


1891

LAW







1801B

ly IV

9427

Scharte 8.35

C. J. Ball 9.20

} 9.40

Hofst. P. 2. ( 9.55

Grates } 10. -

C. J. Val Rota } 10.15

} 10.25

MS



BJ

1891.

Sommer.

M. Smoluchowski

July

15

4.15

7.55-1.47

M

28

70

1 11.20

1.03

8

6

3

9.22

33

16

6

4 2.58

0.0329

2

0

45

2.21

7

1

1026

49

Jul	27	28	29	30	31	1	2	3	4	5	6	7	8	
15	4.15	7.55	4.47	M		4.29	7.42	10.58	11.39	8	4.45	7.26	8.10	9.17
16	6	4	2.58	0.03	2.9	30	1	11.20	1.03	9	6	3	9.22	33
17	7	3	4.13	2.5	30	3	0	4.5	2.21	10	7	1	10.26	49
18	8	2	5.26	5.5	31	5	38	M	3.37	11	8	0	11.33	10.07
19	9	1	6.37	1.32		6	0.17	4.49		12	50	18	0.42	26
20	21	0	7.38	2.22	1	August	7.36	0.56	5.42	13	2	6	1.42	51
21	2	49	8.27	3.30	2	4	4	1.45	6.44	14	3	4	3.05	11.23
22	4	8	9.04	4.48	3	7	2	2.44	7.25	15	4	3	4.16	M
23	5	7	34	6.13	4	9	0	3.49	5.8	16	6	1	5.22	0.07
24	6	6	58	7.38	5	40	29	4.57	8.23	17	7	9	6.16	1.05
25	7	5	10.18	9.02	6	1	6	0.4	4.4	18	9	7	5.9	2.18
26	8	3	38	10.24	7	2	6	7.11	9.01	19	5.00	6	7.32	3.41
						4	4			20	2	4	5.8	5.10



21	5.03	7.02	8.20	6.38	2	5.19	6.39	3.54	6.50	15	5.38	6.12	5.28	1.09
22	4	1	44	8.03	3	21	7	5.01	7.08	16	9	10	57	2.35
23	6	6.58	9.01	9.27	4	2	4	6.07	24	17	40	8	6.21	9.02
24	7	6	23	10.49	5	3	3	7.13	59	18	2	6	42	5.31
25	9	4	48	0.09	6	5	1	8.18	54	19	3	4	7.03	6.57
26	10	3	10.19	1.27	7	7	28	9.24	8.11	20	4	2	24	8.23
27	1	1	55	2.41	8	8	6	10.30	29	21	6	0	47	9.48
28	3	49	11.40	3.48	9	9	5	11.40	52	22	7	5.58	8.47	11.10
29	4	7	14	4.43	10	31	2	0.50	9.20	23	8	6	52	0.29
30	5	5	0.36	5.26	11	2	0	2.01	58	24	50	3	9.35	1.40
31	7	3	1.40	6.01	12	3	18	3.09	10.46	25	2	1	10.28	2.41
1	5.18	6.41	2.46	6.28	14	5	6	4.06	11.52	26	3	49	11.30	3.28
						6	4	51	14	27	4	7	14	4.06

September

28	5.56	5.45	0.37	4.33
29	7	3	1.44	57
30	8	1	2.52	5.16

September

1 5.11 6.41 2.46 6.28

2 3

4 14

5

6

6 4.06 11.52

4 4 51 14

26

27

3 44 13.30

4 7 14 4.06

28 5.56 5.40 0.37 4.33

29 7 3 1.44 57

30 8 1 2.52 5.16

October

1 6.00 5.39 3.59 5.32

2 1 7 5.04 5.47

3 2 5 6.09 6.02

4 4 3 7.15 18

5 5 1 8.22 35

6 6 29 9.31 55

7 8 7 10.42 7.21

8 9 4 11.52 55

9 11 2 1.00 8.37

10 12 1 2.00 9.35

H. H. H. H.

♂ x

♀ x



18/7

19/7 - v

- 2

Linn

20/7 A

gumpur

21/7 V

[p. Wa

22/7 Re

Rothst

- Rothst

23/7 R

24/7

25/7



- 4
- 18/7 Abends Abreise von Wien -  
19/7 - Marburg - Klagenfurt -  
- Lamsdorf - St. Georgen am  
Längsee  
20/7 Abends ab - Lamsdorf - Klagenfurt - Vellach  
21/7 Vellach - Brunneck - Taufers  
[p. Wagen] - Rein  
22/7 Rein - Ursprungalm - Großer  
Rothstein [I. Erstbesteigung] 3150 m  
- Rothsteinferner - Urspr.-A. - Rein  
23/7 Regen  
24/7 " Rein - Rieserferner - Hütte  
25/7 " Rieserf.-H. - Anthesen  
Scharte-

- Ritterthal - Salomonsbr. - Mung

- Toblach [z. Bahn] - Schlanderbach

Zusammentreffen mit Todg. u. Stöckel

<sup>26</sup>/<sub>7</sub> - Val fondla - Cristallpass, -

- Versuch am Mte. Cristallo bis  
zur bösen Platte (auf anderem

Wege), wegen Zeitmangels zurück

- Cristallp. - Tre croci - Cortina.

<sup>27</sup>/<sub>7</sub> - Doorn - Averan (Congne Torri)

u. retour. [Zusammentr. mit M. u. B.]

<sup>28</sup>/<sub>7</sub> Schlanderbach - Malga Fedra.

<sup>29</sup>/<sub>7</sub> - Versuch auf Croda da Lago;

wegen Steinfalls, durch eine un-

parthie verursacht u. Zeitmangels

vor der Traverse zurück.

<sup>30</sup>/<sub>7</sub> D

Lago

<sup>31</sup>/<sub>7</sub> R

Peric

- Tra

- Piedr

<sup>1</sup>/<sub>8</sub> Re

<sup>2</sup>/<sub>8</sub> -

<sup>3</sup>/<sub>8</sub> Ped

kreuz-

(Sass o

- Val v

<sup>4</sup>/<sub>8</sub> - (V

Sonzer

3<sup>0</sup>/<sub>7</sub> Nalga di Federa - Croda da Lago; im Gewitter zurück.

3<sup>1</sup>/<sub>7</sub> Rigen; Nalga di Federa - Pesic di Talu - Valcarajo - Joch - Tra i Sassi - St. Cassian [Gewitter] - Pedraces.

1<sup>1</sup>/<sub>8</sub> Rigen

2<sup>1</sup>/<sub>8</sub> - Edelweiss - Lachen, Klettern

3<sup>1</sup>/<sub>8</sub> Pedraces - St. Leonhard - Heiligenkreuz - Kirche - Isarte - Zehnerspitze (Sass delle dioc) - Heiligenkreuzkopf - Val Sesia - Pedraces.

4<sup>1</sup>/<sub>8</sub> - (Nastim) - Versuch auf Sass-Songer; wegen Regens, Nebels und



- Zerstreuung (7h) zurück -  
 - Bivonak im Saingraben  
 $\frac{5}{8}$  - Corvara - Colfosco - Gröden-  
 (Asthen)  
 Jöchl - Wolkenstein - St. Christina  
 $\frac{6}{8}$  Asthen ab, Pody. ab; - Regens-  
 lurger - H.  
 $\frac{7}{8}$  - Versuch auf Forchetta;  
 wegen Schneewetters u. Sturmfalls  
 zurück  
 $\frac{8}{8}$  - Sass della Porta (Thorkopf)  
 über d. Südgrat - Wasserthel  
 Val del' Ega) zurück  
 $\frac{9}{8}$  - Val Salvières - Forchetta -  
 u. retour.  
 $\frac{10}{8}$  - Sass-Rigais - u. ret. - St. Christina

- $\frac{11}{8}$  -  
 $\frac{12}{8}$  -  
 $\frac{13}{8}$  -  
 Val C  
 - Sasso-  
 Ciap  
 $\frac{14}{8}$  -  
 - Sott  
 - All  
 $\frac{15}{8}$  -  
 $\frac{16}{8}$  -  
 delle  
 Rosett  
 $\frac{17}{8}$  Re  
 $\frac{18}{8}$  - C

11/8 Regem - St. Ulrich u. ret.

12/8 - Plan - Sella - Doch - Compistilla

13/8 - ~~Val~~ Conarai - Alba -

Val Contrin - Contrin<sup>(7)</sup> - Scharte -

- Sasso - Vernale - Galga di sotto

Carpello - Fedaja - Pass.

14/8 - Rermolada u. ret. -

- Sotlogonda - Cap. Rocca - Caprile -

- Alleghe - Cencenighe

15/8 - Forno di Canale - Garès.

16/8 - Val Casere Valbona - Val

delle Comelle - Rifugio della

Rosetta.

17/8 Regem. Rosetta

18/8 - Passo di Val di Roda - Anna

di Ball - Cima di Val di Roda -	- Bon
Tasso di Val Roda - ret.	26/8 -
19/8 - Tasso delle Proette - Cima di	- Zug
Cuseglis - S. Martino di Castrozza	27/8 -
20/8 - Malge di Sopracorona - Forcella	- Ma
del Sasso Haor - Cima della	Witt
Madonna - Forcella - Sasso Reor	- Tro
- Forcella u. ret. nach S. Martino	28/8 -
- Rollepass - Paneroggio.	- Gro
21/8 Paneroggio - Predazzo - Cavale	Stille
- S. Lugano - Alberg alla Pansa.	29/8 -
22/8 - Auer - Bozen [Bahn]	30/8 -
23/8 Bozen	- Day
24/8 Nachm. Bozen - Meran [Bahn]	- Dra
25/8 Meran - Naturns - Latsch -	31/8 -



da - - Sond - Untere Alin [Kerstallth]

<sup>26</sup>/<sub>8</sub> - Zufrittspitze - Untere Alin

imadi - - Zufallhitte

strossee <sup>27</sup>/<sub>8</sub> Zufallhitte - Madritschjoch

Foralle - Madritschspitze - Schombach  
hitte - Sulden - Somagoi -

Reori - Trafoi

Nertine <sup>28</sup>/<sub>8</sub> - Stollser-Joch - Jesstergitze

- Grok, - Kleine Naglerspitze -

Caraden Stollser Joch - Trafoi

Pansee <sup>29</sup>/<sub>8</sub> - Payerhitte

<sup>30</sup>/<sub>8</sub> - Ortler - Tabaretta Spitze -

- Payer-H. - Bärenkopf -

[Bahn] - Trafoi -

h - <sup>31</sup>/<sub>8</sub> - Somagoi - Trad.

1/9	Trad-Sulden-Schambach-H.	13/9	W
2/9	Radstachjoch-Tiefal-H.	14/9	
	Samd-Latsch	15/9	
3/9	Naturns-Meran-Bozen	16/9	
4/9	Waidbruck-Kastelruth	17/9	
5/9	Bad Ratzes	18/9	
6/9	Sollern	19/9	
7/9	Ratzes-Kastelruth-Waidbruck	20/9	
8/9	Bozen-Ita-Verona-Mantua-	21/9	
	-Modena-Bologna-	22/9	
9/9	Costoja-Firenze-Frosole	23/9	
10/9		24/9	
11/9		25/9	
12/9	Monte Reggi	26/9	
		27/9	Ne

ash.H. 13/9 Uffizj

fall.H. 14/9

15/9

-Bosoni 16/9

bruth- 17/9 ? Casaine, Duomo,

18/9

Name 19/9

aldbrich 20/9 Pitti, S. Boboli, Cap. Rod.

contina- 21/9

22/9

ole 23/9

24/9

25/9 Torre Salileo / <sup>106 v. ann. 1811</sup> 100-2 v. 18

26/9

27/9 Museo Nazionale, Salle Arti, Museo Egittico



28/9

29/9 (\*) Bello sguardo

30/9

1/10 Fiesole: Duomo, S. Maria — Firenze: St. Spirito,  
Carmine, Pitti, Uffizj

2/10 Cure

3/10 - Florenz - Prstija - Bobyue -

4/10 - Verona - Fransenspote - Villech -


5/10 - Marburg - Wien

30

X. Sprito,

--  
Villesch-

Sauf in der Höhe




Carvedele



*[Faint pencil scribbles and lines on the left edge of the page]*

*Carvedele*





Madroño





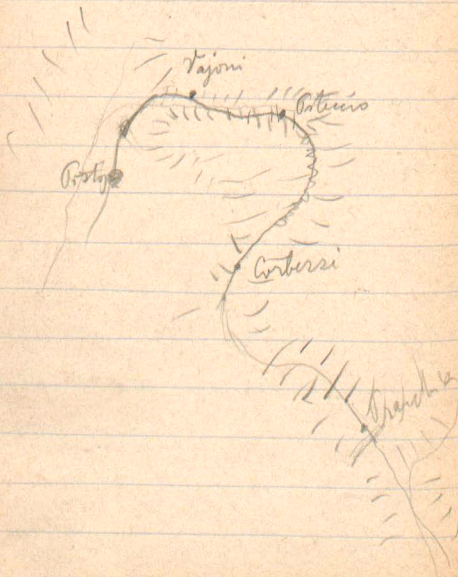
Ortler	3902	Thork ofl 2970
Gristerpitze	3457	Bärenkogel 29
Zupfrittpitze	34	Herligenker 229
Marmiolada	34	Sass Raar 28
Gr. f. Nagler sp.	32	Codilla Rad. 28
kl.)	32	Cirna di Ball 27
Madri tech sp.	32	C. di Val di R. 27
Tabaretta spitze	31	Rosetta 27
Sasso Vermale	31	Cuselis 26
Gr. Rothstein	31	Gwida d. L. 26
Furchetta	30	Schlern 25
Sass Rigais	30	Averan 24
Zehnerkogel	30	

Ma  
Oris  
Tab  
For  
An  
Pas  
St  
Pas  
Pas  
Com  
Pro  
Tra  
Fal  
Sell  
Groo

1. 2970 Madritschjoch (2)  
 2. 2970 Cristallpass  
 3. 229 Tabarette - J.  
 4. 28 Porta  
 5. 28 Antholzer Scharte  
 6. 27 Passo di Contrin  
 7. 27 Stillsen Joch  
 8. 27 Passo di Ball  
 9. 26 Passo di Val di Roda  
 10. 26 Cornelle - Pass  
 11. 25 Rosetta - Pass  
 12. 24 Tra i Sassi  
 13. 24 Falsarego - J.  
 14. 24 Sella - J.  
 15. 24 Grödner J.

Zolle-Pass


Tre Cucei






13

*[Faint handwritten notes on the left page]*




14






15






16




17











19







über gut getrocknete Terrain mit  
oder guten Süssen, immer  
dieser n. haltend auf den  
Brot hinne u. auf diesem  
wenige Schritte nach links  
auf den Berg.  
Will man den höchsten See  
Bergsteigen des See bevor  
weiteren, so geht man von  
der Seite einige Schritte  
auf der N-Seite auf Felokam  
dann nach rechts, anischen  
der Nord mit einem Fuß =  
atmen den See oben angriff,  
dann in einem See hinne,

Begegnung die eigentliche  
 Platten; um die Cime alle  
 Madonne an bestigen,  
 in der Kette man gleich  
 von der Seite aus die geg  
 diese kleine Kette die  
 (Trennung in einem kleinen  
 Rio aufsteigt, dann werden  
 nach in einem großen Raum,  
 in diesem aufsteigt, dann  
 hieraus in nach nach auf  
 letzten Schritten nach auf  
 dann wieder herab, in einem  
 Rio steigt u. abwärts

Verlauf des Leidens selbst  
gegeben. Wer schenkt gütlich  
dort hinweg, eine kleine  
Folgepartie wird nicht mehr  
gehen, dann wieder hinweg  
Man kommt erst einen  
Bach herum, welcher immer  
Länder von dem andern o.  
Hauptstädten trennt. In  
wird überschritten mit  
dann geht in jenem  
weiter fort. In einer halben  
Stunde von der untersten  
Wohnung, kann man die  
Schicht erreichen. Hier



Wenn Sie will erwacht man  
 Kops der Front der erwähnten  
 Mann. Rechts von ihm ist  
 eine geräumige Stube, in  
 welcher man vor Wunder  
 u. Sturzfall geschätzt ist.  
 So der durch die oben  
 gefaltete Kamin nicht fort-  
 her ist, <sup>(von L. nach)</sup> überklettert man  
 — die sehr rechte Mann —  
 — die achternsteigete Stelle an  
 gansen Wege, da der besten  
 Dessen mit achternsteigenden  
 u. kleinen Brettern bestet.

West  
 gegel  
 über  
 Folg  
 gann  
 Mann  
 Brak  
 Ende  
 Man  
 wird  
 denn

Wie steigt man in der Welt,  
immer in O-Richtung, an  
bis an einem kleinen, grade=  
erhöhenen Sattel empor den  
Maorie der kleinen See über  
(eine alle Maorie) um  
einem niedrigen endigen  
Vorgebirge. Der erste dieser  
Sattel geht ein breites,  
gerilltes Linsen in die  
Tiefe, welches sich nach  
den, durch eine ca 10 m  
hohe Rindente unterwirden,  
bis an der Seite fortsetzt.  
Dieser verläuft ein Anstieg.

überhangenden Handel anlegt.  
 Man steht daher gegen Anker  
 an, welches von S am Scharte hin-  
 auf führt, indem man sich  
 knapp unter ginn, durch das  
 Haor schmallich gefassten Rand  
 stufe nach rechts wendet und  
 am Ende derselben über Masten  
 u. kleine Stelzen der nach rechts  
 hinübertravert, so man in  
 eine sehr unbedeutenden geraden  
 fang gelangt, welche einen niedrigen  
 Fortsatz des Thales bildet und  
 ein kleines in Mandelstein von  
 ca 50-80 m Höhe absteigt.



bedeutet man am einen geben  
überhängen den Felsstück verwickel  
welcher als Winterlauf bei  
nächstem Winter oder als  
Brennholz vor jetzt gerührt  
wird.  
Vondraen [NW] Seite ist  
die Seite zwischen den  
Kassen 8. felthürmen die  
hervor, welche den Schloss  
einmündige bildet, und nun  
schon erreicht, da das Land  
welcher von ihm her gegen NW hin  
zilt überhalb einer garten, von  
Norden genommen, theilweise

in Kerkentit dert mit vppen  
 Vegetaten bedekte Wiese und  
 merkt sich oberhalb der Höhe  
 ander noch O. Der Steig führt  
 zwischen Kerkentit mit  
 in der Seite empör, ~~erst~~ <sup>erst</sup> ~~erhöht~~  
 in der Mitte der Thale, welche  
 in einem oberen Thale  
 [dort eine hohe Hohlstraße  
 gesehen] sich anwenden dem  
 bringende des Saas Thale u.  
~~in der Mitte~~ ~~der Höhe~~  
 der Höhe der Höhe ~~der Höhe~~  
 an der Höhe der Höhe

Kerkentit  
 über  
 merkt  
 sich  
 noch  
 O.  
 Der  
 Steig  
 führt  
 zwischen  
 Kerkentit  
 mit  
 in der  
 Seite  
 empör,  
~~erst~~  
<sup>erst</sup>  
~~erhöht~~  
 in der  
 Mitte  
 der  
 Thale,  
 welche  
 in einem  
 oberen  
 Thale  
 [dort  
 eine  
 hohe  
 Hohlstraße  
 gesehen]  
 sich  
 anwenden  
 dem  
 bringende  
 des  
 Saas  
 Thale  
 u.  
~~in der  
 Mitte~~  
~~der  
 Höhe~~  
 der  
 Höhe  
 der  
 Höhe  
 der  
 Höhe

Saco Moor

Don J. Harting [Lidings alle  
[Rocette] auf einem Wäldchen  
aufgangs herantret, dann  
streu ansetzend, in der  
Nähe der Wäldchen, welche  
sich durch stree Walf an  
den unteren Theil des Falde Rude  
hinin; der Busch wird in den drit  
umgesetzt werden möglich  
ansetzend durch Walf in  
150-Feldung so man auf  
den Klüften der Falde di  
Lagerung kommt. Man



top

den

150

an

un

hin

den

bis

100

st

un

100

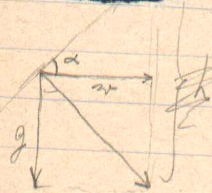
100

100

17

26





$$h = r \tan \alpha$$

$$\tan \alpha = \frac{v}{g}$$

$$h = r \frac{v}{g}$$

$$v = \sqrt{2gh} = \sqrt{2rv}$$

in der Richtung der Linie E-Mittl.?

Monte Agudo, Rio, Rio de Janeiro  
Bairro im Agudo

Antão de Oliveira

Luís de Souza

Marquês de Monte

" - forte de Monte

Monte

Monte de S. João

Monte de S. João

Monte de S. João

Monte de S. João

Monte de S. João

Monte de S. João

Monte de S. João

Monte de S. João

BJ

Line di val di Rada - [ $\frac{1}{2}$ -10]  
Rada - [1.5-20]  
Line di Rada

Ferruda  
Sasso delle P. 5:0  
Rogaro Porta 12:0

Advent 2960

Line di Rada - 11:0

Line di Rada - 3:50

Rada 3:50

Rada + 9:0

Rada Rada



Klein s. Thore Weg auf den 28  
Cimon.

Von der Rosetta H. zum Cornelle P.  
c. 2500, dann a. S. Ostflanke d.  
Cimon entlang gegen die Fure.  
Tranigno's c. 2800, jedoch  
20 min. früher in die NO Wand  
einsteigen, zu einem Sattel, der  
in  $\frac{1}{2}$  St. erreicht wird, nun  
nach N. zu kl. Plateau, über  
dies auf und über Schuttband  
in W. Richtg. auf dem Tranign.  
Gletscher travers. in  $\frac{1}{2}$  St. zum  
Sattel, nun mühsam i. S. Föhn  
über c. 40 m. hohe Wand, dann  
Kamin, und über steile Wand  
(schwierigste Stelle) auf d. Grat  $\frac{3}{4}$  St.  
auf ihm nicht schwer) ab  $\frac{1}{2}$  St. mit  
Vorsicht zur Sp. ( $\frac{1}{2}$  St.) 4 St.

Rosellah:

C. Firobon, Pian di Campido  
beschrieben 1292-34,

Coston d' Miel 2618, Rete d'  
miel 2776. Licht, 1 - 1 1/2 St.

---

Von Primiers:

Pri di Japon, beschrieben von  
Passo Comoneja (Primiera)

Jano d. Campo, - Obliga,  
Pala della Madonna 2528 (überd.)  
Cima d' Utro 2615, Feltrino 2306,  
Corno Taccabrunca (Dalaibol)  
2728 u. Rocchetta 2004, c.  
Manstoma 2306 von Prim. Ina  
Val di Canale.

Handwritten notes on the left page, including the number 11 and the word "ma)".

