


VII

Text 32-35 Summary 48-62 # VIII - IX



+ Der Vulkan mit dem die größte Gruppe in der Welt ist mehr als zweimal so hoch als der Steiner,
Finj er hat mit so hoch als der Vesuv. Er lebt sich

Der Vulkan der Vulkan, die mit aufgestellten von den 32.

niedrige Kapellen der Ept) Mineralien ohne Gesteine, welche
und die große Obsterbeber, Fänge alle von der Natur

bis Sakama, das es immer mit der Natur zusammenhang zwischen
den Mexikaner und der Natur des Lichtes, wenn hier nicht

Thätigkeit der Natur des Lichtes, wenn hier nicht
Da sind die Natur der Natur, die Natur der Natur

zu in der Natur der Natur, die Natur der Natur
Munio die Natur der Natur, die Natur der Natur

und die Natur der Natur, die Natur der Natur
Columbus die Natur der Natur, die Natur der Natur

der Natur der Natur, die Natur der Natur
Gut die Natur der Natur, die Natur der Natur

wird die Natur der Natur, die Natur der Natur
ganze die Natur der Natur, die Natur der Natur

best die Natur der Natur, die Natur der Natur
und die Natur der Natur, die Natur der Natur

schon die Natur der Natur, die Natur der Natur
die Natur der Natur, die Natur der Natur

gibt die Natur der Natur, die Natur der Natur
die Natur der Natur, die Natur der Natur

die Natur der Natur, die Natur der Natur
die Natur der Natur, die Natur der Natur

die Natur der Natur, die Natur der Natur
die Natur der Natur, die Natur der Natur

die Natur der Natur, die Natur der Natur
die Natur der Natur, die Natur der Natur

die Natur der Natur, die Natur der Natur
die Natur der Natur, die Natur der Natur

die Natur der Natur, die Natur der Natur
die Natur der Natur, die Natur der Natur

die Natur der Natur, die Natur der Natur
die Natur der Natur, die Natur der Natur

die Natur der Natur, die Natur der Natur
die Natur der Natur, die Natur der Natur

die Natur der Natur, die Natur der Natur
die Natur der Natur, die Natur der Natur

die Natur der Natur, die Natur der Natur
die Natur der Natur, die Natur der Natur

die Natur der Natur, die Natur der Natur
die Natur der Natur, die Natur der Natur

die Natur der Natur, die Natur der Natur
die Natur der Natur, die Natur der Natur

die Natur der Natur, die Natur der Natur
die Natur der Natur, die Natur der Natur

die Natur der Natur, die Natur der Natur
die Natur der Natur, die Natur der Natur

die Natur der Natur, die Natur der Natur
die Natur der Natur, die Natur der Natur

Handwritten note in a box: "Handwritten note in a box"

164

Handwritten note: "Handwritten note: ..."

48

Handwritten note: "Handwritten note: ..."

Handwritten note: "Handwritten note: ..."

Handwritten note: "Handwritten note: ..."

Handwritten note: "Handwritten note: ..."

Handwritten note: "Handwritten note: ..."

Handwritten note: "Handwritten note: ..."

Handwritten note: "Handwritten note: ..."

Handwritten note: "Handwritten note: ..."

+ Der Vulkan mit dem die große Gruppe in der Gegend von ... als zweimal ... so hoch als der ...
Fing ... um ... so hoch als der ...

Die ... der Vulkan ... aufgestellt ...
niedrige ... der ...
bis ... das ...
den ... der ...
Thal ...
Da ...
zu ...
und ...
im ...
wird ...
best ...
schloß ...

A ...
in ...
...

32.

Mein ...
...

164

Ein ...
...

48

2 ...
...

F ...

1 ...
...

im ...

in ...

in ...
...

165


+ Die ...
...

11, 89



[Faint, illegible handwritten text covering the majority of the page. The script is cursive and difficult to decipher.]

(18)



[Faint, illegible handwritten text on the left edge of the paper strip]

[A long, narrow strip of aged, yellowish paper with extremely faint, illegible handwriting running horizontally across its length]

11,90

17591

11592

1193

Ward / John / ...

49 (N. 32)

50 (N. 32)

Strabo lib VI, 276
Carumb. Plin. III, 9
Stromyke quas an
Ligara liquidum
flammae decurrit
differt. Phaliga
and 70 Phaliga
Vulgaris in ...
Der ...
Monte Campo bianco Cap. (Verde)
Monte ...
Castagno ...
N. 49 - 54

171

51 (N. 33) ...
Albert ...
Vegetation ...
Duc ...

52 (133) Die Karte von Nicaragua 1840 vor dem Ausbruch des Vulkans Masaya
 Masaya ist ein vulkanischer Berg, der im Jahre 1840 ausbrach. Die Karte zeigt die Lage des Berges im Norden von Managua. Der Ausbruch wurde von Fray Juan de los Rios beschrieben. Die Karte ist eine topographische Karte, die die Umgebungslandschaft zeigt. Die Karte ist in Spanisch beschriftet. Die Karte ist eine wichtige Quelle für die Geschichte des Vulkans Masaya. Die Karte ist eine Kopie einer Karte, die von Fray Juan de los Rios im Jahre 1840 gezeichnet wurde. Die Karte ist eine wichtige Quelle für die Geschichte des Vulkans Masaya. Die Karte ist eine Kopie einer Karte, die von Fray Juan de los Rios im Jahre 1840 gezeichnet wurde. Die Karte ist eine wichtige Quelle für die Geschichte des Vulkans Masaya.

53 (133) Die Karte von Nicaragua 1840 vor dem Ausbruch des Vulkans Masaya
 Die Karte zeigt die Lage des Vulkans Masaya im Norden von Managua. Die Karte ist eine topographische Karte, die die Umgebungslandschaft zeigt. Die Karte ist in Spanisch beschriftet. Die Karte ist eine wichtige Quelle für die Geschichte des Vulkans Masaya. Die Karte ist eine Kopie einer Karte, die von Fray Juan de los Rios im Jahre 1840 gezeichnet wurde. Die Karte ist eine wichtige Quelle für die Geschichte des Vulkans Masaya.

54 (133) Die Karte von Nicaragua 1840 vor dem Ausbruch des Vulkans Masaya
 Die Karte zeigt die Lage des Vulkans Masaya im Norden von Managua. Die Karte ist eine topographische Karte, die die Umgebungslandschaft zeigt. Die Karte ist in Spanisch beschriftet. Die Karte ist eine wichtige Quelle für die Geschichte des Vulkans Masaya. Die Karte ist eine Kopie einer Karte, die von Fray Juan de los Rios im Jahre 1840 gezeichnet wurde. Die Karte ist eine wichtige Quelle für die Geschichte des Vulkans Masaya.

55 (133) Die Karte von Nicaragua 1840 vor dem Ausbruch des Vulkans Masaya
 Die Karte zeigt die Lage des Vulkans Masaya im Norden von Managua. Die Karte ist eine topographische Karte, die die Umgebungslandschaft zeigt. Die Karte ist in Spanisch beschriftet. Die Karte ist eine wichtige Quelle für die Geschichte des Vulkans Masaya. Die Karte ist eine Kopie einer Karte, die von Fray Juan de los Rios im Jahre 1840 gezeichnet wurde. Die Karte ist eine wichtige Quelle für die Geschichte des Vulkans Masaya.

De Blance
 Fray Juan de los Rios
 1840

54 (133) Die Karte von Nicaragua 1840 vor dem Ausbruch des Vulkans Masaya
 Die Karte zeigt die Lage des Vulkans Masaya im Norden von Managua. Die Karte ist eine topographische Karte, die die Umgebungslandschaft zeigt. Die Karte ist in Spanisch beschriftet. Die Karte ist eine wichtige Quelle für die Geschichte des Vulkans Masaya. Die Karte ist eine Kopie einer Karte, die von Fray Juan de los Rios im Jahre 1840 gezeichnet wurde. Die Karte ist eine wichtige Quelle für die Geschichte des Vulkans Masaya.

12394

173


↓ de er ronquidos del Vulcan ~~verat~~ (Relacion
del Viage a la America meridional Tomo Parte I.
Tomo 2 pag 569) verat

2
m. 23
m. 23
HEL
geog.
1814
Biogeo
Muller

Exhiber
1814

Weg

115



11595

175

