



25. lemei 1508 Jomei

le Proppemondle are
pde mequet que de co
ruler a Cuba  Cuba x
de de Joannes
Juyfch Germanes
Cura de la Carta de
Pto. de la Carta
autome mala d'
Pto. de la Carta de
de de Juyfch Germanes
a omis Juyfch Germanes
Marco Polo dans la
de Carta de Pto. de
par que l'on se
refferent a ce
de l'or que luy
la recouvert de
sete par les Espagnols
de Juyfch Germanes,
par de Guachari

que me
de de Juyfch Germanes
Cuba, aber
de de Juyfch Germanes
que me
de de Juyfch Germanes
refferent de
50^a Juyfch Germanes
refferent de



Geographie des Stads ed. prin cept. Denonatus d. Domes
 mecum de Londi vo 1472 nicht v. 1462 wa man 173
 oft bezeugt, mit selber auf Karte von Colton
 Cortes de nicht von Duquesnoy 15, alle 29 v
 der alten Geographischen Karte des Domini de 1478
 aus vor alten Stopp. aber schon Karte von Herodot
 Duquesnoy's Die ersten und neuen Karten sind
 1482 von Nicolas Denis zu Rom und sind datiert mit 1486,
 in Ulm. Im Jahre Wals. ob 1480 etc. nachher unter
 die Karten C. Denis's in Salamanca vom J. 1507 gedrucet
 bei Demardens Verleger de Vitellibus etc.

1520 erste geographische Karte der Neuen Welt
 mit Namen Amerigo ist nicht die von
 Stads vor 1522 sondern eine Weltkarte

Die Karte von 1522 ist nicht die von
 Pedro Apianus von 1520 die die Welt
 in Camera Astrol (1520) ein zweites Mal
 in Amerigo's Ausgabe des Ptolemaeus Karte von
 Vietnam Astrol (1520) ein zweites Mal
 der Ausgabe des Ptolemaeus Karte von
 der Ausgabe des Ptolemaeus Karte von

1516 Karte von Amerigo
 1507 Karte von Amerigo
 Karte von Amerigo
 Karte von Amerigo
 Karte von Amerigo

* 1522 in der Ausgabe des Ptolemaeus
 Karte der Neuen Welt in Magellan.

1472 erste Darstellung von Süd-Amerika
 + von Amerigo in der Karte von 1508
 von Amerigo in der Karte von 1508
 von Amerigo in der Karte von 1508

Tabula Novae Terrae
 von Amerigo in der Karte von 1508
 von Amerigo in der Karte von 1508
 von Amerigo in der Karte von 1508

Nome America von Amerigo in der Karte von 1508
 von Amerigo in der Karte von 1508
 von Amerigo in der Karte von 1508

1511 d. de Amerigo
 Karte von Amerigo in der Karte von 1508
 von Amerigo in der Karte von 1508

Die Karte von 1513
 von Amerigo in der Karte von 1508
 von Amerigo in der Karte von 1508

Griechisch
 mit
 got. Karte
 von Amerigo in der Karte von 1508
 von Amerigo in der Karte von 1508

[Faint, illegible handwritten text on aged paper]

Barthélemy IV. 187

Terra Carolina

N. X 103.

Estrecho de ...
1592

* Don
Fleming
De ...
11. 1599

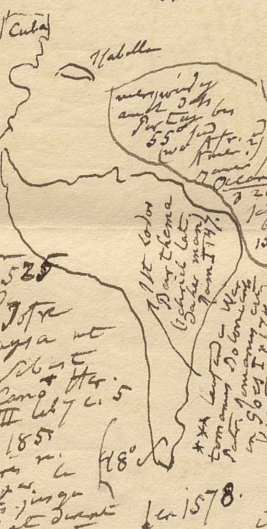
abre Syn
De ...
1526
Sep. 1594

abre / don
2 Aug 1580
Signé ...
De ...
1er Camp ...
Die III 167 ci. 5
178°

Le ...
le Vieix ...
de ...
204 ...
Labe

Le ...
de ...


Drange ...
1578 March. III 273



Diep ...
1592
1516

1578.
Drange ...
1592

1532
1555



Laquelle est
de la Carte de
1532 ou 1555
de l'Amérique
du Nord

Die Karte die ich hier beyde
findet sich nicht ungenutzt vor dem
von 1511 in dem Jahr die
besteht nicht in d. d. v. W. v. W.

1511. L'exploration de
l'Amérique du Nord
par le voyage de
Amerigo Vesputi
avec une caravelle
de 300 tonneaux
sur le golfe du Mexique
et le golfe de Californie

qui part
vers la
Terre
Circulaire

W. der Karte
die die 511 von
Amerigo Vesputi
enthalten in
der Karte von
W. v. W. v. W.

Das ist die
Carte welche
in der
Syn. 1532
geht vor

Das geht wie
in der Karte 1520

Das ist die
Carte von
Amerigo Vesputi
1511

Diejenige Karte
die alle
von 1511
ist

Carte
von 1525
aber
von
Amerigo Vesputi
1511

die Karte
von
Amerigo Vesputi
1511

- 1) von der Karte von Amerigo Vesputi 1511
 - 2) von der Karte von Amerigo Vesputi 1511
 - 3) von der Karte von Amerigo Vesputi 1511
 - 4) von der Karte von Amerigo Vesputi 1511
- die Karte von Amerigo Vesputi 1511

von 1511
die Karte von
Amerigo Vesputi

ajoutz 1478, 1462, 1482, 1486, 1490-1508

Lichter 1478 Claudii Ptol. geographiam Arnoldus
 Bucyney & Bernonia Romae Tabulis
 aereis et picturis formatam impressit.
 anno 1478, VI Idus Oct.

1462 cum Edm. hic finit, Cosm. Ptol.
 impressa opa Dominici de Lapis
 civis Venetensis anno 1462 mens
 Junii XIII Idibus
 MCCCCXLII in X on Junii XX ab illis
 Francisci De on un I us an lxx de Lu
 Bare Dilectographia et aliorum CCCCXLI (1491)
 Introductio (1499 Off. di Sapia de Ferris
 1796)

1482 48 oroit
 1472

Ulma per Leonardum
 Ptol. et
 cetos graecis et bonis
 per Jean Schmitzer
 et per Traiectatus
 de locis et mirabilibus
 libris mundi de
 Nicodas Dore

1482 Romae per
 Nicolaum Hahn seu
 Gallus

Caesariarum
 nec non cum
 multis additis
 notis per
 Bernardinum
 Venetium de
 Vitalibus. Expedit
 go

1486 Ulma imp. opera a
 parte de Albano
 de Venetis per prosiforem
 Jean Johannem Jeger

1490 Romae a Mare
 Petri de Turro

F. Cotta Veronesi

1508 correctata a Marco
 Desideriano et Joanne
 Cotta Romae Ven
 listo

Evangelista Tolpo
 Divisione Publicanda
 De VIII Ant 1509
 hic lxx on lxx de Lu
 planisphaerium
 redivitum deligantibus
 a Marco Desideriano Venetis

Cotta