

* * * * *
 Voyage sur le
 radeau de la
 montagne de la
 Caba 1828.

Changement important dans la Géographie
 de l'Amérique méridionale
 d'après les dernières communications de M. Dauge
 Janvier 1826

Lat. Long. D. occultations de ...

Cordoba	31° 26' 14"	66° 27' 45"	Occ. de 2 ^e étoile fixe Cap. de Naïro	66° 17'
Potosi	19° 34' 20"	69° 9' 45"	Occ. de Jico	19° 55' 47" 20" 2 69° 45'
La Paz	17° 27'	70° 56'	Haenge	17° 30' 19" 28'
Cuzco	13° 40'	73° 47'	combinaison de M. Dauge	13° 45' 74' 9'
S. Cruz de la Sierra	17° 49' 36"	66° 18' 15"	Jico Occ. de 2 ^e étoile fixe	17° 52' 66' 47'
			M. Dauge	15° 0' 62° 18' 15° 30'

* * * * *
 19° 38' Caba 1828
 19° 38' Caba 1828

Point Land à l'ouest de ...
 Courbe de la ...
 13° 30' 55"
 Long. 72° 4' 10" S.
 380 m.
 Vol VIII
 2 III 2427

M. Dauge dit que dans la ...
 carte de la ...
 1792 de 7 ...
 de la ...
 Lat 17 2 30
 Long. 60 44.
 Lat 18° 0'
 Long 62 56
 Lat 17 47
 Long 62 53
 les ...
 10' et l'oc de Ulabella!
 3° a

Les deux M. Dauge renouvent l'ancienne opinion
 que la ... tombe dans la ...
 non dans l'Amérique, les ...
 opinion contraire à la ...
 fait des ...
 ne paraissent pas ...

Guayaquilville	82° 17'	102 9. 33.	102 9. 33.
Acapulco	102 13'	77 50 0	77 50 0
Cortegana	77 49.		


Van ...
 M. Dauge adopte
 mes ...
 longitudinales de
 en 3 ...

Parana quelques dates en ...
 de 81° 44' Portobelo 81 55' Capito ...
 Mais les ...
 Parana 81° 38' ...

* * * * *
 Voyage sur le
 canal de Panama
 1828.
 Changement d'opinion dans la Géographie
 de l'Amérique méridionale
 d'après les dernières communications de M. Daurz
 Janvier 1826

	Lat.	Long. D.	Op. de 2 ^e Daurz	Op. de 1 ^{er} Daurz
Cordoba	31° 26' 14"	66° 27' 45"	Op. de 2 ^e Daurz	Op. de 1 ^{er} Daurz
Potofi	19° 34' 32"	69° 9' 45"	Op. de 2 ^e Daurz	Op. de 1 ^{er} Daurz
La Paz	17° 27'	70° 56'	Op. de 2 ^e Daurz	Op. de 1 ^{er} Daurz
Cuzco	13° 40'	73° 47'	Op. de 2 ^e Daurz	Op. de 1 ^{er} Daurz
S. Cruz de la Sierra	17° 49' 36"	66° 18' 15"	Op. de 2 ^e Daurz	Op. de 1 ^{er} Daurz
Villabellha	15° 0'	62° 18'	Op. de 2 ^e Daurz	Op. de 1 ^{er} Daurz
S. J. de Ch. qui est	18° 0'	62° 56'	Op. de 2 ^e Daurz	Op. de 1 ^{er} Daurz
Arequiza	16° 20' 58"	76° 24' 12"	Op. de 2 ^e Daurz	Op. de 1 ^{er} Daurz
Huancayo	13° 1'	76° 40' D.	Op. de 2 ^e Daurz	Op. de 1 ^{er} Daurz

19° 38' 38" 19° 38' 38"

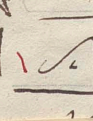


Les D^{ns} de Daurz renouvent l'ancienne opinion
 que le Dⁿⁱ de la Sierra est la capitale de cette
 nation. Les D^{ns} de Daurz ont adopté
 l'opinion contraire à la M^{re} Haenke et qui ne
 fait des montagnes de la Sierra de Villabellha
 que des montagnes de la Sierra de Villabellha.

Guayaquil	82° 17'	102° 9' 33"	Op. de 2 ^e Daurz	Op. de 1 ^{er} Daurz
Acapulco	102° 13'	77° 49'	Op. de 2 ^e Daurz	Op. de 1 ^{er} Daurz
Cataguna	77° 49'	77° 50'	Op. de 2 ^e Daurz	Op. de 1 ^{er} Daurz


Panama quelques D^{ns} en cor. de Daurz le sont sur
 de 81° 44' Portobelo 81° 55' Capillo - Chagres 82° 16'
 Mais les seules occultations calculées par Fischer donnent
 Panama 81° 38' - le 1^{er} Dⁿⁱ de la Sierra de Villabellha à 81° 37'.

19° 25'



62

Part Land a ^{Transit} ^{Dominion}
 Coasts of the
 Sea) lat $13^{\circ} 30' 55''$
 by $72^{\circ} 4' 10''$ S.
 height 11, 280 feet
 Scott - ¹⁸⁴⁴ Vol VIII
 p III n 427



1852
of the
the

Voyage en
1828.
Cuba

Changement d'opinion dans le
de l'Amérique méridionale
D'après les dernières communications de M. Dange
Dange
Lat. long. D. occultations de ...
Tolluau.

Candaba 31° 26' 14" 66° 27' 45" Off. de 2^e Mendo Rico Cap. de
Nario moi 66° 17'

Potoy 19° 31' 20" 19 38 32 69. 9 45. Off. de Rico moi 19° 55' 47 2
69 45
19 38

La Paz 17. 27 * 70 56. Haenge moi 17. 30.
47 0.
Pote grand Arrowm. à pair 10

Cuzco. 13° 40' 73° 47'. continuation de
R. Dange moi lat 13° 45'
long 74. 9.

S. Cruz de la Sierra 17. 49 36 66. 18. 15. Rico off. est. de long. moi 17. 52
moi lat 15° 0'. long. 66 47

Villaballa 15. 0' 62. 18. moi lat 15° 0'. Dange hauteur
long 62. 18. 15 30.

S. J. de Chi. 18° 0' 62° 56'. M. Dange dit que son
est le 3^e de la semi.
1792 et 7 - trois endroits

Araguaya Portland 16° 20' 58"
16 24. 12
S. J. de Cuba 19° 38'

Huanuco 13° 0' 62° 56'. M. Dange dit que son
est le 3^e de la semi.
1792 et 7 - trois endroits
de la même
lat 17 2 30
long 60 44.
lat 18° 0'
long 62 56
lat 17 47
long 62 53
lat 63° 3' 10" et l'oc de Villaballa!
donné en Mars 3° a
long. au cours 3° a

Les deux M. Dange nouvelles l'ancienne opinion
sur la ... tombe dans la ...
non dans l' ... les ...
opinion ... à la ...
font des ...
ne ... pas ...

Guayaquil ville 82° 17' moi 82° 18' 10"
Acapulco 102 13' — 102 9. 33. Van voy 2^e zone
Cortegosa 77. 49. 77 50° M. Dange adopte
mesure mes
longitudes de
en 3 points

Parana quelques dates en cor. M. Dange le voit 2^e zone
de 81° 44' Portobelo 81 55. Capitulo - Chagres (82° 16'
Mais les seules occultations calculées par ...
Parana 81° 38' - le ... à 81° 37'

19° 38' Cuba

1871
12/25
12/26
12/27

[Faint, mostly illegible handwritten text, likely bleed-through from the reverse side of the page. The text is written in cursive and covers most of the page.]

1871
12/25
12/26
12/27

Cate de Matto Grosso

Villabella lat 15° 6' a l'est de
 Fort de Jus Negro 13'. Longitude
 Villabella lat 15°. Longitude
 l'acari et fort de 62° 24' au
 62° 18' et fort de 62° 35'.
 Cochabamba lat 18° 25' et 3° a l'est
 Latharica 18° 5' (l'oc. de l'est de
 l'oc. de l'est de Villa)

St Cruz de la Sierra lat 17° 52'
 longitude 4° 32' a l'est de Villa
 bella - l'acari de l'est de Villa
 are sur 62° 18' et reputation
 sur St Cruz 66° 50', l'acari
 ad 62° 47' (Arroyo de
 l'est de 17° 32')

lat 27° 30'
 (Corrientes lat 27° 30'
 Latharica)

Coumbro 19° 50'
 La Plata 19° 30'
 Latharica 19° 49'
 19° 55' Latharica

Potosi 19° 50'
 Potosi - l'acari de
 l'acari de la Sierra
 l'acari de la Sierra 20° 40'
 l'acari de la Sierra 4° 15'
 l'acari de la Sierra 3° 27'
 Latharica 3° 4'
 Cate de Matto Grosso 3° 15'
 l'acari de la Sierra 66° 47'
 St Cruz Potosi - 70° 2'

Comme

Arica 72° 41'
 Arica por Callao 72° 53'
 Valparaiso 72° 47'

 72° 47'
~~3° 0'~~
 3° 0'

 69° 47'

Potosi - l'est de Arica
 D' Analla 20 26'
 Analla 2 42'
 Catavilla 3' 0'

Potosi ou elle est
 69° 47' et 70° 2'

Dans cette partie de
 San Miguel je trouve
 aussi beaucoup de
 Dours et de Dours
 mais le plus de Dours
 peut former une rivière
 payante et distincte de
 la course plus loin
 de la ville de Chiquitos
 au N. O. de S. Cruz
 je trouve dans cette
 partie de la ville de
 Doornik