

Sinustes

$\frac{1}{2}$ ou $\frac{1}{4}$ Letourne à mesure
 bel exemple du Nil de carte
 les Sinustes avec ouverture 2- long
 de 47 fentes avec ouverture 2- long
 de 1000 mètres $\frac{1}{5}$ de heues marées
 et a terre de Vigne à Domietta
 Nil avec Sinustes
 1180,400 mètres ou
 en degré moyen 637' 25"

Strabon
57308

con 212 lieues marées
 à 5562 mètres.
 j'ai terre de carte
 de l'Egypte de largeur
 de un tiers de lieues
 avec 2 degrés
 de $\frac{1}{2}$ lieues
 173 lieues
 donc Sinustes $\frac{1}{4}$ car

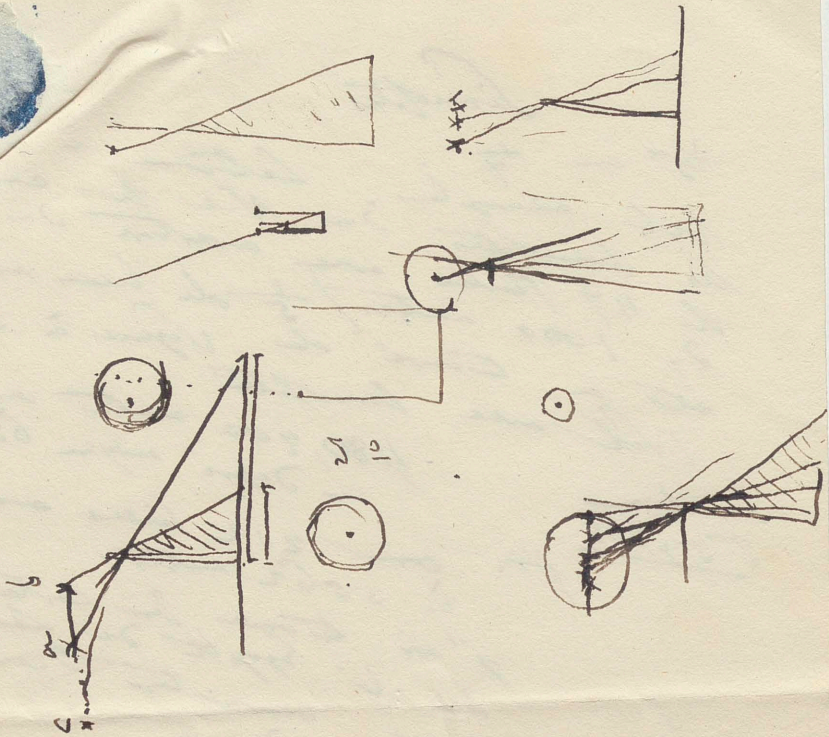
$\frac{212}{173} \frac{40}{160}$
 $\frac{39}{152}$

$\frac{170}{42}$ lieues
 $\frac{212}{170}$

Nil par les Sinustes - Per
 2 lieues de lat. 1
 trouve 150 lieues donc $\frac{1}{3}$ a
 ajouter $\frac{150}{50}$ L.
 $\frac{200}{50}$ m

Dans une vari
 ration de
 500 lieues
 entre $\frac{1}{4}$ et
 $\frac{1}{2}$ d'ouverture
 seulement
 de 25 lieues
 380
 $\frac{380}{127} \frac{95}{475}$
 507


donc avec ouverture de 1000 fentes
 pour un intervalle de 1000 m. par lieues
 ajoutés dans rivière par lieues
 avec ouverture de 55000 m.
 ou $\frac{1}{2}$ au moins $\frac{1}{4}$
 les Sinustes sur de $\frac{1}{3}$
 comme vent
 la condensation tournoy



Pour obtenir un chemin de visée
 (dans des rivières par exemple)
 comme le Vapo et le Sallacoy
 il convient de tenir un additif
 de $\frac{1}{4}$ à la mesure directe et
 cette addition à faire dans
 de trop. Turin, 183
 Du Vapo
 (Donc à la visée
 de l'officier par exemple)

Lieux montagnés l.
 du 20-1843 le tantant d.
 voyageur compte heures et plus
 heure que d' direct 40
 par route ces heures on
 à 43 de ces heures on
 heures par degré d' travail
 l. du Sav. 1750 à 182
 par la rivière complex
 des heures de 26 an
 degré et 2
 l. l. = l. heures
 en route dans l' 1844


26
 50
 77



Cartes

on peut dire de la
 plupart ce qui dit de
 la Com / Anz. p 189)
 dit de celles de
 Gouche de l'Anzou
 qui s'en sont

remplies de
 détails sur les faits
 que circonvois



Noms Geographiques

Il faut pour différentes langues pour celles
les que conformes de confondre les b. comment
ou fait converger les Va en H. pour donner
la de donner par les cartes port. espagnoles
l'identité des rivieres. Le 2. on trouve les
cartes de l'ant. des noms on fait par

chargés d'indiquer plus que le lat.
de Guapex de Yucatan / compléte 2. on fait
Nigro) est le Vapez Uapez Uapez du cart
m. en g. a. f. l. l. d'Anaukau ou Guandahué et le
Anaukau de Anaukau l'Anaukau des cartes anciennes
compléte du 1. Anaukau le Anaukau et le
Anaukau est du 1. Nigro

les noms indiens sont différents et faut
les chercher par les Indiens. Corop. 612
appelle Ucayali par les Indiens. Corop. 612
353.

Anaukau Calabozo (voir de
Danta Parma Parina
Danta Parma Parina
voir Danta
les 2. ou bien don
Tador et la Cruz.

612 appelle
Venezuello (Venezuello)
Mocabo / Maracaybo
Tuxia (Tuxia) / Tuxia
Pizorro / Pizorro
appelle Curca, Cauca
Donne / Donne
appelle Pinagor / Pinagor
612.

* les quatre appellent
Jeremiah le
Salemio long

Difficultés générales

1. beaucoup de villages qui n'existent plus et
qui n'a conservés les noms
dans d'autres endroits. D'autres 40 le plus
haut 2. Noms des villes - remontent aux
ajoutages vni, vni d'au Gua, et Va.
vni Padaviri, par vni et vni
d'ic. 3. du nom significatif vni et vni
ou vni - vni le nom vni et vni
1. Parma vni le nom vni et vni
bien du Valant et vni 612 4) double nom
et en un fait deux endroits Parita. dans le
du Nigro 5. portage que l'on peut communiquer
6) route (route) convergent en Cordillera.

leur monument
l'identité de
nom, on le
fait d'un
appellent

[Faint, illegible handwritten text, likely bleed-through from the reverse side of the page. The text is mirrored and difficult to decipher.]

Moyens d'observer

Observations d'étoiles

bonnes en différent que de 4 à 6" (dans l'observation lat. & XIX
Demande le différent entre les deux des angles (elles est off. corrigé)
Droit et différent. 4-5" (10 off) dans Werra dans Schmecher Hts. Nördl
1827 à 5116 main
- 10 à 12" (C'est
off. Nördl. & XVI.

à l'air l'apparence
au plus 8"
Werra à
Méduse 10"
n° 504
même 13"
Wandberg
n° 236

Faiblesse d'observation
Droit par le compas
un peu long
et plus
par le 6" - 8" dans
de grandeur de 6" - 8" dans
n° 130. 2' entre de 10-12"
jan par 16 jour dans
dit Nördl. Hants
n° 50 off. dans
vraie véritable à l'air
1822 & 7.
comme la les off. n°
Sonne
1816
1829

Choron
I. C'est à l'air. Dans le marche
la partie à l'air
en 11 la correction
un marche un autre
de 6. plus 7 et quel
changement la partie à l'air
de 7 à l'air 7 et dans un
de un à l'air 3' - 4'
des Choron. 6 en par l'air
un qui à l'air relative à 0.
le différent à l'air

169 dit
60 dit
n° 888
n° 849
n° 402
n° 288
n° 305
n° 328
80 252
1829 24

II. off. qui l'air
rect. en l'air
af Choron. grand marche
n° 1 a par off. par
une (dit. l'air)
comparables
1) l'off. d'observation
2) l'off. en l'air
des tables de 1.
4) l'off. de l'air. à l'air
par de l'air. à l'air
un de l'air. à l'air

elle 3 off.
l'air Ellipt. dans Werra 5. 17' 16"
n° 5 17. 25, 9 de l'air
17. 48
5 17' 30" Werra 5. 17' 21. Par
l'air. 1827 224

avec 20 l'air
Avril 2 1799. dit
n° 155) grand l'air
1823 Nördl. Hants
l'air

Federica 2 ascension
Droule au le compium
sur aux
et orles

travaux du passage de la lune
par le nord en 8 jours d'attente
généralité de 6" - 8" à Paris dans Schumacher 1823
de 1/2 degré par le nord à Copenhague et Paris vers
7 130 d'attente de 10-12" vers
jan par le nord de 16 jours dans Schum. 1823 p 130.
est resté dans
pour les observations de Nichei dans Schum
50 d'att.
mais véritablement à l'usage
1822 p 7.

Est
Droule
s'india
x table
ga
merade

Comme la - les dff. au
Droule i tout par - les
mais tout le - l'attente que - B
annex 1816 de cartes de l'A
sur (Amé) lac

Handwritten notes on the left edge of the paper, including the number 322 and some illegible characters.

160

Main body of handwritten text, appearing as a dense, illegible script across the page.

Handwritten text in the bottom right corner, possibly a signature or a date, enclosed in a faint circular mark.

Sabine exact. In offer Dollard 160

Ce n'est pas une réflexion 3.
10 pouces x 379. Lem (autre fois ?)

10-12 dit, dans long à 2' (c'est
2-4-5' très rare!) x 387

on peut 60 dit dans une ligne
x 888.

on lit entre les 10 dit.
utilité par les la carte
de C. (nd) x 884

autre table
des Cor 20
dans Sabine x 402

autre carte sur dit de P.
Dollard (non à réflexion
de 6 pouces 2 sur
pour lat 2" 1/2
c'est un 1/2 les
Sabine x 288 305

fragment
5-6"

328.

[Faint, illegible handwritten text on a piece of aged, yellowed paper. The text is mostly obscured by shadows and bleed-through from the reverse side.]

[Handwritten text on a separate piece of paper, partially overlapping the main document. The text is mostly illegible but appears to include:]

... in ...
... ..
... ..

Generalities

I Chorus
 1) le premier a été le meilleur
 ou il en comparé avec le second
 une marche plus que quel
 et 6e plus que quel
 changement le premier a été
 il y a une 2e en notes en
 plus vers le regard 3-4
 des Chorus bon par l'air
 en quoi Chorus en son style E-O.
 le dernier a les trois premiers
 6 le troisième 7-6

- II - après qui aller vers de
 react. en aller vers de
 a) Chorus. quand vers de
 " a) par change. non
 une (dit. 1) quelle
 com. inflectés
 1) Différence d'intonation
 2) Sat. ou vers que 3) ff
 main au li 2 Sat) ff
 Dis. tables de 1!
 4) cello. 3 et occult.
 non 2e crites. à vers
 un 2e occult. inflect. 10

①
 M. J. ...
 ...
 ... 14. 7. 212.

III
 ... 601 ...
 ...
 ...

Given ...
 ... C. S. ... 1827 ...

Mayon heights

Occultations d'etoiles

bonnes en diff. que de 4 à 6" (sans O. Uranus lat. 28° 15' X 1827)
 demander la diff. entre employ des longes (elles est diff. compar.)
 D'après la diff. 4-5" sans (16 diff) sans Worm dans Schwabe M. N. 1827
 1827 à 5116 mais en incluant quelques unes qui furent 32" les
 10 à 12" (Erreur de calculs on a diff. corrigé? produit 32" les
 04. 1827. X. VI.) Mais en masse en incluant les 10-15 les
 2-3 qui sont plus mais incluant aussi Worm
 4-8" qui tombe sur les occulte à bon les 34
 de la méthode de occulte. ifles durant les de
 les de occulte. ifles à Worm 2
 2 en quelque chose de la que
 2 ascension droite ifles. Hall li 32"
 Diff. de Washington lat. Diff. de 32"
 =
 =

Donc l'opinion
 au lieu
 Worm 16"
 504
 sans 13"
 Washington
 236

Reçu de la grande Schwabe 1827 280
 à moins de 30-40 heures de l'été de l'été 1827
 Diff. de Worm sans diff. de la que
 avec une occulte sans 8" sans 11/4. II 2426

bonne distance ifle (sans moyenne de 4 intes)
 avec par exemple de 150 45 à 151 5 dans

avec
 diff
 1/4

calculs 3 diff.
 A. Debaron Ellicott dans Worm 5. 17' 16"
 les dans 5. 17. 25, 9 de Paris
 5. 17. 48"
 haut 5. 17' 30" Worm sans 5 17 21. Par
 Schw. 1827, 224

tant avec 20 Visibilité lat à 2-3"
 1820 Avril 2779. de de
 sans autre occultations de un pas les etoiles
 sans que le sans ch. - en diff. avec
 sans chaque diff. ifles de groupes
 de 8-10 et en comparant de la Worm
 sans (selon à un de 2-3" de Schwabe
 sans etoiles à un de 15) grand occulte de 5-6.
 24 1823 Worm. O. de la (selon 5-6)
 sans sans que (selon 5-6)

Handwritten text, likely bleed-through from the reverse side of the page. The text is dense and difficult to decipher due to the cursive script and the paper's condition. A circular stamp or mark is visible on the right side of this section.

Handwritten text, likely bleed-through from the reverse side of the page. The text is dense and difficult to decipher due to the cursive script and the paper's condition.

Handwritten text, likely bleed-through from the reverse side of the page. The text is dense and difficult to decipher due to the cursive script and the paper's condition.

choix des noms
 des les petites cotes que de village
 elles manquent
 correspondance linguistique
 En chûien on Francais
 Telwan

excellente discussion géographique dans
 Critical Records in Philology and Geography
 Glasgow 1824 p 117

à Manaruar ou Manaja - Sarowara
 Tiefenthaler 26° lat
 Jannel 33° 15'
 Javelle 32
 Lamé's May 29. 37
 Moorcroft 30 45
 Webb 30 20
 Frazer's May 31. 53

no rail cutting
 also Muenster
 and other work!

		lat	Long Greenw
Ladacy (Katae)	Lamé's May	30 52	74. 37
	June	34 30	77. 20
	Jannel	37	78. 10.
	Elphinstone	35	78. 10
	Tysoff		

Voyelles
 les voyelles n'ont aucun respect pour la
 Calabre ..
 la forme des voyelles est notée
 voyelles et employée dans les notes
 voyelles de l'usage
 des voyelles en de travers les
 voyelles particulièrement en gal
 voyelles comme de gâte
 voyelles en Onogre ou Carlin
 voyelles de travers le Carlin
 voyelles de travers le Carlin
 voyelles de travers le Carlin
 voyelles de travers le Carlin

[Faint handwritten notes on a piece of aged paper, possibly a list or a set of instructions.]

[A small, rectangular piece of paper with very faint handwritten text, possibly a note or a label.]

165

choix des noms
 les petites cotes que de village !
 les marquent
 commence l'inspiration
 En chitein ou Francais :
 glaise — l'elvan
 lac malin
 — Dufitein : Ybytyra
 montagne
 d'yby le terre
 lac Parana
 Ygarape fleur de
 Ygarape et se
 chemin Ygarape
 chemin du bateau
 ce Ygara et bateau
 goaca grand
 merim petit
 en mexicain
 atoyath nime.

Voyelles
 les Geographes n'ont aucun respect pour les
 voyelles Calabes ..
 la fut de l'attention
 laquelle de l'objet de notation
 2e d'après l'ordre de l'écriture
 Corps Viciosa
 fustion de l'écriture de l'écriture
 nomme. Comme de en gal en
 copie sur l'écriture de l'écriture
 les lettres de l'écriture de l'écriture
 et l'écriture de l'écriture
 Cotes sur l'écriture

2002

excellent description zoogeographic Des
Critical Records in Phytology and Geography
Glasgow 1824 p 114

lac Manuroar or Manafa - Sarowara

- Tiefenthaler 26° lat
- Jenuel 33° 15'
- J. Haselle 32
- Lama's May 29. 37
- Moorcroft 30 45
- Webb 30 20
- Frazer's May 31. 53

no soil collection
at America
not water work!

	lat	Long	Green
Ladacy (Katac)	30 52	74. 37	
Ladacy	34 30	77	20
Jenuel	37	78.	10.
Siphoptera	35	78	10
Swampy			

in the
the

Went to the ...
... ..
... ..

... ..
... ..
... ..

... ..
... ..

... ..
... ..
... ..

... ..

... ..
... ..
... ..
... ..
... ..

Remise à qui se
grand.

ridicule de donner les lat. de six
en cent. de secondes - gonah lat 29. 12. 69, 62
Voyage a Syonah p 14. en table.
en un fait de voir

Handwritten text on a piece of aged paper, oriented vertically. The text is extremely faint and illegible due to fading and the angle of the paper. It appears to be a list or a set of notes, possibly containing names and dates. The paper is mounted on a light-colored background.

choix des noms

des les petites cotes que de village -
elles marquent

commence l'inspiration
En chiteu ou Francais :

glaise - leban
lac malin

en Dupiteu : y by tyra
montagne

d' y by la terre
lac Parana

ygaraque fleur de
yg can et se
chemin du ygarapi
chemin du bateau
ce ygara et bateau
goaca grand
merim petit

en mexicain
atoyath rive.

Voyelles

les Gosses n'ont aucun respect pour la
voyelles Calabre ..

la part des attenteurs
cogitelle et employe la notation
de d'ffran pedes et un p'rogne
2e Corps Vicius en de tous les
faisaient beaucoup de son gal en
moussa. Comme de en gal en
cogitelle par de tous l'indoune
les voyelles de l'indoune
et Angoune
Cotes surty

2000

Parado du Feu Noir ○

Le terrain au sud du lac de la Chapelle
 est à l'ouest du relief de Duraboff
 l'axe général a 38 et 40 degrés
 bordé à l'est par le Feu Noir
 le NO et SE.

à l'est de l'île de la Chapelle de l'île de
 un Mexique par une route m. l'île de la Chapelle de l'île de
 bien exposé à l'est par une route m. l'île de la Chapelle de l'île de
 et les mots gold.

Geographie

Donc le terrain se compose de montagnes
 les plus élevées sont à l'est de l'île de la Chapelle et
 le relief de Duraboff est à l'ouest de l'île de la Chapelle et
 l'axe général a 38 et 40 degrés
 bordé à l'est par le Feu Noir
 le NO et SE.

le N.
 France
 Détails

occultation de la lune par occult. l'île de la Chapelle et
 non corrigé Guaymas 5° 28' 41" Alt I XLVII.
 occultation de l'étoile l'île de la Chapelle et
 Alt de.

nommes

Donc le terrain se compose de montagnes
 les plus élevées sont à l'est de l'île de la Chapelle et
 le relief de Duraboff est à l'ouest de l'île de la Chapelle et
 l'axe général a 38 et 40 degrés
 bordé à l'est par le Feu Noir
 le NO et SE.