

- 1) Le cadre elogié à l'ouest par avoir
 la ~~carte~~ de côte de Nicaragua et
 Leon et à l'est par avoir Cayenne.
 long $54^{\circ} 35'$. Elevation celle vers le nord un peu.
 la côte marine de l'
- 2) Caribbe au nord
 Ornoque à Cayenne et
 par la frontière vers Patrocy
 caribbe vers calque de
 Demaray et par la
 rivière Parima
 vers Morocco
 et Aguira voyez
 le chapitre de la
 carte hollandaise.
- 3) selon que un peu le lat de l'Ornoque
 au dessous des le bon de la Caray
 d'après mon dessin du Delta N III
- 4) Ne mettez d'autres noms par la
 petits bon de de l'Ornoque que
 ceux sur sont ceux
petits bon de N II
- 5) Ne mettez entre Rio Caray, p. E
 Cayenne et la mer que le vers
 trouvez par une croquis Delta N III
 de ceux Mellion du Cape vers
Catalan
- 6) Ne mettez d'autres noms dans le 2 prov.
 de Camana et dans celle de Cayenne la
 Guayra a Golfe (triste) qui croquis
 N II. Envez garde a la voix répétition
 des Guayra et de l'Arro que
 j'ai ajouté. Voyez 7 vers voix répétition.
 Lat. en marge de la

7. Je ne demande pas du tout à
 M. Drué de la Courmoulin de
 nous en avoir les longitudes. Il en
 a beaucoup de points et
 j'ai trouvé la carte excellente
 à l'air que les variations barométriques
 aient que les variations barométriques
 permettent :

Purdy Col
 No. VIII
 Pointe à
 Tabago 11. 7. 35
 50° 52' 35"
 Pta Galera
 10° 50' 20"
 60° 56' 35"
 D. de Tabago
 N.W.E.
 Pta de la Pona
 10 38 42
 61. 34 15 S.

trigues du papier
 seulement je dis que quelques
 nous les joignent les exactes par
 la carte pour ce que
 point de repère de nos
 observations d'après celles de
 l'Inde en Europe cela se
 gravait avec-elles
 cartes au cas de
 vous les changements tout
 car
 nuls **K** 66° 30' et non 66° 40'

* en mettant
 Pta Galera 63° 21'
 modifié
 Tabago
 on place son
 côté = 60 c. le
 côté du
 côté de la
 de la partie
 de Tabago
 11. 20 // 62. 47
 son point
 Fort Joyat de
 la Grande 64° 8'
 Drué
 de la
 13° 55' // 61. 56
 Fort Joyat
 14° 35' // 63. 26.

Cumana 67. 3
 Parabona 67. 3
 Coda 68 30
 Guayra 69 24
 Caracas 69 21.
 Portocabello 70. 37. 28.
 Puerto España 63 58
 Pta de Tabago * 63. = 21
 Pta de Tabago * 63. = 21
 Drué 63 54 30
 Drué 63 16 45
 votre propre copie
 les points dans
 votre note N. V

je place en
 devant de Purdy. la
 base de Galera
 63-17
 } à l'échelle
 } sans
 } comp. Voyez
 } mon note
 } note 1989


Villa de Cura
 10. 3.
 70. 5.
 Valencia
 10° 10.
 70 34

L. Catlogues des Indes 77. 50.
 Martha 76. 28.
 Angostura 8. 8 // 66° 15.
 Calabozo 8. 56 // 70. 11.
 Concepcion del Sao
 S. Fernando de Atun 7. 53 // 70. 20.
 Cabuta 7. 40 // 69. 2.
 Esmeralda 3. 11. // 68. 23. | Uruana 7. 8.
 Atun 5. 37 // 70. 19. | 69. 40.
 Maypures 5° 12 // 70. 37. | Mutaçu

* Cabo
 68
 Pta de
 8
 Pta de
 Menta
 * F.
 11

I. S. Fernando de Atabayo 4.3 // 70.31
Lasvita 2.48 // 70.22.

real y sin salir el portage
de lasvita d'ignar una
cota la P. de Onoquo. Sic.



Sources de l'
Onoquo
J II - 680 l'ly
elles sont un peu
plus occidentales
que le meridian de
l'Argentin a (66° 15' 21")
Pres de Paranaqui
il y a un guay
Sources de l'
Onoquo
66° 20'
- 66° 30'

M.

S. Dalttefor 3.14 // 70.14
S. Carlos 1.53 // 69.58.
Jandul * 2. Guaharbor. 67° 38'
Mandace 2.4 // 69.27.
Embouchure de Carra 67.43.
Ventuari de Sant-
Dobre 70° 03.


N.

Mutaca 67° 5' lat 8° 0'
Dagota 4.36 // 76.34. Pato.
Santa Fe de 0° 14 // 81.4.
Mempox 9.14 // 76.47.40.
Bagua 4.27 // 77.42.
Buga 3.55 // 78.42.
Sta Fe de Ataliquia
Popayan 2.26 // 79.1.
Timana 1.58 // 78.12.
Micui pampa (dans le Cordillera) 6° 44'
80.53.

Nouvelles sources de
lasvita
pour l'Onoquo
qui se jette dans le
Rio Negro
à 2 lieues de
lasvita
le 10 Mars 1889

* Cabo blan.
83.39
Sta Parina
83.45
Sta Nisija 83.34
Menti Christe
83.3.

N.º 2



ne prolonge le cours
propre de l'Onoquo
qui se jette dans le
lat 4° 10' // 66.20'
ou 66° 30'


Meta

X 12. ~~Jeudy~~ bien simple
l'Annon

le Meta est
le Guavian
le Coura des noms metallurg
et ne change pas des années n. 17. 19.
que des mes cartes dans les années 20
20 et 21. Oley dans les années 20
all leurs excepte sur le
de Potomac et de part
la Guian et le Pacom
excepte le 1 Caparon
ou de part le Lya
l'Ele et Tame
les lous

13. Jeudy bien clair
~~sur le~~ Meta

N:3



15. Oley toutes les routes, toutes les
lignes toutes les routes, toutes les
Colombia 80/81. et 82 (la b. c. d. e.)
les villes 2/81. et 82 (la b. c. d. e.)
et pour que toutes. Mette ce que i
grand pour Pontigné p. 82

14

Ne ~~choffez~~ par toute
la partie entre Vauxuis, le
golfe de Maracaybo, le Sogre
mizo et Villa de Purifica
tion ~~les~~ noms des villes
et quelque ~~roy~~ village sur
de mes autres cartes n 17 et

19

19. ~~place~~ Honda Villeta Santa Fe
Meriquita Turne que Zisaguira
Plaza Tunja Socorro
Meriquita El
Cajicamarca El
Vely Fupazajaga
Tocayma

Pl. 17

Sierra Perija au lieu de
San Juanes nella de Upar
Giron Ocaña Salazar
S. Juan Antonio de Cucuta
et S. Antonio de Cucuta
San Subia
Catacumbo
Chama
Merida Truxillo Docon
Ospinos Vauxuis
Suarez Torungos
Mijaguil
Suarez
Docon
Maspens
S. Domingo
Oriente (are o lentes)
Socorro
Merida
Cajicamarca
San Juan de Sarac et Franca
Cajicamarca
15 Pour la dette de
ne mettre que d. Suarez sans nom
Cabullos sans nom
A. Camai ca
Franca avec nom
Sin an co

18

16. Changez votre configuration de
lac de Valencia (c'est le mot
L. de) d'après une esquisse
avec échelle. Le lac est plus
allongé sur votre dessin.


- ne placez pas
- Valencia
- Guacare
- Maracay
- V. de Cura

Le lac de Valencia sur la carte de l'Amérique du Sud
est de la même longueur que le lac
aujourd'hui de ~~28,800~~ 28,800 toises
(1 minute = 950 t.)

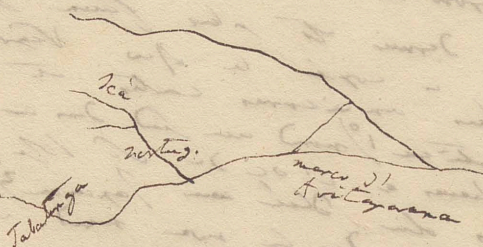
large 4 - 5 à 7 minutes.

La largeur moyenne de la longueur
= 1:6
La ville de Valencia est aujourd'hui
éloignée de 2700 toises du bord occi-
dental du lac.

17. Voyez le V. de Cura pour voir
le site Guayra dans le Tuj
et le Perthuis dans le Tuj
Nos travaux de n. III sur
cette spécificité en font une
des parties



traces la limite d'après
l'état de possession actuelle
de ~~l'État~~



on ne peut certifier comme
espagnol toute la ~~mer~~ part
de l'Amazonie depuis la mer
de l'Orégon jusqu'à Tabatonga:
car le ~~peu~~ au ~~différent~~ de
Yaguas a été ~~établi~~ par
portugais. et Tabatonga
nom de l'embouchure de
mer de l'Orégon. et celle
de l'Amazonie depuis l'embouchure
de l'Orégon jusqu'à Tabatonga
est ~~une~~ limite
imaginaire. et ~~il~~ a
été ~~donné~~ par ~~le~~ Portugal
donc que ~~il~~ a été
donné ~~à~~ ~~la~~ ~~partie~~ ~~de~~ ~~la~~ ~~mer~~ ~~de~~ ~~l'Orégon~~
la partie ~~de~~ ~~la~~ ~~mer~~ ~~de~~ ~~l'Orégon~~
le ~~trou~~ ~~de~~ ~~la~~ ~~mer~~ ~~de~~ ~~l'Orégon~~
l'embouchure de l'Orégon
elle ne doit ~~être~~ ~~considérée~~
l'Amazonie qu'à Tabatonga
en ~~la~~ ~~partie~~ ~~de~~ ~~la~~ ~~mer~~ ~~de~~ ~~l'Orégon~~
Yaguas au ~~sud~~.

La ville
portugaise
de

