

387

Atter.

Lg. Callao

near Chimwell Laticyn

C. 7. 1827 & 251  
255 & 258

25

Mr.

Mr. Callan


in charge  
C. P. - 1857  
1857  
1858

Prov. de laera et de Haut Maragnon

Maynas A

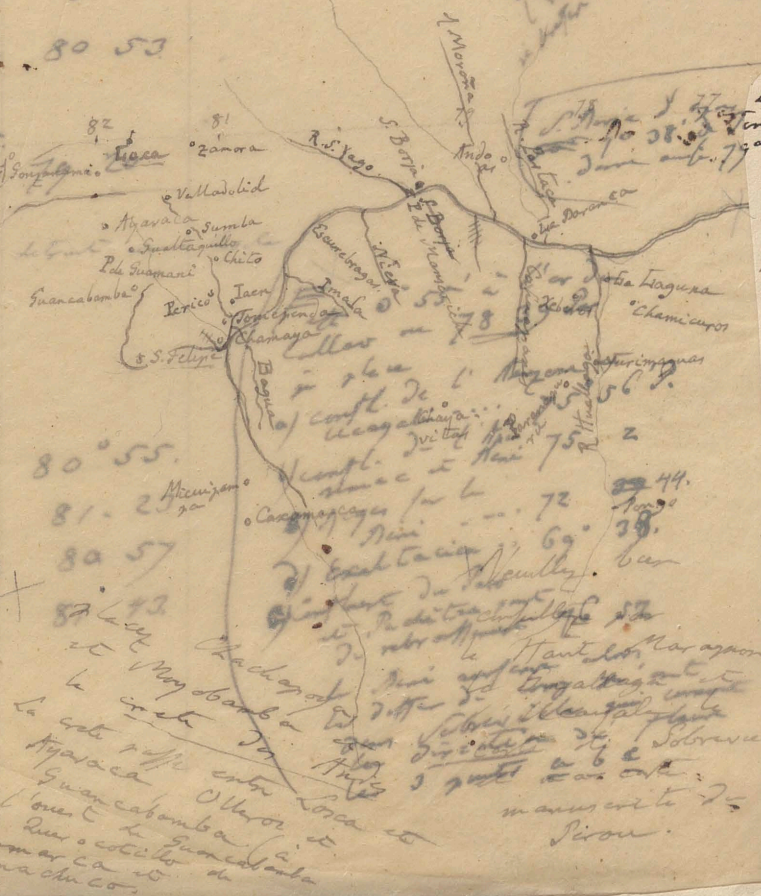
Optiers et dis cules

	Lat auct	Long	Observations
Tomeyca	5. 31.	80. 56.	
Embouchure de S. Chamaya	5. 47.	81. 8.	
Formanama	4. 13.	81. 54	
Ayavaca	4. 38.	82. 1.	



Chachoyay  
 d'après Tomeyca donc 80° 6'  
 et 40' à l'est de S. Doja  
 donc 80°. Carte de la région  
 de S. Doja en 79° 20'  
 de S. Doja

Guallagalla	4. 53	81. 54
San Felipe	5. 46	81. 56
Montes de Pucara	5. 58	81. 44
Montes	6. 33	81. 10
Micuyam	6. 44	80. 53
Jen	6. 23	
Doja	6. 23	
Zanama	8. 40	
Valladolid	7. 31	
Chuchunga ou port de laera	5. 21	
Laguna	5. 14	
Caxamarca	7. 8	80. 55
Tucello	8. 5	81. 2
Santa	8. 54	80. 57
Loma	4. 0	81. 43



Chachoyay  
 L'ouest de S. Doja  
 Carte de la région  
 de S. Doja en 79° 20'  
 de S. Doja

Carte de la région de S. Doja  
 en 79° 20' de S. Doja  
 de S. Doja

et de Haut Maragnon  
 la carte de S. Doja  
 de S. Doja

Prov. de laem et de Maynas  
Haut Maragnon

Observations  
de divers lieux

	Lat nord	Long	Observations
Tongandá	5. 31.	80. 56.	Chachapoyas 52' à l'est de Tongandá 80' 00' et 40' à l'est de S. Doña Dona 80'. Carte de la région de S. Doña ou 79'
Embouchure de S. Chamayá	5. 47.	81. 8.	
Tongandá	4. 13.	81. 54	
Tyavaca	4. 38.	82. 1.	
Justayambo	4. 52.	81. 54	
Guancabamba	5. 15	81. 43	
S. Felipe	5. 46	81. 56	
Wicasá de Ducara	5. 58.	81. 44	
Montan	6. 33	81. 10	
Micayán na.	6. 44.	80. 53	
Jaen	5. 25.		
S. Doña	4. 28.	79. 20	
Zaruma	3. 40.		
Valladolid	4. 31.		
Chuchinga au port de laem	5. 21.		
Laguna	5. 14.		
Caxamarca	7. 8.	80. 55.	
Tuxillo	8. 5.	81. 23	
Venta	8. 59.	80. 57	
Loxa	4. 0.	81. 43.	

Chachapoyas 52' à l'est  
de Tongandá 80' 00'  
et 40' à l'est de S. Doña  
Dona 80'. Carte de la région  
de S. Doña ou 79'

Chachapoyas 52' à l'est  
de Tongandá 80' 00'  
et 40' à l'est de S. Doña  
Dona 80'. Carte de la région  
de S. Doña ou 79'

Chachapoyas 52' à l'est  
de Tongandá 80' 00'  
et 40' à l'est de S. Doña  
Dona 80'. Carte de la région  
de S. Doña ou 79'


Chachapoyas 52' à l'est  
de Tongandá 80' 00'  
et 40' à l'est de S. Doña  
Dona 80'. Carte de la région  
de S. Doña ou 79'

M. Beni Ucayali  
Longueur du Cordillero  
lat 11° 08'

S. Doña 79. 20  
S. Doña 79. 27  
S. Doña 79. 27

F. 0° 55' à l'est de  
Cullaco 78. 39 par  
le confl. de l'Ucayali et  
de l'Amaz. 75. 56 P.  
S. Doña 75. 2  
S. Doña 72. 44.  
S. Doña 69. 38.  
S. Doña 76. 52

le Beni confère son nom  
à la rivière qui coule  
dans la direction du plateau  
de la région de la  
S. Doña à 6 c.






Handwritten notes on a separate piece of paper, partially overlapping the main map. Includes numbers like 80, 50, and some illegible text.

Handwritten notes on the top left of the map page. Includes numbers like 72, 77, 80, 85, 88, 90, 95, 100, and some illegible text.

Handwritten notes on the top right of the map page. Includes numbers like 3, 5, 7, 8, 10, 11, 12, 13, 14, 15, 16, 17, 18, 19, 20, 21, 22, 23, 24, 25, 26, 27, 28, 29, 30, 31, 32, 33, 34, 35, 36, 37, 38, 39, 40, 41, 42, 43, 44, 45, 46, 47, 48, 49, 50, 51, 52, 53, 54, 55, 56, 57, 58, 59, 60, 61, 62, 63, 64, 65, 66, 67, 68, 69, 70, 71, 72, 73, 74, 75, 76, 77, 78, 79, 80, 81, 82, 83, 84, 85, 86, 87, 88, 89, 90, 91, 92, 93, 94, 95, 96, 97, 98, 99, 100, and some illegible text.



Handwritten notes on the bottom left of the map page. Includes numbers like 1, 2, 3, 4, 5, 6, 7, 8, 9, 10, 11, 12, 13, 14, 15, 16, 17, 18, 19, 20, 21, 22, 23, 24, 25, 26, 27, 28, 29, 30, 31, 32, 33, 34, 35, 36, 37, 38, 39, 40, 41, 42, 43, 44, 45, 46, 47, 48, 49, 50, 51, 52, 53, 54, 55, 56, 57, 58, 59, 60, 61, 62, 63, 64, 65, 66, 67, 68, 69, 70, 71, 72, 73, 74, 75, 76, 77, 78, 79, 80, 81, 82, 83, 84, 85, 86, 87, 88, 89, 90, 91, 92, 93, 94, 95, 96, 97, 98, 99, 100, and some illegible text.

Handwritten notes on the bottom right of the map page. Includes numbers like 1, 2, 3, 4, 5, 6, 7, 8, 9, 10, 11, 12, 13, 14, 15, 16, 17, 18, 19, 20, 21, 22, 23, 24, 25, 26, 27, 28, 29, 30, 31, 32, 33, 34, 35, 36, 37, 38, 39, 40, 41, 42, 43, 44, 45, 46, 47, 48, 49, 50, 51, 52, 53, 54, 55, 56, 57, 58, 59, 60, 61, 62, 63, 64, 65, 66, 67, 68, 69, 70, 71, 72, 73, 74, 75, 76, 77, 78, 79, 80, 81, 82, 83, 84, 85, 86, 87, 88, 89, 90, 91, 92, 93, 94, 95, 96, 97, 98, 99, 100, and some illegible text.



Station No. 22  
Mr. H. H. ...

Operations

Station No.	Time	Remarks
22	8:00	...
23	8:10	...
24	8:20	...
25	8:30	...
26	8:40	...
27	8:50	...
28	9:00	...
29	9:10	...
30	9:20	...
31	9:30	...
32	9:40	...
33	9:50	...
34	10:00	...
35	10:10	...
36	10:20	...
37	10:30	...
38	10:40	...
39	10:50	...
40	11:00	...

*[Faint handwritten notes and diagrams, including a small rectangular box at the top left and various scribbles and lines.]*



*[Faint, illegible handwritten text visible on the left edge of the page]*

