

Le travail que j'ai fait
à Londres sur les Douanes
origines de M. Dange


Le travail que j'ai fait
à Londres sur les Documents
originaux de M. Dange



394

Cotes manuscrites
de Douza

mon travail de
Cotes



Plan que hizo de Orden del Sr. Virrey
D. Est. Casallero y Laguna de Cap.
D. Infante D. Esteban de la Torre
en un sitio ~~de~~ sitio de Guaymas
el 1.º de Mayo de 1783
haciendo un detalle
de sus distritos

Itinerario de los caminos de los distritos
de la Villa de Guaymas por la parte
de Coahuila de Chihuahua y Sinaloa
de 24 leguas de distancia
grandes en el
reino de Guaymas de la


Plano general de la P. de Paraguarí
de la Villa de Maculmetá en un
sitio que se halla en
el punto de Paraguarí
de San Juan de los Rios
en la P. de Paraguarí

Itinerario de Coahuila
Turbaco y San Juan de los Rios
de San Juan de los Rios
de Coahuila

Mapa de los caminos de Coahuila
de 1788 de
Castro y el Sr.
Coronel

Nanga

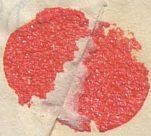
Cuzica	6° 42' 20"	lat	6° 50'
Colmad = 20	Aguas Calientes	7° 13'	38'
Alca = 20	Amparo	7° 32'	18'
Colmad =	2 And = Ca	7° 32'	18'



Handwritten text on the attached slip of paper, including the date "21/5/18" and other illegible cursive script.



[Faint, illegible handwritten text on a torn piece of paper]



396

Danza

Cupica $6^{\circ} 42' 20''$ lat $6^{\circ} 50'$

Esperanza de Aguacate $7^{\circ} 13' 38''$

Alto de Aspar $7^{\circ} 32' 18''$

Esperanza



Handwritten text on a folded piece of paper, likely a list or ledger. The text is written in cursive and includes numerical entries and names. The paper is yellowed with age and is placed on a larger, light-colored sheet of paper.

John
John
John
John
John

John
John
John
John
John

John
John
John
John
John

John
John
John
John
John

Mapa del Magdalena
 de los rios a San Bartolome
 sobre la Carta puzgu a la Carta
 de San Simon 2 y sus
 folios n 127 (la Torre 2)

—
 Dices - grupo que comprenden
 el valle practicado por
 el Sr. Don Francisco Antonio
 Moreno, Fiscal del
 Consejo de la Real Audiencia
 de San Juan de Bogota
 entre San Juan
 y Bogamaza (Salazar) en 1774.
 de ~~San Juan~~
 Bogota 2 y sus
 del NO al NNE

Parque de Sabana grande a V
 y de Bogamaza

R. de Toquillo a (C. de Tago
 y de Pocha
 del Arzobispo a (C. de Chita
 vis a vis a (C. de
 Par. de Perinca (C. de
 Bogamaza - la boca

R. de Siachoque a (C. de)
 Carcaji
 R. de Venita a (C. de los Tamaras
 R. de Tierra Negra a (C. de
 de Pongona

Mapa de una parte de la Prov
 de los rios de San Juan
 de San Juan de Bogota
 y de Bogamaza
 y de Bogota grande a
 Chica y Liza.

Yffno
 et Edward J. C. David de Dore de Andros
 le 17^{me} de Mars 1761 à
 la Trinité dans le port de la Trinité
 par Chucunague qui fut le 1^{er} jour
 de l'expédition de l'expédition de
 Trébale 1758 du même pays
 de Yffno de Tréto à Cayes
 le chemin à faire de la
 Carrière à l'ouest de Ste
 Lucie vers le NNE de Oro
 à Puerto del Principe au Village
 de St. Savana sur l'île de San
 Blas de San au NNE de
 par Chucunague dans le village
 de San : Chucunague (de St. de
 Darien ou de Ste Maria) de Savana
 de Sabana riche en or et en ébène
 ou de Sabana ayant pu être le plus de
 la côte de Nord qui se va vers
 vers 15 milles, à l'ouest de Sabana
 vers de)

Fide Distances
 dans le Yffno
 oriental à mer. de Cabo Tiburon

quelques petites rochers &
 entre - Golfe de Darien &
 ces pour ces comme Menté de
 Setature, et Tubgarte.
 En tablissements de Carrière vide (page 10)
 Ste Trinité 30' à l'O.
 de Ste Trava
 Mandinga dans le golfe
 Cayes à la côte orient
 ou l'Araba

Sierra de Mali
 haut sur l'île
 vers l'Araba & l'île
 de Chucunague

Vidua

4 Vds. un peu au nord du P. Cageta
Tours sur le chemin du pueble de Cageta
Aguanungas au pueble de Cageta


Mapa del Corregimiento de Luito
 levantado de orden S. W. M.
 por el Capitan Don Ysidoro de
 Figueroa y de Don Francisco
 Figueroa

Plano de la 1^a Mesa
 de el Capitan de orden de Figueroa
 1753

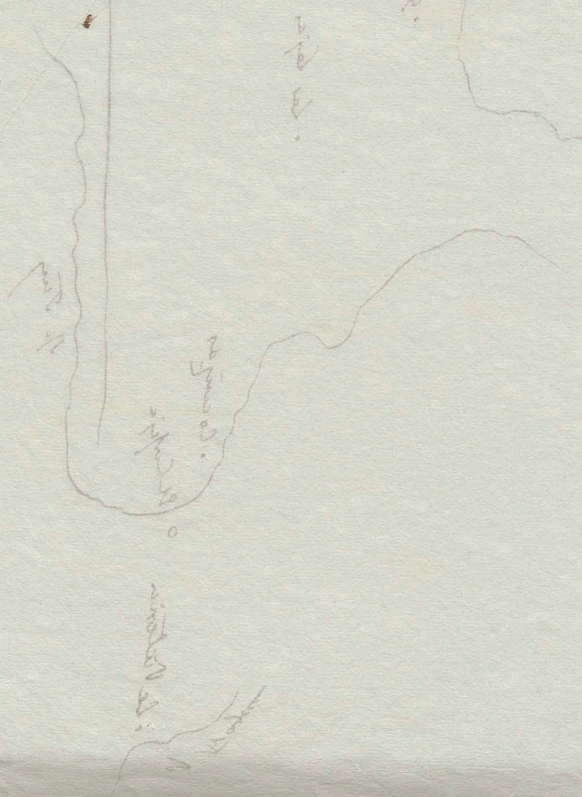


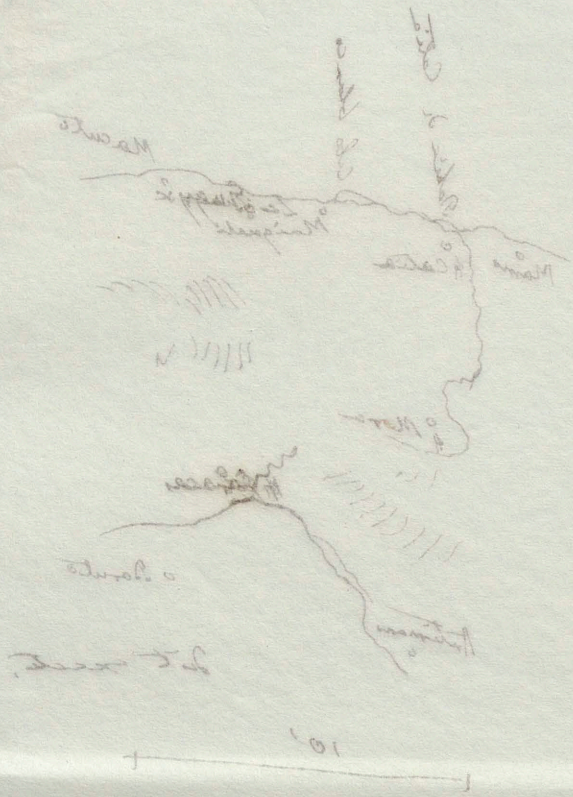
The first of the
 series of the

The second of the
 series of the

400



101




Handwritten notes or a list of items, possibly a legend or inventory, located in the bottom right corner of the page.

402


Innes ~~Viage del~~ ~~Padre~~ de Fri. Franc. de Andujar
Cayash (Nov 1863) de Puñal de Carichana
Cabrera.

Emeraldas de J. Cabo Cabos
y ~~agua~~ ~~roquia~~ ~~cañi~~ ~~:~~



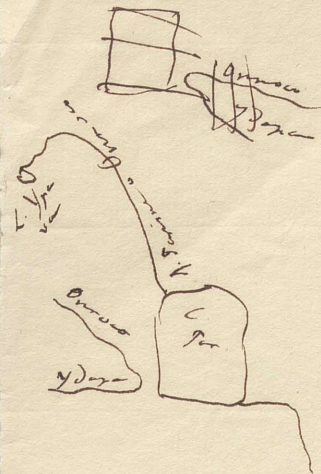
Handwritten text at the top of the page, possibly a header or title, which is mostly illegible due to fading and bleed-through.

Handwritten text in the upper middle section, appearing to be a list or set of instructions.



Handwritten text located below the sketch, possibly a label or a note related to the diagram.

F. Alto Onisco, Capitanat y 1^o Voto en donde se termina con una linea sencilla lo que se describe y queda el lado de los 2 Naves de la Volcano 4 1/2 + 1/2 + 3 + 1/2 ...



de Naciones en lenguas, Lengua Mayana
 Madrid Enero 1762 en la Plaza de Armas de

2 Lbl of Carta del pto Onisco
 tomada por el Rey de Nov 3 1742
 Plano con las off. y plazas pertenecientes
 de las de la orden por los Teniente
 de Frayuta D. Vicente Diaz y D. Nicolas
 Guerrero Mad. Enero 1762 en Plaza
 Lbl F

2 Puntas
 de las Paracay
 = Fondo de
 Arroyo

Amor 66° 27' Sur
 Boca de Mata 69 48
 de Cabo de 67 27
 de 1° 4' Sur 40' en el lado de la
 boca de Amichia 2° 20'
 Emeraldia ... 3° 29'
 Muzay ... 5° 4'
 de ... 4 10

Militar de Pandal (Atenas) 2 5° 39' 38"
 Manera de lat. long. y
 temperatura de las ...
 de campo de guerra ... 1754 151
 de ... 10 29' long. lat.
 4 2 33' 38"

pto. España 10° 38' 21"
 long. lat. 65° 34' 44" Sur
 6 Set. de ...
 en Pandal de ...

siempre le
 non

Plano topografico de las Ptas de Amara, Sanguay y Davelon
 (lado de los planos, croquis y mejores indicaciones que se
 hizo) segun el y existiendo en el Estado mayor 5000 del
 Ejercito Expedicionario Pacificador de la Costa
 Sur del ... D. Franc. Ximenes bajo
 la direccion de ... Coronel D. Leon
 de ... de ...
 de ...
 de ...

n 127

parte de
 de
 1819


Handwritten text, likely bleed-through from the reverse side of the page. The text is mostly illegible due to fading and the angle of the paper.



Handwritten text in the middle section of the page, appearing to be bleed-through from the reverse side. It includes several lines of text, some of which are partially obscured by the diagram on the right.

Handwritten text at the bottom of the page, also appearing to be bleed-through from the reverse side. The text is very faint and difficult to decipher.

Legua de Valencia - Tacarigua
 lat. de ord. 1 - 5 - 1 Plano
 por el Subteniente D. Antonio Manzanero
 el 2 de Julio 1765
 8 p. de lat. n. 45
 58



lat. de ord.
 n. 45
 58

$$ab = 7 \text{ leguas}$$

$$ad = 3 \frac{1}{2} \text{ leg.}$$

quad. de Valencia a
 Guacara $1 \frac{1}{2}$ leg.

$$fd = \frac{4}{5} \text{ leg.}$$


fg es la longitud de U. de de
 Surra $\frac{4}{5}$ legua

$$gc = 1 \frac{1}{2} \text{ leg.}$$

$$st = 2, 3 \text{ leg.}$$

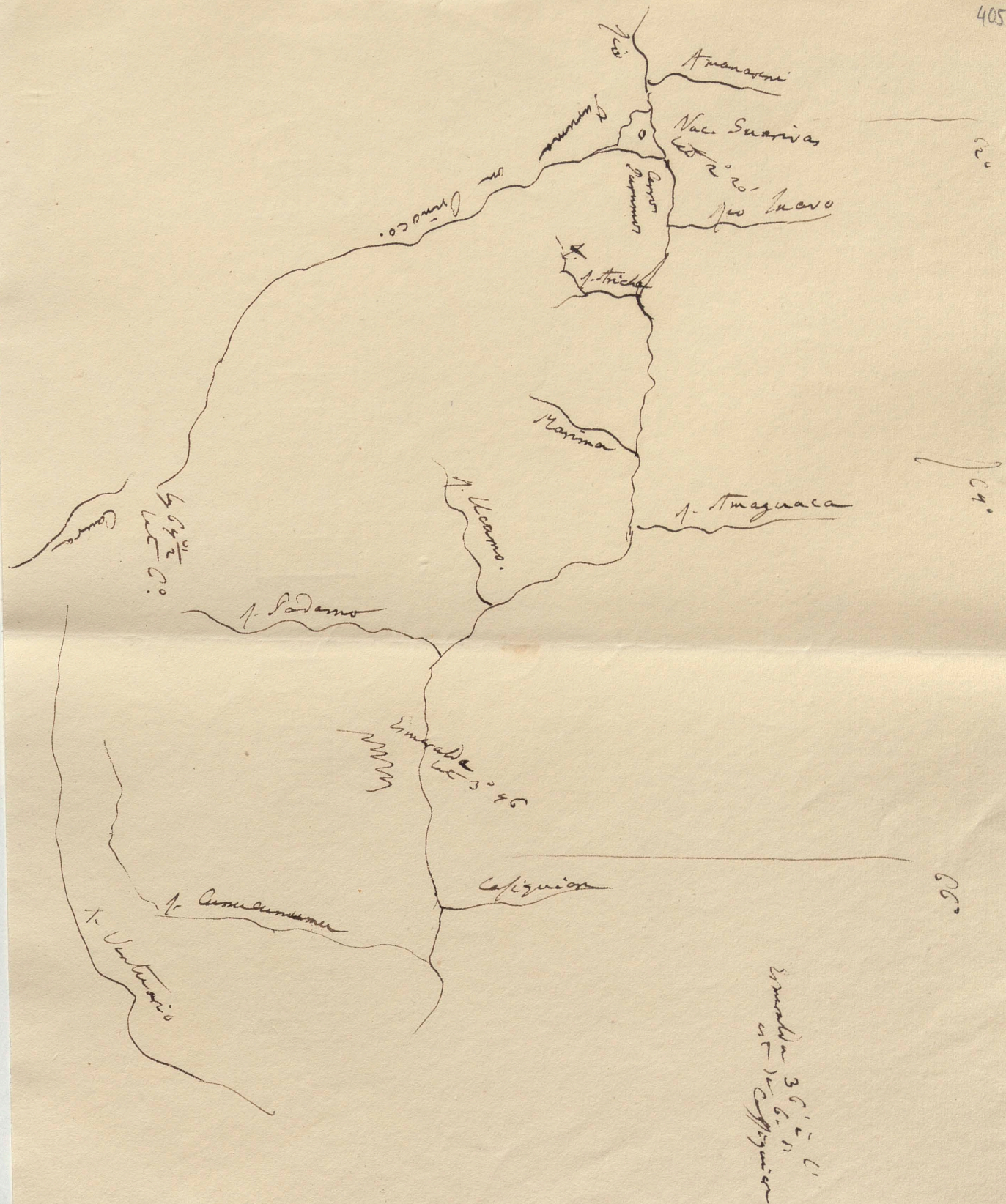
$$vw = 2 \text{ leg.}$$

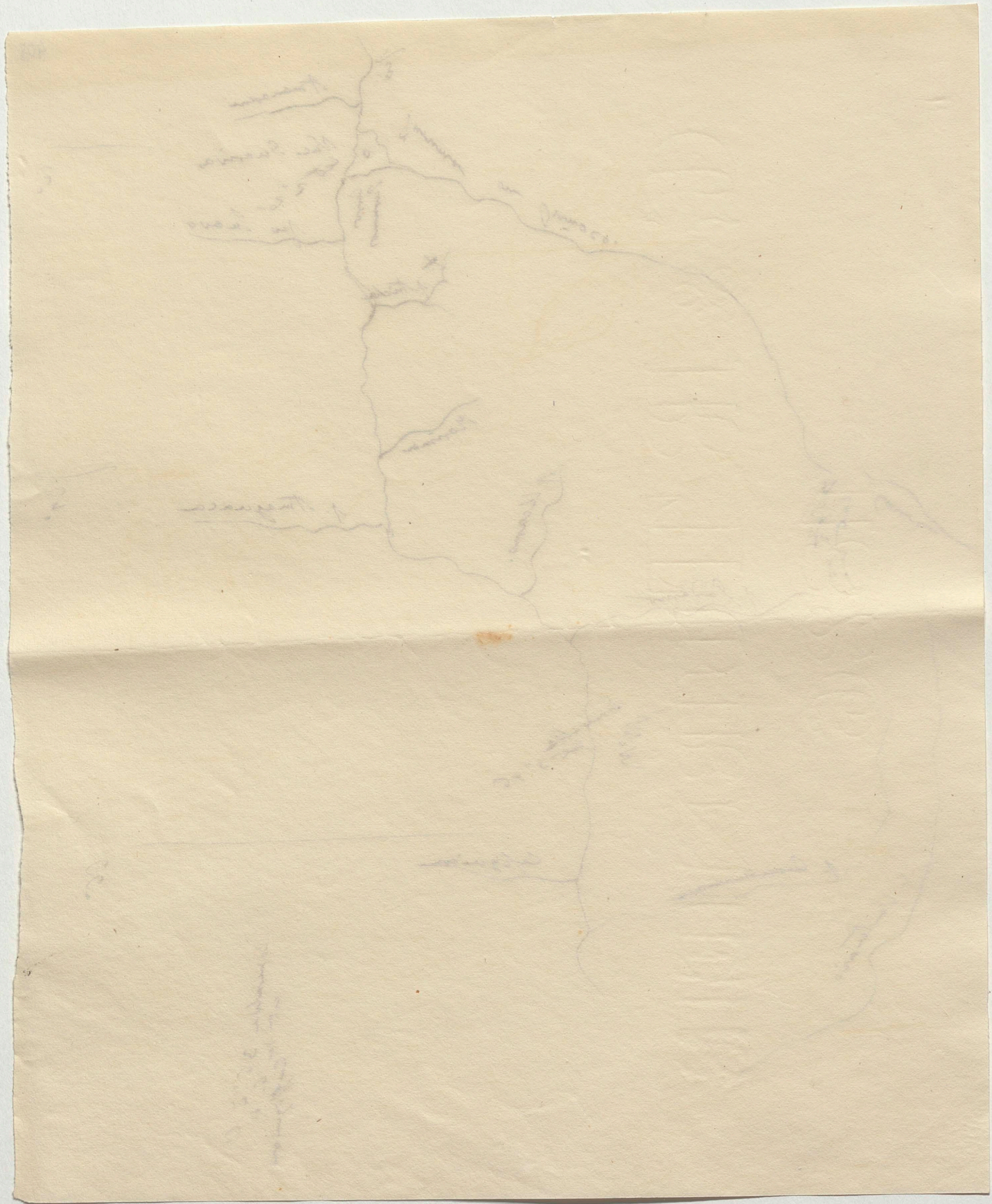
Figure 1 - Lake Superior
at 1000 feet - 1000 feet
at 1000 feet - 1000 feet

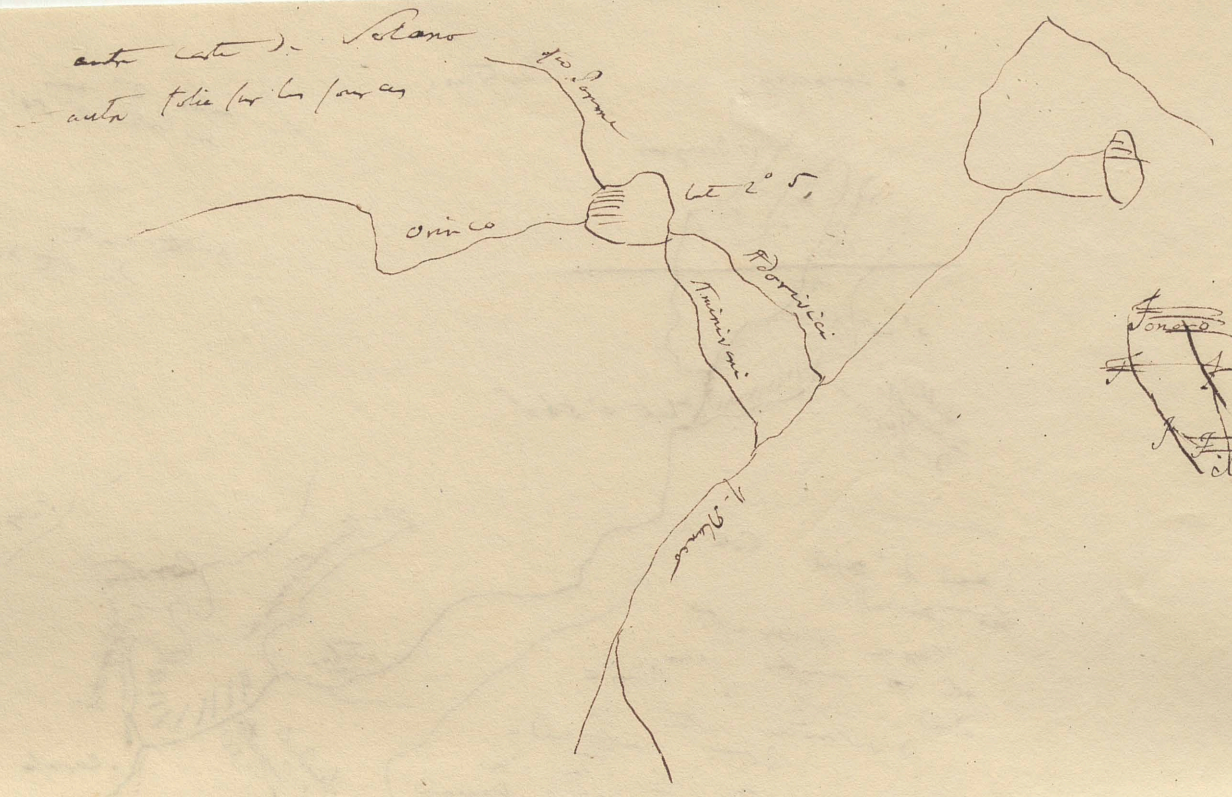


$1000 = 1000$
 $1000 = 1000$
 at 1000 feet - 1000 feet
 $1000 = 1000$
 $1000 = 1000$
 $1000 = 1000$
 $1000 = 1000$

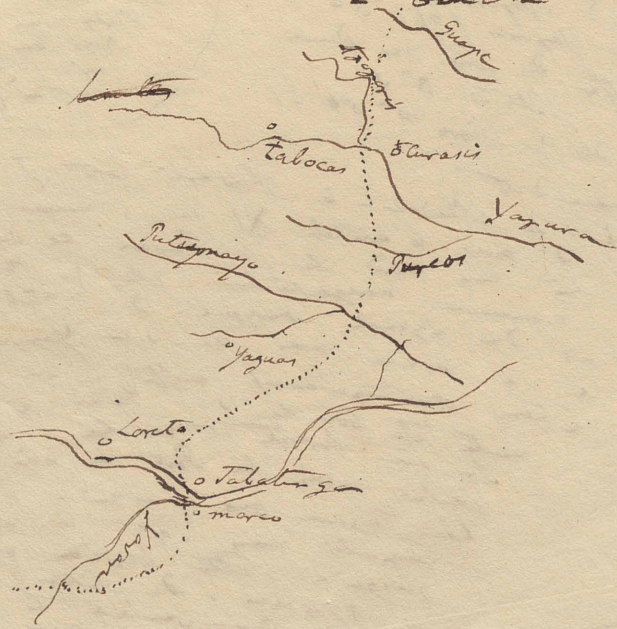
Lake Superior
 at 1000 feet







Mapa del Gobierno de Paisas
de la Patagonia que continúa por
el Corral de Frío. Paguena del 1788
de Suquia a Lomas et Suayoguel
a brinche de Piedra.



limites de
su y su
de luy
Vayura y de
Taloca y de


Comuna

Valencia 5' - Ciudad de Portocabello
Maracay 23' - Ciudad de Valencia
buena de legua de Val. 5' a 6'
est. de Maracay


Plano cronometrico de la Prov
de Caracas Departamento de
Venezuela formado por algunos
y otros rios y rios y rios y rios
que en su curso se unen a los
Estados Mayor General de la Prov.
General de la Prov. de Valencia.
por el Sr. Coronel Adm. Gen.
por el Sr. Teniente Coronel
Villa - Calabz. 15 Jul 1819



Turiamo
Arberona
Ocimum
Cata
21' Caracas 36' - Ciudad
Victoria Victoria Portocabello
Valencia 20' Villa de Cura 4' a
Villa de Cura 4' a
Victoria
Cura 9' 47' Valencia 9' 58'
Cabrera 22' a Ciudad de
Cura
Cura



Dist. exactas

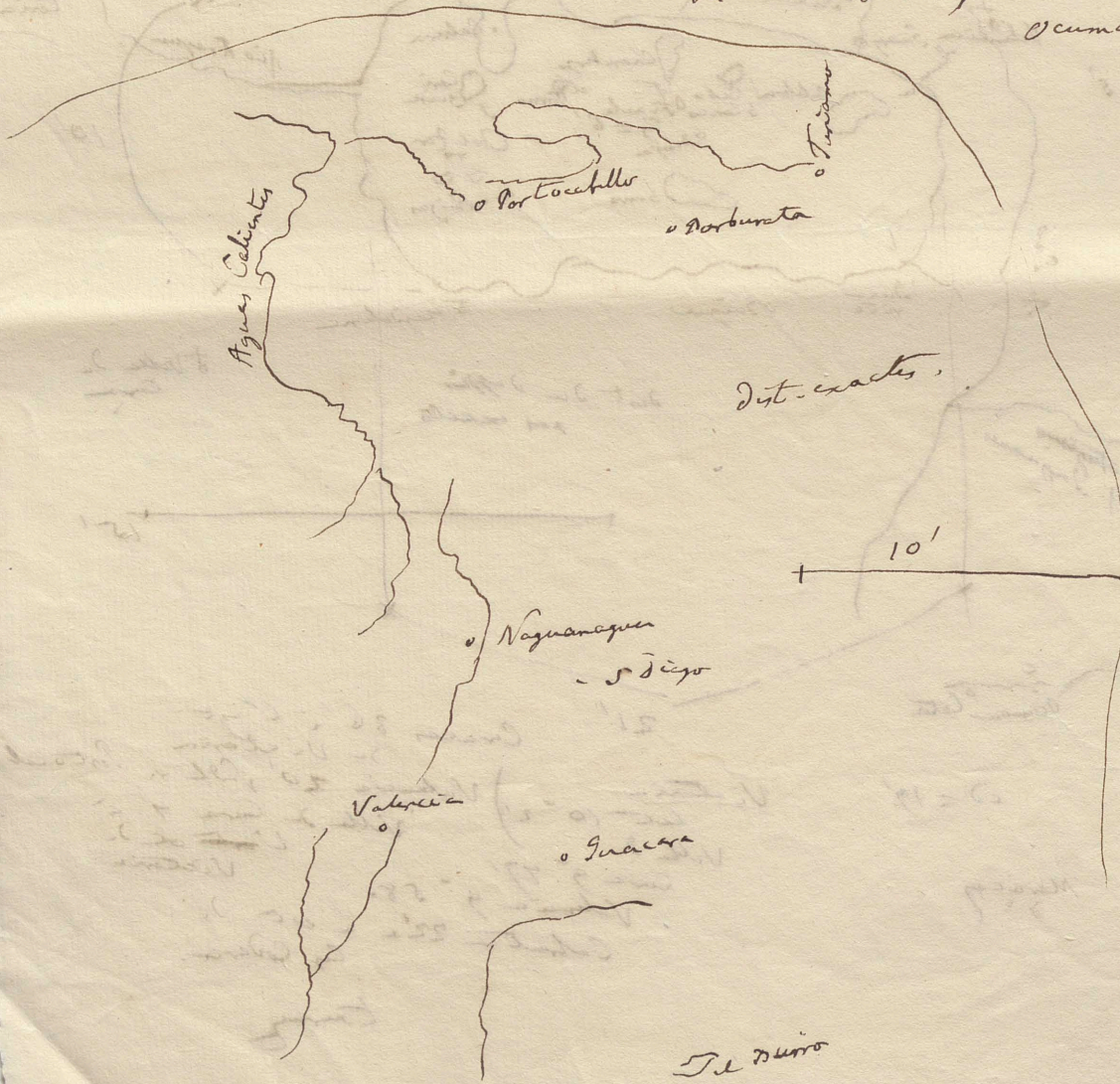


Catalago = $8^{\circ} 42'$ \searrow $309^{\circ} 11'$
 que la Inygra $309^{\circ} 46'$

Valencia 308 32
 lat $9^{\circ} 57'$

Potosí 308 39

Ocumox $9^{\circ} 52'$
 $309^{\circ} 55'$



De Durro

Plano de la Isla de Trinidad
por el Sr. Coronel 1777

Plano del Rio Suarepiche

Plano de la Costa de S. Mateo
del Sr. D. F. Foyeras

Plano del Valle de Cayaja
por el Sr. D. Bird
1741

Plano del Obispado de
Cuba
por el Sr. D. Clemente de Castro
1786

Plano de la Ciudad de
S. Juan de los Rios
por el Sr. D. Juan de Alcaraz
1777

Plano de la Ciudad de
S. Pedro de Macoris
por el Sr. D. Juan de Alcaraz
1777

Plano de la Ciudad de
S. Juan de los Rios
por el Sr. D. Juan de Alcaraz
1777

Plano general del Pa. Orinoco desde el N. Guayana
 hasta las bocas del Orinoco en y fdo Guayana
 de Guayana en Guayana

ante fin
 un grad
 5 pas
 are de
 pabito
 y las
 de brazos

3 Mts. en gran!
 N. Guayana $7^{\circ} 45'$ $1^{\circ} 57' 17''$
 Puerto Espin $10^{\circ} 41'$ $1^{\circ} 55' 2''$
 Antigua Guayana $8^{\circ} 11'$ $1^{\circ} 55' 55''$
 Pta. Maraca $8^{\circ} 22'$
 $1^{\circ} 53' 50''$

levantado por
 el Coronel de los
 Reales Ejercitos de Su
 Magestad Don
 Felice Yuciatte
 y el Pto. de
 Joaquin Moreno
 en 1801 y 1802
 2 ptes

Entrada del Golfo de Maracaibo
 levantada por Don Joaquin Moreno
 del Pto. de 1788

Descripción de las Prov. de Venezuela
 y Maracaibo (partes de
 de Solano) L'original de
 la Carta de Lopez

Plano del Golfo de Cariaco
 levantado por el Sr. Matamoros
 en 1745
 L'original en gran

Plano de la Prov. de Guayana
 levantado por el Sr. Mathias
 en 1773


Delta
 de las bocas de Cariaco
 levantado por el Sr. Matamoros
 en 1745


Mapa de la Prov. de
 Guayana levantado por el Sr. Mathias
 en 1773
 de las bocas de Cariaco
 levantado por el Sr. Matamoros
 en 1745

Croquis de la marche depuis la grande source
 des de Valenciennes la plaine de Valenciennes & Calobrye
 Avril 1817 - Mars 1818 7 lieues
 n 128
 de Comares au Pas

Petite plan de D April 21 22 & Fuelle 5 lieues
 1769
 n 61
 S. Babara 3° 52'
 Grande 2° 3' N. 1°
 S. Carlos 2° 3' N. 1°
 S. Lopez de Marchitona 10 27'
 Maypans 6° 21' 8° 30'
 S. Juan de Guayana 7° 37'
 Cabrita de Camijota
 S. Diego 6° 55'
 Arroyo de la Cruz 6° 50'
 Corchero 6° 50'

Plano de la Provincia de Ceracea
 la Colta de S. Juan
 levantado por el Sr. D. Juan Esteban de Aguirre
 del plan de D. Juan de Aguirre
 Comares 1778 2 F. 2 pl.





Diferencia ^{mediana} 3600
 de Suiza = Maignet 3000
 de ^{de} Cabañas = 3000
 C = ^{subtrahendo} 4900
 = A. Cabañas

de Suiza = Maignet 3600 varas
 de Suiza = Caracas 5160 12000 varas
 Maignet en M. S. = V. V. 5000 varas
 de Maignet = V. V. 8500 varas
 de Caracas = V. V. 3500 varas S. Changuz
 Maignet a Cabañas

de V. V. a S. de Goozavos
 S = Amanté 1300 v.
 C = Torreguamada 1000 v.
 T. = Maignet 2400 v.
 S. Lago a + C. S. 1 v.
 S. Lago a Caracas 3200 v.

una legua de 5000 varas
 1000 varas
 de Suiza 3000 varas
 = L. crest de
 de And M. S.
 de Caracas
 M. S. de
 M. S. de
 M. S. de

Cabañas

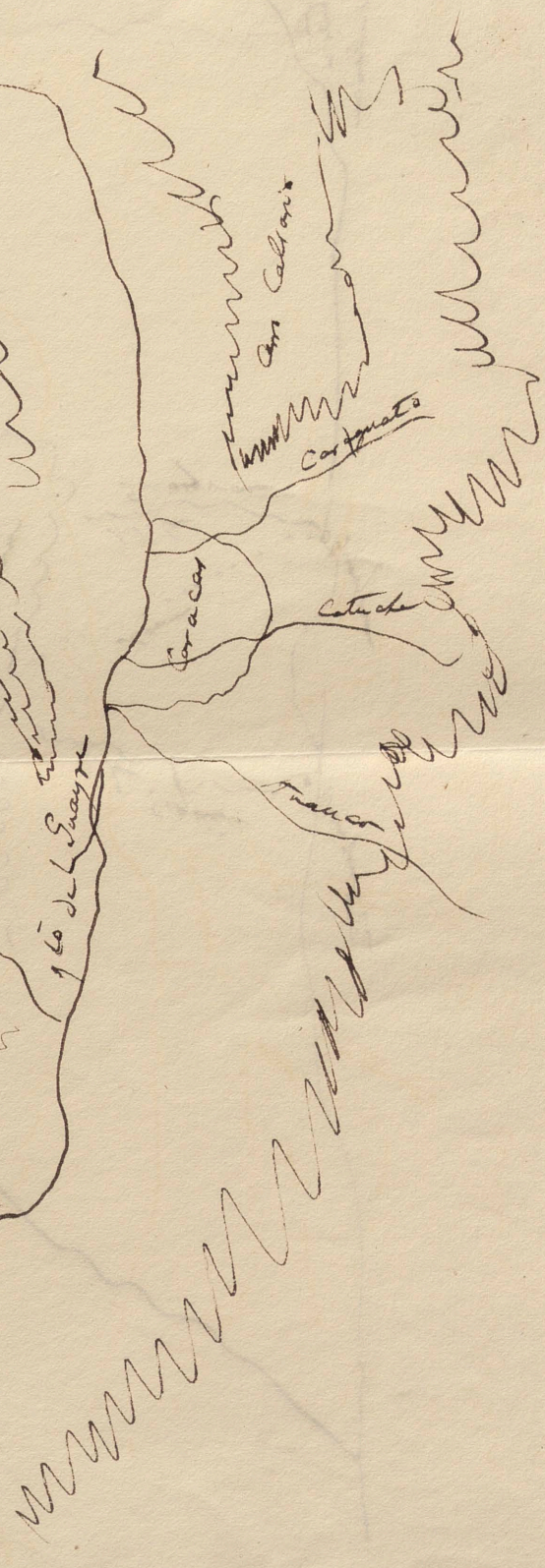
de Suiza

M. S. de

Antigua

Paruta

Pitac





on 3' with
 2 1/2' from
 2 1/2' from


Memoria de regallas de Juan Clampan
Patron de las tabacarias
Al Excmo. Sr. D. Juan de Oms
Padre

Plan genérico de la ciudad
de Puerto Rico - Cataguna
7 de las Indias 1746

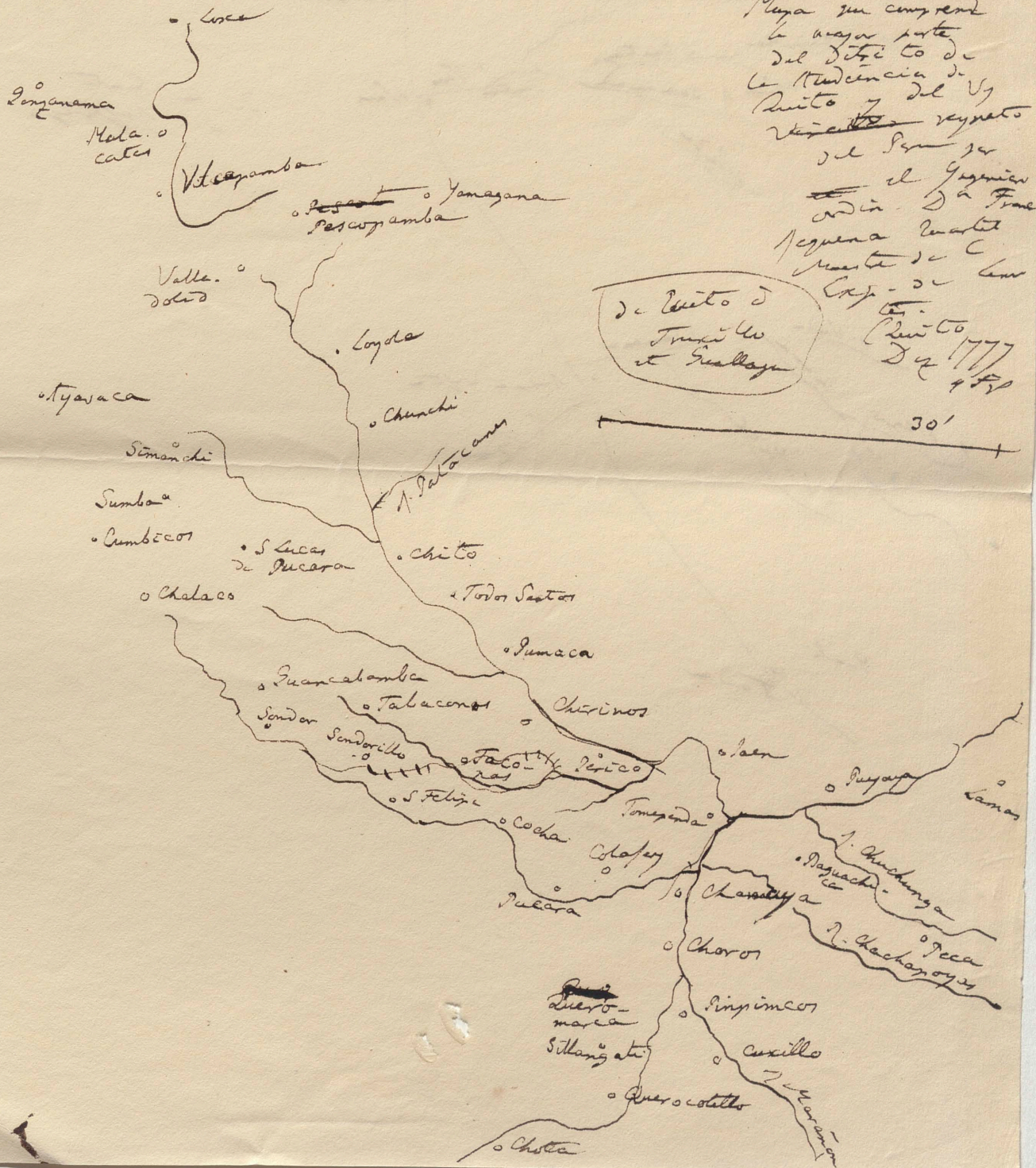
cto de
Dose reales que se
piden y se abren en 1740
para el ~~trabajo~~ ^{trabajo} de
la parte central de la isla
Codigo de las partes principales
Calamita (ie. Consejo) 1544
Leyenda de las tres cosas 1558
toda fue en 1558. ataque
por parte de los franceses
de la trancura 1697
la nueva parte de Diaz
1698 por D. Juan
Dimitria Sotomayor por
Haber - Hageda - 13 Mar
por 1741

Planos de la Par
de la Heda por
Franc. Navarro y
Juan Albarez de Verina
1789 de Gonche de
Mercurio a S. Marta

Una historia de Pagan del Virrey
de S. Fed. de S. Marta por D.
de S. Antonio Morata 1772
de S. Antonio de S. Pablo
de S. Antonio de S. Pablo de
de S. Antonio de S. Pablo de
de S. Antonio de S. Pablo de
de S. Antonio de S. Pablo de
de S. Antonio de S. Pablo de
de S. Antonio de S. Pablo de

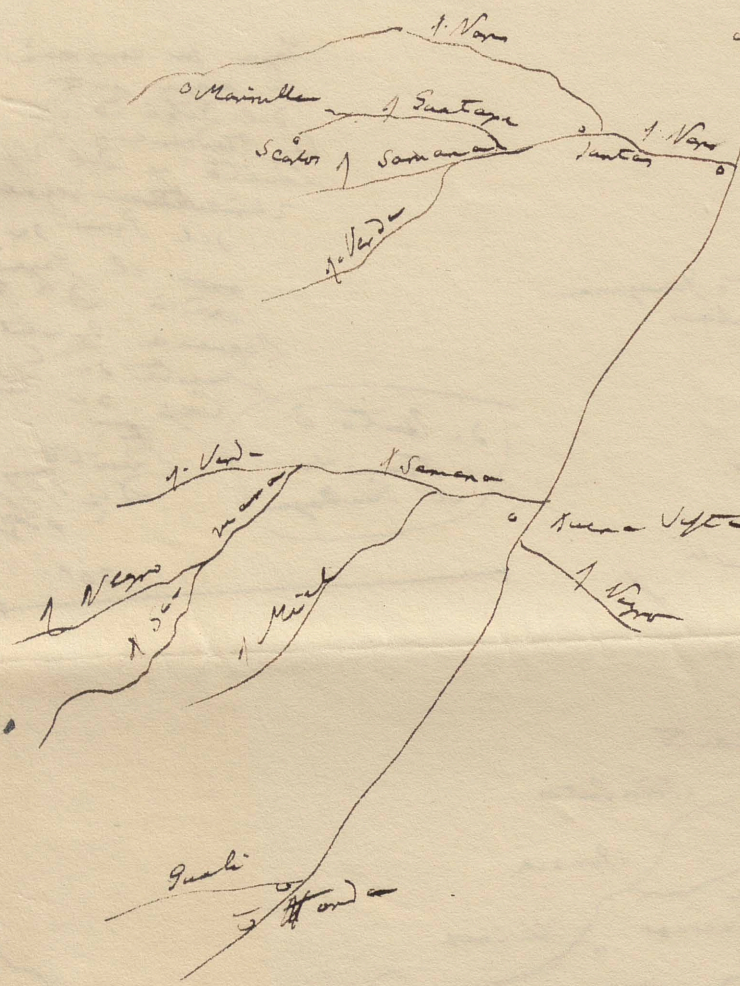


Cate) - Espiritu Santo (Cuzco) 4 días
 de Cuzco a S. Juan de los Rios
 en un camino de S. Juan



Volcan

10-14/10 0/10 10/10



0/10 10/10

20 60 100
Calle
de
Petro

413

