


# Valle del Cauca



Parte del Pico de Novita  
 Rio de Novita

Chemos sui andijfes  
 de la Valle de Cauca  
 en Rio S. Juan  
 (Coyote me este de  
 Magdalena)

Ville de ...

1851  
1852  
1853  
1854  
1855

1856

1857  
1858  
1859  
1860

1861

1862

1863

1864

1865

1866  
1867  
1868  
1869

1870

1871  
1872  
1873  
1874  
1875  
1876  
1877  
1878  
1879  
1880

1881

1882

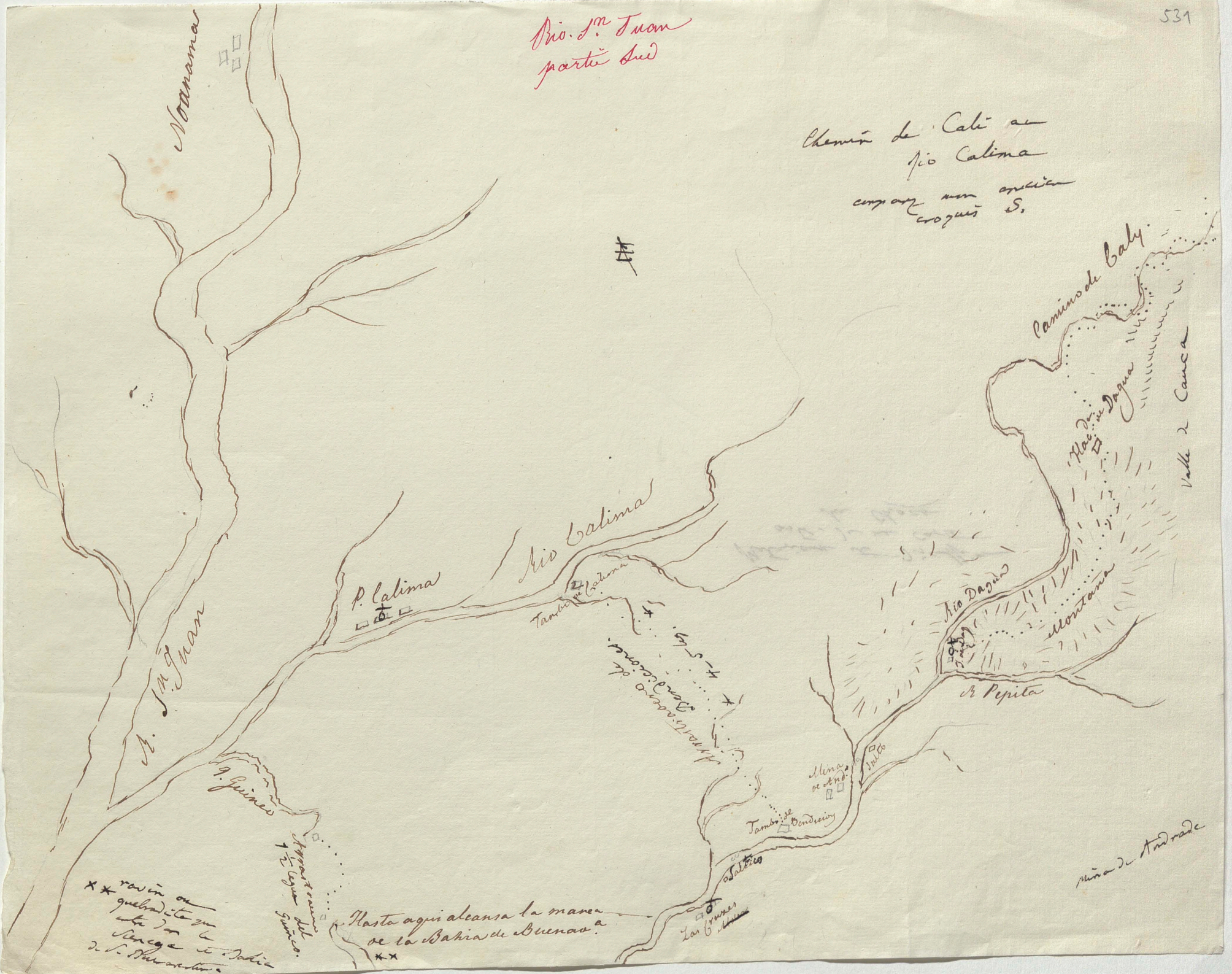
1883

1884  
1885  
1886  
1887  
1888  
1889  
1890

1891

Rio. Sr. Juan  
parte Sud

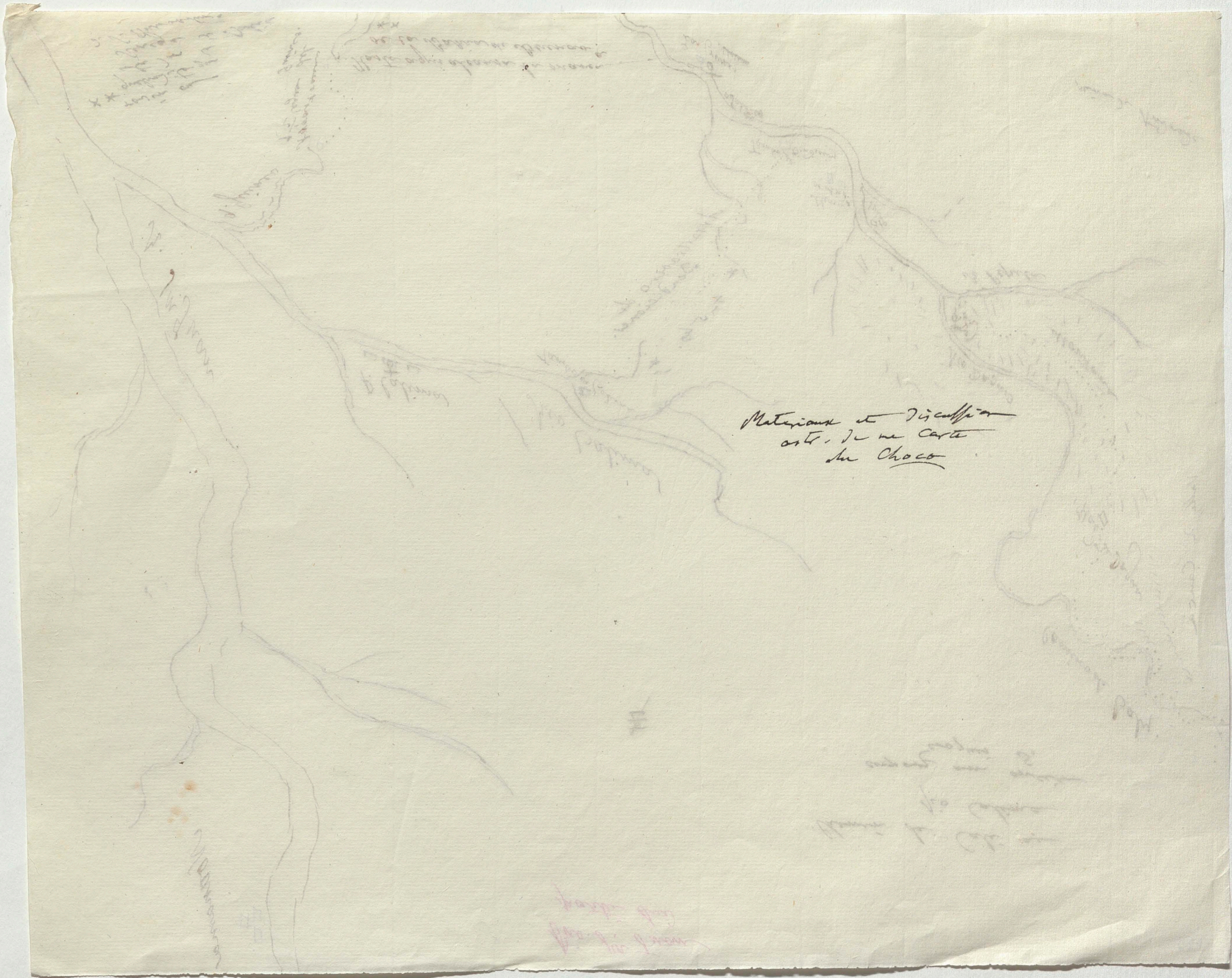
Chemín de Cali a  
Rio Calima  
compañía con apellido  
croquis S.



x x  
ravín en  
quebadita que  
está en la  
Bahía de Buenavista  
D. S. P. P. P.

Hasta aqui alcanza la marea  
de la Bahía de Buenavista.

Mina de Andrade

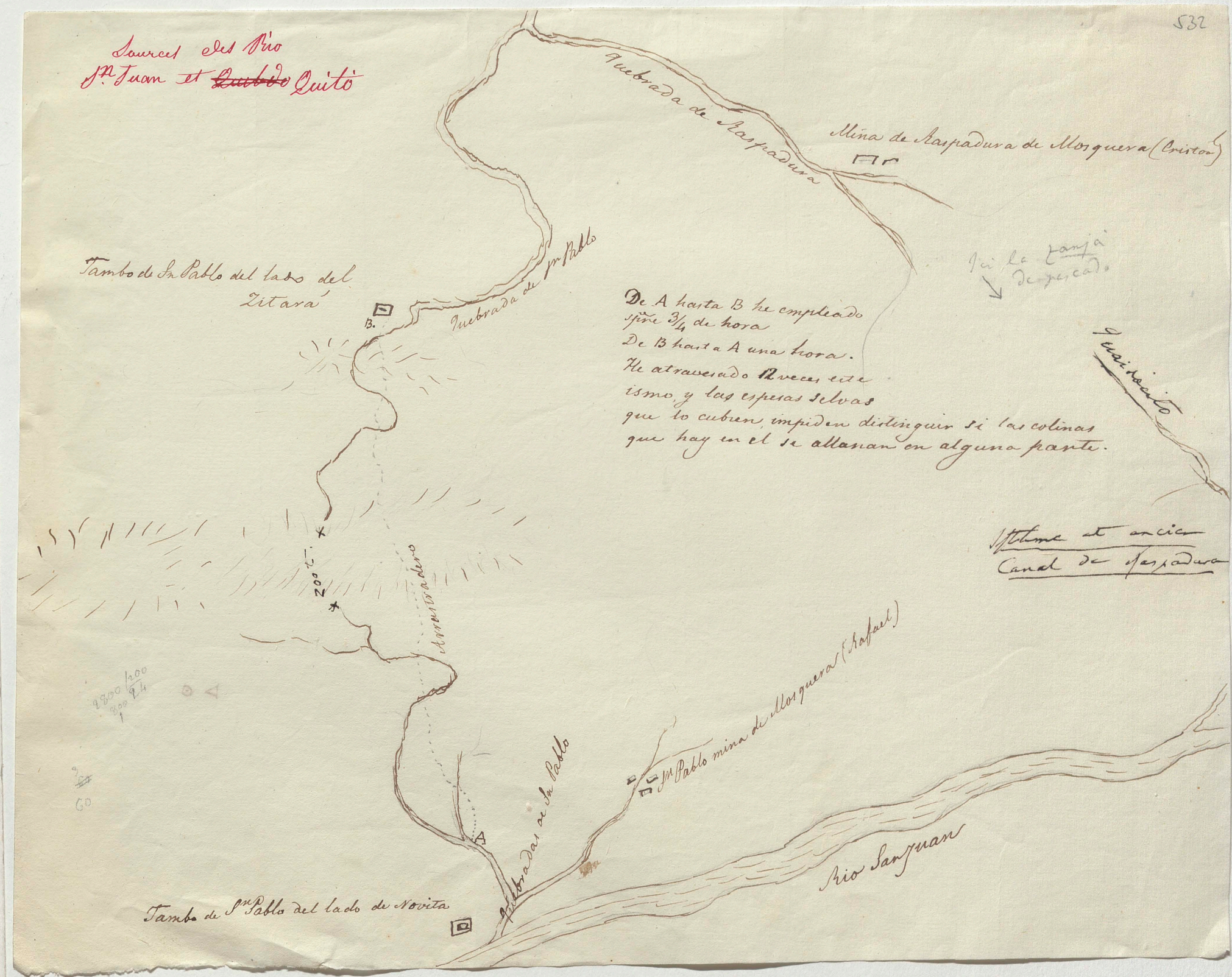


Materiaux et Dificultés  
est. de la carte  
du Choco

mont de ...  
mont de ...  
mont de ...  
mont de ...  
mont de ...  
mont de ...  
mont de ...  
mont de ...  
mont de ...  
mont de ...

mont de ...  
mont de ...

Source del Rio  
Sr. Juan et ~~Quito~~ Quito



De A hasta B he empleado  
3/4 de hora  
De B hasta A una hora.  
He atravesado ~~al~~ veces este  
ismo, y las espesas selvas  
que lo cubren, impiden distinguir si las colinas  
que hay en el se allanan en alguna parte.

La Tanga  
de pescado

Quisacito

Ortome et ancia  
Canal de Naspadura

1800  
1200  
800  
200

60

Tambo de Sr. Pablo del lado de Novita

Quebrada de Sr. Pablo

Sr. Pablo mina de Mosquera (Rafael)

Rio San Juan


Arroyo

200

B.

A

Journal des M<sup>rs</sup>  
M<sup>r</sup> Jean de la Roche-Beaucourt



De A l'acte B le coup de  
p<sup>er</sup>te de la Roche-Beaucourt  
De B l'acte A le coup de  
p<sup>er</sup>te de la Roche-Beaucourt  
Il est évident que les deux  
lignes y ont une certaine  
rapport et que les deux  
sont en fait le même point.

Ligne de la Roche-Beaucourt  
Canal de la Roche-Beaucourt

V O

553

