



# Dziennik-Urzędowy

## ces. i król. Komendy obwodowej w Nowo-Radomsku.

---

Część VI. — Wydana i rozesłana dnia 1. lipca 1915.

---

**Treść.** 1. Wykonanie uchwały konferencji Katowickiej. Ustalenie granic obwodu Nowo-Radomskiego. — 2. Rekwizycje i świadczenia w naturze. — 3. Prowadzenie rejestrów stanu cywilnego dla osób wyznania ewangelickiego przez Ewangelicki Urząd Parafialny w Dziepułciu. — 4. Władza wójtów karania przekroczeń policyjnych. — 5. Przepisy paszportowe, karty identyczności. — 6. Opłata za dostarczone podwozy do podróży służbowych. — 7. Tabela zamiany miar używanych w Królestwie Polskiem, na miary metryczne. — 8. Dyslokacja Żandarmeryi.

---

1.

### Wykonanie uchwały konferencji Katowickiej. Ustalenie granic obwodu Nowo- Radomskiego.

Na podstawie uchwały konferencji Katowickiej z 25. kwietnia 1915 **przechodzą** obecnie wymienione poniżej, pozostające dotychczas pod zarządem niemieckim wsi i miejscowości **pod c. i k. Zarząd austriacko-węgierski**:

Srocko, Siedlec Wójtostwo, Siedlec, Siedlec Mirowski, Kołaczkowice, Izbiska, Dobra Popów w granicach pol (folwarki z wyłączeniem lasu).

2. Wymienione poniżej, pozostające dotychczas pod c. i k. austriacko-węgierskim zarządem wsi i miejscowości **przechodzą obecnie pod zarząd niemiecki**.

Rędziny (z gminy Rędziny)

Rząsawy ( " " )

Wola kudrzyńska (z gminy Grabówka)

Czarny Las (z gminy Grabówka)

Kamyk (z gminy Kamyk)

Biała górna (z gminy Kamyk)

Biała dolna (z gminy Kamyk)

3. Linia graniczna przecina miejscowości Łobodno i Zawady. Dwór (dobra) Łobodno i leżąca na zachód od dworu Łobodno część miejscowości Łobodna **przechodzi pod zarząd niemiecki**, część zaś miejscowości Łobodno leżąca na **wschód** od dworu Łobodno przechodzi obecnie pod c. i k. Zarząd austriacko-węgierski.

**Część** miejscowości Zawady, leżąca na **zachód** od drogi wiodącej z Miedzna do Działoszyna, przechodzi pod **zarząd niemiecki** - zaś część miejscowości t. j. Zawady leżąca na wschód od tej drogi przechodzi obecnie pod c. i k. Zarząd austriacko - węgierski.

4. Granicę między noworadomskowskim obwodem (obszar austr. węg.) z jednej—a obwodem wieluńskim (obszar niemiecki) z drugiej strony stanowi obecnie droga na przestrzeni Smolarze - Działoszyn. Droga ta i miejscowość Smolarze należą do austr. węg. obszaru.

Następnie stanowi granicę środek koryta i mostu na Warcie w ten sposób, że zarówno wsi jak i ich granice polne (Feldmarken) są przecięte i przydzielone po lewej i po prawej stronie rzeki do odnośnych obszarów administracyjnych (t. j. niemieckich i austriacko - węgierskich).

Wobec powyżej przedstawionych okoliczności i zmian dokonanych zarządza niniejszem c. i k. Komenda obwodowa co następuje:

a) **do gminy Miedzno** tut. obwodu przydziela się niniejszem następujące dotychczas pod niemieckim zarządem pozostające wsi (miejscowości) Izbiska, Kułaczkowice, dalej z gminy Kamyk: Nowa Wieś, Kuźnice, Kopiec, Papiernia Kopiec.

Wobec powyższego rozwiązuje się niniejszem gminę Kamyk tut. obwodu. Obecny Sołtys w Łobodnie o ile mieszka na austro-węgierskim terytorium-spełniać ma nadal obowiązki sołtysowskie w części Łobodna znajdującego się pod zarządem austro-węgierskim.


b) Dotychczasową gminę związek gminny Rędziny tut. obwodu rozwiązuje się. Natomiast utwarza się niniejszem nową gminę Rudniki z siedzibą Wójta w Rudnikach. Do tej nowej gminy Rudniki przyłącza się i wciela następujące wsi i miejscowości należące dotychczas do związku gminy Rędziny.

Rudniki, Kościelec, Karolina, Maryanka, Konin, Lubojna, Lubojenka.

Obecnemu sołtysowi w Rudnikach porucza się na razie sprawowanie urzędu wójtowskiego w nowej gminie Rudniki.

c) Do gminy Wancerzów (dawniej Mstów) przydziela się niniejszem następujące wsi i miejscowości z dotychczasowego obszaru niemieckiego Siedlec, Siedlec Mirowski, Siedlec Wójtostwo, Srocko i Brzyszków należący dotychczas do gminy Rędziny.

d) Miejscowość Kusięta należy ma jak dotychczas do gminy Olsztyn.



## 2.

## Rekwizycje i świadczenia w naturze.

Znosi się dotychczasowe przepisy co do rekwizycji - świadczeń w naturze i świadczeń usług i zarządza się co następuje:

### I. Rekwizycje świadczeń w naturze.

a). Rekwizycje świadczeń w naturze w **bezpośrednim obszarze** operacji wojennych uskutecznią się jedynie za pokwitowaniem. Wypłatę należności dłużnej z powyższego tytułu uskutecznią się tylko w razie okoliczności na szczególne uwzględnienie zasługujących—przede wszystkim wówczas, gdyby stwierdzono, że nieuskutecznienie wypłaty spowodowałoby naruszenie egzystencji gospodarcej świadczącego lub jego rodziny.

b). We wszystkich innych stronach obszaru okupowanego będzie za świadczenia w naturze płacone gotówką, tylko wyjątkowo—zwłaszcza tam, za rekwizycje będzie wydawane jedynie potwierdzenie odbioru, jeżeli okaże się, że egzystencja świadczącego lub jego rodziny z powodu niewypłacenia nie będzie naruszoną (własność gminy stowarzyszenia). Rekwizycje pobierane z większych obszarów lasowych latifundiów i t. p.

### II. Świadczenia usług i robocizny.

Za świadczenie usług i robocizny płacić się będzie gotówką na podstawie sprawiedliwego oszacowania lub na podstawie miejscowych cen zarobkowych. Tam gdzie wykonywane będą roboty we większych partyach i oddziałach dostarczać się będzie w miarę możliwości robotnikom dobrego i zdrowego pożywienia na wzór pożywienia żołnierskiego.

### III. Zakwaterowanie wojsk.


Za kwatery nie przyznaje się wynagrodzenia, ani nie wystawia się żadnego poświadczenia. Udzielający kwatery obowiązany jest dostarczyć wszystkiego, co potrzebne do zakwaterowania (słoma, światło, opał i t. d.) bezpłatnie, a to o ile dostarczyć tego może własnymi środkami. Do tego ma zastosowanie punkt I.

### IV. Realizowanie, wypłata kwitów rekwizycyjnych.

Jeżeli miejsce świadczenia nie należy bezpośrednio w operacyjnym obszarze wojennym (Ia) można przysyłać kwity rekwizycyjne do realizacji c. i k. Intendanturze 6. armii w Piotrkowie a to:

- 1) Jeżeli kwity te opiewają na sumę do 500 K. albo
- 2) jeżeliby odmówienie wypłaty tego kwitu naruszyło egzystencję gospodarczą, świadczącego lub jego rodziny.

Niniejsze podaje się w myśl rozporządzenia c. i k. Gubernium wojskowego w Piotrkowie z 22. czerwca 1915 L. 415. do powszechnej wiadomości.



## Prowadzenie rejestrów stanu cywilnego dla osób wyznania ewangelickiego przez Ewangelicki Urząd parafialny w Dziepułciu.

Ewangelickiemu Urzędowi Parafialnemu w Dziepułciu gminy Dmenin porucza się niniejszem w myśl rozporządzenia c. i k. Zarządu Wojskowego w Polsce z 23 kwietnia 1915 L. 9. (Dziennik rozporządzeń L. 3.) prowadzenie rejestrów stanu cywilnego dla osób wyznania ewangelickiego.

Do ewangelickiej gminy wyznaniowej w Dziepułciu należą następujące gminy i miejscowości:

1. Dmenin) miejscowości: Dmenin, Dziepułć, Anielin, Elżbietów, Moczydło, Olszowiec, Zapolice, Teodorów, Stefania, Orzechówek, Feliksów, Bieszczyków, Wola Malowana, Józefka.
2. Wielgomłyny) „ Bogusławów, Ferdynandów, Kubiki, Popielarnia, Wielgomłyny.
3. Żytno) „ Jacków, Michałpól, Świerczyna, Pławidło, Żytno.
4. Gosławice) „ Gertrudów, Józefów, Antoniów, Konradów, Florentynów, Zalesie Widawka, Kuchary, Gosławice.
5. Kobiełe) „ Babczów, Kobiełe, Przybyszów, Ujazdówek, Łowicz, Zrąbiec, Przyborów, Posadowka, Brzezinki, Żabce, Łazy, Sadów.
6. Masłowice) „ Masłowice, Krery.
7. Przerąb) „ Adamów, Tworowice, Zalesie, Krosno, Chilczów, Przerąb, Klizin.
8. Przedbóź) „ Przedbóź.
9. Radziechowice) „ Jankowice, Radziechowice.
10. Gidle) „ Strzałków, Gidle.
11. Brzeźnica) „ Brzeźnica.
12. Dąbrowa) „ Dąbrowa.
13. Maluszyn) „ Maluszyn, Błonie.
14. Radomsk) „ Radomsk, Bartodzieje, Ładzice.
15. Miasto Nowo-Radomsk) miejscowości: Młodzów, Folwark.

## Władza Wójtów karania przekroczeń policyjnych.

Zmieniając częściowo przepisy ustępu V. rozp. Nr. 6. ogłoszonego w II. części dziennika urzędowego z dnia 11. kwietnia 1915, wydaje się następujące zarządzenie:

**Prawo karania przekroczeń policyjnych** wykonywane będzie w dotychczasowym zakresie przez **wójta i 2 pełnomocników gminy.**

Wymierzać oni mogą kary pieniężne w wysokości do 20 koron lub karę aresztu do 2 dni.

Orzeczenie karne udzielić należy ukaranemu do wiadomości z tą uwagą, że przeciw temu orzeczeniu przysługuje mu rekurs do c. i k. Komendy obwodowej, który może wnieść pisemnie lub protokolarnie przez właściwy Urząd gminny do 3 dni po ogłoszeniu zaczepionego orzeczenia.

Wniesione rekursy należy przedkładać bezzwłocznie, najpóźniej zaś do 8 dni c. i k. Komendzie obwodowej, dołączając odnośne **protokoły karne, zaopatrzone w podpisy wszystkich 3 wyrokujących.**

Grzywny wpływają do kasy tej gminy, w której popełniono przekroczenie policyjne.

Wójtowie mają co tygodnia przedkładać c. i k. Komendzie obwodowej **protokoły karne podpisane przez nich i przez 2 pełnomocników gminy oraz wykazy co do użycia kar pieniężnych.**



## 5.

### Przepisy paszportowe, karty identyczności.

Na podstawie rozporządzenia Najwyższej Komendy Armii z 11. czerwca 1915. wchodzi w życie następujące zmiany przepisów paszportowych.

Uchyła się przymus paszportowy w granicach c. i k. austro-węgierskiego obszaru okupowanego.

I. Paszportu podwójnego wymaga się tylko

- 1) od osób przybywających do austro-węgierskiego obszaru okupowanego z Monarchii Austro-Węgierskiej lub z innych Państw
- 2) od osób wyjeżdżających z c. i k. austriacko-węgierskiego obszaru okupowanego do Austro-Węgierskiej Monarchii lub do innych Państw.


II. Karta identyczności wystawiona przez c. i k. Komendę Obwodową jest w granicach c. i k. austro-węg. obszaru okupowanego wystarczającym dokumentem legitymacyjnym.

Pobyt i podróżowanie w obszarze armii operującej zależny jest od szczególnego zezwolenia właściwej komendy wojskowej.

Wyżej wspomniane zezwolenia i karty tożsamości (identyczności) są wolne od wszelkiej opłaty.

Należytość stemplowa od paszportu podróznego wynosi **10 kor**

Z chwilą ogłoszenia niniejszego rozporządzenia tracą moc obowiązującą wszystkie dotychczasowe przepisy i postanowienia odnoszące się do spraw legitymacyjnych, przepustkowych i paszportowych.







## V. Rosyjskie miary sześciennie.

sazeń	stopa	cal	linja	polskie	m <sup>3</sup>
1	343	592704	592704000	1·8823 sazeń	9·7121
	1	1728	1728000	1·1853 stopa	0·0283
		1	1000	1·1853 cal	16 <sup>1</sup> / <sub>3</sub> cm <sup>3</sup>

## VI. Polskie miary sześciennie.

sazeń	stopa	cal	rosyjskie	m <sup>3</sup>
1	216	373248	0·5313 sazeń	5·1598
	1	1728	0·8436 stopa	0·0239
		1	0·8436 cal	13·82 cm <sup>3</sup>

## VII. Rosyjskie miary pojemności.

łaszt	czet-wierć	ośmin	czet-weryk	ośmiu-szek	becz-ka	wiad-ro	kruż-ka	czar-ka	polskie	hl	l
1	12	24	96	768					30 korzec		
	1	2	8	64					1·6386 „	2	09·7431
		1	4	32					3 ćwierci+2garniec+1kwar.	1	04 <sup>7</sup> / <sub>8</sub>
			1	8					6 garcy+2.2 kwarta		26·2
				1					3 kwarty+1 kwaterka		3·28
					1	40	400	4000	123 garniec	4	91·58
						1	10	100	3 „		12·3
							1	10	1·2 kwarta		1·2

## VIII. Polskie miary pojemności.

ko-rzec	ćwierć	becz-ka	gar-niec	kwarta	kwarterka	rosyjskie	hl	l	UWAGA
1	4		32	128		4·8922 czetweryk	1	28	
	1		8	32		1 czetweryk+1 <sup>3</sup> / <sub>4</sub> ośmiuszek		32	
			1	4	16	1 <sup>1</sup> / <sub>3</sub> ośmiuszek		4	
				1	4	0·3 „		1	
		1	25	100	400	8·137 wiadro	1		



## IX. Rosyjskie wagi.

berkowiec	p u d	funt	łut	zołotnik	dol	kg.
1	10	400	12800	38400	3686400	163·7555
	1	40	1280	3840	368640	16·3755
		1	32	96	9216	0·4094
			1	3	288	12·793 g.
				1	96	4·2644 g.
					1	44·4mg.
		2·443				1 kg.
					22·5	1 g.
	61·067					1 tona

## X. Polskie wagi.

cetnar	kamień	funt	łut	uncja	drachma	skrupuł	gran	kg.
1	4	100	3200	} dla handlu				40·9439
	1	25	800					10·2359
		1	32					0·4094
dla aptek		1		16	128	384		0·3582
				1	8	24	576	29·851 g.
					1	3	72	3·732 g.
						1	23	1·244 g.
							1	0·062 g.
			2	+	9	+	4	
							16·08	1 g.



## 8.

## Dyslokacja Żandarmeryi.

Z dniem ogłoszenia wchodzi następujące zmiany w dyslokacji posterunków c. k. Żandarmeryi.

Ck: powiatowa Komenda żandar.	Posterunek ck: żandarmeryi	Rajon posterunku tworzą gminy wraz z przynależnymi wsiami.	Ck: powiatowa Komenda żandar.	Posterunek ck: żandarmeryi	Rajon posterunku tworzą gminy wraz z przynależnymi wsiami.
N O W O R A D O M S K	Nowo-Radomsk	Nowo-Radomsk Stobiecko miejskie	K Ł O M N I C E	Kłomnice	Konary Kruszyna (część a mianowicie wsie: Kłomnice, Lipice, Janaszów i Michałów.)
	Radziechowice	Radziechowice		Garnek	Garnek Dąbrowa
	Kletnia	Dobryszyc Brudzice		Gidle	Gidle
	Kodrąb	Gosławice Dmenin		Kruszyna	Kruszyna (zwyjątkiem wsi Kłomnice, Lipice, Janaszów i Michałów.) Mykanów
	Przerąb	Przerąb		Rudniki	Rudniki Rzeki
	Masłowice	Masłowice		Ostrowy	Miedzno
	Kobiełe wielkie	Kobiełe wielkie Wielgomłyny		Janów	Potok złoty
	Żytno	Żytno		Mstów	Wancerzów
	Silniczka	Maluszyn		Olsztyn	Olsztyn
P A J Ę C Z N O	Pajęczno	Pajęczno Rząśnia	Przyrów	Przyrów	
	Brzeźnica	Brzeźnica	Koniecpol	Koniecpol	
	Zamość	Zamość Sulmierzyce			
	Siemkowice	Siemkowice Kielczygłów			
	Ossyjaków	Konopnica Radoszowice			
	Działoszyn	Działoszyn Popów			
			J A N Ó W		

Drukarnia M. Pańskiego w Nowo-Radomsku.

C. i k. Komendant obwodu  
**von Sallmann**  
 Jenerał-Major.