

Biblioteka IGiGP UJ

I 276

Czytelnia

kat.komp. "dwokrytyk"



BIBLIOTHECA
UNIV. JAGELL.
CRACOVENSIS

588872

Mag. St. Dr.

kat.komp.
I



588872 **I**

Mag. St. Dr.




Sublet at 30100 J.

SK


Geogr. 7.

Geogr 7
Biblioteka de
Laskow

813 / I




Nov. 1926



1871/12

1871/12



ST. LUCAS
JAN 18 1862
CRACOVIA

St. Lucas
Jan 18 1862
Cracovia



CZOŁO.
w Warszawie u Michała Greła.

ATLAS DZIECINNY

CZYLI

NOWY SPOSOB
DO NAUCZENIA DZIECI GEOGRAFII KRO-
TKI, ŁATWY, Y NAYDOSKONALSZY

PRZEZ
PRZYLĄCZONE NOWEY INWENCYI

XXIV. KART GEOGRAFICZNYCH
Z WKŁADEM ONTCHZE.

ZAWIERAJĄCY
DOKŁADNIEJSZE OPISANIE

POLSKI Y LITWY

TUDZIEZ

NAUKĘ O SFERZE

wktorey obroty Gwiazd y Planet, Systemata
czyli rozporządzenie świata, używanie Glo-
bu, wymiar drog Geograficznych da-
wny y terazniejszy, są opisane.

Z FRANCUSKIEGO PRZEŁOŻONY, PO-
WIĘKSZONY, Y POPRAWIONY

PRZEZ

X. DOMINIKA SZYBINSKIEGO
Scholarum Piarnm.

WARSZAWIE 1772.

Nakładem MICHAŁA GREŁA, J. E. MCI Bibliopoli y Kommissarza Nadwornego.

Mikolaj Szymborski



588872.1

Bibl. Jan.

St. Dr. 2008.D. 104/21(72)

MŁODZI. WZRASTAJĄCEJ.
NA. KTOREY. ZALEZY. PO
CIECHA. RODZICOW. POD
PORA. FAMILII. Y. NADZIE
IA. OYCZYZNY.

POSWIĘCA TO NADER POZYTE-
CZNE DZIEŁO; NALEŻYTE WY-
RAZAJĄC WZGLĘDY Y POWINNY
RESPEKT

najniższy sługa
MICHAŁ GRÖLL.

Kolo-geoloz
w 1843

THE UNIVERSITY OF CHICAGO
LIBRARY
540 EAST 57TH STREET
CHICAGO, ILL. 60637

UNIVERSITY OF CHICAGO
LIBRARY
540 EAST 57TH STREET
CHICAGO, ILL. 60637

UNIVERSITY OF CHICAGO
LIBRARY
540 EAST 57TH STREET
CHICAGO, ILL. 60637

ATLAS
DZIECINNY

ATLAS
D'IRCHINNY

PRZEMOWA
DO
CZYTELNIKA.

Wielką winniśmy wdzięczność tym, którzy nowe w naukach czynią wynalazki, iako czyniącym istotną przysługę rozumowi ludzkiemu, y naszemu wiekowi przyświecającemu co raz do większego światła: daleko większą winniśmy tym, którzy wynalezione nauki ku poiętności [zwłaszcza młodzi] ułatwiają. Wiek albowiem życia ludzkiego słaby y krotki, nie jest proporcjonalny mnogości y różności pomnażających się sztuk; iako młdy żołądek obciążony wielością potraw, ani je strawić, ani w dobrą krew obrocić potrafi: tak człowiek chcący naturalne rozumowi swemu sprawić ukontentowanie, gdy się do nabycia rozmaitych rzuci umiejętności, pierwey przy uczeniu się ich, siły starga y życie zakończy, niż upragnioney z różnych wiadomości pociechy, albo iakiego pożytku dostąpi. Mogę więc mówić, iż czasów naszych więcey ułatwiające sposoby y krotksze wynalezione dostąpienia pomienionego celu drogi szacowane być powinny; niżeli nowe wznowiające się rozumowi zabawy, te bowiem ciężaru, y pracy przyczyniają z zatamowaniem częstokroć drogi do wydoskonalenia się we wszytkim: tamte dodają ulgi, łatwości wabią, y torują gościeniec do dostąpienia zaszczytu w każdym Kunszcie.

Młode lata naysposobnieysze do wszyfkiego, przy swoiey częstokroć porywczosci, kręte do nabycia rożnych umiejetności przebywają drogi; Kontentując się iedynie prac swoich pożytkiem zapominają mozołow, a częstokroć przy zbywających łatwieyszych sposobach pozbywają z pamięci niepotrzebne przyczynione trudności wraz z istotą nauki: słuzna więc ochraniać sily ludzkiego dowcipu, oszczędzać czas, zachowując go z młodą poiętnością do pożytecznieyszych y przyzwoitszych życiu ludzkiemu zabaw.

Poprzedzające uwagi dosyć wielką zaletę tey Xiążeczce sprawićby powinny: spodziewam się iednak, że nierownie większą sprawi doświadczenie podanego w niey nauczenia się Geografii sposobu.

Sposob ten pokazywania dzieciom Geografii na Mapkach bez napisow gdzie Krolestwa, Prowincye, miasta, rzeki, gory, &c. samemi tylko znaczkami ponotowane są, nowy wcale, ale do spamiętania y nauczenia się w krotkim czasie, bardzo skuteczny, Figurze pozycyi, y rozmai-cie pokryślonym mieyscom, przypatrując się Dziecię; wlepi wumysle swoim obrazek Krolestwa, prowincyi, miasta &c. tym sposobem pamięć iego nie będzie się przywiązywała do napisanych y zagęszczonych tu y owdzie słow, ale do sytuacyi mieysc, gdzie słowa czyli imiona te, a nie inne, słuzyc powinny: pamięć mowię młoda nie będzie się spuszczała na bystre oko wycytujące, coby napisane było do razu przeczyta-
wszy

wszy powiedzieć ; ale gotowa będzie według wyrytey Kraiu sytuacyi zgadnąć wszystko, rozpiąć, y rozporządzić z pamięci gdzie które miasta, zamki, porty, rzeki &c. wyrysowane być powinny. W takiej więc pamięci początki Geografii ulokowane, gruntowniejsze y trwalsze nierownie są, niżeli te, których z szukania y wyczytania na Mappach nabywają Dzieci.

Wkrociuteńkich pytaniach każdego Narodu y Państwa wyrażony jest charakter ; Rząd, Religia, podział Kraiu, miasta znaczniejsze, Porty, Gory, Granice, rozległość &c. Własnego zaś Kraiu starałem się dostateczniejże dać opisanie, aby Dzieci z pierwiątek lat zaczęli poznawać swoją doskonałą Ojczyznę, y nie były Cudzoziemcami y przychodniami w swoim własnym Kraiu. Uyrzyż więc tu Polskę na trzy potężne podzieloną Prowincye : Każdą Prowincyą na Woiewodztwa y Ziemie, a każde Woiewodztwo y Ziemia, nayprzod ci wystawi Rzeki, 2 Miasta Stołeczne : 3 Powiaty z Starostwami Grodowemi y niegrodowemi, Sądami Jurysdykcyami &c. 4 Mieysca Seymikow, gdzie liczba Posłow y Deputatow wyrażona zawiera się. 5. Na koniec wiadomość w szczególności o każdym Woiewodztwie, gdzie namienia się początek y dawny rząd jego, Herb, liczba Senatorow większych y mniejszych : y Miasteczka w każdym Woiewodztwie znaczniejsze, y inne tym podobne do wiadomości potrzebne uwagi. Wszystko to ile szczupłość Mapki pozwoliła, referuje się do położonych znaczkow


kow liczbą albo literami wyrażających się na karcie Krolestwa Polskiego, y Krolestwa Pruskiego, gdzie wyraźniej Prusy Polskie są wytknięte.


Do tych czas w języku naszym Polskim nie miały dzieci tey łatwości, aby razem z opisaniem Kraiow mieli iakieś wyobrażenie pozycyi ich: ta Książeczka będzie dla nich arcy wygodna, bo ią przy sobie mając, mogą się obeysć bez dużych Atlasow, ktore doskonalszemu niż dziecinnemu służą bardziey wiekowi: a na to miały, w tych przyłączonych maleńkich Mapkach, według opisanych znaczkow łatwo im będzie wszystko znaleźć.

Przy końcu Informacya o Sferze y używaniu Globu także do pojęcia dziecinnego jest akkomodowana, terminow w niey jednak Łacińskich lub Greckich w ustawicznym używaniu będących, y pospolicie wziętych, nie zdawało mi się odmieniać: aby młode rozумы według wykwintnego terminow braku informowane, slyząc ordynaryjne w tey umiejętności wyrazy, nie zdumiewały się, iak na niewyrozumiałe Swingi pytania. Przyłączyłem atoli terminy toż samo wyrażające po Polsku, dla satysfakcyi tych, ktorzy Polskiego języka obfitość w odmianie naywziętszych terminow radziby chcieli slyścić.

Na ostatek wyczytawszy y sprobowawszy tego nauczania Geografii sposobu rozsądny nauczyciel, jeżeli nie z okrafy y kształtu rzeczy, to z skutku, to jest z obfitego dzieci profitu, pochwali Autora przedsięwzięcie: a moję w oyczytym języku Narodowi przysługę.










ATLAS DZIECINNY

CZYLI

NOWY SPOSÓB DO NAUCZENIA
DZIECI GEOGRAFII KROTKI
ŁATWY Y NAYDOSWIAD-
CZENSZY.



ROZDZIAŁ I.

*W KTORYM SIĘ EXPLIKUJĄ TERMINY
GEOGRAFICZNE, I CO ZNACZY
PIERWSZA KARTA GEOGRA-
FICZNA.*

Pytanie. I. CO to jest Geografia?

Odpowiedź. Jest opisanie Matematyczne, Fizyczne, y Polityczne całej Ziemi.

Pyt: Co wyraża I. Karta?

Odpow: Wyraża okrąg Ziemi na dwie połowy rozcięty; a te połowy czyli części nazywają się Hemispheria.

P. Takowe wyobrażenie Okrągu Ziemi czy ma iaki fundament ?

O. Ma, bo się na początkach Matematyki y regulach Optyki funduje . Wystaw sobie , naprzykład , kulę wydrążoną , albo banię szklaną , na ktoreyby Krolestwa , Prowincye , linie , y cyrkuly [iak zwyczajnie na Globach Ziemskich Geograficznych widzimy] wyrysowane były . Daymy to iż na bokū tey szklaney bani , na linii ktora się nazywa *Æquatore* , iest dziureczka przy liczbie czyli gradusie 90. albo 270. patrz pilno przez tę dziurkę , a wprzod stronę bani od oka papierem okryj : zobaczysz drugą stronę podobniusięką , do iedney wyrysowaney połowy świata , to iest , do *Hemispherium A. B.*

P. Możnali z inney strony te dwa Hemispheria okrąg Ziemi pokazuiące zryfować ?

O. Można : to iest po srzodku tych okręgów wystawić *Polos* , w ten czas linie nazwane *Meridiani* , czyli Południowe będą prostemi liniami ; *Parallele* zaś , czyli równo odległe staną się cyrkulami , z iednego centrum na Polu zaszadzonego zryfowanemi . *Æquator* stanie się takowego okręgu *Cyrcumferencyą* . A wtedy chcąc w około obiechać y opisać ziemię , trzeba się brać wprost od iednego Polu iako od punktu pewnego , do drugiego ; y ciągnąć wlkroś linią od tamtego do tego Polu .

P.

P. Co za mankament wynika z Matematycznego rysunku Ziemi, tak pierwszym iako y drugim wzwyż przerzeczonym sposobem?

O. Oto ten że na Globie, czyli Kuli Ziemi, są cyrkule prawdziwe: a zaś na rysowanej na Karcie Kuli nie mogą być cyrkule prawdziwe, ale linie nakrzywiane czyli iakieś części cyrkula.

P. Wielorakie są Karty Geograficzne?

O. Czworakie: Powszeczne czyli ogólne, Generalne, szczególny, y Partykularne.

P. Co to jest Karta Geograficzna Powszeczna czyli Ogólna?

O. Jest ta która całą Kulę Ziemi reprezentuje, iako to jest: ta Karta, którą teraz explicujemy.

P. Co to jest Karta Generalna?

O. Jest ta, która iaką część Ziemi wyraża, iako to Karta II. XX. XXI. y XXII.

P. Co to jest Karta Szczególna?

O. Jest ta która wyraża albo iakie Państwo, albo Królestwo, albo Rzeczpospolitą, iako są wszystkie inne w tej Książce położone Karty rozmaitych Kraiów: nazywają się inaczej Chorograficzne.

P.

P. Co to jest Karta Partykularna?

O. Jest ta ktora nam wystawia przed o-
czy iakie mieysce partykularne, iako to Prowin-
cyi, Powiatu, Ziemi &c. Takowe Karty nazywa-
ią się inaczey Topograficzne.

*P. Czyli ieszcze iaki inny gatunek Kart
znayduie się?*

O. Znayduią się Karty Morskie, y Hy-
drograficzne, ktore Morza, Ieziora, y bieg ro-
zmaitych rzek wyrażają.

*P. Co uważać należy w podziale okręgu
Ziemi według reguł Matematycznych uczynionym?*

O. Uważać należy pewne punkta, od
ktorych wychodzą cyrkule, a te na krzyż prze-
cinaią inne cyrkule: iednakże po więkzey czę-
ści, nie mogą się na Karcie inaczey wyrysować, tyl-
ko iakby proste linie, iako na teyże Karcie miar-
kować możelz.

*P. Iak się nazywają punkta o których na-
mieniteś?*

O. Poli albo Bieguny świata. Ponieważ
imaginować sobie potrzeba, że Kula Ziemi obra-
ca się na osi, ktorey dwa końce na tych biegu-
nach dwoch, szybko chodzą z obudwoch stron
na przeciwko siebie: tak właśnie, iak z sprychy
wychodzące osi końce, na ktorey koło obraca
się, pokazują się.

P.

P. Wiele jest takich punktów czyli Biegunców?

O. Jest ich dwa, które są oznaczone literami *a. b.* Ich miejsce w cyrcumferencyi dwóch Hemisferiów zawsze jest na przeciwko siebie po końcach diametru.

P. Co to jest Punkt a.?

O. Jest to Biegun Południowy czyli *Polus Arcticus*, który na samą Południe leży, dla tego nazywa się *Arcticus*. Ponieważ pod Konstellaacją nazwaną *Arctos* miejsce mu Matematycy naznaczają.

P. Co to jest Punkt b.?

O. Jest to Biegun świata Południowy, czyli *Polus Antarcticus*, który ku stronie Południowej leży: dla tego zaś nazywa się *Antarcticus*, iż na przeciwko *Arctica* miejsce ma.

P. Jaki jest podział Cyrkułów na Kuli Ziemi zryfowanych?

O. Dwojaki, jeden na Cyrkuły większe, a drugi mniejsze, y ten jest naypospolitszy podział.

P. Które są Cyrkuły większe, y iak się nazywają?

O. Są te: Linia Równonocna, czyli *Linea Aequinoctialis. Ecciptica*, czyli linia ta,
na

na ktorey zaćmienia przypadać zwykły, y linie południowe czyli *Meridiani*.

P. Ktore są Cyrkuty mniejsze?

O. Są te: Linie równoodległe czyli po łacinie *Paralellæ*. Odwrotne cyrkuly, czyli *Tropici*, y Biegunowe, czyli *Circuli Polares*.

P. Co to jest Linia Równonocna czyli Æquator albo Circulus Æquinoctialis?

O. Jest to wielki Cyrkuł w około Kuli Ziemney iednakowo odległy od obydwóch Biegunów świata.

P. Jak się wyraża takowy Cyrkuł na mappie Kulę Ziemną na dwie części przeciętą reprezentujący?

O. Wyraża się w linią prostą, ktora tu pod znaczkami *c. d.* znayduie się. Żeglarze morscy iednym słowem zowią ją linią. My zaś dla tego nazywamy ją Równonocną, iż gdy do niej przydzie słońce, tedy po całym świecie dzień staie się równy nocy: a to dwa razy na rok przypada w miesiącu Marcu y Wrześniu.

P. Co za własność pomienionego Cyrkułu Równonocnego upatruiesz?

O. Upatruję tę, iż dzieli Kulę Ziemną na dwie równe części Połnocną y Południową.

P. Na wiele części dzieli się Cyrkuł Równonocny?

Wnonocny to jest Æquator, iako też y inne Cyrkuły?

O. Dzieli się Æquator y inne Cyrkuły na 360. części, które się pospolicie zowią gradami.

P. Wiele wynosi ieden Æquatora gradus?

O. Wynosi 15. mil Niemieckich, a mila Niemiecka zabiera czasu godzinę y 40. minut. Zaczyn według Komputu mamy mil Niemieckich w około Ziemi 5400.

P. Coto jest Ekliptyka?

O. Jest to także ieden z większych Cyrkułów, leży na tey Karcie pod znaczkami liter: *e. f. g. h.* mało co do Ziemiopisłwa należy, szczególnie tylko do zrozumienia odwrotnych Cyrkułów czyli Tropików służy. Imię tego Cyrkułu wzięte jest od słowa *Ecclipsis* Zaćmienie; ponieważ na nim zaćmienia Słońca y Księżycy przypadaia.

P. Ktore to są Meridiani, czyli Południowe linie na Kuli Ziemney xryfowane?

O. Są to także wielkie Cyrkuły przechodzące przez Polos, albo Bieguny świata z iedney y z drugiey strony, przecinaiają na krzyż Równonocny Cyrkuł czyli Æquatora, y otaczaiają Kulę Ziemną w około, patrz go na Karcie pod literami *a. b.*

P.

P. Dla czego nazywają się Cyrkuły Południowe?

O. Dla tego, iż gdy Słońce przyjdzie na ten Cyrkuł y stanie na linii Południowej, wszyscy wciąż ludzie od wierzchu aż do spodu Ziemi, na niey mieszkający, mają Południe iedneyże godziny: a przeciwnym sposobem z drugiey strony pod połową tegoż samego Cyrkułu, czyli linii Północney poł obęczu zostający obywatele, mają północ.

P. Ktore to są Cyrkuły Równoodległe, czyli Paralelle, y dla czego tak się nazywają?

O. Są to Cyrkuły mnieyże, dla tego nazwane Paralelle, iż od *Æquatora* czyli Równocney Linii w iednakowej wśzędzie od siebie odległości są na Globie zryfowane. Otaczają iako obęcz całą Kulę Ziemi, ale ją przecinają na dwie nierowne części, y co raz bardziey, czy to ku wierzchowi, czy ku spodowi idąc zmniejszają się.

P. Ktore to Cyrkuły nazywają się Tropici albo odwrotne?

O. Są to dwa Cyrkuły mnieyze, iednakowo iak ieden tak y drugi odległe od *Æquatora* na 23. gradusow y 29. minut.

P. Zkąd to nazwiško Tropici albo Odwrotne wzięte?

O.

O. Ztąd , iż gdy Słońce przyjdzie do nich , iuż ani wyżej postąpić ani niżej spuścić się nie może , ale na odwrot cofnąwszy się ustawicznie między temi dwoma liniami , iakoby między granicami krąży , albo się spuszczaiąc , albo się podnosząc . Przeto w Kraiach między Tropikami położonych , dwa kroć na rok Słońce goruie .

P. Czym się różnią między sobą pomienne Tropici ?

O. Tym , iż ieden jest ku Połnocy , zmierzający ku Biegunowi Połnocnemu , przeto nazywa się Połnocny , albo pospoliciey *Tropicus Cancri i. k.* A drugi z drugiey strony *Æquator* Południowy zmierzający ku Biegunowi Południowemu , zowie się *Tropicus Capricorni* , znaczony literami : *l. m.* Te terminy *Cancri* Raka , *Capricorni* Koziorożca , wzięte są od Konstellacyi Raka , Koziorożca ; przez ktore te dwa odwrotne Cyrkuły przechodzą .

P. Iak daleko ieden Tropicus jest odległy od drugiego ?

O. Wyżej powiedziałem iż tak ieden , iako y drugi odległy jest od *Æquator* na 23 gradusow y coś ieszcze a za tym ieden od drugiego leży na 47. gradusow .

P. Ktore to są Cyrkuły Biegunowe ?

O.

O. Są to dwa z pomniejszych Cyrkułow znaczne literami : *n. o. p. q.* z których jeden z wierzchu otacza część Południową Kuli Ziemney, a drugi ze spodu Południową.

P. Jak odległe są te Cyrkuty od swoich Biegunow które okrążają?

O. Każdy z nich od swego Bieguna którego okrąża, odległy jest na 23. gradusy, y poł.

P. Na co się zdadzą Cyrkuty Biegunowe?

O. Na to, aby nam okryślały dwa mieysca na okrągu Ziemi nayosobliwsze: to jest te na których przez poł roku dzień, a przez poł roku noc na przemiany bywa.

P. Co naybardziejzie uważać potrzeba w podziale Matematycznym Kuli Ziemney?

O. Uważać należy szerokość y długość tak samego Globu, iako rozmaitych na nim części y mieysc wyrażonych. Y dla tego to umyślnie różne Cyrkuty na Kuli Ziemney zryfowane są, abyśmy po nich mogli miarkować długość y szerokość mieysc.

P. Które to są Cyrkuty umyślnie do tego służące?

O. Są te: Linia Rownonocna albo *Æquator*; Rowno odległe linie, czyli *Parallela*, y Południowe czyli *Meridiani*,

P-

Bibl. Jag.

*P. Jak się ma brać szerokość Kuli Ziemi-
mney ?*

O. Brać się powinna od iednego do drugiego Polu., czyli Bieguna świata ; początek szerokości zaczynać rachować od *Æquatora* z iedney y z drugiey strony, to iest od *Æquatora* ku Połnocy, y znowu od *Equatora* ku Południowi.

*P. Jak się ma brać szerokość iakiegokol-
wiek mieysca?*

O. Ma się brać tak, iaki iest przeciąg od *Æquatora* do tego mieysca ktorego szukam, to iest szerokości początek bierze się od *Æquatora*, a ciągnie się aż do tego mieysca, ktorego odległości szukam, a to tak z strony Połnocney iako y Południowej.

P. Dwoista więc będzie szerokość ?

O. Tak iest: Szerokość Połnocna, y szerokość Południowa. Połnocna iest, kiedy od *Æquatora* bierzemy początek, a ciągniemy ku Połnocy; a Południowa iest, gdy od tegoż *Æquatora* mierzymy ku Południowi.

*P. Wytuszcz proszę łatwiej też same
trudność?*

O. Widzisz, naprzykład, Paralellę, czyli Rownoodległą linią pod liczbą 30. nie spuszcza ją z pamięci y oka; rachuy potym porządek liczby, począwszy od *Æquatora* mierząc ku Poł-

B

nocy

nocy do przerzeczoney Paraleli y liczby; a ta ci pokaże szerokość miejsca. Wyraźniefy iefzcze mówię: znajdujące się iakie miejsce, naprzykład, miasto, gora, jezioro, na tey Paraleli, która ciągnie się przez liczbę 30tą, ma szerokości Połnocney 30. gradufow. Toż famo rozumieć się y zachować powinno z drugiey ftrony na przeciwko pod *Æquatorem*, idąc ku Południowi. Naprzykład: Prowincya, Kray, miasteczko &c. leżąca pod linią Paralelą która w poprzek liczbę 30tą przecina, ma szerokości południowej gradufow 30.

P. Czemu ten wymiar szerokości nazywa się niekiedy Niebieskim?

O. Ponieważ odległość miejsc na Ziemi od *Æquatora*, komputuie się według wymiaru Matematycznego na Niebie, to iest według różney Kontellacyi y Planet w biegu korespondujących miejscom ziemskim.

P. Co to iest Długość, y iak się brać powinna na Kuli Ziemney.

O. Jest to wymiar miejsca na *Æquatorze*. Brać się zaś powinien wymiar długości od pierwszey Południowej linii; która na Mappie znaczy się literami: *r. s. t. u.* wciąż idąc ku prawey ręce, to iest ku Wschodowi, aż poki do teyże samey nie przydziesz linii z kądś wyszedł, to iest do pierwszego Merydiana.

P.

P. Któryż jest pierwszy Meridian na tey y na innych Mappach?

O. Jdzie to według upodobania Geografow. Tak Geografowie Francuscy stosując się do woli Ludwika XIII. swego Krola, naznaczają pierwszą linią Południową przez Wysep nazwany *Ter*, albo *Terro*, iednym z Wysep Kanaryjskich na zachod Europy leżących. Geografowie Hollenderscy, pierwszą linią południową ciągną przez wysep *Pic, de Tanariffe*: to jest dwoma gradusami od Francuskiey odległą. Inni prowadzą przez Paryż, inisi przez Londyn. Pospoliciey iednak przez wysep pomieniony *Ter*.

P. Co to jest długość miejsca iakiego?

O. Nic innego nie jest, tylko odległość naprzykład Kraiu, miasta, rzeki, gory &c. od pierwszey linii Południowey, czyli ku Wschodowi, czyli ku Zachodowi.

P. Taką rzeczą, dwoista będzie Długość?

O. Nie, bo długość nie inaczey się rachuje, tylko począwszy od pierwszego Merydiana y pierwszego iego gradusu, aż do trzechsetnego sześćdziesiątego, obracając według porządku Kulę Ziemną.

P. Na co się jeszcze zdadzą Cyrkuły w ośmiu Biegunow albo Polarne, y Tropici?

O. Na to, aby dzieląc Kulę Ziemią na pięć części, pokazywały nam w każdej części rozmaity gatunek powietrza, co się pospolicie u Geografow nazywa *Zona* albo *Clima*.

P. Powiedz nazwiska ich?

O. Jedna nazywa się *Gorąca*. Dwie nazywają się *umiarkowane*. Dwie inne zowią się: *Zimne*, albo *Lodowate*.

P. Gdzie jest *Zona Torrida*, czyli *Gatunek powietrza gorący*?

O. *Zona Torrida* zamyka się między dwoma odwrotnemi Cyrcułami *Raka* y *Koziorozca*; wposzrod tego placu ciągnie się linia *Równonocna* czyli *Æquator*.

P. Gdzie są *Gatunki powietrza Umiarkowane*, albo *Zonæ Temperatæ*?

O. Są te mieysca, ktore z iedney strony zamykają się Cyrcułem odwrotnym, czyli *Tropikiem*; a z drugiey Cyrcułem *Biegunowym*: a to tak, ku *Północy* idąc od *Æquatora*, iako ku *Półdniowi* od tegoż zniżając się *Æquatora*.

P. Gdzie są *Zimne powietrza Gatunki*, czyli *po łacinie Zonæ Frigidæ*?

O. Na samę *Północ*, w stronie nazwanej *Polus Arcticus*, albo *Biegun Północny*: y z przeciwney strony nazwanej *Polus Antarcticus*.

al-

albo Biegun naprzeciwko pierwszego. Mieysca te niewypowiedziane zimne, są okrążone Cyrkulami Biegunowemi *Polaes* nazwanemi, z wierżchu y ze sponu Kuli Ziemney położone.

P. Takowy podział Kuli Ziemney na różne Zony czyli Gatunki powietrza, jest-li w samey rzeczy taki, w niczym nieustępujący?

O. Nie wszędzie, ale w posrodku najbardziej każdej Zony, własność powietrza taka, iakąśmy opisać wydaie się. Naprzykład w *Górcey*, nayprawdziwiey w posrodku, to jest, pod samym *Æquatore* nieznośny panuie upał. w *Ziemney*, niewypowiedziane zimno na samym wierżchu Kuli Ziemney, y ze sponu: w *Utemperowanej*, nayumiarkowańsze jest powietrze w szrednich Krainach, gdzie ani zbyt cznego gorąca, ani zbyt cznego nie znają zimna.

P. Czemuż to tak?

O. Bo stykające się granice rozmaitych gatunkow powietrza, mało się co, albo nic od siebie nie różnią.

P. Czyli te wszystkie punkta, Cyrkuly linie &c. o ktorychśmy dotąd mówili, y które na tey Mappie wyrażone, dają się widzieć, w samey rzeczy na Ziemi znajdują się?

O. Nie: ale w tey mierze imaginacyi naszej pozwalając, wystawiamy ie sobie iakby by-

ły na Ziemi, rysujemy je na Mappie Kuli Ziemi: a to umyślnie dla łatwiejszego y bardziej do reguł Matematycznych stosującego się opisania pozycyi mieysc, Kraiow, miast &c.

P. Oprocz Matematycznego, czyli jest naturalny iaki caley Kuli Ziemi podział?

O. Jest, a ten właściwie nazywa się podziałem Ziemiopisnym, czyli Geograficznym. Dzieli on całą Kulę Ziemi, na Ziemię y wody.

P. Jak się dzieli Ziemia generalnie?

O. Dzieli się na cztery pryncypalne części. Pierwsza nazywa się Europa, pod znaczkim tym I. druga Asia II. trzecia Afrika. III. Czwarta Ameryka IV..

P. Te części miały inne nazwiska?

O. Miał, Pierwsze trzy ktore są wyrażone na iedney połowie okręgu czyli na Hemispherium A. nazywa się: Stary świat: czwarta zaś część, ktora całe drugie zabiera Hemispherium B. zowie się: nowy świat; ponieważ dopiero pół-trzecią lat będzie iako ią Europeyzykowie wynaleźli.

P. A czy jest więcej Kraiow na świecie, ktore w wyrażonych czterech częściach ziemi bynajmniej nie zamykają się?

O.


O. Jest zapewne więcej, iako to: na Północ pod samym Biegunem nazwanym Arcticus: patrz: pod liczbą 5. tudzież na Południe z przeciwney strony położone, pod samym Biegunem nazwanym Antarcticus, Kraie, iako y wyspy na morzu Południowym tu y owdzie leżące, patrz pod liczbą 6. Nazywają się takowe Kraie Niewiadome, generalnym terminem Kraie Północne, albo Ziemie Arktyczne: albo Kraie Południowe albo Ziemie Antarktyczne.

P. *Jaki jest podział rozlanych po całej Ziemi wód?*

O. Ten podział na rozmaitych nazwiskach zasądza się: iako to, pod znaczkiem

- a. Nazywa się: Ocean Zachodni, albo Morze Atlantyckie, rozciąga się na zachod Europy y Afryki. pod znaczkiem.
- b. Ocean Południowy, albo Morze Murzyńskie przy brzegach Afryki idąc ku Południowi.
- c. Znaczy morze Indyjskie rozciągające się na wschod Afryki, y na południe Azji.
- d. Morze Lodowate na samą Północ wylewające się.
- e. Morze Niemieckie, które się także Północnym zowie.
- f. Morze Wfrzodziemne.
- g. Znaczy Ocean Północny.
- h. Obszerne Morze Południowe między Azją y Ameryką, inaczej nazwane Spokoyne.

ROZ.



ROZDZIAŁ II.

W KTORYM SIĘ EXPLIKUJE DRUGA KARTA GEOGRAFICZNA.

P. K Tora część świata wyraża ta druga Karta?

O. Europę, najmniejszą z pomiędzy czterech Części, ale najsłodszy i najmocniejszą.

P. Wiele jest kształtów rządu, według których Państwa Europejskie rządzą się?

O. Jest ich pięć.

DESPOTYCZNY,
MONARCHICZNY,
ARYSTOKRATYCZNY,
DEMOKRATYCZNY,
Y SKŁADANY.

P. Co to jest rząd Despotyczny?

O. Jest ten, gdzie wola Monarchy jest prawem: Taki Rząd w Turczach, w Moskwie.

P. Co to jest Monarchiczny?

O. Jest ten gdzie Monarcha rządzi sam, ale według przepisu praw; iako to we Francyi, Hiszpanii &c.

P.

⊕

A

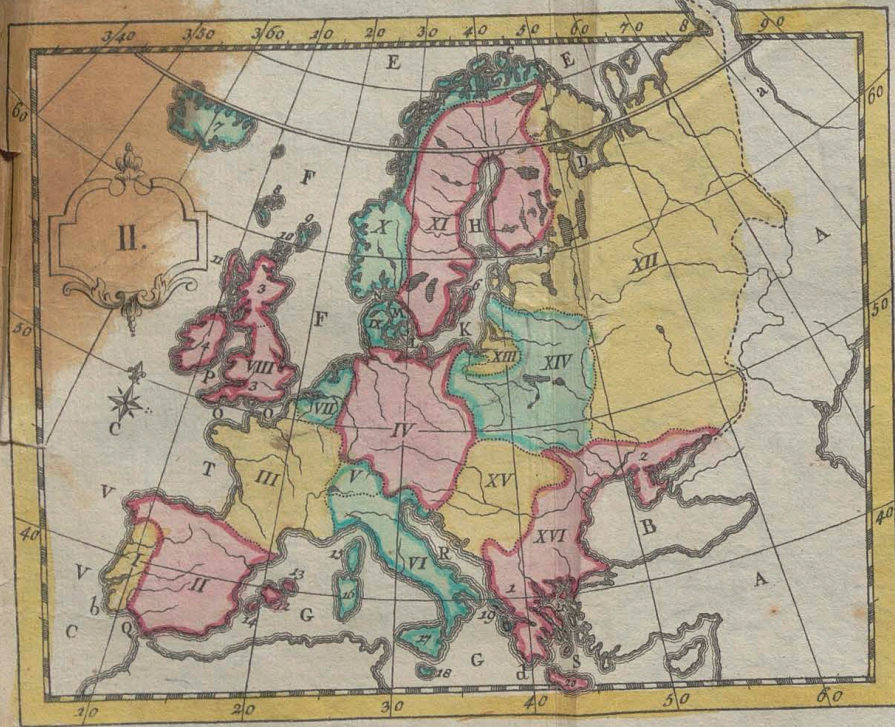
ta

zy

o-

e-

BIBLIOTEKA
UNIVERSITATIS
MAGELL
CRACOVENSIS



Kolo Geograf.
w Krakowie

P. Co to jest Rząd Arystokratyczny?

O. Jest ten gdzie Zwierzchność y rządy są w ręku Szlachty ; iako w Rzeczypospolitey Weneckiej.

P. Co to jest Rząd Demokratyczny?

O. Jest ten, gdy Pospolstwo powierza rządy wybranym z pomiędzy siebie mężom; iako to w Szwaycarach, gdzie, można mówić, iż pospolstwo rządzi przez wybrany Magistrat, któremu się poddaie.

P. Na ostatek corozumiesz przez Rząd składany?

O. Rozumiem ten który się z różnych pomienionych kształtów rządzenia składa: iako to u nas w Polsce składa się rząd z Monarchicznego y Arystokratycznego. W Anglii z Monarchicznego, Arystokratycznego, y Demokratycznego; toż samo w Szwecyi. W Rzeczypospolitey Hollenderskiej, z Arystokratycznego y Demokrat:

P. Który jest kształt rządu najlepszego?

O. To pytanie nie tak do Geografii, iako do Polityki należy, y ta kwestya przytrudna jest do wyluszczenia. To tylko można mówić, że Rząd Despotyczny najgorszy jest ze wszystkich.

P.

P. Jak się dzieli Europa?

O. Dzieli się na szesnście pryncypalniejszych Kraiow, które na Mappie Kościelnej liczbą są oznaczone, iako to:

- I.* Królestwo PORTUGALSKIE.
- II.* Królestwo HISZPANSKIE.
- III.* Królestwo FRANCUSKIE.
- IV.* Cesarstwo czyli Państwo RZYMSKO-NIEMIECKIE.
- V.* Rzeczpospolita SZWAYCARSKA.
- VI.* WŁOCHY zamykające w sobie wiele Xięstw udzielnych.
- VII.* NIDERLAND dzielący się na Austriacki, y Rzeczpospolitę Hollenderską.
- VIII.* Królestwo W. BRITANNII zawierające w sobie trzy inne Królestwa.
- IX.* Królestwo DUNSKIE.
- X.* NORWEGIA należy do Króla Duńskiego.
- XI.* Królestwo SZWEDZKIE.
- XII.* Cesarstwo MOSKIEWSKIE, czyli Państwo ROSSYISKIE.
- XIII.* Królestwo PRUSKIE.
- XIV.* Królestwo POLSKIE.
- XV.* Królestwo WĘGIERSKIE.
- XVI.* TURCYA EUROPEYSKA, to jest: część Państwa Tureckiego w Europie zamykająca w sobie
- XVII.* GRECYA, y

2. TARTARYĄ EUROPEYSKĄ, nazwaną
pospolicie Mnieyszą.

P. Co to jest Wyspa?

O. Jest Ziemia w około wodą oblana.

P. Co to jest Potwyssep?

O. Jest to kawał Ziemi prawie ze wszech
stron oblany wodą, z iedney tylko stro-
ny stykający się z innym rozciągłym Kraiem.

*P. Ktore są znaczniejszye Wyspy w Eu-
ropie?*

O. Są te znaczne liczbami:

3. Wielka Brytannia, ktorey południowa
część nazywa się Anglią, północna
Szkocyą.
4. Irlandia albo Hibernia ma tytuł Krole-
stwa, należy do W. Brytannii.
5. Zelandia w Danii, blisko niey Fionia.
6. Wyspy Gotland nazwane, należące do
Szwecyi.
7. Islandya, należąca do Krola Duńskiego.
8. Wyspy de Fer, także Duńskie.
9. Szotland Szkockie.
10. Orkady także Szkockie.
11. Wyspy de l'Ouest czyli nazwane Za-
chodnie albo Hebrydy, albo Wester-
ny, także do Szkocyi należą.
12. Majorka należy do Hiszpanii.

13. Minorka, należy do Anglii.
14. Jwika należy do Hiszpanii.
15. Korsyka miała niegdys tytuł Krolestwa, należała do Rzeczypospolitey Genueńskiej, ale obywatele wyspu tego Malkontenci z rządow Genueńskich wszelkimi siłami od niey oderwać się od kilkudziesiat lat za powodem Pao-li swego Generała usiłowali, aby się na wolną y udzielną Rzeczpospolitę wybić mogli, ale zaprzędani od tychże swoich niedawnemi czasy Pryncypalów Koronie Francuskiej, oprzeć się iey znacznemu woysku, ktore na podbicie tego wyspu wysłała, nie mogli, y tak w rękę Francuzow zostali.
16. Sardynia ma tytuł Krolestwa.
17. Krolestwo Sycyliyskie.
18. Malta należąca do Kawalerow Maltańskich.
19. Korfu należąca do Wenetow.
20. Kandya przed tym zwana Kretą, niegdys udzielnym Krolestwem, a teraz należy do Turek.
21. Negrepont, iako y inne wyspy na archipelagu należy także do Turek.

P. *Jakie są granice Europy?*

O. Europa ma na wschod:

A.

- A. Azyą, od ktorey dwoma rzekami Oby y Wolgą rozgranicza się, ma morze czarne.
- B. Na Zachod oblewa ją Morze Atlantyckie czyli Morze Zachodnie.
- C. Na Połnoc ma Morze Lodowate.
- D. Morze Białe.
- E. Morze Połnocne
- F. Na Południe Morze Wırzodziemne G.

P. Jak jest długa y szeroka Europa?

O. Europy wzdłuż począwszy od rzeki Oby a. aż do Kapu S. Wincentego w Portugalii b. rachuje się mil Niemieckich sześćset. Wszerz począwszy od Kapu Nord, albo Połnocnego c. aż do Kapu Matapan w Grecyi d. rachuje się czterysta mil Niemieckich.

P. Co to są Morza Europeyskie y ktore są?

O. Morza Europeyskie nazywają się te, ktore oblewają Kraie Europy wokoło. Są zaś te: Naprzod obszernie Morza o ktorychśmy zwyż mowili: potym pomniejszy morza, odnogi jego, y ciążniny morskie, iako to:

- H. Odnoga Botnii.
- I. Odnoga Finlandzka
- K. Morze Bałtyckie
- L. Ciężnina morska Sund.
- M. Odnoga Kategat.

N.

- N. Morze Skagen albo Szagerrak.
 O. Ciasnina nazwana La Manche, albo Kanał Brytannii.
 P. Morze Irlandzkie.
 Q. Ciasnina nazwana de Gibraltar.
 R. Odnoga Wenecka albo Morze Adryatyckie.
 S. Arcypelag, albo Morze Wschodnie, albo Morze Greckie.
 T. Morze mały Brytannii albo Akwilańskie.
 U. Morze Hiszpańskie.

P. Co to jest Odnoga, y co to jest Ciasnina morska, albo Przesmyk, o których dopiero namięnites?

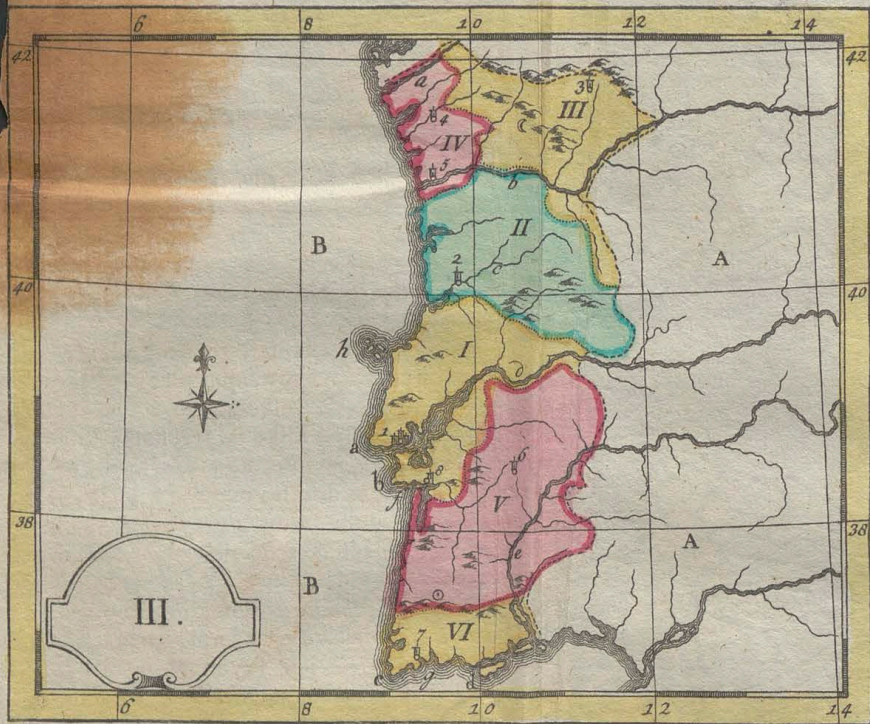
O. Odnoga Morska nazywa się tam, gdzie morze wchodzi iak korytem w Kray, który go ze wśzech stron otacza oprócz tey tylko którą weń wpływa, tak iak widzisz odnogę Wenecką, y inne. Ciasnina albo Przesmyk nazywa się to miejsce, którędy iakoby ciasnemi drzwiami Morze do morza przechodzi, tak naprzykład Gibraltar, Sund &c.



Ka-
ry-
al-
n-
i-
a-
y-
-
a-
-
d

Kolo Geografom
St. U. J.
w. Krakowa

W. V. J. J. J. J.
G. G. G. G. G. G.



III.

ROZDZIAŁ III.

W KTORYM EXPLIKUJE SIĘ TRZECIA KARTA GEOGRAFII.

P. CO za Kray Europeyski ta trzecia Karta wyraża?

O. Krolestwo Portugalskie.

P. Jakie powietrze czyli Klima tego Krolestwa, iaka natura ludzi, iaka Religia, y iaki w nim Rząd?

O. Portugalia jest to Kray ciepły, piękny, bogaty, urodzajny, obfitujący w to wszystko, cokolwiek do rolkofszonego życia należy, lecz przez częste, od kilku lat trzęsienia Ziemi nieco spustoszone: Znajdują się w nim kruszce złote, srebrne, kamienie drogie, marmury białe, Jaspisy &c. Lud jest polerowny, przyjemny, oszczędny, lubiący jednak wspaniałość z okazałością. Są przy tym hardzi, mściwi, tetryczni, skryci. Religii są Katolickiej Rzymskiej, Dyfzydentow żadnych to Krolestwo nie cierpi, mają u siebie na to Inkwizycyą, to jest Trybunał na utrzymanie Religii Katolickiej z rygórem y karą na tych wszystkich którzyby przeciwko niej co czynili, mowili, albo pisali. Rząd tego Państwa a jest Monarchiczny y Dziedziczny nawet synowie naturalni, gdyby Familia w potomkach prawego łóza
uła.

ustala, mogą Tron Portugalski dziedziczyć. To Krolestwo niegdyś było przez sześćdziesiąt lat przyłączone do Korony Hiszpańskiej, ale już od sta lat iak oderwało się y jest sobie udzielne.

P. Iak się dzieli Portugalia?

O. Dzieli się na 6. Prowincyi, z których jedna ma tytuł Krolestwa, są zaś te:

- I. ESTREMADURA.
- II. BEIRA.
- III. TRA LOS MONTES.
- IV. ENTRE DURO & MINHO.
- V. ALENTEIO.
- VI. ALGARWIA Rrolestwo.

P. Ktore są znaczniejszye miasta w Portugalii?

O. Te są pod liczbą :

1. Lisbona Stołeczne Estremadury y całego Krolestwa miasto : pod liczbą
2. Koimbra Stołeczne w Beirze : pod liczbą
3. Braganca Stołeczne w Tra-los-montes.
4. Braga, y
5. Porto pryncypalniejszye w Entre Minho & Duro.
6. Evora Stołeczne w Alentejo.
7. Lagos Stołeczne Krolestwa Algarwii.
8. Setubal miasto znaczne y bardzo handlowne w Estremadurze.

P.

P. Ktore są rzeki znaczniejszye w Portugalii?

O. Są te pięć:

a Minho.

b Duro.

c Mondego.

d Tago.

e Gwadiana.

P. Są jakie Gory w Portugalii ?

O. Są pod znakiem. ☉ *Sierra* czyli *Góra Kaldetraon*, dzieląca Prowincyę Alentejo od Krolestwa Algarwii. Pod znakiem.

☾ *Sierra Amarao* leżąca w Prowincyi Tralos-Montes.

P. Co to jest Kap, y wiele ich jest w Portugalii?

O. Kap znaczy Górę albo Skalę wiszącą nad Morzem, takich Kapow znaczniejszych cztery rachuje się w Portugalii, to jest:

a Kap Roxent na północ rzeki Tagu wpadającego do morza.

b Kap Espichel na południe teyże rzeki leży.

c Kap S. Wincentego w Algarwii.

d. Kap S. Maryi także w Algarwii znajduje się.

P. Co to jest Bey y wiele ich jest w Portugalii ?

C

O.

O. Bey jest to mała odnoga morska z tą różnicą od odnogi wielkiej Morskiej, iż Bey przy wniściu swoim jest wąższy, a daley wpły-wając y rozlewając się między brzegami Kraiu jest obszerniejszy, y do takich mieysc naybеспе-chniey okręty zawiiają. Są zaś te znakomitsze w Portugalii

f. Bey de Setubal.

g. Bey de Lagos.

P. Czy są iakie wyspy w tym Kraiu?

O. Są cztery nazwane Barlengues. h.

P. Ktore są Granice Portugalii?

O. Portugalia na Wschod graniczy

A. z Hiszpanią.

B. Na Zachod y Południe oblewa ją


B. Morze Hiszpańskie ktore jest częstką O-ceanu Atlantyckiego.

Na Połnoc graniczy

C. z Gallicyą Prowincyą Hiszpańską.

P. Iak długa y szeroka jest Portugalia?

O. Biorąc od Wschodu do Zachodu dłu-ga jest na 35 mil Niemieckich. Szeroka biorąc od Połnocy do Południa więcey iak na ośmdzie-fiat mil Niemieckich.

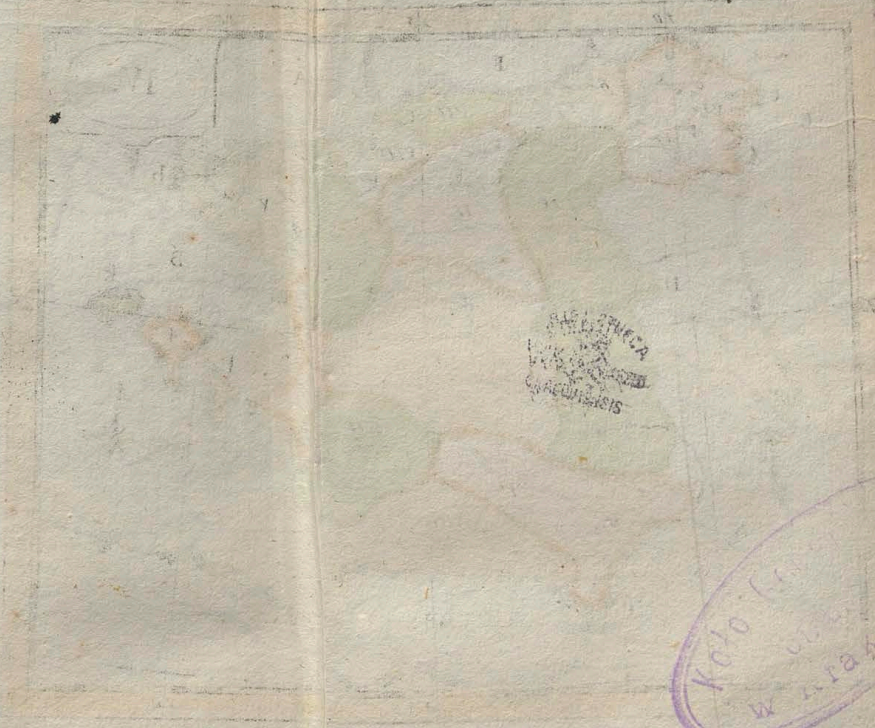


ka z ta
iż Bey
wply-
Kraiu
espie-
mitsze

2
h.

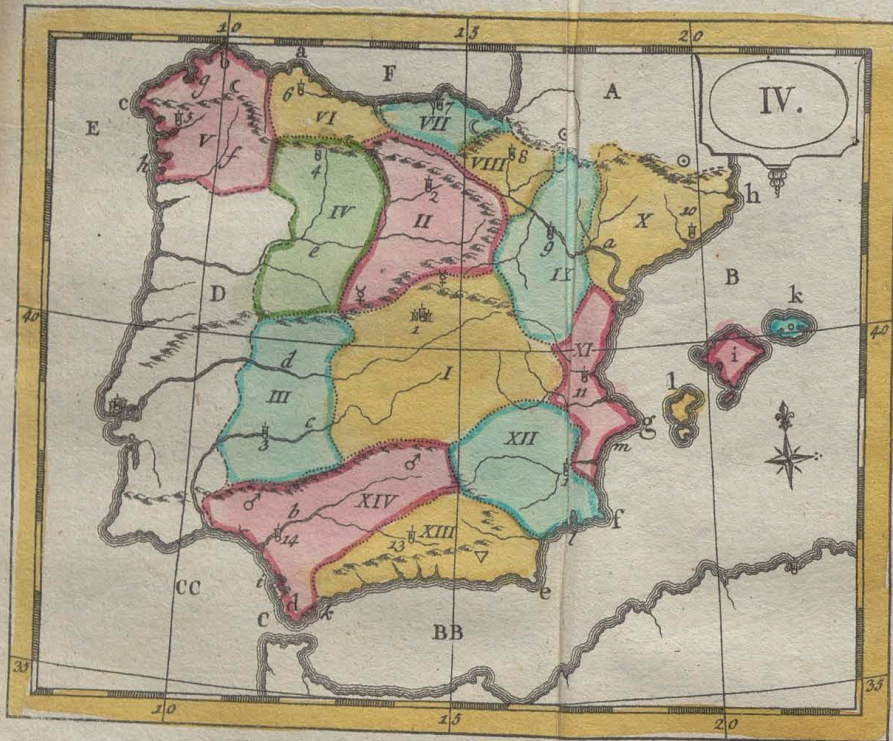
0-

2
dłu-
orac
zie-



WYSTAWA
WARSZAWA
1893

Koto (m)
w niat...




 ROZDZIAŁ IV.

W KTORYM EXPLIKUJE SIĘ CZWAR-
TA MAPPA GEOGRAFICZNA.

P. Iaką częśćkę Europy ta Mapa IV.
pokazuje?

O. Hiszpanią.

P. Co za natura Kraju Hiszpańskiego,
iaki Rząd, Religia, y przymioty Obywatelów?

O. Suchość gruntu przy upale słoń-
cznym czyni ziemię nie bardzo żyzną, y ta ie-
szcze dla nieludności, nie może bydź należycie
uprawną: powietrze ciepłe, zdrowe, y czyste
panuje, przeto wszystkie w nim owoce, zboża
zwierzyna, bydło są wysmienite. Rząd jest Monar-
chiczny y dziedziczny: ieśliby Familia panująca
w Linii męskiej ustała, spada sukcesya na linię
Białogłowską. Krol Hiszpański we wszystkich
czterech częściach świata ma sobie podległe
Kraie, przeto można mowić, że w Państwie ie-
go nigdy słońce nie zachodzi. To Krolestwo
jest Religii Katolickiey Rzymskiey, żadnych od-
szczepieńców od Kościoła Katolickiego cierpieć
nie może, ma u siebie S. Inkwizycyą na zniszcze-
nie herezyi y zgorżenia. Hiszpanów pospolicie

maią za dumnych y pysznych, przyznać im iednak potrzeba, że są trzyźwi, oszczędni, przeczorni, cierpliwi w nieszczęściu. Powaga Hiszpańka w przysłowie pozła.

P. Iaki jest podział Hiszpanii?

O. Podział Hiszpanii jest na czternaście Prowincyi, ktore prawie wszystkie mają tytuł Krolestw, są zaś te pod Numerem.

I. NOWA KASTYLIA, ktora jest we frzodku prawie Hiszpanii y ma tytuł Krolestwa.

II. STARA KASTYLIA Krolest:

III. ESTREMADURA.

IV. Krolestwo LEGIONU.

V. Krolestwo GALLICYI.

VI. ASTURYA.

VII. BSKAIA.

VIII. Krolestwo NAWARRY.

IX. Krolestwo ARAGONII.

X. Xięstwo KATALONII.

XI. Krolestwo WALENCYI.

XII. Krolestwo MURCYI.

XIII. Krolest: GRENADY.

XIV. Krolestwo ANDALUZYI.

P. Ktore są miasta znaczniejszye w Hiszpanii?

O.

- O. Są te: pod liczbą
1. Madryd Stołeczne Kastylii y całej Hiszpanii.
 2. Burgos Stoł: Starey Kastylii.
 3. Meryda Stoł: Estremadury.
 4. Legio Stołecz: Krolestwa tegoż imienia.
 5. Kompostella albo S. Jago Stoł: Gallicyi.
 6. Owiedo Stoł: Asturyi.
 7. Bilbao Stoł: Biskaii.
 8. Pampeluna Stoł: Nawarry.
 9. Saragossa Stoł: Aragonii.
 10. Barcellona Stoł: Katalonii.
 11. Walencya Stoł: Krolestwa tegoż imienia.
 12. Murcyja Stoł: także swego.
 13. Grenada w tąż.
 14. Sewilla Stoł: Andaluzyi.

P. Ktore są znaczniysze rzeki w Hiszpanii?

O. Te są sześć:

- a. Jber który się poczyna na granicach Starey Kastylii, płynie przez Aragonią, Katalonią, y wpada w morze Szrodziemne.
- b. Gwadalkwiwir wypada z gor, ktore są na południe Nowey Kastylii, dzieli Andaluzyą na dwie części prawie równe, y wpada w Ocean Atlantycki.

- c. Gwadiana zaczyna się w jeziorze tegoż imienia nie daleko Kalatrawy w Nowey Kastylii.
- d. Tagus zaczyna się na gorach ktore dzielą Aragonią od Nowey Kastylii, znajdując się w piaszczach tey rzeki proszki złote.
- e. Duro, zaczyna się w starey Kastylii, idzie przez Portugalią y wpada w Ocean.
- f. Minho zaczyna się w Gallicyi zarywa Portugalię y także wpada w Ocean.

P. Ktore są gory znaczniejszye w Hiszpanii?

O. Są te:

- ⊙. Pirenejskie ktore dzielą Hiszpanią od Francyi.
- C. Santillany ktore wzdłuż na Północ w tym Kraiu rozciągają się.
- ♂. Sierra czyli gora Morena na granicach Andaluzyi.
- ♀. Sierra czyli gora Urbion ktora prawie po frzodku jest Hiszpanii.
- △. Gora Nawada na pograniczu Grenady leżąca.

P. Ktore są Kapry y Beye znaczniejszye w Hiszpanii?

O.

O. Są te:

- a. Kap Pinas.
- b. Kap Ortegal.
- c. Kap Finisterre.
- d. Kap Trafalgar.
- e. Kap Gates.
- f. Kap Palos.
- g. Kap Martin.
- h. Kap Kreufe.

Beye są te naywiększe:

- g. Bey Karoń.
- h. Bey Wigos.
- i. Bey Kadix.
- k. Bey Gibraltar.
- l. Bey Kartagena.
- m. Bey Alikant.

P. Ktore są wyspy na morzu Wszrodziemnym należące do Hiszpanii, albo ktore przed tym do niey należały?

O. Są te:

- i. Majorka.
- k. Minorka.
- l. Ywika.

Majorka należy do Hiszpanii, grunta iey bardzo żyzne są.

Minorka należała pierwey do Hiszpanii. potym do Anglii, od ktorey Francuzi wydarli nie da-

dawnemi czasy, ale znowu Anglikom dostała się y dotąd w ich rękę zostaie.

Jwika należy do Hiszpanii, to w niey iest ofobliwza, że węzow ani żadnych iadowitych bestyi niema: a przeciwnym sposobem w Formenterze wyspie na południe Jwiki przylegley, pełno iest iadowitego gadu dla czego ten wyssep żadnych nie ma mieszkańcow.

P. Ktore są granice Hiszpanii?


- O. Te: Na Wschod Hiszpania ma
- A. Francją y
 - B. Morze Wsrzodziemne.
 - BB. Na Południe część Morza Wsrzodziemnego.
 - C. Nie daleko Ciaśniny morskiej Gibraltar, iako y samę też Ciaśninę de Gibraltar. y
 - CC. Część Morza Hiszpańskiego.
 - D. Na Zachod Krolestwo Portugalskie y
 - E. Morze Hiszpańskie czyli część Oceanu Atlantyckiego.
 - F. Na Północ Morze Biskaii.

P. Iaka iest długość y szerokość Krolestwa Hiszpańskiego?

O.

O. Jego długość począwszy od Kapu Kreuze *h.* aż do Kapu Finisterre *c.* toiest od Wschodu do Zachodu wynosi około sto trzydzieści mil Niemieckich. Szerokość, to iest od Połnocy do Południa, począwszy od Kapu Ortegala *b.* aż do Kapu Trafalgar *d.* wynosi na sto dwadzieścia mil Niemieckich.





ROZDZIAŁ V.

W KTORYM EXPLIKUJE SIĘ
PIĄTA MAPPA GEOGR:

P. Iaki Kray Europeyski ta V. wyraża
Mappa?

O. Krolestwo FRANCUSKIE iedno z nay-
większych y naypiękniejszych w tey części
Swiata.

P. Iaki Rząd, natura Kraiu, Religia,
y przymioty Obywatelow Francyi?

O. Rząd Monarchiczny y dziedziczny;
Sukcesyja iednak po mieczu tylko idzie. Prawo
nazwane *Lex Salica* nie pozwala Płci Biało-
głowskiej rządow y panowania: przeto Korona
Francuska nigdy nie spada na kądziel.

Kray ten leży w powietrzu utempero-
wanym, czystym, y zdrowym, iest urodzayny y
obfitujący w to wszystko cokolwiek do życia
ludzkiego iest potrzebnego: grunt iest rozmaity,
pagorkami, rowninami, lasami y rzekami iakoby
przeplatano okryty. Handel Francuzow rozcią-
ga się prawie po całym świecie: Słowem mo-
wiąc, we wszystko bogata iest Francya, oprócz
Kruszcow y przedniejszych Metallow.

za
ay-
ści

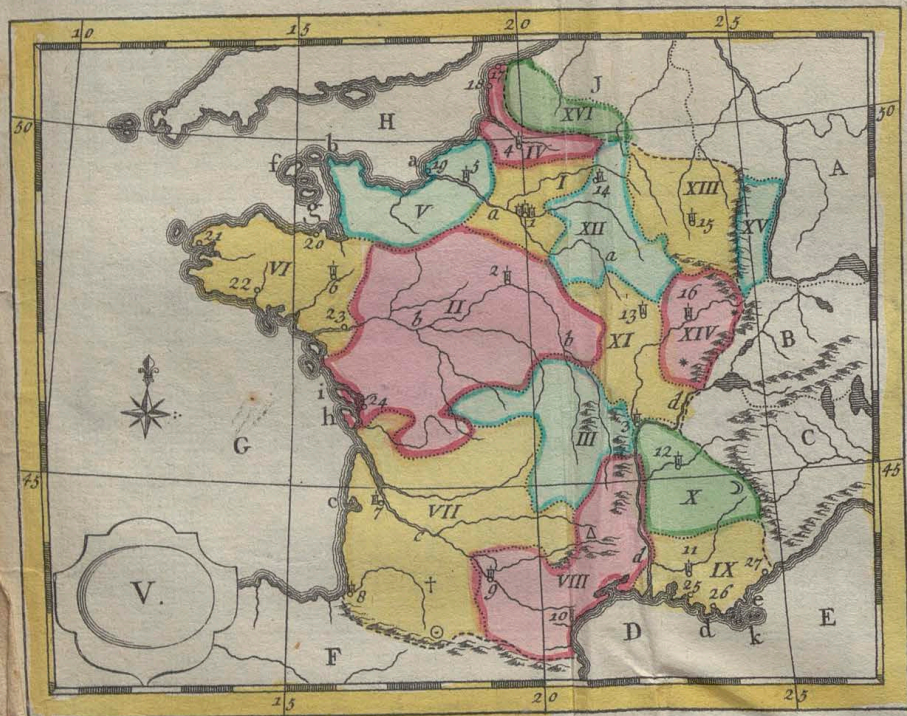
ia,

ny;
wo
lo-
ona

ro-
y
cia
ty,
by
ią-
no-
ocz

Koło Geografów
St. U. J.
w Krakowie





Sama Religia Katolicka Rzymska pod imieniem Kościoła Francuskiego w tym Krolestwie teraz panuje: bo Sekta Kalwińska przez sfałszowanie Edyktu Nanteńskiego dopiero za Ludwika XIV. z Kraiu wyrugowana jest, która była okazją domowych długich y krwawych wojen. Dla tego się zaś mowi Kościół Francuski, iż Duchowieństwo Francuskie wiele sobie ma nadanych osobliwszych od Stolicy Rzymskiej przywilejów, przy których się statecznie z wyznaniem y uznanowaniem Naywyższej Głowy Kościoła Katolickiego Biskupa Rzymskiego, utrzymuje.

Obywatele tego Kraiu są weseli, żartobliwi, w obcowaniu przyjemni, ludzcy: wesołość swoję nazywają naturalną żywością rozumu, ale ich śmiech ma to za lekkomyślność. U nich nauki, rzemieślnictwo, y sztuki Rycerskie kwitną, przeto nie zbywa u nich na ludziach uczonych, doskonałych rzemieślnikach, dowcipnych wynalazcach, odważnych żołnierzach, mimo iednak tego wszystkiego pospolicie im przypisują lekkość y niełtatek.

P. Jak się dzieli Francya?

O. Różnie się dzieli; my iednak, najlepszy jaki może być podział tu zachować zechcemy. Dzielemy ją nayprzod na dwanaście Prowincyi, które przedtym nazwane były Guberniami, do tych przyłączamy cztery nabyte

Pro-

Prowincje: przeto ogolem wszystkich rachue się
zfelnaście:

- I. WYSPA FRANCUSKA albo INSULA
FRANCLÉ.
- II. ORLEAN, AURELIANUM.
- III. LION, LUGDUNUM.
- IV. PIKARDIA.
- V. NORMANDIA.
- VI. MNIEYSZA BRYTANNIA.
- VII. GWIENNA albo AKWITANIA w
ktorey zamyka się GASCONIA pod
znakiem †.
- VIII. LANGUEDOCYA.
- IX. PROWANCIA.
- X. DELFINAT.
- XI. BURGUNDIA.
- XII. SZAMPANIA.
- XIII. LOTARYNGIA.
- XIV. FRANSZKONT niegdyś należał do
Hiszpanii.
- XV. ALSACYA niegdyś należąca do Niemiec
w ktorey STRASZBURG Stołeczne
Miaſto.
- XVI. BELGIUM FRANCUSKIE , czyli
FLANDRYA FRANCUSKA , w ktorey
Stołeczne miaſto ieſt Lil.

*Wyraź znaczniejszy lub Stołeczne miaſta
zwyż pomienionych Prowincyi?*

O. Są te:

1. Paryż Stołeczne całego Krolestwa y Prowincyi nazwaney Insula Francuska.
2. Orlean , Stołecz: Aurelianu.
3. Lion albo Lugdunum Stołeczne Prowincyi tegoż imienia.
4. Amiens Stoł: Pikardyi.
5. Rouen albo Rotomag Stoł: Normandii.
6. Rennes albo Rhedones Stoł: Małey Brytannii.
7. Bardo albo Burdegala Stoł: Akwitanii.
8. Bayon Stoł: Gaskonii.
9. Tulosa Stoł: wyższey Languedocy.
10. Narbona , Stoł: niższey Languedocy.
11. Aix albo *Aquæ Sextiæ* Stołec: Prowancyi.
12. Grenobl, albo Gratianopolis Stoł: Delphinatu.
13. Dizon, Stoł: Burgundii.
14. Reims Stoł: Szampanii.
15. Nanfi, Stoł: Lotaryngii.
16. Bezanfon Stoł: Franzkontu.
17. Kale, Miasto Portowe w Pikardyi.
18. Bulon, Miasto Portowe w Pikardyi.
19. Hauwr-de-gras Port w Normandyi.
20. Saint Malo, Port w Małey Brytannii.
21. Brest, Port w Brytan:
22. L'Orient Port: Brytan:
23. Nant, Port Brytan: także.

24. Roszel czyli Rupella Port w Onisium
Aunis.
25. Marsylia, Port w Prowancyi.
26. Tulon, Port także w Prowancyi.
27. Antibes, Port także w Prowancyi.

*P. Ktore są rzeki znaczniejsze w
Francyi?*

O. Te są:

- a. Sequana, la Seine.
b. Ligeris la Loire.
c. Garumna, la Garonne.
d. Rodan le Rhone.

P. Ktore są sławniejsze gory w Francyi?

O. Są te:

- ⊙. Gory Pirenejskie ktore dzielą Francją
od Hiszpanii.
☾. Alpes, ktore są między Francją y Wło-
chami.
△ Sewenny, albo les Cevennes, w Lan-
guedocyi.
* Gora Jura dzieląca Fraszkont od
Szwajcarow.

*P. Wiele się nayduie Kapow znaczniej-
szych w Francyi?*

O. Pieć, ktore się temi znaczą literami:

- a. Kap Antifer.

b.

- b. Kap la Hogue : obydwie te Kapy na północ Francyi znajdują się.
- c. Kap Feret, na Zachod Francyi.
- d. Kap Sicie, y
- e. Kap Taillat na Południe Francyi znajdują się.

P. Ktore są znaczniejsze wyspy w Francyi ?

O. Są te :

- f. Garnesey y
- g. Jerfey : obydwie na morzu la Manche nazwanym, znajdują się, y należą do Anglii, bogate są y handlowne.
- h. Oleron.
- i. Re.
- k. les Hieres, przy brzegach Prowancyi leżące należą do Francyi.

P. Jakie są Granice Francyi ?


O. Są te: Francya na Wschod.

- A. Graniczy z Niemcami, y Szwaycarami.
- B. y na Wschod letni z Włochami.
- C. Na Południe z Odnogą Morza Wfrzodziemnego.
- D. nazwaną Lugduńską, y
- E. Morze Wfrzodziemne : Na Zachod Letni graniczy z
- F. Hiszpanią, z Odnogą Morza Akwitańskiego.

G.

- G. Ktore jest częścią Oceanu Atlantyckiego.
 H. Na Północ ma morze la Manche.
 I. y Hollendry.

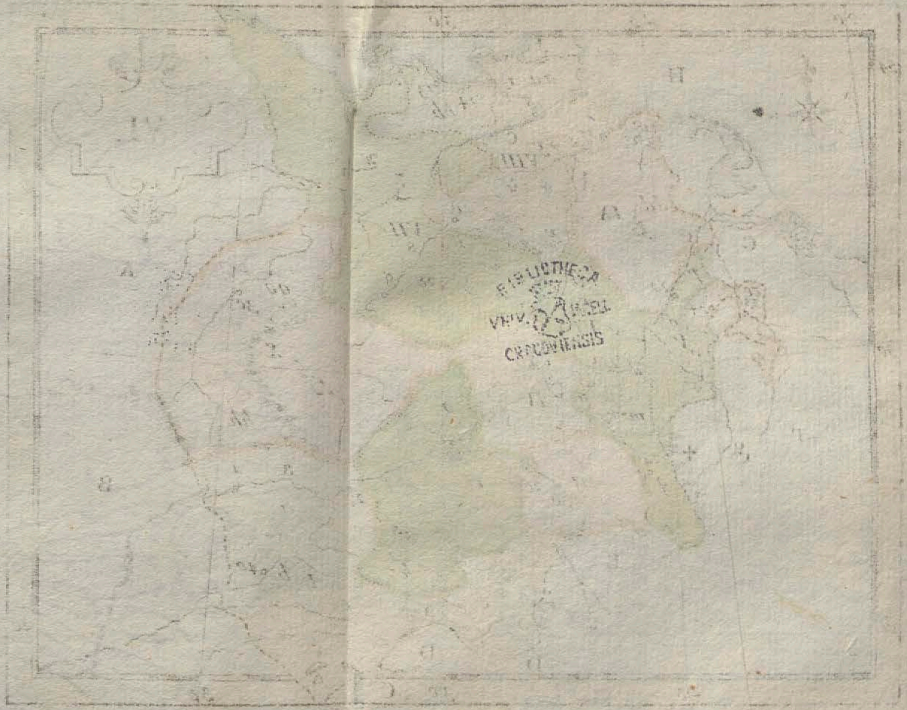
P. Taka jest długość y szerokość Francyi ?
 O. Rachując od Wschodu do zachodu.
 Francya ma stowadzieścia mil Niemieckich. A
 od Południa do Północy, więcey iak sto dwadzie-
 ścia mil: Przeto długość y szerokość iey prawie
 są jednakowe.



ROZ-

ego.
yi?
du.
A
cie-
wie

Kolo Geogta. 014
St. L.
W Krakowie





 ROZDZIAŁ VI.

W KTORYM SZOSTA MAPPA GEOGRAFICZNA EXPLIKUJE SIĘ.

P. Ktorą część Europy ta Karta VI. pokazuje?

O. Pokazuje Rzymko-Niemieckie Państwo.

P. Jaki w Niemczech Rząd, natura Kraju, Religia, przymioty w ogólności Niemców.

O. Rząd w Niemczech jest osobliwszy; widzimy tam najprzód miasta wolne, które są iakby tyłaż udzielniemi Rzeczamipospolitemi: znayduie się tam wielu Panow tak Duchownych, iako y Swieckich, mających swoje Państwa także udzielne y dziedziczne: Głowa całego Państwa Niemieckiego nazywa się Cesarzem, lub Imperatorem, ktorego kilku udzielnych Panow Niemieckich obierają, y przeto nazywają się Elektorami. Ten Kray byłby najmocniejszy y najstraszniejszy ze wszystkich innych w Europie, gdyby wielość udzielnych w nim Panow, ktorych interesa częttokroć są przeciwne sobie y do innych zmierzające końcow, niebyła na przeszkodzie do złączenia wraz sił swoich y do czynienia iednomyslnie.

D

Po-

Powietrze w tym Kraiu trochę jest zimniejszy niż cieplejsze, zdrowe iednak y miłe: ziemia urodzayna, przeto obfituje w wino, w zboże, y różne rodzaje owocow, znajdują się w nim krusce srebrne, miedziane, żelazne, ołowiane, y inne minerały. Morze oblewające część tego kraiu, tudzież rzeki, które bardzo gęsto płyną, są bardzo rybne; Łasy, których znaczna jest liczba w Niemczech, pełne są zwierza y ptaśwa. Słowem mówiąc, Kraiy we wszystko obfitujący cokolwiek do życia ludzkiego należy, gdyby chciał natym przestać, y próżno nie żądać tego, co się w cudzych y zamorskich Kraiach rodzi.

Religia w Niemczech tak jest różna, iak różny jest u nich kształt rządzenia. Cesarz jest Religii Katolickiey Rzymkiey, y według praw fundamentalnych Rzeszy Niemieckiey nie może być obrany Cesarzem Niemieckim żaden z Xiążąt, któryby nie był Religii Katolickiey Rzymkiey. Jest iednak wiele Cyrkułów y Xięstw, gdzie Religia panuje Proteśtancka, iako to w Westfalii, w Frankonii, Szwabii, w wyższym Renie, w Saxonii Niższej y Wyższej, y w wielu miastach Imperyalnych. Landgrawiat Hessyi cały prawie jest Kalwiński, w którym oraz y innych Sekt, y różnych co do Religii opinii ludzi, jest stek: Żydow tamże mnostwo znajduje się. Katolicka Religia w Czechach, w Bawaryi, Austryi, Morawie, w Niższym Renie po-
wie-

większey części, tudzież we wszystkich duchownych Xięstwach, w Niderlandzie Austryackim Elektorstwach, Biskupstwach (lubo z nich niektóre y w Proteſtanckich położone są Cyrkułach) znacznie kwitnie.

Niemniej co do ſwoiey natury; są ſzczery, ludzcy, dobrzy żołnierze. Kochają się w naukach, oſobliwie w ſciencyach, sztukach, inwencyach, manufakturach y mocno są pracowici; dowodem tego są ich rozmaite fabryki, y rękodziela różnego gatunku. Szlachta Niemiecka ieſt wiele o ſobie rozumiejąca, będąc u ſiebie tego zdania, że nie ma godnieyſzey y zacnieyſzey ſzlachty w całej Europie zwaſzcza co do dawności, nad ich ſzlachtę.

P. Jaki ieſt podział Państwa Niemieckiego?

O. Podział Państwa Niemieckiego *nayprzod* ieſt na dziewięć Cyrkułow, a dzieſiąte Kroleſtwo, ktore położone pod znakami liczby Koſcielney tak wyliczam:

I. Cyrkuł AUSTRYL.

II. Cyrkuł BAWARYI.

III. SZWABII.

IV. FRANKONII.

V. NIZSZEJ RENU.

VI. WYRSZEJ RENU.

VII. WYRSZEJ SAXONII.

VIII. NIZSZEJ SAXONII.

IX. WESFALII.

X. Królestwo CZESKIE.

Powtore Każdy Cyrkuł osobliwsze iakie Xięstwa pod różnemi tytułami Duchownemi lub Świeckimi zamyka w sobie. Jako to *Cyrkuł AUSTRII zamyka w sobie.*

- a. Arcy Xięstwo Austrii.
- b. Xięstwo Styryi.
- c. Xięstwo Karyntyi.
- d. Xięstwo Karnioli y Hrabstwo.
- e. Tyrolu.

Cyrkuł BAWARTI zamyka w sobie.

- f. Xięstwo y Elektorstwo Bawarskie.
- g. Wyższy Palatynat, który jest częścią tegoż Jmienia Elektorstwa.
- h. Arcy-Biskupstwo Saltzburkie.

Cyrkuł SZWABSKI zamyka w sobie:

- i. Xięstwo Wirtemberkie, na zachod którego, jest Xięstwo Badeńskie: pod liczbą 26. Biskupstwo Aufzpurkie.

Cyrkuł FRANKONII zamyka w sobie:

- k. Biskupstwo Bamberkie.
- l. Biskupstwo Wirtzburkie.

Cyrkuł NIZSZEGO RENU zamyka w sobie.

- m. Niższy Palatynat który oraz jest Elektorstwem.

- n. Elektorstwo y Arcy-Biskupstwo Moguntskie.
- o. Elektorstwo y Arcy-Biskup: Trewirskie.
- p. Elektorstwo y Arcy-Biskupstwo Kolońskie.

Cyrkut WTZSZEHO RENU zamyka w sobie:

- q. Landgrafstwo Alfacyi, ktore teraz należy do Krola Francuskiego.
- r. Landgrafstwo Hesseńskie.

Cyrkut SAXONII WTZSZET zamyka w sobie:

- s. Elektorstwo Saskie.
- t. Margrabstwo Misnii.
- v. Langrafstwo Turynгии.
- u. Margrabstwo Luzacyi.
- w. Elektorstwo Brandeburskie.
- x. y Pomeranią czyli Pomorskie Xięstwo.

Cyrkut NIZSZET SAXONII zamyka w sobie:

- y. Elektorstwo Hannowerkie.
- z. Xięstwo Brunswickie.
- aa. Xięstwo Holztyńskie.
- bb. Xięstwo Meklemburskie.

Cyrkut Westfalii zamyka w sobie Xięstwo.

- cc. Ost Fryzii.
- dd. Biskupstwo Munsterkie.
- ee. Biskupstwo Leodyeńskie.

Krolestwo CZESKIE, (które z wolnego stało się dziedzicznym Domu Austryackiego) dzieli się na trzy wielkie części, to jest:

ff. Krolestwo samo Czeskie.

gg. Śląsk który prawie cały dostał się Królowi Pruskiemu, y

hh. Margrabstwo Morawii.

P. Które jest Stoleczne miasto Państwa Niemieckiego, a w szczególności powiedz Stoleczne miasta każdego Elektorstwa?

- O. 1. Wiedeń w Austryi jest nayznaczniejszy Państwa Niemieckiego miasto w którym Cesarz rezyduje.
2. Munich albo Monachium Rezydencya Elektora Bawarskiego.
3. Manheim Rezydencya Elektora Palatyna Renu.
4. Trewir Stoleczne Arcy-Biskupstwa Elektorstwa tegoż imienia.
5. Moguncya, Stoł: Arcy-Bisk: y Elekt: tegoż imienia.
6. Bonn gdzie Elektor Arcy-Bisk: Koloński rezyduje.
7. Berlin Stoł. y rezydencya Elektora Brandeburskiego.
8. Drezno rezydencya Elektora Saskiego.
9. Hannover rezydencya Elektora tegoż imienia. Elektorem Hannoverkim

jest

- jest teraz Krol Angielski rezydujący w Londynie
10. Praga Stołeczne Krolestwa Czeskiego y rezydencya niegdys Krolow Czeskich:

P. Ktore są handlowne y portowe miasta w Niemczech ?

O. Są te:

11. Szczecin.
12. Stralsund: obydwu w Pomeranii.
13. Rostok.
14. Wismar.
15. Lubek.
16. Hamburg.
17. Brem. w Niższej Saxonii.
18. Embden Stołeczne Westfalii.
19. Triest na skale przy odnodze Weneckiej, czyli Adryatyckim morzu w Istrii, Port najslawniejszy należący do Domu Austryackiego. Inne miasta handlowne y znaczne w tym Kraju są te:
20. Brunswick.
21. Magdeburg, obydwu w Saxonii Niższej.
22. Kolonia nad Renem.
23. Frankfort nad Menem.
24. Strasburg Stołeczne. Alfacyi nad Renem należą do Korony Francuskiej

25. Nuremberg albo Norymberg w Frankonii.
26. Aufzburg w Szwabii.
27. Lintz w Austryi nad Dunaiem.
28. Lipsk w Saxonii.
29. Frankfort nad Odrą w Brandeburgii.
30. Wrocław Stoł: Śląska.
31. Kassel Stoł: Hessii.
32. Munster Stoł: Biskupstwa tegoż imienia.
33. Liege albo Leodium, Stoł: Biskupst: tegoż imienia.
34. Aquisgran: albo Aix-la-Chapelle, albo Aachen w Westfalii sławne grobem Karola W.
35. Heydelberg Stoł: Elektorstwa y Palatynatu Renu Niższego.
36. Ulma w Szwabii.
37. Saltzburg Stoł: Arcy-Biskup: tegoż imienia.
38. Passau, Stołecz: Biskup: tegoż imienia.
39. Ratsybna albo Regenspurg nad Dunaiem w Bawaryi sławne Seymani Rzeszy Niemieckiey.
40. Grätz w Styryi Stoł:
41. Bamberg.
42. Wirtzburg w Frankonii Stołeczne Biskupstw. tegoż imienia.
43. Erfort w Turyngii.

P. Które są znaczniejsze w Niemczech rzeki?

O. Są te:

- a. Dunaj zaczyna się w Szwabii, idzie przez Bawaryą, Austryę, Węgry, Turcyą Europeyską y wpada w morze Czarne.
- b. Odra zaczyna się w Śląsku y idzie wzdłuż jego, płynie przez Brandenburgią, Pomeranią y wpływa do Morza Bałtyckiego.
- c. Elba zaczyna się w Gorach które dzielą Czechy od Śląska nazwanych *Rees*, idzie przez Czechy, Saxonią wyższą, Saxonią Niższą y wpada pod Hamburgiem do Morza Niemieckiego H.
- d. Weser zaczyna się na granicach Hesji, płynie dzieląc Westfalią od Niższej Saxonii y wpada w toż samo morze.
- e. Ren zaczyna się przy Szwaycarach w Kraju nazwanym *Grisones*, idzie przez jezioro Konstanckie, dzieli Szwabią od Szwaycar y od Alfacyi, bieży przez Cyrkuł Niższego y Wyższego Renu, zarywa Westfalii, przechodzi przez Hollendry gdzie na różne podzielony koryta mające swoje osobne nazwiska wpada w morze Połnocne albo Niemieckie.

f.

- f. Men, zaczyna się przy Gorze Fisztelberg na granicy Czeskiej, idzie kręto przez Frankonią, zarywa Cyrkul Wyższego Renu, y łączy się z Renem bliżko Moguncyi.
- g. Mosella zaczyna się w Lotaryngii, idzie wzdłuż Elektorstwa Trewirskiego łączy się z Renem pod Koblencz.

P. Jakie są Gory znaczniejsze w Niemczech?

- O. Są te:
- ⊙. Alpes ktore dzielą Kray Niemiecki od Włoskiego.
 - ☾. Rées, albo Riesen-Geburg ktore są między Śląskiem y Czechami.
 - * Gory Hartz leżące między Niższą y Wyższą Saxonią.
 - † Vauge, albo Vogelsberg, albo inaczey Vofagus Saltus, dzielą Alfacyą od Lotaryngii.

P. Są jakie Wyspy w Niemczech?

O. Nayznaczniejszy wysep jest przy Pomeranii na Bałtyckim morzu nazwany.

h. Rugen.

P. Są jakie jeziora znaczniejsze w Niemczech?

O. Są te:

□

- Jezioro Konstancyńskie albo Roden-See.
 △ Czirnitz w Karnioli, w którym woda na wiośnę wysycha, tak iż w lecie siano na nim pokosiwszy y zebrawszy, orać y ięczmień siać można, ten gdy doścignie, przątaią iak nayprędzey, gdyż ku Jesieni woda podchodzi y zalewa, w ktorey mnostwo ryb znajduje się, ta gdy raptem znowu na wiośnę wsiąka zостаiają się na lądzie ryby.

P. Iakie są granice Niemiec?

O. Te są:

Na Wschod ma

A. Polskę.

B. Węgry.

Na Południe

C. Morze Adryatyckie.

D. Włochy y

E. Szwaycary.

Na Zachod

F. Francją y

G. Hollendry

Na Połnoc

H. Morze Połnocne albo Niemieckie.

I. Danią y

K. Morze Bałtyckie.

P.

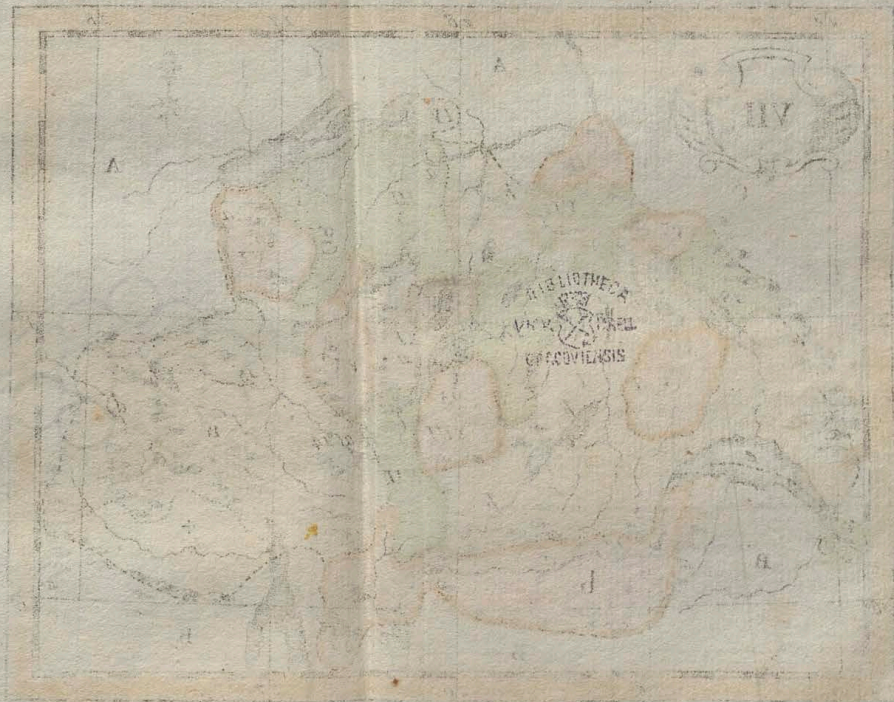
P. Jaka jest Długość y Szerokość Kraju, Niemieckiego?

O. Długi jest, rachując od Wschodu do Zachodu, na mil sto trzydzieści Niemieckich. Szeroki, rachując od Południa do Północy, na mil sto czterdzieści trzy.



ju,
do
ch.
mil

Handwritten purple oval stamp:
Koto...
...



ROZDZIAŁ VII.

*W KTORYM SIĘ EXPLIKUJE VII.
KARTA GEOGRAFICZNA.*

*P. Jaką część Europy wyraża ta
Siodma Karta?*

O. Szwajcarską Rzeczpospolitę.

*P. Opisz naturę Kraju, Rząd tej Rze-
czypospolitey, Religią, y przynioły Obywatelow?*

*O. Ogólnie mówiąc Kraj ten, iest bar-
dzo gorzyfty, nie iest wszędzie urodzayny, ale
mieyscami, są bowiem śliczne doliny między go-
rami, równiny są bardzo żyzne, gdzie zboża, y
winnice dosyć się dobrze Szwajcarom udają;
przy tym jeziora y rzeki między temiż gorami
prawie wszędzie z wyższych mieysc spadają.*

*Szwajcarowie w swoim zwiąsku czynią
Rzeczpospolitę potężną, równającą się w siłach,
innym w Europie znacznym Rzeczo-
politym, ta się zaś składa z trzynastu Powiatow na-
zwanych Kantony, które prawie tyleż są Rze-
czypospolitemi udzielniemi, w rządach iedna od
drugiey nie dependującemi; ale gdzie zachodzi
interes ściągający się do całości, obrony, y wol-
ności wszystkich; wtedy wszyscy wzięwszy się
za ręce, y podatkami, y żołnierzem, y prowian-
tami*

tami ratują swoje oyczyznę, y stają się w ten czas jednym y nierozdzielny ciałem Rzeczypospolitey. Rząd w Kantonach biorąc w szczególności, nie w każdym jest iednakowy: w niektórych Arystokratyczny, w niektórych Demokratyczny. Toż samo u nich dzieje się z Religią, która nie wszędzie jest iedna: Cztery Kantony są Dyssydentkie, dwa w których połowa Dyssydentów, połowa Katolików znajduje się, siedm innych Katolickich, które niżey iakie są, wyrażają się.

Szwajcarowie co do obyczajów są szczerzy, lubo nie ze wszystkim manierni, wolności swojej, aby w niwczym nienaruszona zostawała, skrupulatnie przestrzegający, słowni, zacięci w swoich zdaniach, w woysku karność z punktualnością zachowujący: w czym się pokazują ich przymioty bardzo zdadne do formowania dobrych Generalów, y dobrych żołnierzy.

P. Iak się dzielą Szwajcarowie?

O. Dzielą się na trzynaście Kantonów, y niektóre poblizsze Krainy z nimi sprzymierzone: co wszystko wyliczam z przyłączonemi tu znakami:

I. Kanton BERNENSKI.

II. BAZYLIENSKI.

III. ZURYCH.

IV. SZAFHUS, wszystkie te cztery są Religii Proteſtanckiej.

V.

V. GLARIS.

VI. APPENZEL są po połowie Katolicy,
po połowie Protestanci.

VII. SOLOTURN.

VIII. FRYBURG.

IX. LUCERNE.

X. ZUG.

XI. SZWITZ.

XII. URY.

XIII. UNDERWALD te siedm ostatnie
Kantony są Katolickie.

a. Kray Gryzones nazwany sprzymierzony
Szwajcarom według swoich praw,
przywileiow, y wolności rządzący
się, ma sobie przyległą Prowincyą
nazwaną.

† Watelinę.

b. Walezią.

c. Bienne.

d. Hrabstwo Neüschatel należące teraz do
Krola Pruskiego.

e. Miasto y Rzeczpospolitę Genewęńską.

f. Miasto S. Galla.

g. Opaństwo S. Galla, ktore jest częstką
Kantonu Appenzel.

*P. Ktore są znaczniejszye miasta w
Szwajcarach?*

O. Są te dziewiętnaście, z ktorych
pierwsze iedyńście tak się, iako y Kantony na-
zy-

zywają: ostatnie trzy mają swoje denominacye od Kraiow skonfederowanych z Szwaycarami, temi zaś są znaczone liczbami.

1. Bern.
2. Basilea.
3. Zurich.
4. Szafhur.
5. Glaris.
6. Appenzel.
7. Soloturn.
8. Friburg.
9. Lucern.
10. Zug.
11. Schwitz.
12. Altorf Stoł; Kantona Uri.
13. Stantz Stoł; Kant: Underwald.
14. Jlantz y
15. Coire albo Chur Stoł; Gryzonow.
16. Sion Stoł; Walezii.
17. Bien.
18. Neüfchatel.
19. Genewa.

P. Iakie są znaczniwsze rzeki w Szwaycarach?

O. Są te:

- a. Ren.
- b. Aar.
- c. Rodan.
- d. Inn.

Te

Te są zaś większe jeziora:

- e. Jezioro Genewęńskie.
- f. Jezioro Neufzatel, albo inaczej Jwerdun.
- g. Jez: Bięńskie.
- h. Jez: Thoun.
- i. Jezioro Brienz.
- k. Jezioro czterech Kantonow.
- l. Jezioro Zurych albo Tugurkie.

P. Jak się nazywają naywyższe gory w Szwaycarach?

O. Alpes ktore nietylko otaczają Szwaycary, ale y napelniają: naywyższe z nich są te:

⊙ Wielki S. Bernard.

⊙ Gora S. Gotarda.

P. Z kim graniczą Szwaycary?

O. Na Wschod y na połnoc

A. z Niemcami.

Na Południe


B. z Włochami.

Na Zachod

C. z Francją.

P. Jak Długa y Szeroka jest Rzeczpospolita Szwaycarska?

O. Od Wschodu do Zachodu ma na czterdzieści pięć mil długości: a od Południa do Połnocy na trzydzieści sześć mil szerokości.



RÓZDZIAŁ VIII.

*W KTORYM SIĘ EXPLIKUJE OSMA
KARTA GEOGRAFICZNA.*

*P. CO za część Europy pokazuje ta
Karta VIII. ?*

O. WŁOCHY.

*P. Jaka natura Kraju Włoskiego, i jakie
w nim Rządy, Religia, obyczaje Obywatelów?*

*O. Nie byłoby rokoszniejszego Kraju
na Świecie nad Kray Włoski, gdyby niepodle-
gał częstym trzęsieniom ziemi. Powietrze w
nim zdrowe, lubo gorące, zwłaszcza w południo-
wych stronach. Zboże, wino, oliwa, owoce
różnego rodzaju, jedwabniki bardzo się w nim
dobrze y w obfitości udują.*

*Rząd we Włoszech rozmaity, według
różnych udzielnych Państw, Krolestw, Xięstw,
y Rzeczypospolitych, które w sobie zawierają.*

*Religia Rzymska Katolicka kwitnie wszę-
dzie we Włoszech. Inkwizycye po wielu miastach
Włoskich ustanowione mają pilne na to oko, aby
ani Herezye wżczynwały się, ani Dyfzydencyi z
wolnością sprawowania swoich obrządkow nie
osiadali. Żydzi w Rzymie y w Wenecyi znaj-
dują się.*

Co

Kolo Gęsiów
ul. L.
w Alankowic

BIBLIOTEKA
PRACOWNI
GRACIENSIS



Co do obyczajów y natury Włochów, takie o nich pospolite jest zdanie: iż są dowcipni, skryci w swoich zamiślach, przebiegli w polityce. Kochają się w naukach, sztukach, inwencyach, osobliwie w Architekturze y Malarstwie: Nadewszystko lubią Muzykę y widowiska, iakoto Komedye, Opery, gonitwy &c: To zaś w nich nagany godnego upatrują, iż są chciwi, wykretarze, roszcujący podeyrzania, napasnicy formułący nieśluszne pretenzje.

P. Iaki jest podział generalny Włoch?

O. Podział generalny Włoch, jest na trzy wielkie części: to jest

- I. na Część Połnocną,
- II. Część Srzednią, y
- III. Część Południową.

P. Iak się dzieli każda część w szczególności?

O. Połnocna dzieli się na dziewięć Państw udzielných, to jest:

- a. Xięstwo SABAUDIUM.
- b. PEDEMONTIUM.
- c. MONFERRAT.
- d. Xięstwo MEDIOLANSKIE.
- e. MODENSKIE.
- f. PARMY y PLACENCYI.
- g. MANTUANSKIE.

- h. Rzeczpospolitę WENECKĄ.
 i. Rzeczpospolitę GENUENSKĄ.
 Srzednia część dzieli się, Na Wielkie Xięstwo
 k. FLORENCYI albo TOSKANII.
 l. Stan albo Państwo PAPIESKIE.
 m. Rzeczpospolitę LUCENSKĄ.
 Część Południowa zawiera w sobie.
 mm. Krolestwo NEAPOLITANSKIE, albo
 SYCYLIJ.

P. Jakie są wyspy znaczniejszye w Włoszech?

- O. Są te:
 n. Krolestwo SYCYLIYSKIE, które należy do Krola Neapolitańskiego.
 o. MALTA, należy do Kawalerow Maltańskich.
 p. LIPARY których jest siedm przyległych y należących do Krolestwa Sycylii.
 q. SARDYNIA, należy do Xiążęcia Sabaudzkiego y ma tytuł Krolestwa.
 r. KORSYKA, która uzurpuie tytuł Krolestwa, należy teraz do Francyi.

P. Jakie są znaczniejszye miasta we Włoszech y na wyspach Włoskich, tudzież jakie są pryncypalne tego Kraiu Porty?

- O. Są te, liczbą znaczzone:
 1. Rzym Stoleczne Stanu Papieżkiego, całych Włoch, y całego Chrześcijaństwa,

- stwa, ktorego Naywyższa Głowa Pa-
pież tam rezyduie.
2. Neapol Stołeczne Krolestwa tegoż imienia.
 3. Florencya Stoł: W. Xięstwa Toskańskiego.
 4. LUKA Stoł: Rzeczypospolitey Luceńskiej.
 5. Genua Stoł: Rzeczypospolitey tegoż imienia.
 6. Wenecya Stoł: Rzeczypospolitey tegoż imienia.
 7. Mantua Stoł: Xięstwa tegoż imienia.
 8. Parma Stoł: Xięstwa tegoż imienia.
 9. Modena Stoł: Xięstwa tegoż imienia.
 10. Medyolan Stoł: swego Xięstwa.
 11. Kazał Stoł: Monferratu.
 12. Turyn, Stołecz: Piemontu albo Pedemontu.
 13. Szambery Stoł: Sabaudyi.
 14. Messyna Stoł: Wyspu y Krolestwa Sy-cylii.
 15. Waletta Stoł: Malty, naysilniejsze w całym świecie.
 16. Lipary Stoł: wysp tegoż imienia.
 17. Kaliary Stoł: Wyspu y Krolestwa Sardynii.
 18. Bastya Stoł: Korfyki.
 19. Liworna Port z najsilniejszych na morzu Wırzodziemnym.

20. Ankona Port sławny w Stanie Papieskim.
21. Tarent Port w Krolestwie Neapolitańskim.
22. Palerm y
23. Trepani obydwą Porty w Sycylii.

P. Jakie są największe rzeki y jeziora we Włoszech?

O. Te są:

- a. Po, albo Padus, zaczyna się na gorach Alpes przy granicach Delfinatu płynie przez Lombardyę czyli północną część Włochow, y wpada w morze Adryatyckie.
- b. Adigus albo Athesis płynie z gor Alpes wpada w morze Adryatyckie
- c. Tyber ma źródło w gorach Apenińskich, oblewa Rzym y wpada w morze Toskańskie, które jest częścią morza Wřródziemnego.
- d. Jezioro większe, albo Madziore, poczyna się z Gor Alpes y łączy się z Padem w Xięstwie Mediolańskim.
- e. Jezioro Komo, także z Alpes ciągnie się w tymże samym Xięstwie, y wchodzi do Padu.
- f. Jezioro Garda w Państwie Weneckim.

P. Które są znakomite góry we Włoszech?

O.

O. Są te:

⊙. Alpes ktore oddzielaią Włochy od Francyi, Szwaycar, y Niemiec.

⊙ Apenin Gora wzdłuż Włoch ciągnie się.

* Wezuwiusz albo Somma, w Krolestwie Neapolitańskim ogień wybucha z siebie, z kąd w okolicy częste pożary, y trzęsienia ziemi; wierzech popiołem po części osypany, y kamieniem dziurkowatym po części okryty; który się formuje z ognistej rzeki ktora przy większych tey gory pożarach wypływa, nazywa się Lawa, w wierzech zaś samym dziura czyli przepaść ognista z ktorey dym nieustannie wychodzi.

** Etna, albo Gibel w Sycylii, teyże natury co y Wezuwiusz: przy tych obydwóch gorach znayduią się winnice, pastwiska, lasy: bo grunt przy nich bardzo jest tłusty y urodzayny.

P. Jakie są Granice Włoch?

O. Włoski Kray jest Półwyspem największym na Morzu Wszechziemnym, podobay jest do sztybla czyli buta Niemieckiego: ma na Północ.

F. Niemcy y

G. Szwaycary.

Na

Na Wschod

A. Morze Adryatyckie.

Na Południe.

B. Morze Jońkie.

Na Zachod

C. Morze Liguryi.

D. Morze Toskańskie, y

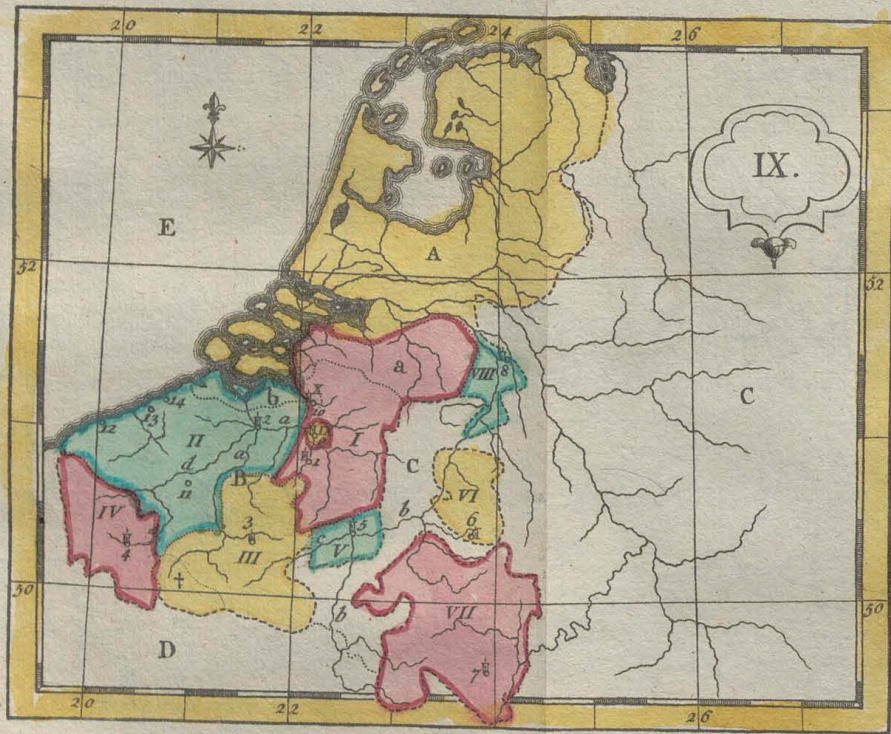
E. Francya.

P. Jaka jest długość y szerokość Włoskiego Kraiu?

O. Włoski Kray w Połnocney części czyli Lombardy będzie miał od wschodu do Zachodu na siedmdziefiat mil Niemieckich: w frzedniej części na trzydzieści, w południowey na trzydzieści pięć. Szerokość tego Kraiu od Południa do Połnocy albo raczey od Wschodu zimowego do Zachodu Letniego rozciąga się na mil sto pięćdziefiat Niemieckich.



ROZ-



ROZDZIAŁ IX.

W KTORYM WYKŁADA SIĘ DZIEWIĄTA KARTA GEOGRAFICZNA.

P. Iaką częśćkę Europy pokazuje ta Karta IX.?

O. Pokazuje siedmnaście Prowincyi, które się nazywają Niderland, albo pospolicie Hollendry. Ale my tu tylko o dziesięciu Prowincyach mówić będziemy, pod imieniem Niderlandu Austryackiego, y Francuskiego, albo iednym słowem Niderlandu Katolickiego.

P. Iaka tego Kraiu żyźność, Religia, obyczaje?

O. Kraiy ten obfity w zboża, w pastwiska; ma równiny bardzo piękne, powietrze tam grube. Nie maż w całej Europie kraiu, który by miał tyle znacznych miast w bliskości iedno przy drugim, y tak ludne, iak się tam zayduią.

Obywatele co do biegłości w naukach nie mają tak bystrego rozumu, ale może też to, taka o nich Ziemiopisow przewencya. Lecz daymy to, że ledwo ieden z nich uczony doskonale zaydzie się, mają oni inne na to miast przymioty formujące serce y dobrą naturę, które nieustępują w niczym wyfokim przymiotom rozumu.

Są bowiem szczerzy, rzetelni, stateczni w przyjaźni. W sztuce malarzkiej Włochom równający się. Religii są Katolickiej Rzymkiej.

P. Wyrachuy y pokaż te dziesięć Prowincyi Niderlandu?

O. Są te:

- I. Brabancya, ktorey większa część należy do domu Austriackiego; druga część mnieysza
 - a. Należy do Stanow zkonfederowanych Hollenderfkich.
- II. Hrabstwo Flandryi ktorey część należy do Domu Austriackiego, część do Francyi, część do Stanow zkonfederowanych
 - b. pod znaczkim
- III. Hrabstwo Hannonii, ktorey część należy do domu Austriackiego, część do Francyi: Jest w nim także Arcybiskupstwo

† Kameracenie ktore zawierać się powinno w Hannonii Francuskiej.
- IV. Hrabstwo Arzezyi, cale należy do Francyi.
- V. Hrabstwo Namurskie, cale należy do Austrii
- VI. Xięstwo Limburkie należy do Austrii.

VII.

VII. Xięstwo Luxemburskie należy z większey części do Austryi, reszta do Francyi.

VIII. Xięstwo Geldryi, ktorey część iedna należy do Stanow Hollenderskich zkonfederowanych.

IX. Klucz Mechliński.

X. Margrabstwo Antwerpfskie, te dwie ostatnie części zamykają się w Brabancyi.

P. Ktore są znaczniejszye miasta w tych pomienionych dziesięciu Prowincyach?

O. Są te znaczone liczbą.

1. Bruxella, Stołeczne Brabancyi y całego Niderlandu Austryackiego.
2. Gandawum Stoł: Flandryi.
3. Mons, Stoł: Hannonii Austryackiey.
4. Arras Stoł: Artezyi.
5. Namur, Stoł: Hrabstwa tegoż imienia.
6. Limburg Stoł: Xięstwa tegoż imienia.
7. Luxemburg Stoł: Xięstwa tegoż imienia.
8. Geldrya Stoł: Xięstwa tegoż imienia.
9. Mechlin, Stołeczne Klucza tegoż imienia.
10. Antwerpia Stołeczne Margrabstwa tegoż nazwiska.
11. Lilla Stołeczne całego Niderlandu Francuskiego, leży w Flandryi.

12. Dunkierka Port sławny
13. Niewport y
14. Ostenda wszystkie te trzy Porty są w Hrabstwie Flandryi.

P. Jakie są znaczniejsze rzeki w tych dziesięciu Prowincyach?

O. Są te:

- a. Skaldis.
- b. Moza.
- c. Sambra.
- d. Lis.

P. Jakie są granice Niderlandu Katolickiego?

O. Niderland Katolicki

Na Północ.

A. Ma Stany Zkonfederowane czyli Rzeczpospolitą Hollenderską.

Na Wschód.

C. Niemców.

Na Południe.

D. Francją.

Na Zachód.

E. Ocean.

P. Jaka jest długość y szerokość tego Kraju?

O. Od Wschodu do Zachodu wzdłuż, ma mil czterdzieści trzy. Od Południa do Północy wprost ma na trzydzieści siedm mil Niemieckich.

Kolo Geografów
St. U. J.
w Krakowie

W. LISIŃSKI
VNI
CRACOVENSIS





ROZDZIAŁ X.

W KTORYM EXPLIKUJE SIĘ DZIESIĄTA KARTA

*P. Iaka częśćka Europy na tej Karcie
X. pokazuje się?*

O. Rzeczpospolita Hollenderska, czyli Stany Zkonfederowane.

*P. Co za natura Kraiu, iaki w nim
Rząd, Religia, obyczaje &c.?*

O. W tym kraiu powietrze bardzo jest grube y wilgotne, grunt bagnisty, ozdobiony iednak wioskami bardzo porządnymi y miłymi. Ma wiele miast potężnych y ślicznych, od iednych do drugich są rznięte kanały wod, osadzone drzewami w linię z iednego y drugiego brzegu, co prawie wszędzie w tym Kraiu widzieć można, ponieważ dla osuszenia gruntu, y łatwości transportu towarow dla handlu od wsi do wsi, od miasta do miasta umyślnie Hollendrzy starają się mieć Kanały wygodne y w całości ie utrzymywać.

Ta Rzeczpospolita składa się z siedmiu Prowincyi, z ktorych każda jest sobie udzielną nieiaką Rzeczpospolitą, y owczem wszystkie miasta z osobna z siedmiu tych Prowincyi według dawnych swych praw y zwyczajow partykularnych

nych rządzą się. Co się jednak publicznych (tyc-
 cze interesów, Rząd tej Rzeczypospolitey (kto-
 ry bardziej jest Demokratyczny niżeli Arystokra-
 tyczny) od tychże siedmiu razem Prowincyi de-
 penduje w najwyższej Radzie, która się Zgro-
 madzeniem Stanów Generalnych nazywa, y
 która się nieustannie prawie agituie w Hadze:
 lubo z każdej Prowincyi kilku znajduje się De-
 putatów, nie liczy się jednak tylko siedm głosów,
 to jest, nie maż w niej względu na wielość o-
 sob, ale tylko na wielość Prowincyi. W więk-
 szych interesach od partykularnych w każdej
 Prowincyi zjazdów (gdzie miasta nawet głos
 swoy mają) decyzya zawisła. Xiążę Stadthuder
 nazwany, nietylko jest dożywotni, ale y w o-
 boyga płci następcach dziedziczny, jest Rządcą
 Generalnym całej Rzeczypospolitey, Naywyż-
 szym Generałem w woysku, y Admiralem W. do
 niego należy Magistraty w miastach approbować,
 tudzież niektóre Urzędy woyskowe w Kraiu, y
 na morzu rozdawać.

Religia panująca w tym Kraiu jest Kal-
 wińska, ale inne mieścić się mogą.

Obywatele tej Rzeczypospolitey nayle-
 piej w świecie całym znają się na handlu y
 na sztuce żeglarskiej, przy tym są trzydzi-
 ofzczędni, pracowici, nadewszystko profitu swe-
 go we wszystkim upatrujący.

P. Jak się dzieli Rzeczpospolita Hollenderska?

O. Na siedm Prowincyi, ktore lubo sobie udzielnemi są Państwami, w partykularności; nieprzeftaią iednak razem w powszechności wzięte bydź iedną Rzeczpospolitą, według uczynionego między sobą związku R. 1579. przez ktory obowiązały się przysięgą wzajemną bronić wraz wszyscy swoiey wolności, y stanowić Zgromadzenie Stanow Generalnych, przez swoich Deputatow z każdej w szczególności Prowincyi wyftanych: y z trzema Powiatami z niemi zprzymierzonymi.

Są zaś te, ktore tu nie według rangi Deputatow z każdej zieżdzaiących się na Zgromadzenie Stanow Generalnych Prowincyi, ale według porządku Geografow kładę

I. Prowincya ZELANDYJA, składaiąca się z siedmiu wysp to jest:

- a. Walcheren.*
- b. Sud Beveland.*
- c. Wolfartsdyk.*
- d. Nord-Beveland.*
- e. Schouven.*
- f. Tholen.*
- g. Philipsland.*

II. Prowincya HOLLANDYJA, ktora się dzieli

- h. na Hollandyją Południową, y*
- i na Hollandyją Połnocną.*

- III. Prowincya UTRECHCKA.
 IV. Prowincya GELDRYI ktora się dzieli
 na trzy Powiaty
 k. Powiat Nimek.
 l. Zutpen.
 m. Wenlo.
 V. Prowincya OWERISSEL albo TRAN-
 SISALANIA, dzieli się także na trzy
 Powiaty.
 n. Sallant.
 o. Trente.
 p. Wollenhow.
 VI. Prowincya FRYZYI także na trzy po-
 dzielona Powiaty.
 q. Ostergow.
 r. Westergow y
 Sevenwolden albo Sevenwuden.
 VII. Prowincya GRONINGI, albo STAD-
 ENLANDE.

Kraie sprzymierzone są te

VIII. DRENTE.

IX. BRABANCYA HOLLENDERSKA, y

X. FLANDRYA HOLLENDERSKA, ktore
 przymierzem związane są z Stanami
 Generalnemi.

*P. Iakie są Stoleczne miasta Prowincyi
 sprzymierzonych, Porty, y inne znaczniejszye ?*

O.

- O. 1. Amsterdam nayznaczniefze ,
nayludniefze y naybogatsze ze wszy-
tkich.
2. Haga gdzie Stany Generalne zgromadza-
ią się: ale naturalny podział każe za
Stoleczne te miasta klasć, ktore pier-
wszy mają głos na zgromadzeniu par-
tykularnym kaźdey Prowincyi, iako-
to:
3. Middelburg Stoł: Zelandyi.
4. Dort albo Dordrecht Stoł: Hollandyi.
5. Utrecht Stoł: Prowincyi tegoż imienia.
6. Ninegue Stoł: Geldryi.
7. Deventer Stoł: Oweriffel.
8. Leuward Stoł: Fryzyi.
9. Groninga Stoł: Prowincyi tegoż imie-
nia.
10. Flessynga Port.
11. Veer Port.
12. Zierikzée z Middelburgem cztery Por-
ty w Zelandyi.
13. Hellevoetsluis.
14. Rotterdam z Dordrechtem y Amsterda-
mem Porty Hollandyi Połudn:
15. Monnikendam.
16. Edam.
17. Hoorn.
18. Enkhuizen.
19. Medenblik w Hollandyi Połnocney.
20. Staveren.

21. Hindelopen y
22. Harlingue w Fryzyi Porty.

Inne znacznieysze miasta są te :

23. Bois le-Duc, y
24. Breda w Brabancyi Hollenderfskiew.
25. Sluis albo L'Ecluse w Flandryi Hollenderfskiew.
26. Delft.
27. Guda albo Tergow.
28. Leyda.
29. Harlem w Hollandyi Południowey.
30. Alkmar w Hollandyi Północ.
31. Amersfort w Utrechie.
32. Arnhem y
33. Zutphen w Geldryi.
34. Kampen y
35. Zwol w Oweriffel.
36. Francker y
37. Sneek w Fryzyi.

P. Które są rzeki y jeziora znacznieysze w Prowincyach sprzymierzonych?

O. Są te:

- a. Rzeka Ren.
- b. Rzeka Moza.
- c. Odnoga Renu nazwana Wahal.
- d. Odnoga Renu nazwana Merwa albo Merwed.
- e. Inne Koryto albo Odnoga Rhenu Lek.
- f. Tak-

- f. Także Koryto inne Renu Wecht, y
 g. Iffel.
 Jeziora są te:
 h. Zuiderzée.
 i. Harlem.
 k. Biesboch.
 l. przy Gronindze Dollart.
 m. Sławna Odnoga Morska przy Texel.
 n. Vadden, odnoga także morska.

P. Które są Wyspy znaczniejszye należące do Prowincyi Zkonfederowanych?

O. Oprócz siedm wysp składających Prowincyą Zelandyi, które są literami znaczone, są te następujące pod numerami


38. Gure.
 39. Overflakke.
 40. Kraina Wooru y Putten, przy niey zaraz Beyerland y Steyen.
 41. Iffelmond.
 42. Texel.
 43. Wlieland.
 44. Ter Szelling.
 45. Ameland.
 46. Szirmonnikog.
 47. Wiering.
 48. Urk.
 49. Szokland albo Ens.
 50. Marken te cztery ostatnie znajdują się na odnodze Zuiderzée.

P. Opisz Granice Rzeczypospolitey Holenderskiej ?

- G. Ta Rzeczpospolita
Na Wschod ma
A. Niemcy.
Na Południe ma
B. Niderland Austryacki.
Na Zachod y Połnoc oblewa
C. Morze Połnocne.

P. Jak Szeroki y długi jest ten Kray?

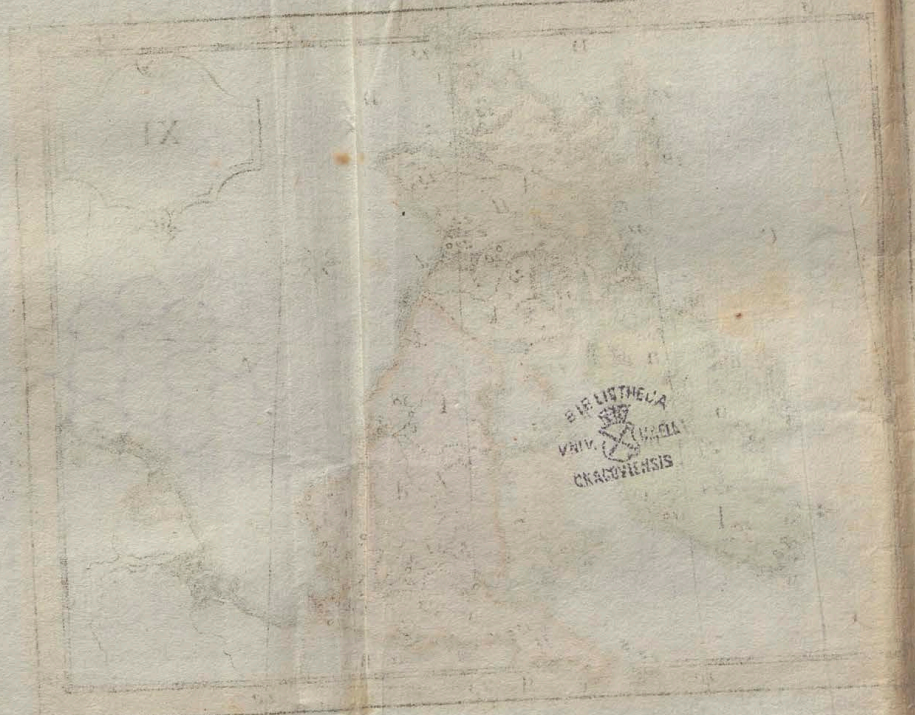
O. Ten Kray od Wschodu do Zachodu wprost długi jest na mil Niemieckich około trzydzieści. Szeroki od Południa do Połnocy także na iakie trzydzieści mil.



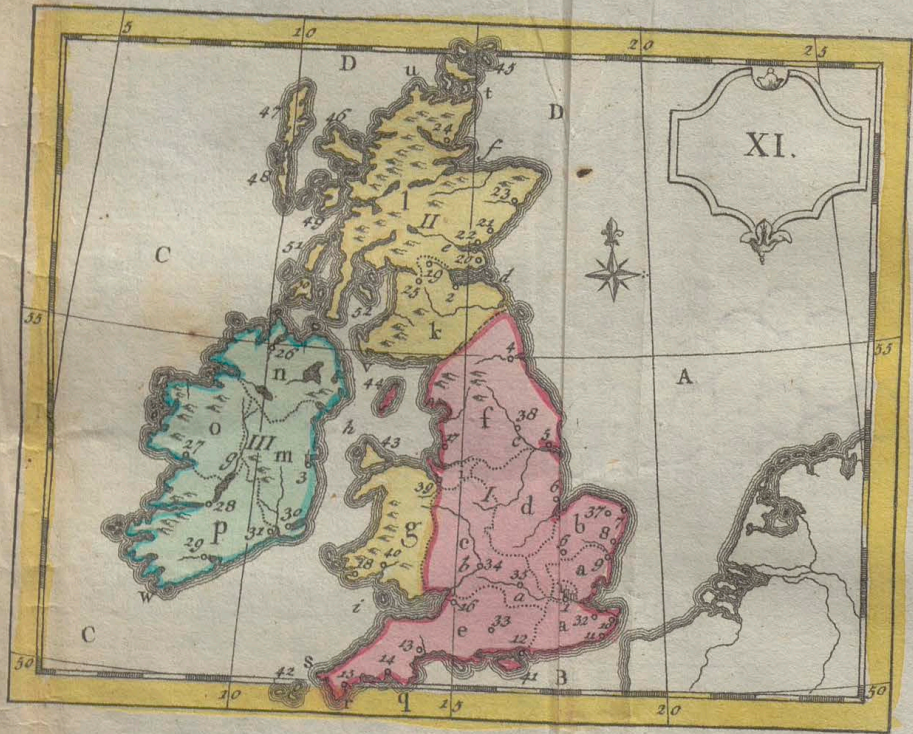
Hol-

?
nodę
trzy-
akże

Kolo Geografów
w St. H. I.
w Warszawie



BIELISTNECA
M. H. I.
CRACOVENSIS





ROZDZIAŁ XI.

*W KTORYM SIĘ EXPLIKUJE KARTA
IEDYNASTA.*

P. Iaki Kray pokazuje ta Karta XI.?

O. Pokazuje Wielką Brytanią, która zawiera w sobie trzy wielkie Krolestwa, to jest:

I. Krolestwo ANGLII.

II. Krolestwo SZKOCYI y

III. Krolestwo IRLANDYI albo HIBERNII.

P. Powiedz mi iaka w tym Kraiu natura powietrza, Ziemi, y Ludzi, iaki Rząd y Religia?

O. Powietrze w Anglii dołyć jest miłe y zdrowe, lubo często mgłami z morza wychodzącami okryte; grunt do wszelkich urodzajow bardzo sposobny, oprócz wina: ten Kray obfituje w bydło, w zwierzynę, y ryby: w pastwiska wyborne: przeto ma koni mnostwo pięknych y dzielnych. Znajdują się w nim kruszce cyny nayprzedniejszey na wielu mieyscach. Szkocya ponieważ rozciąga się ku Polnocy, przeto zimniejsza y mniej zdrowiu służąca: ziemia nie mniej urodzayna iak w Anglii, ma węgli ziemnych podobiatek. Irlandya w tym prawie samym jest powietrzu co Anglia, obfituje w lasy y

państwika najlepsze w całej Europie: Woły Irlandzkie tak są zachwalone y sławne, jak konie w Anglii. Rząd W. Brytanii jest Monarchiczny, tak jednak, że Arystokratycznego y Demokratycznego ma w sobie znaczną część, Korona idzie dziedzictwem, spada nawet na Kądziel, gdy po mieczu Sukcesorow nie stawa. Szkocya nigdy była udzielnym y osobnym Krolestwem, ale w Roku 1707. z Anglią na zawsze Traktatem złączona została y tak te dwa Krolestwa zamykają się pod imieniem Krolestwa W. Brytanii. Irlandyą rządzi Vice-Rey, ktorego Krol W. Brytanii z ramienia swego posyła, ten w urządzie swoim sprawować się powinien według woli Krolewskiej, praw Korony tey, y uchwał Parlamentowych. Co do Religii cała Brytannia jest sekty Kalwińskiej, ta jednak sekta panująca na dwie partye dzieli się, jedni się nazywają Episcopales, a drudzy Presbyteriani, jedni od drugich tym tylko się różnią, iż pierwsi utrzymują dostojność Kościelną złączoną z powagą Krolewską, drudzy nie. Wszystkie inne sekty mogą się mieścić w tym Krolestwie, y wolno im iakie chcą swoje obrządki sprawować, jedney tylko Religii Katolickiej Rzymskiej zabroniono.

Anglicy, mówiąc co do temperamentu ich natury, są odważni, zdadni do wszystkiego: mają rozum otwarty, żywy, przenikający y naysposobniejszy do naysubtelniejszych umiejętności: rzemieślnicy z nich w iakieykolwiek bądź

robocie główni : czego dowodem jest wszystko to cokolwiek z ich fabryk nam się dostaje: humoru są pochmurnego, y melancholicy. Pospolity lud nigdzie nie jest tak skłonny do buntów y do zapalczywości iako w Anglii. Szkotowie są mocni, bitni, ludzcy, szczerzy, y dowcipni, ale to ma się rozumieć o mieszkających w miastach, wliach równinach, bo ci co w gorach prawie niedostępnych tułają się, są dzicy y okrutni. Irlandczykowie we dwóch najbardziej zabawach kochają się, w polowaniu, y łowieniu ryb: dobrzy są z nich żołnierze, mili w konwersacyi, ludzcy y uczynni. Pospolity lud, powiadają, jest mściwy y leniwy do pracy: W Irlandyi dosyć Katolików skrytych znajduie się.

P. Jak się dzieli Anglia, Szkocya, y Irlandya?

O. Anglia według dawnego podziału zawiera w sobie siedm Krolestw, których tytuły do tych czach tymże Prowincjom służą, lubo podział Kraju nie tak na Krolestwa, iako raczej na Hrabstwa, czyli Xięstwa, po Angielsku Schire, pospolicie opisywany bywa. Rachuie się ich pięćdziesiąt dwa, które tak według dawnego dyspartymentu Krolestw wyliczam:

- b. Krolestwo Anglii Wschodniey albo Ost-Angeln: zawiera trzy Xięstwa tegoż imienia Effex, y Middelfex znaczone literą h.

- a. 32. Krolestwo Kent, jest oraz Xięstwem tegoż imienia. Między
- a. 32. y 12. Krolestwo Sufsex, ma dwa Xięstwa, jedno tegoż imienia, a drugie Surrey.
- e. Krolestwo Westfex zawiera siedm Xięstw: Southampton, Barck Wilt, Dorchester, Sommerfet, Devons, y Kornuwal na samym rogu.
- d. c. Krolestwo Mercii, po frzodku Anglii zamyka dziewiętnaście Xięstw: Monmut, Glocester, Oxfort, Bukingam, Harfort, Betfort, Huntington, Northampton, Warwik, Worcester, Herefort, Schrops, Stafford, Leicester, Rutland, Lincoln, Nottingam, Darby, Chester.
- f. Krolestwo Nortumberland, dzieli się na sześć Xięstw. Jork Lancafter, Westmorland, Durham, Kumberland, Nortumberland.
- g. Xięstwo Wallii zawiera w sobie dwanaście Hrabstw Klamorgan, Karmarten, Breknok, Pembrok, Kardyan, Radnor, Montgomery Merionet Kaernarvan Dembigh, Flint, y Wysp. Anglesey.
- Szkocya dzieli się na
- k. Szkocya Południową y

1. Szkocya Północną, obydwie zawierają
w sobie wiele Xięstw.
- Irlandya dzieli się na cztery Prowincye:
- m. Leinster albo Lagenią.
 - n. Ulter albo Ultonią.
 - o. Konnacyą.
 - p. Munster albo Mommonią.

*P. Ktore są znaczniejszye miasta y
Porty w Anglii, tudzież iakie są miasta portowe
w Szkocyi y Irlandyi?*

- O. 1. Londyn, iest Stołec: Anglii y całego
Krolestwa W. Brytannii.
- 2. Edynburg Stoł: Szkocyi.
- 3. Dublin Stoł: Irlandyi. Portowe miasta

w Anglii te są:

- 4. Newcastle.
- 5. Hull.
- 6. Bafon.
- 7. Yarmuth.
- 8. Ipswich.
- 9. Harwich.
- 10. Sandwich.
- 11. Duwre.
- 12. Portsmuth.
- 13. Excester:
- 14. Plimuth.
- 15. Falmuth.
- 16. Bristol.

- 17. Lewerpol.
- 18. Milforts-haven w Wallii.

W Szkocyi portowe są te

- 19. Szterling.
- 20. St. André.
- 21. Mont-roe.
- 22. Dundée.
- 23. Aberden Stoł: Połnoc: Szkocyi.
- 24. Dornock albo Dorno, y
- 25. Glaskow.

W Irlandyi Portowe te:

- 26. Londondery.
- 27. Goloway.
- 28. Limmerick.
- 29. Korck.
- 30. Wexford.
- 31. Waterford.

Inne miasta nieportowe, sławne iednak, te są.

- 32. Kantuarya.
- 33. Salisbury.
- 34. Glocester.
- 35. Oxford Akademia.
- 36. Kambridga.
- 37. Norwick.
- 38. York.
- 39. Szefter.
- 40. Karmarten Stołeczne Wallii.

*P. Powiedz znaczniejszy rzeki y wody
w Wielkiej Brytanii?*

O. Są te :

w samey Anglii.

a. Tamiza.

b. Sawerna y

c. Humber.

W Szkocyi odnoga morska.

d. Forth.

e. Tay.

f. Odnoga morska Murray.

W Irlandyi.

g. Schannon.

h. Morze Irlandzkie rozlewa się między Anglią y Irlandyą. Na zachod Anglii jest odnoga morska nazwana Kanał Bryftolu.

*P. Jakie są znaczniejszy wyspy w Anglii
y Szkocyi?*

O. Są te:

41. Wight,

42. Wyspy Sorling.

43. Anglefcy.

44. Man.

45. Orkady.

Na zachod Szkocyi Hebrydy Wyspy
albo Westerny te zaś są:

46. Skye.

47. Lewis.

48. Wist.

49. Mulla.

50. Yla.

51. Jura y

52. Arran.

Gory nad morzem znacznieysze w Wielkiej
Brytannii są te : w Anglii

q. Gustard.

r. Lezard.

s. Lands-End.

W Szkocyi.

t. Dungby.

u. Faro.

v. Galloway.

W Irlandyi.

w. Klar.

*P. Jakie są granice Wielkiej Brytannii,
y jaka iey jest długość y szerokość?*

*O. Dwie te wielkie wyspy na wschod są
oblane*

A. Morzem Połnocnym.

Na Południe

B. Morzem nazwanym la Manche y ma
ciasninę morską Kale.

Na zachod

C. Morze Atlantyckie


Na Połnoc

DD. Morze Szkockie

Anglia długa jest od Wschodu do Zachodu wprost na siedmdziesiąt mil Niemieckich. Szeroka od Południ: do Północy na ośmdziesiąt mil.

Szkocya długa od Wschodu do Zachodu wprost na czterdzieści pięć mil Niemieckich, szeroka od Południa do Północy na pięćdziesiąt pięć.

Irlandya długa od Wschodu do Zachodu wprost według rozciągłości frzedniey czterdzieści mil : Szeroka od Południa do Północy na sześćdziesiąt mil Niemieckich.



ROZDZIAŁ XII.

W KTORYM SIĘ EXPLIKUJE DWU-
NASTA KARTA.

*P. Co za cząstka Europy wyraża się na
tej Karcie XII.?*

O. Dania, czyli Krolestwo DUNSKIE.

*P. Co za ten Kray, iaki w nim Rząd, y
iaka Religia panująca?*

O. Kray ten lubo zimny iest, zdrowy iednak; ziemia żyzna, osobliwie co do paszy: ztąd wychodzi niezliczona moc koni y wołow do innych kraioy: zwierzyny w nim, osobliwie ieleni, mnostwo: co do handlu, który przed tym nie bardzo znaczny był, co raz bardziey teraz pomnaża się.

Rząd iest Monarchiczny: to Krolestwo było niegdyś wolne y według upodobania swego Krolow obierało, teraz, iuż blisko sto lat, iako się stało dziedzicznym: sukcesyja spada nawet na pleć białogłowską.

Religia panująca iest Luterska pod rządem sześciu Biskupow.

Duńcykowie są dorodni, rostopni, mili w konwersacyi, kochający się w naukach y rę-

WU.

a sie

SKIE.

zqd,

owy

palzy

wolot

obliw

ced ty

raz p

blestw

fweg

niako

wet


rzade

ai, m

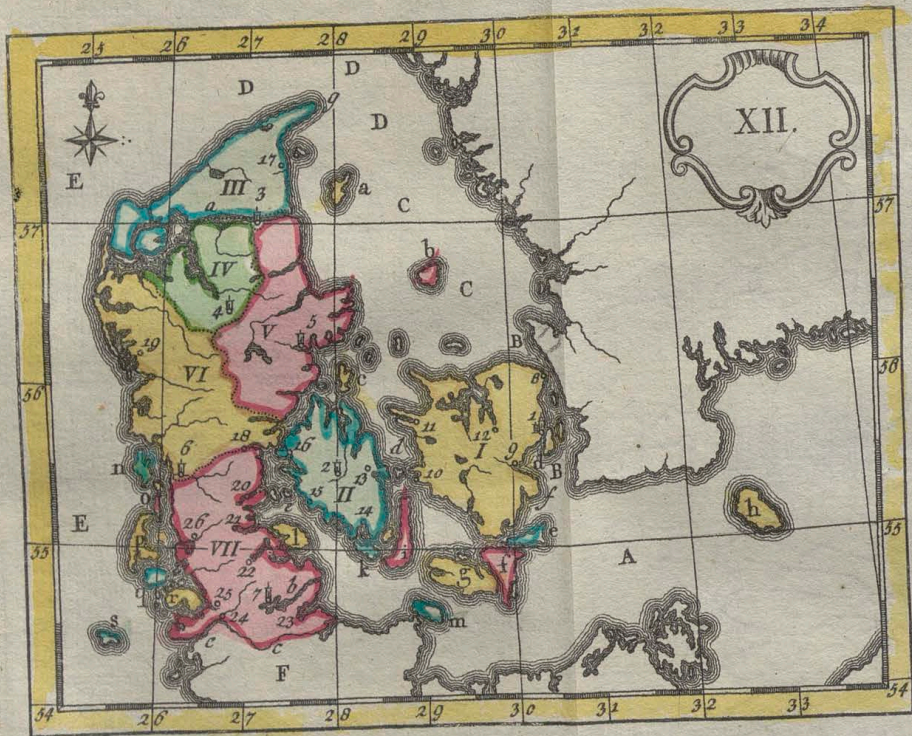
n yn

ko-

Kolo Cieszyńskie
W Ustaniu
W 1874



BIBLIOTEKA
MUSEUM
CRAKOWIENSIS



ko
nie

kil
fze

W
fi
w
D
p
J
p

kodzielach: białogłowy z wielkim są przywiązaniem do gospodarstwa około domu.

P. Opisz podział Danii?

O. To Krolestwo może być podzielone kilkorakim sposobem: a najprzód dzieli się na sześć Biskupstw y jedno Xięstwo:

I. Biskupstwo Zelandyi, która jest wyspą.

II. Biskupstwo Fionii także wyspy.

III. Biskupstwo Alburg.

IV. Biskupstwo Wiburg.

V. Biskupstwo Arhus.

VI. Biskupstwo Rypen.

VII. Xięstwo Sleszwickie.

Powtore dzieli się na Kray lądowy, y Wyspy. Ląd nazywa się Jutlandya, która dzieli się na Jutlandyą Połnocną y Jutlandią Południową. Połnocna Jutlandia zawiera w sobie cztery Diecezeye, to jest: Alburg Wiburg, Arhus Rypen: a Xięstwo Sleszwickie w południowej leży Jutlandyi. Inne wyspy Jutlandyi znaczniejsze oprócz pomienionych Zelandyi y Fionii są te:

a. Lessou.

b. Aanhout.

c. Samson.

d. Amagh.

e. Mona.

f. Falster.

g. Laland.

h.

- h. Bornholm.
- i. Langeland.
- k. Aroe.
- l. Alfen.
- m. Femeren.
- n. Fanoe.
- o. Rom.
- p. Sylt.
- q. Föhr.
- r. Noordstrand.
- s. Heilgeland.

P. Ktore są znaczneyſze miasta y Porty w Danii?

O. 1. Kopenhaga, Stołeczne całego Królestwa, a partykularniey Wyspy Zelandyi, tu Król Duński rezyduje.

- 2. Odenſée Stołecz: Fionii.
- 3. Alburg Stoł: Biskupstwa tegoż imienia.
- 4. Wiburg Stoł: ſwego Biskupstwa.
- 5. Arhusen także.
- 6. Rypen wtąż.
- 7. Slezwick Stoł: Xięstwa tegoż imienia.

Na wyspie Zelandyi te są Porty.

- 8. Helfingor albo Elfener.
- 9. Koge.
- 10. Korſor.
- 11. Kallundburg.

12. Roskild miasto trochę opodal od swego
Portu.

Na wyspie Fionii.

13. Nyburg.

14. Foburg.

15. Assens.

16. Medelfart.

W Jutlandyi Północney Porty te :

17. Seeby 3. Alburg, 5. Arhusen.

18. Kolding.

19. Riengkioping leżący na zachod Jutlan-
dyi Północney.

20. Hadersleben.

21. Appenrade, 7. Sleswick.

22. Flensborg.

23. Ekelenförde.

24. Frederichstað.

25. Husum, y

26. Tunderen w Jutlandyi Południowej.

*P. Opisz znaczniejsze Rzeki, odnogi y
Ciafniny, Gory nad morzem albo Kapy?*

O. Rzeki znaczniejsze te są:

b. Slye.

c. Eyder.

a. Odnoga morska. Ciafniny morskie trzy:

B. Sund.

d. Wielki-Belt.

e. Mały-Belt.

Gory nad morzem znaczniejsze są te:

G

f.

- f. Steven Klint: w Zelandyi.
 g. Schagen ład gurzyły ciągnie się klinem
 ku Północy. w Jutlandyi Północney.

*P. Powiedz granice Danii, długość y
 szerokość iey?*

O. Dania na Wschod ma Morze

A. Bałtyckie, y

B. Ciasny Sund.

Na Północ

CC. Morze Kategat, y

DD. Szager Rack.

Na Zachod

E. Morze Północne.

Na Południe

F. Niemiecki Kray.


Danii długość mierząc wprost począ-
 wszy od i. Kopenhagi aż do 6.

Rypen, będzie na trzydzieści cztery mile
 Niemieckie: Szerokość począwszy od c. Eyder
 Rzeki aż do g. Schangen Kapu Jutlandyi rozcią-
 ga się na pięćdziesiąt mil Niemieckich.



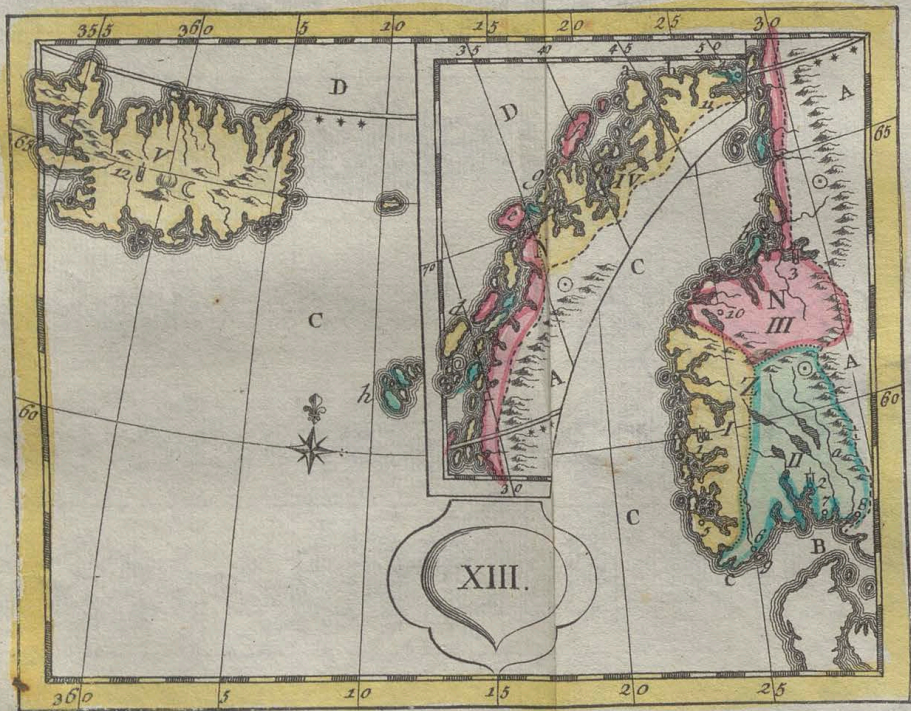
ROZ-

Handwritten purple oval stamp containing the text:
Kolo Gooftoppin
W. G. U.
144 K. N. 2



BIBLIOTHECA
UNIVERSITATIS
CRAQVIENSIS

HIZ





ROZDZIAŁ XIII.

W KTORYM EXPLIKUJE SIĘ
MAPPA XIII.

P. CO za Kray Europeyski wyraża się na
tey Karcie XIII.?

O. Krolestwo NORWEGII.

P. Jakie w nim powietrze, grunt, Rząd,
Religia, y obyczaje?

O. Co do powietrza, ten Kray zimny jest,
co do gruntu gorzysty y nieurodzayny: to tylko
w nim najlepszego jest, że z lasow swoich naj-
lepsze spuszcza maszty, y wiele wysmienitego
drzewa na budowanie okrętow. Znayduią się
w nim także niektore kruszce, iako to srebra, a
nawięcey żelaza.

Co do Rządu Stan iego jest Monarchi-
czny: Przedtym swoich własnych miał Kro-
low, teraz od owego czasu iak się złączył z Da-
nią, Duńskiego Krola rządowi podlega, który al-
bo Vice-Ręja, albo Rezydenta swego tam po-
sła, a ten w Chrystianii rezydując, imieniem swego
pryncypała całym rządzi Kraiem.

Co do Religii, Luterska Sekta tak iak w
Danii panuje, w stronach iednak Połnocney Nor-

wegii, trudno zgadnąć co za wiara jest, iak
zwyczajnie w grubym y dzikim narodzie.

Co do obyczajow y natury mieszkań-
cow, są trwali y mocni, ale nie manierni, zwi-
szcza ci co w gorach na północ mieszkaią prawie
dzikimi nazwać się mogą.

P. Iaki jest podział Norwegii?

O. Norwegia dzieli się nayprzod na
Z. Południową y na
N. Połnocną.

Południowa znowu dzieli się na dwie
części czyli Gubernie:

I. BERGEN a

*II. AGGERHUS, nazwana inaczey ANSLO
y OBSLO.*

Połnocna dzieli się na Gubernią.

III. DRONTHEIM, y

*IV. WARDHUS inaczey nazwaną NOR-
LAND albo LAPPONIĄ DUNSKĄ.*

Przyłączyć należy do tych czterech
Gubernii Wyspę

*V. JSLANDIĄ ktora do NORWEGII nale-
ży, y Krola Duńskiego uznaje za
Pana.*

*P. Opisz miasta znaczniejszye y portowe
w Norwegii?*


O. Są te:

1. Bergen Stołeczne Gubernii tegoż imienia y całego Krolestwa.
 2. Zamek nazwany Aggerhus y miasto przy nim Chrystiana przed tym zwane Obslo albo Anslo Stoł: Gubernii tegoż imienia y rezydencya Vice-Reja od R. 1739.
 3. Drontheim Stoł: Gubernii tegoż imienia.
 4. Wardhus także Stoł: Gubernii tegoż imienia czyli Laponii Duńskiej.
 12. Skalhot Stoł: wyspu Jslandyi.
 5. Stowanger miasto portowe w Gubernii Bergeńskiej.
 6. Chrystianstad.
 7. Frederystad.
 8. Fryderyszal.
 9. Flekkero: cztery te portowe miasta w Gubernii Aggerhus.
 10. Romsdat Portowe miasto w Gubernii Drontheim.
 11. Waranger portowe w Laponii.
- P. Powiedz rzeki y wody znaczniejsze w Norwegii?*

O. Nayznaczniejsza rzeka Norwegii, pominąwszy inne niezliczone prawie, jest

a. Gluma w Gubernii Aggerhus.

Na zachod Norwegii niedaleko brzegow jest wyr na morzu sławny który co sześć godzin wgląb kręcąc się zapada, y znowu co sześć godzin impetem na wierzch wybucha y wytryku-

ie, nazywa się wielki Malfstrom, czyli tylko Malfstrom, wyraża się na tej Karcie znaczkim 

P. Norwegia ma jakie góry znakomitsze?

O. Cała Norwegia gorami y skałami okryta: te jednak są znakomitsze, które wzdłuż ciągną się dzieląc Norwega od Szwecyi, nazywają się

- ⊙ Felices albo Dofrin, albo jeszcze Darafied.
- ⊙ Góra Hekla w Jslandyi która ognie wybuchu.

P. Jakie są znaczniejsze wyspy y Góry nad morzem w Norwegii?

O. Oprócz Jslandyi wlekkiey wyspy odlegley od Norwegii, niezliczona moc mniejszych wysp przy brzegach Norwegii znajdują się, z których znaczniejsze są te:

- b. Hitteren.
- c. Nomendale,
- d. Lofforden.
- e. Samien.
- f. Surrey.
- g. Tromso.
- h. Wyspy Fero lubo przylegley są Norwegii, należą jednak do Danii.

Kapy czyli gory nad morzem znakomitsze są te:

- a. Kap-Nord.
- b. Nord Kin.
- c. Kap-Nez na południe Norwegii.

P. Jakie są granice Norwegii, tudzież długość y szerokość tey iaka?

- O. Na wschod ma
 - A. Krolestwo Szwedzkie.
Na Południe ma
 - B. Odnogę morską nazwaną Szager Rak
ktore zamyka morze Połnocne, gdzie
Jutlandia wzdłuż iako Połwysep po-
myka się:
Na Zachod oblewa ją.
 - C. Morze Połnocne
Na Połnoc ma
 - D. Morze Lodowate.

Długość Norwegii od wschodu do Zachodu będzie około pięćdziesiąt mil Niemieckich wynosiła. Szerokość według Geografow od Południa do Połnocy na dwieście dwadzieścia mil Niemieckich.

Jslandii wzdłuż od wschodu do zachodu będzie na siedmdziesiąt pięć mil około: wszerż zaś od Południa do Połnocy na czterdzieści pięć.

Część Norwegii leży pod Cyrkułem Połarnym blisko wyższego końca osi całego świata,

na ktorej świat w około obraca się, to imaginacya wystawić sobie powinna dla pomiarkowania wielu rzeczy iako się zwyż powiedziało, y mowić będzie traktując o Sferze. Ten Cyrkuł na tey Karcie trzema gwiazdami naznaczony jest.


*** Cząstka Cyrkułu Polarnego.



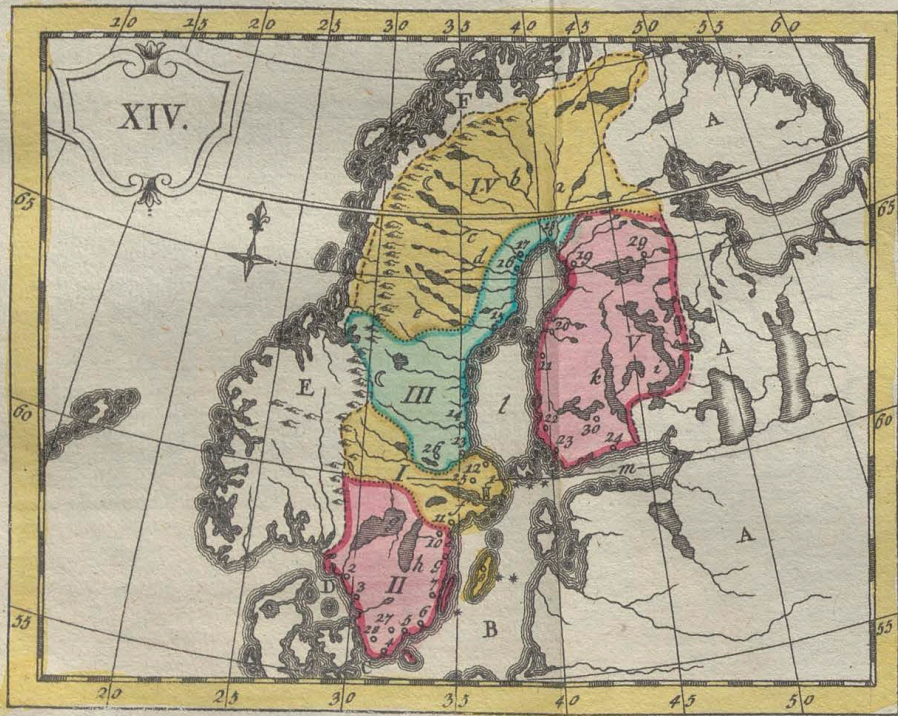
ROZ.

agi-
wa-
, y
kul
ony

Kolo G...
Kolo G...
Kolo G...



BIRKBEINER
K...
K...





ROZDZIAŁ XIV.

W KTORYM EXPLIKUJE SIĘ
CZTERNASTA KARTA

P. *[Ak się nazywa ten Kray Europy który widzisz na Karcie XIV.?*

O. SZWECYA.

P. *Iakie w nim powietrze, grunt, Rząd, Religia, obyczaje?*

O. Powietrze czyste, zdrowe, ale przykre dla ostrego zimna, ktore długo trwa, lato zaś bardzo krotkie bywa, grunt wodnisty, mający bardzo wiele jezior, gorzysły przytym, okryty lasami y zaroslami, niedzwiedziow ma dużo, lisow, losiow, y innych zwierząt podostatek. Znajdują się w nim na wielu mieyscach kruszce miedzi naylepszey, ktorey rowney nie masz: kuźnie żelaza nayprzednieyszego gęsto w tym kraiu widzieć można, obfituie także w smołę, żywicę, w drzewa sposobne do budowania okrętow y robienia masztow.

Rząd tego Krolestwa składa się z Monarchicznego Arystokratycznego, y Demokratycznego: Władza bowiem Krolewska okryślona jest wyrokami zgromadzenia Stanow General-

nych

nych ktore składają się ze Szlachty, Duchowieństwa, kupcow, y pospolstwa.

Religia w tym Kraiu tak iak w Dani panie Luterka pod zwierzchnością iednego Arcy Biskupa y siedmiu Biskupow.

Szwedzi są ludzie dorodni, rycerscy, ludzcy, wspaniali, zbytkuiący, kochający się w naukach a naybardziej w swoiey wolności.

P. Iak się pospolicie dzieli Szwecya?

O. Na pięć Części znaczneyfzych iak to:

- I. SWEONIA, albo SZWECYA, WŁAŚCIWA.
- II. GOTLANDYA.
- III. NORDLANDYA, czyli PROWINCYE POŁUDNIOWE.
- IV. LAPPONIA SZWEDZKA.
- V. FINLANDYA.

P. Ktore są Stołeczne miasta y znaczneyfze w Krolestwie Szwedzkim?

O. Są te:

- I. Sztokolm Stołeczne całego Krolestwa, Rezydencya Krolewika: Miasto bogate, y handlowne, dla portu obszernego, wygodnego, y naybezpieczneyfzego, w którym naywiękŝe okręty spokojnie bez naymnieyfzego niebezpieczeństwa niezarzucając

na-

nawet kotwic, ani przywiązując linami stać mogą.

2. Gothenburg Stoł: Gotlandyi inne w tey-
że Prowincyi Portowe miała są :
3. Helmstad.
4. Jsted.
5. Karlsham.
6. Kalskron.
7. Kalmar.
8. Wisby Stoł: wyspy Gotlandyi.
9. Westerwyk.
10. Nordkoping.

Inne nieportowe znacznieysze są :

27. Chrystianstad.
 28. Lunden.
- W Sweonii Porty są te :
11. Nikoping.
 12. Oregrund.

Nie Portowe sławne iednak.

25. Upsal.
- W Nordlandyi Porty :

13. Geffelen.
14. Soderham.
15. Uhmæ,
16. Pitea,
17. Lulea.
18. Tornea.

W Finlandyi Porty :

19. Vlaborg.
20. Nowy y Stary Karleby :

21. Waza albo Mustafar.
22. Nyftad.
23. Abo Stoł: Finlandyi.
24. Helsingfors. Miasto nieportowe.
29. Kajaneburg.
30. Tawastus czyli Gronenburg.

P. Ktore są rzeki, ieziora odnogi morskie znaczneyse w Szwecyi?

O. Są te Rzeki.

- a. Kimi,
- b. Torneo,
- c. Lulea,
- d. Pitea
- e. Uhma.

Jeziora te :

- f. Meler,
- g. Wener,
- h. Weter,
- i. Lapwesi,
- k. Jende te dwa ostatnie w Finlandyi.

Weter iezioro tak iest głębokie iż w niektórych mieyscach na trzyfta sążni głębokości rachuią: przeto głębsze iest nad morze Bałtyckie ktorego naywiększa głębizna nie ma więcey nad pięćdziesiąt sążni : o tymże samym ieziorze powiadaią, iż można z niego mieć prognostryk następującey nazaiutrż burzy lub nawałnicy,

przez

przez loskot y huk straszny, który się w nim poprzedzając ow czas, słyszeć daie. Odnogi morza Bałtyckiego dwie są znaczniejszye iedna

- l.* Odnoga Botnii, tak się nazywa od Botnii którą oblewa, to iest Nordlandia nazywa się Botnią Wschodnią. Druga odnoga wylewa ku wschodowi na południe Finlandyi, nazywa się
- m.* Odnoga Finlandzka.

P. Ktore są znaczniejszye wyspy należące do Szwecyi, tudzież iakie są znakomitsze gory w tymże Kraju?

O. Wyspy są te:

- * Oeland,
- ** Gotland,
- *** Aland.

Kraj ten lubo gorami obfity jest, naywyższe iednak są

C Felices albo Darefield dzielące Szwecyą od Norwegii.

P. Opisz granice Szwecyi, iako też długość y szerokość iey?

O. Szwecya na Wschod ma

A. Lapponią Moskiewską, y Państwo Rossyjskie.

Na Południe

B. Morze Bałtyckie.

Na

Na Zachod

C. Sund Cieśninę morską.

D. Morze Kategat.

E. Norwegią.

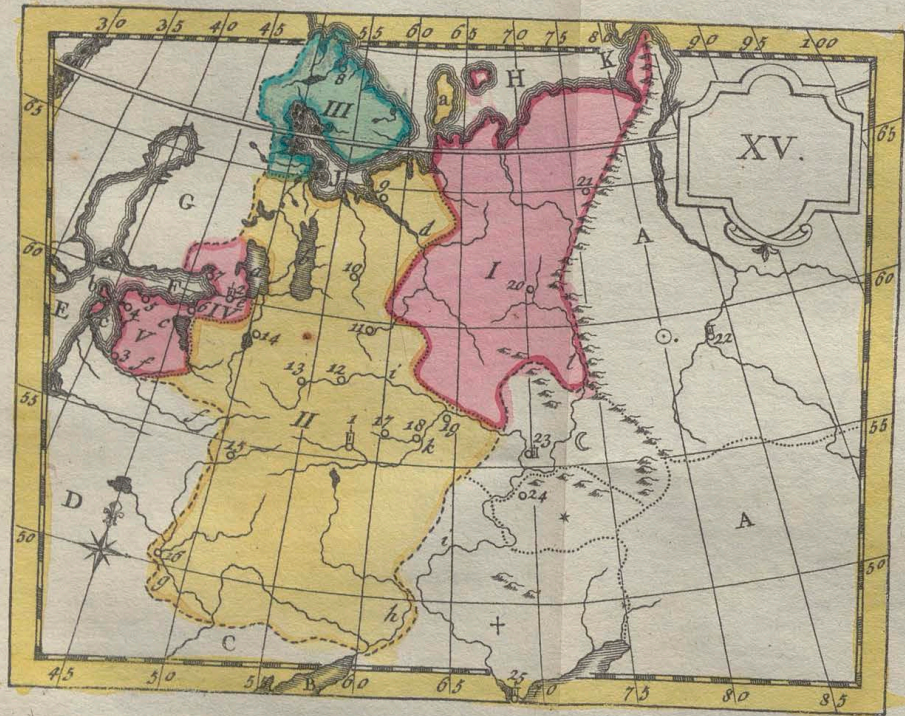
Na Połnoc

F. Lapponią Duńską czyli Norwegiańska.

Rozciąga się od Wschodu do Zachodu
Szwecya na sto trzydzieści około mil Niemiec-
kich : a od Południa do Północy wprost na sto
dwadzieścia prawie mil Niemieckich.



ROZ-



W

W

lie

ie

ftk

obl

cia

roz

po

fi

Su

po

Pr

ftk

nu

be

ROZDZIAŁ XV.

W KTORYM EXPLIKUJE SIĘ KARTA
PIETNASTA.

P. CO za Część Europy wyraża Kar-
ta XV.?

O. Moskwę czyli Państwo Rosyjskie.

P. Kray ten iak żyzny, iak ludny, iak
się rządzi co w nim za Religia y obyczaje?

O. Ludność tego Kraiu nie korrespondu-
ie rozległej iego obszerności: ale to nie o wszy-
stkich Prowincyach ma się rozumieć. Są w nim
obszerne jeziora, y mieysca bagniste, lasy roz-
ciągające się na kilkadziesiąt y więcej mil, pełne
różnego zwierza, z których futra przez handel
po dwóch prawie częściach świata rozchodzące
się, wielkie bogactwa Moskwie przynoszą.

Rząd w tym Państwie jest absolutny:
Sukcesyja Tronu w nim y po Kondzieli idzie.

Religia w nim jest Grecka Schismatycka
pod zwierzchnością Arcy-Biskupow, Biskupow y
Pralatow Duchownych: Ci iednak we wszy-
stkim dependujący od zwierzchności głowy pa-
nującej nie stanowić ani rozpoczynać nie mogą
bez wiedzy y zezwolenia iey. Cudzoziemcy tak

ofie-

osiedli iako przychodniowie różney Religii, mają wolność swoiey obrządkow wiary.

Narod Rossyiiski począwszy od Piotra W. bardzo się w obyczajach odmienił: teraz rownie iako inne Europeyskie Państwa jest polerowany w rządach, naukach, y sztuce wojenney.

P. Iaki jest podział generalny Państwa Rossyiiskiego?

O. Państwo Rossyiiskie dzieli się na pięć potężnych Części, a te są.

I. ROSSYA WSCHODNIA.

II. ROSSYA ZACHODNIA.

III. LAPPONIA ROSSYISKA.

IV. INGRYA y

V. INFLANTY.

P. Iakie są Portowe, y inne znaczniejszye w Państwie Rossyiiskim miasta?

O. 2. Petersburg Stołeczne y Rezydencyonalne Carow Rossyiiskich, leży w Ingryi nayznaczniejszye y nayhandlowniejszye miasto w całym Państwie: ma Port wielki y wygodny przy odnodze Finlandzkiej, przez co ma łatwość do wszelkich handlow y negocyacyi z całą Europą y po naypryncypalniejszyeh iey morzach.

3. Ryga Stoł: Inflant nad morzem nie zbyt daleko od Rzeki Duny albo Dzwiny z do-

z dobrym Portem nad odnogą Infant-
ską.

4. Parnaw.
5. Rewel.
6. Narwa: te cztery miasta portowe w In-
flanciech.
7. Wiburg portowe w Rosji zachodniej.
8. Kola Portowe y Stołeczne Lapponii Mo-
skiewskiej.
9. Archaniol na prawym brzegu Dzwiny
Portowe sławne w Rosji Zachod-
niej.

Inne nie portowe znacznie sę te:

1. Moskwa Stołeczne niegdys Carstwa Mo-
skiewskiego.
10. Karpagol,
11. Wologda,
12. Jarosław.
13. Twer.
14. Nowograd Wieliki,
15. Smoleńsko,
16. Kiiow Stołeczne Ukrainy Moskiew-
skiej, gdzie Kray Kozakow do Mo-
skwy należących.
17. Sufdal.
18. Wołodymir.
19. Niższy Nowogorod.
20. Permia Welika.
21. Papinogrod.

P. Opisz jeziora znaczniejsze y rzeki w Państwie Rossyjskim?

O. Jeziora znaczniejsze są te :

- a. Ładoga , naywiększe ze wszystkich jezior w Europie.
- b. Onega na wschod Ładogi z którą ma komunikacyą.
- c. Peypus.

Rzeki znaczniejsze te :

- d. Dwina albo Dzwina , przy ktorey cała Prowincja nazywa się tymże imieniem.
- e. Niewa z Ładogi do Odnogi Finlandzkiej niedaleko Petersburga idąc wpada.
- f. Duna wpada w odnogę Inflantką nie daleko Rygy.
- g. Dniepr.
- h. Don albo Tanais ,
- i. Wolga naywiększa rzeka w Europie.
- k. Okka.
- l. Kama.

P. Jakie są znaczniejsze wyspy w Państwie Rossyjskim?

O. Są te:

- a. Kandanoë na morzu Lodowatym.
- b. Dago y
- c. Ofel na morzu Bałtyckim albo raczey przy odnodze Inflantzkiej,

P.

P. Czyli Państwo Rossyjskie daley ieszcze za Europą rozciąga się?

O. Rozciąga się po caley Azyi Północney y ta Część nazywa się Tartaryą Moskiewką w ktorey cztery Krolestwa zawierają się, to iest:

- ⊙ Krolestwo Syberyi.
- ⊙ Krolestwo Kazan
- * Krolestwo Bulgaryi y
- † Krolestwo Astrahańskie.

Miasta Stołeczne tych Krolestw tegoż prawie są imienia, to iest

- 23. Kazan w Kazańskim Krolestwie.
- 24. Bu gar w Bulgaryi.
- 25. Astrakan w Astrahańskim.
- 22. Tobo'skoy Stoł: Syberyi leży nad rzeką Irtisz.

P. Jakie są granice Państwa Rossyjskiego, y co za długość y szerokość iego?

O. Państwo Rossyjskie na Wschod ma

- A. Azyą.
- Na Południe
- B. Morze Czarne y
- C. Małą Tartaryą
- Na Zachod
- D. Polskę,
- E. Morze Bałtyckie,
- F. Odnozę Finlandzką y

G. Finlandyą.

Na Północ

H. Morze Lodowate,

I. Morze Białe y

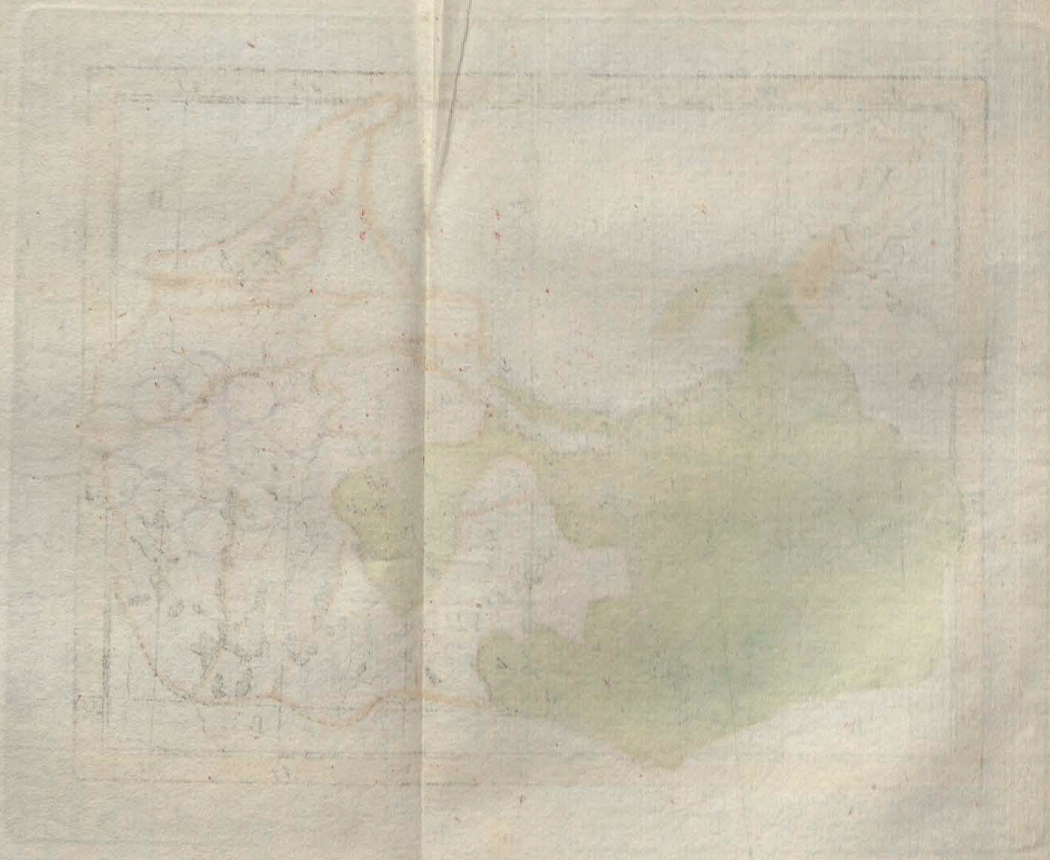
K. Ciasninę morską między Nową-Zemlą y
Syberyą nazwaną Waygatz.

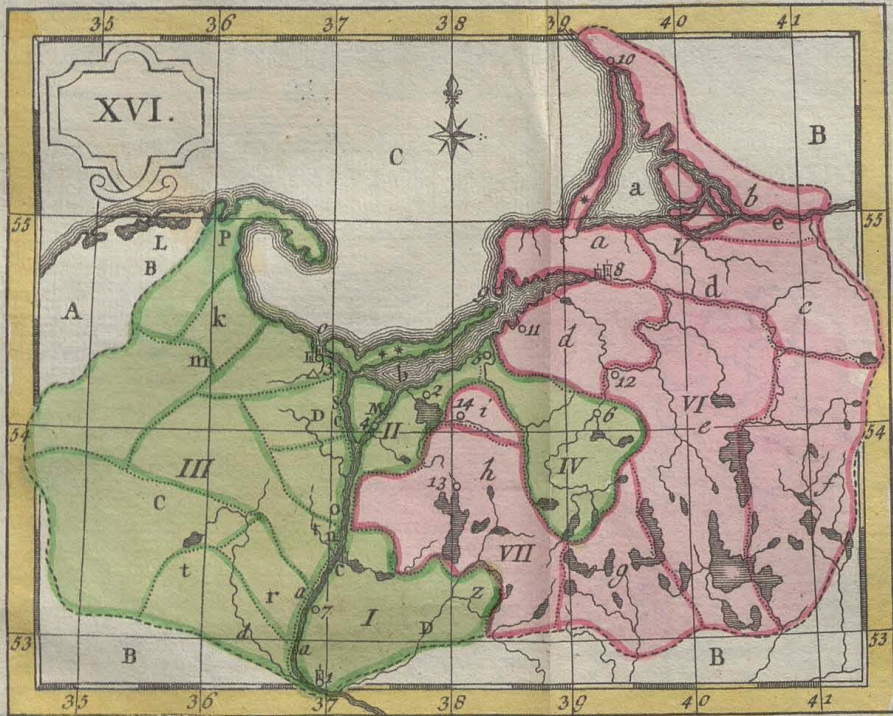
Państwo Moskiewskie rozciąga się od
Wschodu do Zachodu, nie rachując Tartaryi Mo-
skiewskiej na mił Niemieckich około dwieście
czterdzieści : wszcz od Południa do Północy na
trzysta mił Niemieckich.



ROZ-

nia y
e od
Mo-
eście
y na





ROZDZIAŁ XVI.

W KTORYM SIĘ WTKŁADA XVI. KARTA

P. Co za częśćkę Europy widzisz na Karcie XVI?
O. Krolestwo PRUSKIE.

P. Co za powietrze, iakie urodzaie, iaki Rząd Religia, y Obywatelów przymioty w tym Kraiu?

O. Powietrze trochę zimniejszy, niż ciepłszy, urodzaie piękne, rownie iak w Polsce: Rząd Monarchiczny.

Niegdyś ten Krai częśćką Scytyi Sarmackiey będąc, ani religią prawdziwą, ani prawem, y dobrym rzędem nie czując się byź powściągnionym; nieznośnym się stawał sąsiadkim narodom częstemi swemi napaźdami, rabunkami, y okrucieństwami: tak dalece że Konrad Xiążę Mazowiecki dla ubezpieczenia swego Kraiu, y dla powściągnięcia najbliższych tych y najgorszych sąsiadów, sprowadził Kawalerów Krzyżackich od Saracenów z Ziemi S. wypędzonych, dał im do pomieszkania Ziemię Dobrzyńską, y obowiązał ich, aby dziki naród Prusów woiowali, a zawoioowali sami się w nim rządili. Tak się stało. Lecz w kilka czasów nie mogąc znieść Prusacy tyrańskich rządów Krzyżackich, buntować się poczęli, y protekcyi Krolów Polskich wzywać. Ztąd wojna Krzyżacka urosła, która przez długi czas Polszcze y Krzyżakom dała się we znaki, zakończona na ostatek jest przez pokoy Toruński R. 1466. przez który przyznano Krolom Polskim połowę Prus czterech części zawierającą, to jest: Wdztwo Chełmińskie, Wdztwo

Malborskie, Wdztwo Pomorskie, y Xięstwo War-
mińskie: drugą połowę Lennym prawem nadano
Mistrzom Krzyżackim. Ale gdy ci potym wzbra-
niali się, (mianowicie Fryderyk Xiążę Saski, y
Albrycht Margrabiya Brandeburki) oddawać Hold
Krolom Polskim, przyшло powtore do woyny.
Właśnie owych czasow wżczęła się Luterska nau-
ka, którą napoieni przerzeczeni Mistrzowie a
przeto w świeckim stanie y małżeństwie posta-
nowieni, o udzielnych Xięstwach dla siebie y
swoiey potomności zamyślali. Po długich więc
utarczkach, przyшло do kombinacyi y traktatu
R. 1525. Ktorem Zygmunt I. nadaie część przerze-
czoną Pruspod tytułem Xięstwa Lennego Albrych-
towi Margrabi Brandeburkiemu y iego Sukcesso-
rom płci męskiey, iako y iego dwom Braci Kazi-
mierzowi y Janowi z potomstwem męskim, z tą
iednak kondycją: iż po wygaszey wspomnioney
Linii męskiey, miała się taż część dostać Krolom
Poltkim. Przez Paćta Welawikie Fryderyk Wil-
helm R. 1657. wymogł na Polakach, że z Lenno-
ści Prusy Xiążęce wyięli, y to tylko sobie waro-
wali, aby po wygaszey Familii płci męskiey wspo-
mnionego Xiążęcia, Prusy znowu wrocily się do
Holdu Krolow y Rzeplitey Polskiey, ktora na ow
czas będzie powinna holdowniczym prawem od-
dać ie Margrabiom de Culmbach y Anszpach w
Frankonii swoie Margrabiſtwa dzierżącym W Ro-
ku 1701. Xięstwo to tytułem Kroleſtwa zafzczy-
cać się poczęło w osobie pierwszego swego Krola
Fryderyka, ktory się uroczyście oświadczył, iż ta
iego Krolewska dostoyność nie miała żadnego

nszczerbku Traktatowi Welawskiemu przynieść. Mimo iednak tego ostrzeżenia Korona Polska przytrudną w przyznaniu tego tytułu przez kilkadziesiąt lat pokazywała się: naostatek przecięż na Seymie Convocationis 1764. tytuł Krola Pruskiego solenną Konstytucyą z warunkiem Paktow Welawskich przyznała.

Religia w tym Krolestwie Kalwińska y Luterska panuje; ale y Katolicy mają po wielu mieyscach wolność obrządkow swoich sprawowania. Inne także sekty bez żadney przeszkody mieszczą się. Prusacy naybardziej się dystyngowali tego wieku w Europie sztuką woienną: w ktorey co raz się doskonala przez ustawiczną exercytacyą y praktykę. Przytym są ludzcy, szczerzy, gospodarni, pracowici y do handlu sposobni

P. Jaki jest podział generalny Prus?

O. Generalnie Prusy dzielą się dwójako: na Prusy Polskie na Karcie zielonym kolorem pod numerami *I. II. III. IV.* wyrażone, o ktorych w Rozdziale następującym o Polsce mowić się będzie. Y na Krolestwo Pruskie, czerwonym kolorem pod numerami: *V. VI. VII.* objaśnione: o ktorym tu szczerzynie daie się informacya,

To Krolestwo dzieli się na trzy Cyrkuły.

V. Cyrkuł Samlandyi albo Sambieński zawiera w sobie trzy Powiaty.

- a. Samlandyi właściwie nazwaney.
- b. Sklawonii, y
- c. Nardowii.

VI. Cyrkuł Natangii zawiera także trzy powiaty:

H 4

d.

d. Natangii właściwey.

e. Bartonii, y

f. Sudawii.

VII. Trzeci Cyrkuł Hokerlandyi na tyleż dzieli się powiatow :

g. Gallindyi ,

h. Pomezanii, y

i. Pogezanii albo Hokerlandyi właściwey.

P. Ktore są miasta znaczneyse w Krolestwie Pruskim ?

O. Są te, pod numerami

2. Krolewiec po Niem: Königsberg: po Łacinie Regiomontum. Stołeczne Krolestwa przy rzece Pregel wpadającej w Hałę, z portem wygodnym, ludne porządne, obronne, y znaczny handel morzem y lądem prowadzące.

9. Pillau Forteca nad morzem z miastem y portem; kluczem jest całego Krolestwa z strony morza, leży w Samlandyi.

10. Memel Forteca nad morzem z miastem y portem w Sklawonii.

11. Heiligenbeil miasto bardzo starodawne, w Natangii.

12. Bartenstein w Bartonii

13. Saalfeld w Pomezanii, tamże nie daleko, prawie o ćwierć mile od wisły leży miasto Kwidzin albo Marienwerden statkom Polskim do Gdańska lub z Gdańska idącym częstokroć przez narzucanie Kontrybucyi dające się we znaki.

14. Holland miasteczko porządne w Ho-
kerlandzie czyli Pogezanii.

P. Powiedz znaczniejszy rzeki, jezio-
ra, y połwyssy w Krolestwie Pruskim ?

O. Jeziora znaczniejszy są te:

a. Kurisch-Haff do Krol: Prusk: należy

b. Frisch-Haff należy do Korony Polskiej
Rzeki znakomitsze są te:

d. Pregel wpadająca w Frisch-Haff pod Kro-
lewcem.

e. Niemen, z Litwy ciągnący się wpada w
Kurisch-Haff.

Półwyssy w całym Kraiu Pruskim biorąc,
są to wąskie a długie lądy piaszczyste
z trzech stron wodami oblane iako to
pod literą.

P. Zatoka Puceńska. do Polski należąca.

** Frisch-Nering do Polski także.

* Kurisch-Nering do Krolestwa Pruskiego
należy.

P. Jakie są granice, iaka długość y sze-
rokość Krolestwa Pruskiego ?

O. Krolestwo Pruskie, na Wschod ma

B. W. X. Litewskie, y Podlasie.

Na Południe:

B. Polskę: fczegolniey mowiąc Mazowsze.

Na Zachod

I. II. III. Prusy Polskie

Na Połnoc

C. Morze Bałtyckie.

Rozciąga się od Wschodu do Zachodu na

40. mil Niemieckich: a od Południa do

Połnocy prawie na 45.

ROZ-

ROZDZIAŁ XVII.

WTKŁAD KARTY SIEDMNASTET, W
KTORYM DOKŁADNIEJ GEOGRAFIA
POLSKI I W. XIĘSTWA LITEWSKIE-
GO IAKO WŁASNEGO NARODU
OPISUJE SIĘ.

P. CO za Część Europy wyraża
Karta XVII?

O. Wyraża Królestwo POLSKIE, y
Wielkie Xięstwo LITEWSKIE.

P. Jakie w tym Kraiu powietrze, uro-
dzay, Rząd, Religia, y przymioty Polaków?

O. Powietrze, bardzo zdrowe, iako w
Kraiu w pozycyi utemperowaney leżącym, ie-
dnakże zimy częstokroć przykre bywają, tak
swoją długością, iako też natężeniem mrozow.
Obfitość wszyftkiego bardzo wielka, na niczym
albowiem Polfcze do wygody potrzebnym nie-
zbywa, zboża y bydła tak wiele, iż go inne od
nas zakupią Narody. Kruszce rozmaite, iako
to srebro, miedz ma w wielu miejscach: miano-
wicie w gorach Olkufkich w Woiewództwie
Krakowkim na pograniczu Śląska. Najduią
się marmury, Rudy żelazne na wielu miejscach.

Rząd

W

, W
AFIA
KIE-
J.

prawa

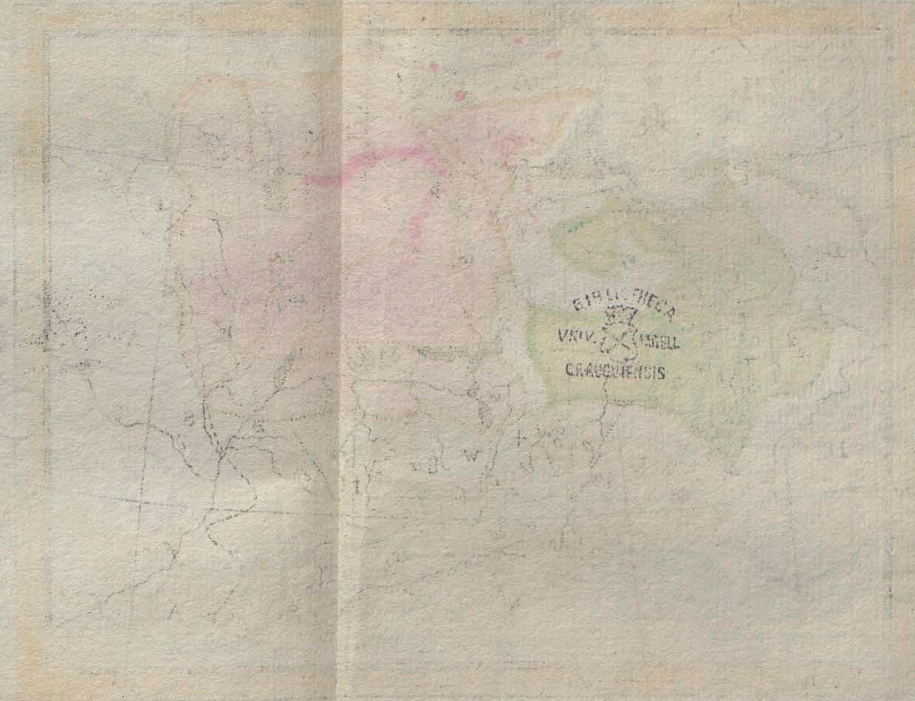
, y

, uro-
y ?

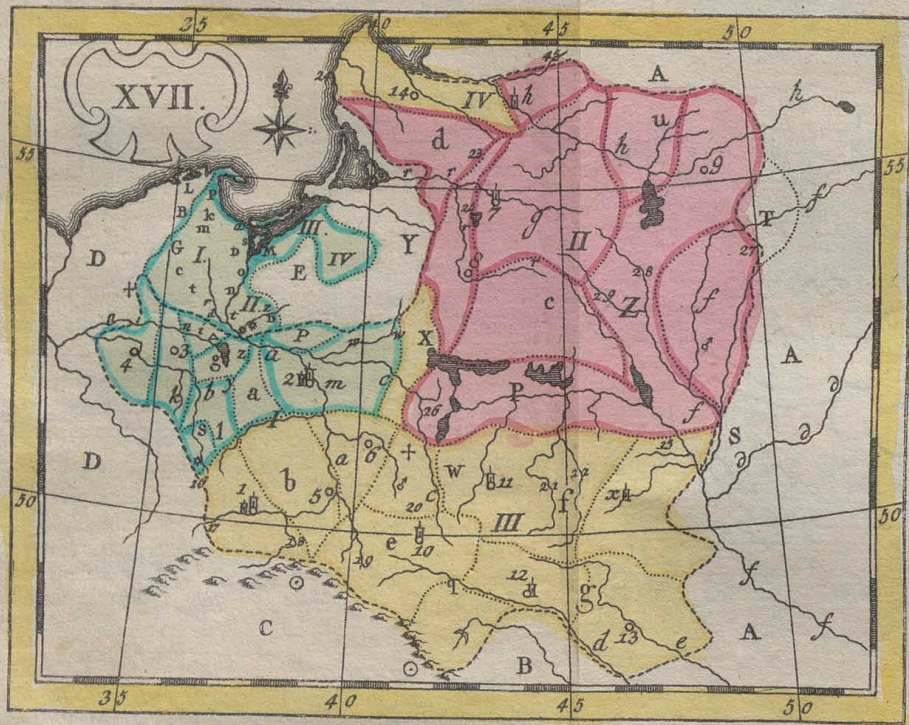
ko w
, ie-
, tak
zow.
czym
nie-
ne od
iako
lano-
twie
dnią
rach.

ąd

Kolo Geographium
S. U.
AKV



EPHUSIENSIS
VINI
GRACUENSIS



Rząd Krolestwa jest złożony z Monarchicznego y Arystokratycznego: ponieważ Krol razem z stanami Senatorskim y Rycerskim w zachodzących Państwa interesach, znosić się musi; Stan zaś mieyski y pospolity nic do rządow nie wchodzi. Przedtym naywyższa y zupełna władza była przy Xiążętach, a potym przy Krolach, których wola za prawo stała. Wolno im było bez dolożenia się Rzeczypospolitey, woyny wypowiedać, w Traktaty z obcemi Potencjami wchodzić, generalnie wszystko według swojej woli decydować. Dopiero za panowania Bolesława Krzywoustego pierwszy raz w Roku 1140. Panowie Swieccy y Duchowni do rady wezwani byli dla stwierdzenia podziału, który Krol uczynił dzieląc Polskę między czterech synow swoich. Za panowania Kazimierza W. nie tylko przednieyszych Panow czyli Senatorow, ale też y Urzędnikow, którzy niby na ten czas osobę Posłow reprezentowali do Rady wezwano na Seym Wiślicki w R. 1347. Po Kazimierzu W. Ludwik Krol Węgierski Siostrzeniec y Następca jego więcey ieszcze nadał wolności Szlachcie, obrociwszy nawet znaczną część dobr Krolewskich na Starostwa. Dopiero jednak za Władysława Jagiellona w Roku 1404. naypierwszy raz Posłowie na Seym wezwani byli dla naradzenia się o wykupno Ziemi Dobrzyńskiej od Krzyżaków. Naywięcey zaś władza Stanow Rzeczypospolitey powiększona jest od Familii Jagiellońskiej, która
le-

ledwie nie ze wszystkich prerogatyw Tronu dla Rzeczypospolitey wyzuda się. Od panowania Henryka Walezyusza tym lepiej iefzcze Polacy ugruntowali przywileie, y wolności od Familii Jagiellońkiey nadane przez Paſta Conventa czyli Umowy y Kondycye pod ktoremi się Krolom w Rząd poddaia, a oniie powinni przed swoia Koronacyą Stanom poprzyſiaż, tak dalece, iż Krol powaga swoia bez dołożenia się Stanow nie może ani woyny wypowiedać, ani pokoju y przy mierza z żadną Potencyą zawierac, ani podatkow narzucac na Stany Rzeczypospolitey, ani praw ſtanowić. Rozdawanie Wakanfow Duchownych y Swieckich, Staroftw y wſzelkich Krolewſzczyzn Krolowi zostawione, tudzież adminiftracya Mennicy y bicie Monety. Trzy tedy ſą Stany w Polſzcze, Krolewski, Senatorski, y Rycerski, z ktorych Seym ſkłada się, a ten ſam ma moc Praw ſtanowienia.

Religia panująca w Polſzcze iefť Katolicka; za panowania Mieczysława I. Xiążęcia Polſkiego około R. 965. wprowadzona do Polſki. Na ow czas ufundowane były Arcy-Biſkupſtwo Gnieźnieńskie, Biſkupſtwo Krakowſkie, Poznańskie, Kujawſkie, Płockie, y Chełmińskie.

Narod Polſki iefť naturalnie ſpofobny do poięcia wſzelkich ſciencyi, ſztuk, y ięzykow: ſzczery, przywiązany do wolności, żarliwy o Religia, wierny Krolom ſwoim, ludzki ku Cudzoziemcom, y zbytek lubiący.

Pol-

Polka od pola ma imię, ponieważ prawie cała w ślicznych rowninach jest położona. Pierwszy iey Fundator był Lech I. około R. P. 550. Ten całemu Państwu nadał za Herb Orła Białego z rozciągnionemi skrzydłami dla tego, iż na tym mieyscu gdzie pierwsze miasto założyć umyślił wiele miał znaleźć gniazd Orlich, od których miasto założone, Gnieznem nazwał.

P. Jakie są granice Polski, y W. Xięstwa Litewskiego?

O. Granice Krolestwa POLSKIEGO y W. X. LITEWSKIEGO są te:

Na Północ:

- XVII. Morze Bałtyckie,
- E. Krolestwo Pruskie,
- IV. Xięstwo Kurlandzkie,
- 45. Inflanty cudze y
- A. Państwa Rossyjskiego część.

Na Wschod

- A. Państwo Rossyjskie, y
- A. Ukraina Moskiewska.

Na Południe:

- B. Państwo Tureckie, to jest:
- A. Tatarow Część ku wschodowi
- C. Multany, Xięstwo Siedmiogrodzkie y Węgry, od których nas
- ⊙ Tatry gory oddzielają.

Na

Na Zachod Generalnie mówiąc:

- D. Państwo Niemieckie, a w szczególności:
Sląsk, Margrabstwa Brandeburskiego
częśćka, y Pomorska Kraina.

P. Na wiele mil wzdłuż y wszczęż roz-
ciąga się Polska?

O. Wzdłuż około 250. a wszczęż około
200. mil.

P. Ktore są nayznaczniejszye Rzeki w
Polszcze y w W. X. Litewskim?

O. Są te :

- a. Wisła zaczyna się w Śląsku D. pólnie
wzdłuż Polski, około Krakowa, San-
domirza, Kazimierza, Warszawy,
Torunia, a pod Gdańskiem dzieli się
na dwa koryta, iednym do Gdańka,
drugim do Affy, to jest, Frisch-Haff
odnogi morskiej udaie się. Mieysce
gdzie się przedziela zowią głową.
Wisłę od głowy aż do morza zowią
Leniwką bo tam leniwo płynie y
morze ją odbiia.
- f.f. Dniepr poczyna się w Moskwie, pł-
nie przez znaczną część Litwy, oko-
ło Mohilowa, Rohaczowa, y Rzeczy-
cy, potym odgraniczając nas od Mo-
skwy oblewa Kiiow, Czerkasy, Kry-
łow; nakoniec przez Tartaryą
Mniey-

Mniejszyą przebiegłszy, wpada w morze Czarne.

d. Niester który nas od Turkow odgranicza, zaczyna się za Komarnem w Woiewodztwie Ruskim, płynie około Halicza y wpada w morze Czarne.

cc. Bug ma początek w Rusi Czerwoney, płynie około Sokala, Włodawy, Brześcia Litew: Drohiczyna a potem pod Zakroczymem łączy się z wisłą.

h. Dzwina zaczyna się w Moskii płynie około Witebska, Połocka, Dyneburga, Rygi, y wpada w Morze Bałtyckie.

e. Bog bierze swoy początek w Podolu, płynie około Winnicy, Braclawia, y Koniecpola, y wpada w morze Czarne.

c. 8. Niemen. w Litwie zaczyna się w Woiewodztwie Nowogrodzkim, płynie około Grodna y Kowna, y przez Królestwo Pruskie a potem wpada w Bałtyckie Morze.

b. Warta ma swoje zródło w Woiewodztwie Krakowskim, płynie około Sieradza y Poznania, a potem w Śląsku łączy się z Odrą.

O innych pomniejszych Rzekach, mówiąc w szczególności o każdym Woiewodztwie, namienię.

P. Jak się dzieli Polska?

O. Dzieli się na trzy wielkie Prowincye:
to jest: na

- a. Wielką Polskę. I.
- b. Małą Polskę III. y.
- c. W. X. Litewskie II.

O PROWINCYI WIELKOPOLSKIEJ. a. I.

P. Na wiele Woiewodztw dzieli się Prowincya Wielko-Polska?

- O. Na 13. to jest pod znaczkami liczby
- 4. Woiewodztwo Poznańskie.
 - 3. Woiewodztwo Kaliskie.
 - s. Woiewodztwo Sieradzkie.
 - b. l. Woiewodztwo Łęczyckie.
 - a. Brzeskie Kujawskie.
 - i. Woiewodztwo Jnowrocławskie.
 - p. Woiewodztwo Płockie.
 - m. Woiewodztwo Mazowieckie.
 - a. Woiewodztwo Rawskie.

W Prowincyi Pruskiej.

Chelmińskie Malborskie, Pomorskie-
Trzynaste nowo erigowane w Prowincyi Wielko-
Polskiej

Woiewodztwo Gnieźnieńskie.

Zie mie dwie.

* Wieluńska.

** Dobrzyńska.

P.

P. Wyraz w szczególności w każdym z tych Województwie 1. Rzeki. 2. Miasto Stołeczne. 3. Podział Województwa z Powiatami y Starostwami. 4. Miejsce Seymików z liczbą Posłów y Deputatów. 5. Nakoniec przydad niektóre wiadomości do każdego Województwa w partykularności należące.

O. Chętnie to uczynię, ile szczupłość Mapki Polskiej pozwoli, znaczkami pokażę, zaczynam

O Województwie Poznańskim 4.

imo. Rzeki znaczniejsze są te:

b. Warta.

u. Noteć z Gopla jeziora wypływająca która w Brandeburgii łączy się z Wartą.

zdo. Stołeczne miasto : Poznań $\frac{2}{4}$ Murowane Kościołami pięknymi przyozdobione. W Kościele S. Maryi Magdaleny ciała kilku Polskich Xiążąt y Krolow spoczywają. Seym Convocationis 1764. postanowił, aby w tym mieście co drugi rok Trybunał Koronny Prowincyi Wielko-Polskiej odprawował się, od Niedzieli Przewodney do S. Tomaszka, który się tam z Piotrkowa przenosi pod tymże Prezydentem y Marszałkiem Trybunańskim.

3tio. Dzieli się Województwo na 4. Powiaty y tyleż Grodow, to jest : Poznański, Wschowski czyli Ziemia Wschowska, Kościański, y Walecki. Starostwa

Grodowe. Poznańskie, Wschowskie, y Waleckie. Starosta Poznański, jest oraz Generałem Wielko - Polskim, y ma pod swoją Jurysdykcyą siedm Grodow: to jest: Poznan: Kaliski, Gnieźnieński, Kcyński, Koniński, Kościański. y Pyzdrowski. Generałem Wielko - Polskim nie może być ani Woiewoda ani Kasztelan Poznański lub Kaliski. Nie może też trzymać inzego Starostwa Grodowego przy Generalstwie. Niegrodowe Starostwa są te: Nowodworskie, Rogozińskie, Międzyrzeckie, Szredzkie, Szremskie, Babimoyskie, Kopaynickie, Obornickie &c: Wszystkie imiona swoje biorą od miasteczek Krolewskich tegoż nazwiska.

† Starostwo Drahimskie na granicy Pomeranii zdawna do Woiewodztwa Poznańskiego należące, przez Państwa Bydgoskie. R. 1657. ustąpione jest Fryderykowi Wilhelmowi Elektorowi Brandeburkiemu w summie 120000. Talerow, która mu za różne pod panowaniem Jana Kazimierza Polskiego wojnami roztargnionej dawané wojenne posiłki, na tym Starostwie assekurowana była. Wykupno Starostwa tego Krolowi Micha-

chałowi y innym iego Następcom iest w Paktach Konwentach zalcone. Na Seymie Grodzieńskim R. 1726. pozwolono Woiewodztwom Poznańskiemu y Kaliskiemu składkę uczynić na wykupienie pomienionego Starostwa, co się y stało : ale Ministerium Saskie , na inne potrzeby pieniądze obrocilo, a Woiewodztwom ustąpio- na iest w summie rzeczoney Siera- kowfczyzna.

4to. Seymikuie w Szrodzie wraz z Kaliskim y Ziemią Wschowską. Obierają 12. Posłow na Seym , a 4 Deputatow na Trybunał Wielko-Polski, z obydwóch na połowę.

5to. Wiadomości o tymże Woiewodztwie. To Woiewodztwo miało przed tym swoich udzielnych Xiążąt z Familii Piaśta: lecz po śmierci Przemysława Xcia Poznańskiego , ktory na Tron Polski około R. 1295. wyniesiony był, wiecznemi czasy od Władysława Łokietka Następcy iego do Polski przyłączone iest. Ma za Herb, Orła Białego bez Korony w polu Czerwonym. Senatorow 9. to iest , Większych 3. Biskup, Woiewoda, y Kasztelan Poznańscy: Mniejszych 6. Międzyrzecki , Rogoziński , Szremski ,

Przemęcki, Krzywiński, y Santocki
 Kasztelanowie. Znaczniejszy, oprócz
 Stołecznego inne miasta są te: Wscho-
 wa albo Fraustad Stołeczne Ziemi,
 porządne, murowane: wstawione Se-
 natús - Konsultami za Augusta II. y
 III. Wkoło ma wiele wiatrakow zdo-
 biących miasto. Leczno sławne bo-
 gatemi Kupcami y Rzemieślnikami ro-
 żnemi, obobliwie Sukiennikami: Ry-
 dzyna Rezydencya Xiążąt Sulko-
 wkich Pałacem wspaniałym przyo-
 zdobiona. Przemęc, Opactwo Cyster-
 skie. Paradyż Opactwo Cysterskie,
 należy do Kollacyi Krolewskiej. Za
 panowania albowiem Augusta III. sta-
 nęła między Stolicą Apostolską y
 Dworem Warszawskim, za Kooperacy-
 cyą Jana Tarła Woiewody Sandomir-
 skiego ugoda, przez którą pozwoło-
 no Krolowi dwanaście Opactw y
 Probstwo Miechowskie według swe-
 go upodobania, komu zechce, kon-
 ferować. W tych tedy 12. Opa-
 ctwach y trzynastym Probstwie są
 dwa Opaci ieden Klasztorny, drugi
 od Krola postanowiony Swiecki Xiądz,
 lub Biskup, który ma osobne sobie
 wydzielone dobra, y w Rząd Klasztor-
 ny nie mieszczą się. Łubień Opactwo
 Be-

Benedyktyńskie do Kollacyi Krol :
 Bledzieiow Opactwo Cysterkie. Ro-
 gożno Ekonomia Krolewska. Szroda
 miasteczko sławne Seymikami.

O Woiewodztwie Kaliskim k. 03.

1mo. Rzeki znacznieysze są te :

a. Noteć,

b. Warta, y Prośna.

2do. Stołeczne miasto

k. Kalisz z obydwóch stron Prośną Rzeką
 oblane.

3tio. Dzieli się na 6. Powiatow : Kaliski ,
 Gnieźnieński , Kcyński , Koniński ,
 Pyzdrowski , y Nakielski. Z których
 pierwsze 5. należą do Jurisdykcyi są-
 dowej Generała Wielko - Polskiego.
 iako się wyżej o tym namieniło. Na-
 kielski zaś Powiat swego osobnego
 ma Grodowego Starostę. Niegrodo-
 we Starostwa są te: Uylkie, Powidz-
 kie, Odolanowskie, Kleckie, Pobie-
 dziskie, Kolskie &c.

4to. Seymikuie wraz z Woiewodztwem Po-
 znańskim w Szrodzie, gdzie Posłow,
 y Deputatow obiera, iak się wyżej
 rzekło.

5to. Wiadomości o tym Woiewodztwie te
 ieszcze są: iż przedtym równie iak y

Poznańskie miało swoich Xiążąt z Familii Piasta: potym zaś wraz z Poznanskim do Polski jest inkorporowane. R. 1768. na Seymie. Gniezno z przyległemi Powiatami erygowane było na Województwo Gnieźnieńskie. Kaliskie Województwo ma za Herb Zubrzą Głowę z pierścieniem w nozdrzach: ten Herb nazywa się Wieniawa. Senatorow ma większych 4. Arcy-Biskup Gnieźnieński, Prymas Krolestwa Polskiego. Woiewoda Kaliski, Kasztelanowie Kaliski y Gnieźnieński. Mniejszych 4. to jest Łędzki, Nakielski, Biechowski, y Kamieński Kasztelanowie. Miała oprocz Stołecznego, znaczniejsze są te: Gniezno Stołeczne niegdyś całego Państwa Polskiego, przed tym wspaniałe, lecz teraz sam go tylko prawie Kościół Katedralny zdobi, w którym Ciało S. Woyciecha spoczywa. Prezydent y Vice-Prezydent Trybunału Koronnego Prowincyi Wielko-Polskiej zawsze bywają z Kapituły Gnieźnieńskiej. Mogilno Opaństwo Benedyktyńskie. Wągrowiec Opaństwo Cyfsterskie. Trzemeszno Opaństwo Kanonikow Regularnych S. Augustyna: wszystkie trzy należą do Kol-

Kollacyi Krolewskiej. Z tych dwóch Woiewodztw, właściwie mówiąc, składa się Wielko-Polska.

O Woiewodztwie Sieradzkim.

1mo. Rzeki w tym Woiewodztwie znaczniejsze są te:

I. Pilica pod znaczkim liczby, dzieląca Wielką-Polskę od Małej-Polski.

b. Warta pod znaczkim.

k. Prośna pod znaczkim.

2do. Stołeczne miasto Sieradz nad Wartą mocno z dezolowane leży pod znaczkim *s.*

3tio. Powiaty ma 4. Sieradzki, Szadkowski, Piotrkowski, y Radomski. Starostwa Grodowe: Sieradzkie y Piotrkowskie. Niegrodowe: Radomskie, Szadkowskie, Klonowkie, Tuszynskie, Wardeckie. &c.

4to. Seymikuie w Szadku, gdzie obiera Posłów 4. a Deputatów 2.

5to. Wiedzieć o tym Woiewodztwie potrzeba, że także niegdys miało swoich własnych Xiążąt z Familii Piasta, aż do Władysława Łokietka Krola Polskiego, który ie do Polski przyłączył. Ma za Herb poł Orła Czarnego w Czerwonym polu, y w Koronie zło-

złotey. Ma Senatorow większych dwoch: Woiewodę, y Kafztelara Sieradzkiego. Mniejszych trzech: Rospirskiego, Spicymirskiego, y Konarskiego - Sieradzkiego, Kafztelanow. Znaczniejszye oprócz Stolecznego są te miasta: Piotrkow z murem opasane. W nim agituie się Trybunał Koronny Prowincyi Wielko-Polskiej, począwszy od S. Franciszka, aż do Soboty przed Niedziłą Kwietnią. Probstwo Piotrkowskie inkorporowane jest na zawsze Kapitułe Gnieźnieńskiej: dla sustentacyi Prezydenta Trybunałskiego. Węborz: miasto y Rezydencya Biskupow Kujawskich. Sulejow Opactwo Cysterskie, należy do Kollacyi Krolewskiej. Witow. Opactwo Norbertańskie. Uniełow Opactwo Benedyktyńskie. Widawa. Warta. &c.

O Ziemi Wieluńskiej. *

1mo. Rzeki: Warta. Prośna. &c.

2do. Stoleczne miasto:

* Wieluń pod znaczkim, murem opasane, Kollegiatą, Szkołami, y Klasztorami ozdobione.

- 3to. Powiaty ma dwa, tyleż y tegoż imienia Starostw Grodowych: Wieluńskie y Ostrzeżowkie. Niegrodowe: Bolesławskie, Grabowkie &c.
- 4to. Seymikuie w Wieluniu, obiera dwóch Posłów y I. Deputata.
- 5to. Wiedzieć o tey Ziemi należy, że lubo do Woiewodztwa Sieradzkiego przyłączona iest; ale się osobno rządzi. Na Pospolitym Ruszeniu podlega Jurisdycyi Woiewody Sieradzkiego. Ma za Herb Baranka z Chorągiewką y Krzyżem. Znacznieysze oprócz Stołecznego te są miasta: Ostrzeżow. Wieruszow, Bolesławiec &c: Senatora ma iednego mnieyszego to iest, Kasztelana Wieluńskiego.

O Woiewodztwie Łęczyckim *l. y.*

- 1mo. Rzeki znacznieysze są te:
I. Pilica Bzura. Rawa. &c.
- 2do. Stołeczne miasto:
y. Łęczyca w około błotami otoczona, ozdobiona szkołami, Kłasztorami.
- 3to. Dzieli się na 4. Powiaty: Łęczycki, Brzeziński, Orłowski, Jnowłodzki Starostwo Grodowe Łęczyckie. Niegrodowe: Jnowłodzkie, Zgierkie, Kłodawkie &c.

4to.

4to. Seymiknie w Łęczycy, obiera Posłów 4, a Deputatów dwóch.

5to. Wiedzieć należy, że to Woiewodztwo podlegało także własnym Xiążętom z Domu Piasta, ale od Władysława Łokietka do Korony przyłączone jest. Herb jego: Poł Lwa czerwonego w białym polu, y Poł Orła białego w czerwonym polu. Senatorów Większych ma dwóch, Woiewodę y Kasztelana Łęczyckich. Mniejszych trzech: Brzezińskiego, Jnowłodzkiego, y Konarskiego - Łęczyckiego Kasztelanów. Miasta znaczniejsze oprócz Stołecznego są te: Jnowłocz, Brzeziny, Kłodawa, Kutno sławne iarmarkami. Łagiewniki miejsce wstawione cudami S. Antoniego.

O Woiewodztwie Brzeskim Kujawskim z.

1mo. Rzeki znaczniejsze :

n. Noteć który wypływa z jeziora

z. Gopla nazwanego.

2do. Stołeczne miasto Brześć Kujawski, z. na bagnistym gruncie położone, otoczone murem.

3tio. Dzieli się na Powiatów 5. Brzeski-Kujawski, Radzieiowski, Kruswicki, Kowalski, y Przedecki. Tyleż y tegoż imię-

imienia ma Starostw Grodowych.
Niegrodowe Starostwa są te: Duni-
nowskie, Nieszawskie &c:

4 to. Seymikuie wraz z Inowrocławskim Wo-
iewodztwem w Radzieiowie ; z kąd
wysyłaia 4. Posłow na Seym y 2.
Deputatow na Trybunał.

5 to. Woiewodztwo to miało przed tym Xią-
żąt swoich udzielnych z Familii Pia-
śta. Krzyżacy znaczną jego część
mocą osiedli. Dopiero od Władysła-
wa Jagiellona Krola Polskiego odzy-
skane , od Woiewodztwa Inowroc-
ławskiego rozdzielone zostało. Wo-
iewodztwo to, y drugie Inowrocław-
skie nazywaią się Kujawy: Kray ten
jest bardzo obfituiący w zboże, w ry-
by, handel prowadzi z Toruniem y
Gdańskiem blisko przyleglą Wisłą.
Ma za Herb : Poł Orła białego, y poł
Lwa czarnego w złotym Polu. Se-
natorow więkzych ma 3. Biskupa,
Woiewodę, y Kafztelana Brzeskiego
Kujawskiego. Mnieyszych 3. Kru-
swickiego, Kowalskiego, y Konar-
skiego - Kujawkiego Kafztelanow.
Miaśta znaczniejsze oprócz Stoł-
ecznego ma te: Wrocławek Katedra
Biskupa Kujawskiego. Kruświca nad
Gopłem ieziozem sławna niegdys Re-
zy-

zydencyą Piaśta, którego Sukcesorowie przez długi czas w Polsce panowali. Radzieiow na gorze, blisko Gopła, miejsce Seymikow. Niezawa. &c.

O Woiewodztwie Inowrocławskim Δ

imo. Rzeki znaczniejsze w tym Woiewodztwie :

nn. Noteć

g. Jezioro Gopło

a. Wisła.

2do. Stoleczne miasto: Δ Inowrocław nad rzeką Noteć: znać po rozwalinach murów, że niegdyś piękniejszy i porządniejszy było.

3tio. Dzieli się na 2. Powiaty: Inowrocławski, i Bydgoski: tyleż y tegoż imienia ma Starostw Grodowych. Niegrodowe Starostwa pryncypalniejsze są te: Dybowskie, Gniewkowskie, Murzynowskie &c.

4to. Seymikuie wraz z Woiewodztwem Brzeskim-Kujawskim w Radzieiowie, iako się zwyż powiedziało.

5to. To Woiewodztwo wraz z Brzeskim-Kujawskim do Polski przyłączone iest za Władysława Jagiello: Herb ma tenże,

co Woiewodztwo Brzeskie - Kujawskie. Senatorow więkzych ma dwoch Woiewodę, y Kasztelana Inowrocławskich: a mniejszego jednego to jest, Kasztelana Bydgoskiego. To Woiewodztwo po łacinie czasem nazywa się Palat: Wladislaviensis od miasta Wladislavia albo Władysławow nad Wisłą leżącego. Oprocz Stolecznego miasta, inne znaczniejsze są te: Bydgoszcz czyli Bromberg a. m. urowane, sławne przez Traktaty między Janem Kazimierzem Krolewem Polskim, Rzeczpospolitą z jedney, a z drugiey strony Fryderykiem Gwillelmem Elektorem Brandeburskim na ten czas Xiążęciem Pruskim zawarte w Roku 1657. W tym mieście także podług Konstytucyi Convocationis 1764. agituie się Trybunał Prowincyi Wielko-Polskiey co drugi rok alternatą z Poznaniem od Niedzieli Przewodniey do S. Tomasz: przenosząc się z Piotrkowa pod tymże Prezydentem y Marszałkiem Trybunałkim; iednak Korrekta Trybunału na Seymie Confederationis 1768. odmieniła, y inaczey Trybunał udysonowała. Dybow, Łabiszyn, Strzelno &c.

O Ziemi Dobrzyńskiej. **

1mo. Rzeki w tey Ziemi płyną te:

Wisła,

Drybentz ktora dzieli Prusy Polskie od Ziemi Dobrzyńskiej.

2do. Stołeczne miasto

** Dobrzyń nad Wisłą.

3tio. Dzieli się na trzy Powiaty: Dobrzyński, Rypiński, y Słoński. Starostwo Grodowe Bobrownickie. Niegrodowe Dobrzyńskie, Lipnińskie, Rypińskie &c.

4to. Seymikuie w Lipnie obiera 2. Posłow, y 1. Deputata.

5to. Wiedzieć potrzeba, że ta Ziemia zawsze była złączona z Xięstwem Mazowieckim. Konrad Xiążę Mazowiecki sprowadziwszy sobie Krzyżaków na pomoc przeciwko Prusakom, dał im ją był: ale Władysław Jagiełło, odebrał Krzyżakom y do Polski przyłączył. Ma za Herb Głowę człowieka z dwiema koronami iedna na głowie, druga pod gardłem w polu czerwonym. Oprócz Stołecznego, inne miasta znaczniejsze sąte: Bobrownicki, Lipno, Rypin, &c.

O Woiewodztwie Płockim. *p.*

imo. Rzeki znaczniejszye są te:

a. Wisła

w. Narew

2do. Stołeczne miasto

p. Płocke nad Wisłą: Katedra Biskupstwa Płockiego, gdzie także jest Opactwo Benedyktyńskie należące do Kollacyi Krolewskiej. W Kościele Katedralnym jest Grob S. Wenera Biskupa Płockiego cudami płynącego. Tamże spoczywają ciała Władysława Hermana y Bolesława Krzywoustego Syna jego wielkiego Woiownika, Xiążąt Polskich. Proboszcz Katedralny Płocki tytułuje się Xiążęciem Sielwiskim w którym Xięstwie ma Jurisdycyą absolutną.

3tio. Dzieli się na Powiatow 8. to jest: Płocki, Bielski, Raciążki, Sierpski, Płoński, Srzeński, Niedzborski, y Mławski, te trzy ostatnie czynią Ziemię Zawskrzyńską, ktorey przez Konstytucyą 1726. pozwoleni są Urzędnicy y Ziemstwo, ktore się agituie w Mławie. Starostwo Grodowe Płockie. Niegrodowe Mławskie, Płońskie &c.

- 4to. Seymikuie w Plocku obiera 4. Posłowy
2. Deputatow Sady Ziemskie w Plocku, Bielsku, y Sierpcu odprawiają się.
- 5to. To Woiewodztwo miało przed tym u-
dzielnych Xiążąt: po śmierci Jana
Xiążęcia Plockiego bezpotomnie
zmarłego Roku 1495. do Polski wro-
ciło się. Ma za Herb Orła czarnego
na ktorego pierśiach litera P. w czer-
wonym Polu. Senatorow Większych
3. Biskupa, Woiewodę, y Kasztelana
Plockich. Mnieyszych dwoch Ra-
ciażkiego y Sierpskiego Kasztelanow.
Miaścetzka znaczniysze są te: Zaw-
skrzyn, Mława, Płońsk, Raciaż, Sie-
lun Stoleczne Xięstwa Sieluńskiego.
&c.

O Woiewodztwie Mazowieckim *m. c.*

1mo. Rzeki znaczniysze są te:

a. Wisła

c. Bug

w. Narew Liwiec &c.

2do. Stoleczne miasto

Warszawa pod liczbą 2. nad Wisłą Rezy-
dencya Krolow, mieysce Seymow z
Kadencyi Wielko-Polskiej y Mało-
Polskiej: tu się agituia Kommissye:
Skarbowa, Woyskowa, Dobrego
po-

porządku ustanowione na Seymie Convocationis 1764. Affefforskie, Marzałkowskie, Ziemskie, Grodzkie Sądy. Miasto to przyozdobione Kościołami, Pałacami pięknymi, publiczną Biblioteką y Zbrojownią. Wiele mu ozdób przybyło za terażnieyſzego Krola, iakoto: Mennica do bicia monety złotey, srebrney, y miedzianey. Ludwifarnia, gdzie Armaty y moździerze odlewają. Szkoła publiczna Rycerska dla Kadetow w Pałacu Kazimierzowſkim. Magazyny przy Zamku po nad Wiſłą znacznie przyczynione y wymurowane. Powiększenie y przyozdobienie Zamku, tudzież Izby Senatorſkiey y Poſelskiey. Pałac publiczny, niegdyś zwany Kraſińskich, w którym na cztery Jurisdykcyę Sądowe, to ieſt Komiffyi odydwoch: Sądow Affefforskich y Marzałkowskich, Kancelarye, y Izby wygodne do ſądzenia zrobione, y ozdobione ſą ſumptem Rzeczypoſpolitey. Przytymże Pałacu Rzeczypoſpolitey Ogród publiczny do ſpacyeru ſłużyć mający Zamiąſtem ſą Kazerny albo Koſzary dla Gwardyi Krolewſkiey Koronney pieſzey; tudzież na przedmieſciu Wielopolu dla Gwardyi Konney. Kościoły Farne ſą

K

trzy:

trzy : S. Jana Chrzyciela Kolegiata, w Starey Warszawie : Panny Maryi na Nowym mieście : S. Krzyża pod dozorem XX. Missionarzow na Nowym Swiecie. Konwikty publiczne Collegia Nobilium są 4. Jeden pod dozorem Xięży Teatynow, drugi XX. Jezuitow : trzeci XX. Piarow : Czwarty pod dozorem tychże, nazwany Mniejszy dla różney ucziwey Kondycyi dzieci. Szkoły publiczne Jezuickie y Piarskie. Szpitale publiczne trzy S. Rocha fundowany od Bartłomieja Tarła Biskupa Poznńskiego : S. Łazarza Mieyski : y Szpital generalny pod tytułem Dzieciątka Jezus za staraniem X. Bodoué Missionarza erygowany. Po drugiey stronie Wisły na przeciw Warszawy jest Praga, tam skład solny y wiele Szlacheckich Dworkow drewnianych widzieć można. Mieysca znakomite y do promenady służące na okolo Warszawy są te: Wola, między nią y Warszawą Stany pod czas Interregnum obierają pod Szopą, umyślnie na ten koniec wystawioną, Krola Willanow Pałac wspaniały Xiążąt Czartoryskich, tam Jan III. Sobieski, Krol Polski umarł Roku 1696. Ujazdow,

dow, wspaniały pałac, którego Krol
teraźniejszy nabył y znacznym ko-
sztem ozdobnie powiększa go. Procz
tych są y inne mieysca poblizsze do
spacyerow, iako to: Marymont, Biela-
ny Młociny, Fawory, Łazienki, Bel-
weder &c.

3tio. Dzieli się na 10. Ziem: z których nie
mażkażda ma swoje Powiaty, iako w
szczegolności o każdey mówiąc, po-
każe się.

I. Ziemia Czerska, ma cztery Powiaty:
Czerski, Groiecki, Warecki, y Gar-
woliński: Starostwo Grodowe Czer-
skie: Niegodowe: Groieckie, Ware-
ckie, Garwolińskie, Łatowieckie, O-
sieckie, Stromeckie. Seymikuie w
Czersku, obiera Posłow 2. Deputata
zaś jednego co piąty rok, poki kolej
nie obeydzie po wszystkich Ziemiach;
ponieważ dwie Ziemie co rok wysy-
lają dwóch Deputatow.

II. Ziemia Warszawska ma Powiatow 3.
Warszawski, Błoński, y Tarczyński:
Starostwo Grodowe Warszawskie:
Niegodowe Błońskie, Stanisławo-
wskie, Piafeczyńskie &c. Seymikuie
w Warszawie, obiera dwóch Posłow
Deputata zaś co piąty rok.

- III. Ziemia Wizka, dzieli się na trzy Powiaty: Wizki, Wąsowski, y Radziłowski. Starostwo Grodowe Wizkie do którego także należy Grod Wąsowski: seymikuie w Wiznie, obiera dwóch Posłów: Deputata zaś jednego co piąty rok.
- IV. Ziemia Wyszogrodzka, nie ma żadnego Powiatu: Starostwo Grodowe Wyszogrodzkie. Seymikuie w Wyszogrodzie wyfuła na Sejm 2. Posłów, y jednego Deputata co piąty rok,
- V. Ziemia Zakroczymiska: dzieli się na trzy Powiaty: Zakroczymiski, Ścrocki, y Nowomieyski. Starostwo Grodowe Zakroczymiskie; Seymikuie w Zakroczymiu, obiera 2. Posłów, y jednego Deputata co piąty rok.
- VI. Ziemia Ciechanowska: ma trzy Powiaty: Ciechanowski, Sączociński, y Prasnyski. Starostwo Grodowe Ciechanowskie: Niegrodowe, Prasnyskie. Seymikuie w Ciechanowie, obiera dwóch Posłów, y 1. Deputata co piąty rok.
- VII. Ziemia Łomżyńska: dzieli się na 4. Powiaty: Łomżyński, Kolniński, Zambrowski, y Ostrołęcki. Starostwo Grodowe Łomżyńskie, do kto-

rego też należą Grody Kolniński, Zambrowki, Ostrołęcki. Niegrodowe Ostrołęckie, Miastkow Krolewsczyzna &c. Leśnictwo Łomżyńskie, do którego należą miasteczka: Kolno Nowogrod, y wiele innych przyległości, za osobnym przywilejem Krolewskim chodzi. Seymikuie w Łomży, obiera 2. Posłow y Deputata 1. co piąty rok. Powiat Zambrowki ma swoje osobne Ziemstwo.

VIII. Ziemia Rożańska ma 3. Powiaty: Rożański, Makowski, y Pułtuski: Starostwo Grodowe Rożańskie do którego należy Grod Makowski. Seymikuie w Rożanie, obiera 2. Posłow y 1. Deputata co piąty rok.

IX. Ziemia Liwska nie ma żadnego Powiatu. Starostwo Grodowe Liwskie Niegrodowe Korytnickie. Seymikuie w Liwie, obiera 2. Posłow, Deputata 1. co piąty rok.

X. Ziemia Nurska: dzieli się na 3. Powiaty: Nurski, Kamieńczykowski, y Ostrowski. Starostwo Grodowe Nurskie, do którego też należą Grody: Kamieńczykowski y Ostrowski.

4to. Seymiki w każdej Ziemi z osobna odprawiają się, iako się powiedziało, mówiąc w szczególności o każdej Ziemi:

mi: więc z Woiewodztwa Mazowieckiego 20. Posłow na Seym Walny być może, gdy wszystkie dochodzą Seyniki. W tych wszystkich dziedzięciu Ziemiach Pifarz Ziemiński jest oraz Pifarzem Grodzkim.

- 5to. To Woiewodztwo zdawna miało udzielnych Xiążąt. Po wygasley bezpocownie linii Xiążęcocy na Stanisławie y Janie Xiążętach Mazowieckich, Zigmunt I. Krol Polski przyłączył ie w Roku 1529. do Polski. Ma za Herb Orła Białego w Polu czerwonym bez Korony; Senatorów więkzych ma 2. Woiewodę Mazowieckiego, y Kasztelana Czerskiego. Trzeci Senator więkzy to jest Kasztelan Warszawski mocą Kommisji Seymowey Roku 1768, ustanowiony jest. Mniejszy Senatorow 6. Warszawski Wizki, Wyszogrodzki, Zakroczymski, Ciechanowski, Liwski Kasztelanowie. Miasta znaczniejsze oprócz Stolecznych w każdej Ziemi tegoż imienia co Ziemi: są te: Pułtusk w Ziemi Rożańskiej nad Narwą Rzeką zaszczycone Powiatem własnym intytułującym Biskupa Płockiego Xiążęciem Pułtuskim, do którego Jurisdykcyi zupełney należy. Tytuł

tuł mu jednak Xiążęcia prywatne tylko osoby dać mogą, a nie Rzeczpospolita. W Pułtusk u Biskup ma Kolegiatę piękną złożoną z Prałatow y Kanonikow. Zamek w pięknym y wesołym mieyscu, który jest ordynaryną Rezydencyą Biskupow Płockich. Węgrow w Ziemi Liwskiej iedno z porządnieyszych miasteczek w Polfcze. Warka w Ziemi Czerskiej, Gora w teyże. W Ziemi Warszawskiej Czerwińsk Opactwo Kanonikow Regularnych należy do Kollacyi Krolewskiej, Piafecžno, Błonie, Tarczyn &c. Wąsosz w Ziemi Wiskiej, Serock, Nowemiasto w Ziemi Zakroczymskiej. &c.

O Woiewodztwie Rawskim. a.

imo. Rzeki w tym Woiewodztwie znaczniejsze są :

I. Pilica która dzieli to Woiewodztwo od Sandomirskiego.

Rawa, y Bzura.

2do. Stołeczne miasto Rawa znacznie niedawno ogniem zdezolowane.

3tio. Dzieli się na 3. Ziemie, a każda z nich ma swoje Powiaty, iako to :

I.

- I. Ziemia Rawska ma 2 Powiaty Rawski, y Bielski. Seymikuie w Rawie obiera 2. Posłow, y Deputatow 2. co trzeci rok. Z kaźdey bowiem Ziemi ko-
leyno co rok 2. Deputatow bywa.
- II. Ziemia Sochaczewska, ma 2. Powiaty: Sochaczewski, Mszczonowski. Starostwo Grodowe Sochaczewskie. Seymikuie w Sochaczewie obiera 2. Posłow y Deputatow 2. co trzeci rok.
- III. Ziemia Gostyńska, ma 2. Powiaty: Gostyński; y Gąbiński. Starostwo Grodowe Gostyńskie: Niegrodowe Starostwa w Woiewodztwie Rawskim są te znaczniefze: Bolemskie, Gąbińskie. Guzowskie, Kapinowskie, Długoleckie &c. Seymikuie Ziemia Gostyńska w Gąbinie, obiera 2. Posłow, y 2. Deputatow co trzeci rok.
- 4to. Oprócz Seymikow Poselskich, kaźdey Ziemi w szczególności, pozwolono Woiewodztwu Rawskiemu przez Konfytucyą Roku 1766. General, czyli Generalny Woiewodztwa Seymik w Bolemowie, a to tylko co do Seymikow Deputackich y Gospodarskich, albo dobrego porządku. Deputatow więc nie u siebie inż [jak przed

przed zaślą Konstytucyą w Roku 1766. Ziemia każda obiera, ale się całe Woiewodztwo zieżdża na General do Bolemowa y tam kolejno z każdej Ziemi dwoch Deputatow obiera. Kadencya więc wysyłania Deputatow na Trybunał Koronny co trzeci rok przypada każdej ziemi.

5to.

To Woiewodztwo podobnież iak y Mazowieckie należało do Xiążąt Mazowieckich: po wygasley ich linii, wraz z Mazowieckim do Polski jest przyłączone. Ma za Herb: Orła Czarnego w polu czerwonym na pierśiach litera R. Senatorow większych ma 2. Woiewodę y Kafztelana. Mniejszy 2. Sochaczowskiego y Gostyńkiego Kafztelanow. Oprócz Stołecznego w każdej ziemi, inne znaczniejszye miasta, są te: Białta tam się sądzi ziemstwo Rawskie. Skierniewice Rezydencya Xiążąt Prymasow.

W Ziemi Sochaczewskiej położone jest Xięstwo Łowickie wiecznemi czasy Arcy Biskupom Gnieźnieńskim od Konrada Xiążęcia Mazowieckiego ustrąpione y zapisane: za ktore Xięstwo obligacya włożona na Arcy-Biskupow żeby się mianowali Kanonikami Płockie

ckiem, co się po dziś dzień zachowuje. Łowicz Stoleczne miasto Xięstwa nad rzeką Bzurą, erygowane na miasto przez Skotnickiego Arcybiskupa, przyozdobione Zamkiem Prymasowskim, y wielą pięknymi Kościołami osobliwie Kolegiackim. Kapituła Łowickiey daie się tytuł: Insignis Collegiatæ. Na około Kolegiaty, są Kanonicze rezydencye mrowane. Reparacyi y ozdoby naywięcej to miasto winno Teodorowi Potockiemu Prymasowi. Na instancyą Łubieńskiego Prymasa przez Konstytucyą Convocationis 1764. Grod pozwolony miastu Łowiczowi, gdzie wszelkie w intereffach Prymasa uczynione Tranzakcye, za ważne poczytane bydz powinny.



O PROWINCTY PRUSKIET G. M. E.

NB. Dla wyraźniejszych znaczkow patrz na Kartę XVI. gdzie przy Kroleſtwie Pruskim, Prusy Polskie zielonym kolorem pod numerami I. II. III. IV. znacznie są wyrażone.

P. Iaki ieſt podział Prowincyi Pruskiej?

O. Ten generalny, który zawiera w sobie trzy Woiewodztwa y Xięſtwo Warmińskie, to ieſt pod numer:

- II. Woiewodztwo Chełmińskie, pod num:
- III. Woiewodztwo Malborskie, pod num:
- I. Woiewodztwo Pomorskie, pod num:
- IV. Biskupſtwo y Xięſtwo Warmińskie.

P. Wyraź wſzczegolności w każdym z tych Woiewodztw imo Rzeki. 2do. Miasta Stoleczne. 3tio podział Woiewodztwa z Powiatami Staroſtwami. 4to. Mieysce Seymikow z liczbą Poſtow y Deputatow. 5to nakoniec przyday niektore wiadomości do każdego Woiewodztwa w partykularności należące.

O. Chętnie to uczynię, y znaczkami, ile ſzczupłość Mappy pozwoi, pokażę.

O Województwie Chełmińskim. *pod num: II.*

1mo. Rzeki znaczniejsze są te.

aa. Wisła.

D. Drwęca,

c. Ossa.

2do. Stołeczne miasto Chełmno po łacińsku Culma pod numer: 5. nad Wisłą położone należy do Biskupa Chełmińskiego. Przedtym to miasto ozdobiensze było miejscem Trybunału sącących Prus przed ustanowieniem Sądów Prowincyi Pruskiej, iako się pokazuje z Prawa rzeczzonego Jus Culmense, a przeto prym miało między innymi Pruskiemi miastami: Ale że pod czas wojny z Krzyżakami do partyi Krzyżackiej wiązało się; zazczym odsądzone od swoiey dawney rangi y prerogatywy, Biskupom Chełmińskim na zawsze oddane zostało. Znakiem dawney iego wspaniałości są Kościoły y inne struktury dosyć piękne.

3tio. Dzieli się na 7. Powiatow: Chełmiński, Toruński, Grudziądzki, Radzyński, Kowalewski, Brodnicki Nowomieyski, te ostatnie dwa czynią Ziemię Michałowską, ktora rozciąga się nad Drwęcą między D. y Z. ma swe-

go Chorążego y Sędziego Ziemskiego, Starostwo Grodowe Kowalewskie, należy do Woiewody, który sobie kreuje Podwoiewodzego y Pisarza Grodzkiego, ci sądzą swoje sądy Grodzkie w Kowalewie co miesiąc. Niogrodowe Brodnickie, Grudziądzkie, Lipińskie, Golubskie, Pokrzywnickie, Radzyńskie, Lonkorskie &c:

4to. Seymikuie w Radzynie, a drugi raz w Kowalewie, wysyła na Seym Posłów 14. z każdego Powiatu po 2. Deputatów zaś na Trybunał 2.

5to. Herb tego Woiewodztwa iest Orzeł biały w czerwonym Polu na szyi mający Koronę y zbrojne ramie trzymające miecz goły na cięcie zamierzony, Senatorow ma 3. większych: Biskupa, Woiewodę, y Kasztelana Chelmińskiego. Miała znaczniejszy w tym Woiewodztwie są te: pod num: 6.

Toruń po łacinie Thorunum po Niemiecku Thorn nad Wisłą, murem w około opasane, y zmocnione wałami y fossami w wesoley pozycyi przyozdobione pięknemi Kościołami y Kamienicami, a ofobliwie Ratuszem wspaniałym, który między najsławniejszymi w Europie liczyć się

może. To miasto Stołecznym Prowincyi Pruskiej nazwać się powinno, iako mające pierwszeństwo między wszystkimi miastami Prus Polskich, mocno iednak nadwężone y zruynowane w swoich ozdobach przez czteromiesięczne od Karola XII. Roku 1703. oblężenie, dotąd zupełnie do pierwszey swoiey przyść niemoże piękności. Tu się rodził ow sławny Matematyk y Astronom Mikołay Kopernik, Kanonik Warmiński, który Systema czyli zdanie o rozporządzeniu świata osobliwsze, od dawnych Filozofow y Astronomow napomknione, a potem zarzucone, wzniecił y tak wydoikonalil, iż od iego imienia pospolicie nazywa się Copernicanum. Utrzymuje on, że Ziemia koło Słońca obraca się: patrz o tym na końcu Xięzeczki w rozdziale o Systematach. Toruń wchodzi do Rad Prowincyi Pruskiej, y wysła Delegowanych na General Pruski, ma też Sądowych swych w Sądach Ziemskich Woiewodztwa Chełmińskiego. Pod znaczkim C. Grudziądz nad Wisłą, miasto porządne, sławne Generalami Pruskimi ktore się alternatą raz tu drugi raz w Malborgu, odprawują.

Bro-

Brodnica albo Strasburg porządne y piękne. Kowalewo czyli Schönsee zaszczycone Sądami Grodzkimi całego Woiewodztwa. Radzyn albo Rheden. Nowe miasto albo Neumark Rogoźno Ekonomia Krolewska. Chełmza albo Culmsee Katedra Biskupa Chełmińskiego. Lubawa Rezydencya tegoż zimowa. Starogrod albo Althausen Rezydencya Letnia.

O Woiewodztwie Malborskim *pod num: III.*

- 1mo. Rzeki znacznieysze są te: pod znacz:
3. *M. Nogat*, to jest odnoga Wisły która się przy Montawskiej Kępie rozdziela na dwa Koryta, jedno nazwane *Nogat* wpada w *Hafę b.* drugie zmierza ku Gdańskowi, y tam znowu pod *Heubt* rozrywa się na dwoie, jedno także wpada w *Hafę b.* pod imieniem Wisły drugie nie naturalne, ale kopane y wielkim sumptem czyszczone y utrzymywane od Gdańszczanow, ciągnie się powoli do morza y dlatego nazywa się *Leniwką* pod znaczkami *r. o.* Sama także *Hafa b.* to jest odnoga morfka należy do Woiewodztwa Malborskiego.

2do.

2do. Stołeczne miasto tego Woiewodztwa pod numer: 3. nad Nogatem Malborg po łacinie Marienburgum po Niemiecku Marienburg fundowane wraz z Zamkiem od Krzyżaków, których Mistrzowie mieli tu Stolicę Rezydencyonalną. Tu Generał Pruski, koleyno z Grudziądzem, odprawuje się. W okolicy tego miasta są Zuławy czyli Kępy y niziny przy Nogacie y Wiśle z strony wschodniej, bardzo żyzne, które się aż ku Gdańskowi ciągną, gdzie wiele wsi porządných Hollendrami osadzonych znajduje się, Zuławy te są więkzse y łączą się z Zuławami mnieyszymi. Zuławy Malborskie są na kształt wyspy, bo ze dwoch stron w klin Nogatemy Wisłą oblane są, a od północy Haffą, Klin Ziemi wpadający między Nogat y Wisłę zowie się Szpica Montawika czyli tama na ktorej konserwacyą, Rzeczpospolita z Prowincyą Pruską znaczne już summyłożyła, ale się coraz bardziey ruynuje z wielką ciężkością płynących. Ekonomia Malborska, do Dobr Stołowych Krolewskich należy.

3tio. Dzieli się na 4. Powiaty; Malborski, Sztumki, Kiszporiski y Elbląski. Sta-

rostwo Grodowe Kiszporskie należy do Woiewody, który kreuje sobie Podwoiewodzego y Pisarza, ci Sądy Grodzkie sądzą w Kiszporku. Niegrodowe Starośtwa są te: Sztumskie, Tołtmickie &c.

- 4to. Seymikuie w Sztumie, wysłała na Seym Posłów 8. z każdego Powiatu po 2. Deputatów zaś 2. na Trybunał.
- 5to. Herb tego Woiewodztwa jest Orzeł czeczwoy w złotym polu na szyi mający Koronę obok skrzydła jest zbroyną ręką trzymająca miecz wymierzony na cięcie. Senatorow większych ma 3. Biskupa Warmińskiego, Woiewodę Malborskiego, y Kasztelana Elbląskiego. Oprocz Stołecznego miasta Malborge znaczniejsze są te: pod numer: 4. Elbląg, po Niemiecku Elbing po łacinie Elbinga. Z trzech naywiększych miast Pruskich drugie w porządku: ma prawo wysłać delegowanych na General Prutki, y do Rady Ziem Pruskich y wszelkich publicznych czynności tyczących się tey Prowincyi wchodzić. Jest ufortyfikowane, handlowne, dosyć bogate. y pięknemi przyozdobione fabrykami. Okolica Elbląska czyli klucz do miasta Elbląga należący za
sta-

stawiała Rzeczpospolita Polska Fryderykowi Elektorowi Brandeburkiemu Xiążęciu, potym Krolowi Pruskiemu w pretenzyi trzechkroć sto tysięcy talerow, które dotąd na wykupno tych dobr nie są wyliczone, lubo iuż na to podatek z młynow był ułożony: Inne miała dosyć porządne w tym Woiewodztwie są te: Kiszpork albo Chrystburg, Sztum albo Stuhm Nytych albo Neutesch, Tolmicko albo Tolkemit &c.

O Woiewodztwie Pomorskim *pod num: I.*

1mo. Rzeki znaczniejszye są te:

aaa. Wiśła która wpada

C. w Bałtyckie morze.

Δ Radunia albo Radau.

d. Bro.

z. Montawa rzeczka mała. Motława ciągnie się do Gdańska y oblewa go.

2do. Stołeczne miasto tego Woiewodztwa pod numer: 1. Gdańsk; Trzecie z największych miast Pruskich uprzywilejowanych o mile od morza Bałtyckiego nad Motławą y Raduniem leżące, od Wschodu y Połnocy Wiśła

ła czyli Leniwką, od Zachodu y Południa gorami opasane. Jest to miasto trzecie w randze, z pomiędzy największych trzech miast Pruskich zaszczycających się prawem wchodzenia do Rad y Sądowey Jurisdykcyi Prowincyi Pruskiej. Znacznie ufortyfikowane, y cokolwiek do utrzymania w najlepszym porządku fortecy należy, bezustannie przestrzegające: przeto wały, mury, fosy, bramy y wszystkie do miasta przystępy sztuką architektury wojskowej ozdobione y wzmocnione, przy ustawiczonej reparacyi y pilnym Magistratu oku, widok śliczny y obronę miasta sprawują. Wewnątrz ma wiele ozdobnych gmachow iako to Giełdę, Ratusz, zbrojownią arcy porządną, Kościół Farny Panny Maryi, Świętego Jana, S. Katarzyny &c. Miasto to może się liczyć między najprzedniejszemi w Europie tak z porządku, bogactw, iako też handlu wielkiego lądem y morzem z różnemi Kraiami, zakupując Polskie zboża potaże y inne produkcyę, a sprzedając ie albo dosyłać różnym Państwom Europejskim, z których kożczenia, wina, sukna, materye y inne

ne towary sprowadzając całemu Krolestwu Polskiemu dostarcza. Cały Magistrat y Urząd Religii jest Dyffydentskiy iako prawie y całe miasto: znaczna iednak y Katolikow znayduie się liczba, ktorzy mają także swoje y w mieście y za miastem Kościoły. Suffragan y Offycyał Pomorski ma Rezydencyą swoię w tym mieście przy Kaplicy Krolewskiej, gdzie kilku XX. Soc: Jesu mieszkający dla wygody Katolikow nabożeństwa miewają. Blisko sto tysięcy ludu w tym mieście znayduie się, cudzoziemcow wielka mnogość, zwłaszcza pod czas walnego czterech niedzielnego Jarmarku na Dominik. Zydzi nie tylko mieszkać, ale ani się w mieście pokazać mogą, co y inne miasta Pruskie przestrzegają. Pod czas Jarmarku Wiel: handel im pozwolony, innych czasow chyba za biletem Urzędu Burgrabskiego, ktoremu się oplacają, wnić do miasta nie mogą. Za miastem Gora nazwana Biskupia, do Biskupa y Kapit: Kujawskiej należąca za dozwoleciem teyże od Gdańszczanow ufortyfikowana, odeymuie łatwy do miasta przystęp nieprzyiacielowi. O milę od Gdańska przy uyciu wisty do

do morza, iest mała Forteca zwana Münda z Latarnią na wyfokiey wieży dla wygody żeglujących w nocy. Z strony zachodniey miała daią się widzieć, Pałacyki z roskofznemi ogrodami, należące do majątnieyszch Obywatelow. Przedmieścia znaczniesze są te Schotland Stolcenberg, Siedlicz &c. Gdańsk Oyczyzna sławnego Astronoma Heweliusza Raycy Gdań: y Lenignicha Pifarza Historii Polskiey, Pruskiey y Prawa Pospolitego Polsk:

3tio. Dzieli się na 10. Powiatow: pod liter: P. Pucki. k. Kościerzynski. Δ Gdański. S. C. Tczewski albo Dirschau. D. O. Skarszewski albo Schönek. I. u. t. Nowski albo Newenburg. r. a. Swiecki t. d. Tucholski. c. Człuchowski. m. Mirachowski. Dwa Powiaty w Kaszubach pod Literą L. Lemburski y B. Bytowski holdowniczym prawem od Roku 1657. trzyma Krol Pruski Starostwo Grodowe Skarszewskie należy do Woiewody, który ma swego Podwoiewoiewodzego y Pifarza Grodzkiego: Sądy w Skarszewie. Niegrodowe Starostwo Białemburskie czyli Baldenburg, Borzechowskie, Człuchowskie, Gniewskie czyli Meawe,

we, Hamersztynskie, Mirachowskie, Nowkie, Ofieckie, Parchowskie, Puckie, Sobowidzkie, Starogardzkie, Swieckie Tucholskie, wszystkie od miasteczek tegoż imienia nazwane

4to. Seymikuie na 4. mnieyscach w P. Pucku. t. w Tucholi. c. w Człuchowie y a. w Swieciu. Dopiero na Generalik swoy zgromadza się do Starogardu y z tamąd wysyła 20. Posłow na Seym to jest po 2. z każdego Powiatu, pierwey iednak na Generale Pruskim w Malborgu albo Grudziądzu znaydować się muszą. Deputatow zaś 2. na Trybunał wysyła to Woiewodztwo.

5to. Herb tego Woiewodztwa jest: Gryff czarny ze złotemi pazurami w polu białym. Senatorow większych ma 2. Woiewodę Pomorsk: y Kasztel: Gdańskiego. Miasta w tym Woiewodztwie znaczniejsze są zwyż wspomnione stołeczne każdego Powiatu. Inne miejsca znakomite są te: Oliwa Klasztor y Opaństwo Cysterskie o milę od Gdańska. Peplin Opaństwo także Cyterskie. Gniew pod znaczk: o. miasteczko nad wisłą dosyć porządne. c. Dirschau albo Tczewo Ekonomia Krolewka. &c.

O Xię-

O Xięstwie y Biskupstwie Warmiń-
skim. *pod num: IV.*

Warmia ku północy styka się z Woiewodztwem Malborskim, z innych stron w około opasana jest Krolestwem Pruskim. Kray żyzny, obfitujący we wszystko, jeziora y rzeki rybne. Biskup Warmiński jest Panem iego, Rządca, y Sędzią bez appellacyi. Zadnego Arcy-Biskupa Jurisdykcyi, ale samey tylko Stolicy Apostol: podlega: ma prawo w swoiey Diecezyi Palliusza y Krzyża Arcy-Biskupiego zażywać, jest oraz Xiążęciem S. R. J. Całe to Xięstwo jest Katolickie. Miasto Stoł: y Rezydencya Xiążęcia Biskupa pod num: 8. Hesberg: Inne miasta znaczniejsze są: pod num: 7. Brunsberg porządne, handlowne, ozdobione Szkołami S. J. Fravenburg Katedra Xiążęcia Biskupa, Ressel Biskupczynek &c.

*WIADOMOSCI NIEKTORE O PROWIN-
CTI PRUSKIEJ W OGOLNOSCI*

Prowincyja Pruska składająca się z trzech Woiewodztw Chelmińskiego, Malborskiego, y Pomorskiego, iako też Xięstwa Warmińskiego: niemogąc przed kilkąset laty nieznośnego Krzy-
ża-

żaków iarżma ścierpieć, oderwała się od nich R. 1454. za Kazimierza Jagiellończyka, y dobrowolnie na zawsze Krolom Polskim oddając się, uroczyście przez Traktat Toruński R. 1466. z swoiemi przywilejami y prawami do Korony Polskiewy inkorporowana została. Na Seymie Lubelskim 1569. uchwalono, aby tey Prowincyi Biskupi, Woiewodowie, Kasztelanowie do Senatu Korony Polskiewy, a Szlachta do Koła Rycerskiego, to jest, do Izby Poselskiewy wchodzili, y aby do wszelkich ciężarów tak, iako y do pożytkowwraz z Szlachtą Polską należeli, tudzież aby ta Prowincya dla przyległości pod generalnym imieniem Wielkiewy Polski zawierała się. Mimo jednak tak ścisłego złączenia z Narodem Polskim ta Prowincya dystyngwuje się, pominąwszy inne, temi największemi Prawami.

imo. Urzędy y godności w Pruszech, samym tylko rodowitym tey Prowincyi obywatelom rozdawane bydź powinny: Polska Szlachta albo inna obca życząca sobie Urzędoww y honoroww w tey Prowincyi, dostąpić, starać się najprzed powinna o obywatelstwo czyli o Indygenat Pruski: ktory na Generalach tey Prowincyi, za zgodą Stanow Pruskich bywa konferowany: a to nie tylko o Swieckich, ale y o Duchownych Godnościach rozumieć się ma. Kapituła Warmińska ma prawo, gdy zawakuie Biskupstwo, czterech Kandydatoww z pomiędzy siebie, albo rodowitych Szlachty Prowincyi Pruskiej, albo wprzod do

do Indygenatu przypuszczonych y wybierac. z
ktorych iednego Krol nominuie.

2do. Prowincya ta ma swoy osobny Senat,
ktory się składa z Biskupa Warmińskiego, ten iest
zawsze Prezydentem Ziem Pruskich, Biskupa
Chełmińskiego Vice-Prezydenta, z Woiewody
Chełmiński: Woiewody Malborskiego, Woiwody Po-
morskiego, Kasztelanow: Chełm: Elblą: Gdańskie-
go; Podkomorzych Chełmiń: Malbor: Pomor:
Podskarbiego Ziem Pruskich y ze dwoch Delego-
wanych od Magistratu z każdego trzech miast
większych: Torunia, Elbląga, y Gdańska.

3tio. Po odprawionych Seymikach w ka-
żdym Wwtwie, to iest Wwtwa Chełm: w Ko-
walewie, Wwtwa Malbor: w Sztumie, Pomor-
skiego Generaliku w Starogardzie (oproc nie-
ktorych Powiatowych Pomor: Wwtwa) zieżdżają
się Obywatele na General raz do Grudziądza,
drugi raz do Malborge, tam swoje lauda y obra-
dy czynią, y dopiero na Seym do Warszawy albo
do Grodna iadą: a iezeliby albo Seymiki Woie-
wodzkie, albo Generaly nie doszly, Posłowie Pru-
scy na Seym Walny nie stają. Wspomniony
więc Senat Prowincyi Pruskiej w intereffach
szczegolnie swego Kraiu tyczących się naradza
się: a osobliwie swoje obrady miewa na Genera-
łach zgromadzonych z Stanow y Ordynkow kto-
re się składają z Dystryngwowanych osob Ziem y
Miaśc Pruskich, iako się wyżej rzekło, y na
dwie dzielą się Jzby, Senatoroką y Poselską. Maią

Pieczęć własną Sigillum Magnum, którą Instrukcyę Posłom na Sejm y swoje Lauda pieczętują. Herb całej Prowincyi Pruskiej iest Orzeł czarny w polu białym, złotą Koronę na szyi mający, y ramię uzbroione mieczem obok skrzydła. Sekretarzami n^o Generalach ordynaryinie Sekretarze Toruńscy bywają. Pieczęć w iedwabnym worku na Ratuszu Elbląskim zapieczętowana od Prezydenta Ziem Pruskich w depozycie złożona bywa: Archivum zaś Prowincyi y Kancellarya w Toruniu.

4to. Co się tycze Jurisdykcyi Sądowey, ta prawie tym sposobem iest rozporządzona co w Polsce, oprócz niektórych odmienności; iakoto Woiewodowie Pruscy oraz są Starostami Grod: ci kreują swoich Podwoiewodzych czyli Sędziow Grodzkich, Sądy Ziemskie, procz Sędziogo Ziemskiego, mają ieszcze obranych Sądowych Ziemskich. Przed laty appellowano od Sądow Ziemskich do Rady Prowincyalney albo Senatu Pruskiego, ale po przyjęciu Trybunału Polskiego od Szlachty Pruskiej, Sądy naywyższe w tey Prowincyi ustały. W miastach następujące są Instancye, to iest w miastach większych Sędzia, Sąd, Rada, Krol tak w Zadwornych iako y Relacyjnych Sądach: w mnieyszych, Sędzia, Sąd, Starosta, Krol w Sądach Zadwornych.

O PROWINCTI MAŁOPOLSKIET b. III.

P. Na wiele Woiewodztw dzieli się Pro-
wincya Mało-Polska?

O. Dzieli się na Woiewodztw XI. Xięstw
3. y Ziem 2. osobnych, to jest: pod znaczkiem
numer.

Imo. Woiewodztwo Krakowskie, y w nim
Xięstwa pod numer:

17. Zatorskie y Oświęcimskie, pod numer:

16. Siewierskie, pod znacz:

b. 5. Woiewodztwo Sandomirskie, pod
znaczk:

a. 6. Woiewodztwo Lubelskie, pod znacz:

X. Woiewodztwo Podlaskie, pod numer:

10. Woiewodztwo Ruskie, y w nim oso-
bne Ziemie 2. jedna pod znaczk:

q. ☉ Halicka, druga pod znacz:

† Chełmska, pod znacz:

e. c. Woiewodztwo Bełskie, pod znacz:

f. w. Woiewodztwo Wołyńskie, pod znacz:

g. 12. Woiewodztwo Podolskie, pod znacz:

g. d. e. Woiewodztwo Braclawskie, pod
znacz:

x. 15. Woiewodztwo Kijowskie, pod
znacz.

S. Woiewodztwo Czerniechowskie.

P. Wyraż w szczególności w każdym z tych Woiewodztw 1. Rzeki, 2. Miasta Stołeczne, 3. Podział Woiewodztw z Powiatami, y Starostwami, 4. Mieysce Seymikow z liczbą Posłow y Deputatów, 5. Na koniec przydad niektóre wiadomości do każdego Woiewodztwa w partykularności należące.

O. Chętnie to uczynię, y ile szczupłość Mappy Polskiej pozwoli, znaczkami wyrażone mieysca pokażę, zacznym więc.

O Woiewodztwie Krakowskim I.

Imo. Rzeki znaczniejsze są te: pod num:

17. Wisła wychodząca z Śląska, pod numer:

18. Dunaiec, pod znacz:

5. Warta, y pod znacz:

I. Pilica w tym się Woiewodztwie zaczyna. Poprot z Dunaycem z gór Tatrow spadaia.

2do. Miasto Stołeczne tego Woiewodztwa iako y całego niegdyś Krolestwa jest Krakow pod numer:

z. nad Wisłą, Mieysce Koronacyi; Krolowi Terazniejszemu tylko Stanisławowi Augustowi pozwoliła Rzeczpospolita w Warszawie Koronować się, ale zaraz ostrzeżono Konstytucyą że to nie ma poyść in præjudicium Krakowowi. Miasto to zaszczycone piękniemi

y bogatemi Kościołami, o sobliwie Katedralnym przy Zamku gdzie się Krolow Koronacye y pogrzeby odprawować zwykły. Grob Świętego Stanisława w postrzod tego Kościoła bardzo wspaniały, tudzież Kaplica rzeczona Zygmuntowka y Kazimierzowska. Przy teyże Katedrze na Zamku jest Kollegiata S. Michała, Kościół S. Jerzego y Seminarium pod dyrekcją XX. Missionarzew. Między wspaniałemi ieszcze Kościołami liczyć się mogą Kościół Farny Panny Maryi w Rynku, Kościół S. Piotra Jezuicki, Kollegiata S. Anny Akademicki, gdzie Grob wspaniały S. Jana Kantego, y wiele innych. Miasto to podwoynemi murami, y fossą opasane, handlowne, y we wszystko opatrzone. Rządzi się pod Raycami y Prezydentem, wysyła też Deputatow na Seym, ktorzy się na Konfytucyach podpisują. Przy Zamku Krakowskim gdzie Korony y Kleynoty Rzeczypospolitey konserwują się, powinni wedlug prawa zawsze mieścić Burgrabiowie; Klucze od Archiwum Krakowskiego gdzie Korony y Kleynoty Rzeczypospolitey są złożone, konserwować powinni Kasztelan

Jan Krakowski, Woiewodowie Krakowski, Poznański, Wileński, Sendomirski, Kaliski, Trocki, y Kustosz Koronny. Miasto to ieszcze przyzdobione jest Akademią, która wielkimi zaszczyca się Przywilejami, Kanclerzem iey jest zawsze Biskup Krakowski. Na około miasta są przedmieścia zwane: Stradom, Piasek, Kleparz, Wesoła, Zwierzyniec; Kazimierz miasteczko, w którym żydzi mają swoją osobną kwaterę, czyli część miastem żydowskim nazwaną, gdyż im nie wolno mieszkać, ani nocować w Krakowie, ale te wszystkie przedmieścia częścią popalone, częścią poruynowane przez fatalne terzniejszych czasów okoliczności zostały. Za Kazimierzem nad Wisłą jest Góra nazwana Skalka, na której jest Kościół S. Pawła Pustelnika, w którym jest miejsce y ołtarz, gdzie Stanisław Biskup Krakowski przy Młzy S. był rozsiekany. W wigilią Koronacyi Krol każdy odprawiać powinien drogę z procesyją. Pod Kazimierzem jest most składany na Wisłę, a za Wisłą jest Mogiła Krakufa Fundatora miasta Krakowa. Wielko

rządy Krakowskie należą do dobr Stołowych Krolewskich.

- 3to. Dzieli się na 8. Powiatow Krakowski, Sądecki, Biecki, Proszowski, Xieżki Czchowski, Lelowski, Szczerzycki. Starostwa Grodowe: Krakowkie, Starosta jest Generałem Małopolskim, y ma pod swoją Jurysdykcyą procz Grodu Krakowskiego Powiaty: Proszowski, Lelowski, y Xieżki. Grodowe Sądeckie y Bieckie Starostwo. Niegrodowe Starostwo Spizkie ktore jest pod znaczkim. ☉ 18. Bądzińskie, Czechowkie, Czorztyńskie, Dębowieckie, Dobczyckie, Grzybowkie, Jadownickie, Jodłowkie, Jasielskie, Krzeczowskie, Krzepickie, Lanckorońskie, Lelowskie, Libuskie, Mfzańskie, Nowotargkie, Olsztyńskie, Oycowskie, Rabztyńskie, Uyskie, Wolbromkie, Zarnowieckie &c.
- 4to. Seymikuie w Proszowicach, obiera na Seym Posłow 8. Deputatow zaś dwoch na Trybunał Prowincyi Małopolskiej. Sądy Ziemskie w Krakowie y Czchowie.
- 5to. To Woiewodztwo od początku ufundowaney Monarchii Polskiej zawsze przy Xiążętach Tron Polski posiadających zostawało. Kray ledwie nie

nayobitszy w Polfcze we wszystko: bardzo albowiem urodzayny w zboże, ofobliwie Powiat Proszowki w pszenice, bogaty w kruszce, marmory różnego koloru, a co naywiększa w sol którą w Bochni y w Wielicce kopią. Te szyby solne wynalezione są za panowania Bolesława Wstydliwego w Roku 1251. przez interpozycyą S. Kunegundy: w rok w Wielicce znowu pokazały się, y teraz sławnieysze są od pierwszych. W Roku 1648. w Szybie Wielickiey zaiął się był ogień który ledwie w drugim roku był ugaszony. Dochody z Zup idą na Skarb Krolewski, z tychże Zup Krolowy Polskiey należy się podarunek 2000. Czerwonych Złotych. kruszce srebrne, cynowe y ołowiane pod Olkuszem w gorach znajduią się. Szyby te wynalezione są pod Kazimierzem W. teraz ie wody zalały. Kommissya Skarbowa znaczną nadgodę ofiaruje temu, któryby sposob łatwy y pewny ombyślił do wypompowania wody z pomienionych szyb. Herb Woiewodztwa Krakowskiego iest Orzeł biały w złotey koronie w czerwonym polu z złotą linią. Senatorow większych czyli

Krze-

Krzyszlowych ma 4. Biskupa, Kasztelana, Woiewodę Krakowskich, y Kasztelana Woynickiego: Mniesznych dwoch Bieckiego y Sandeckiego Kasztelanow. Miasta oprócz Stołecznego znaczniejsze ma te: Częstochowa albo Jasna Gora, miejsce wstawione cudownym Naysw: Maryi Panny obrazem. Fortecę Częstochowską Szwedzi za Jana Kazimierza w Roku 1655. atakowali, ale z kłeską odstąpić musieli. Konstytucya Seymu Koronacyi 1764. ubezpieczyła wszystkie dobra nadane dawnymi czasy na utrzymanie Fortecy Częstochowskiej, tudzież nakazała ażeby Komendant Fortecy, który ma być rodowity Polski Szlachcic Katolik od Krola uprzywileiowany, co rok Kommissyi Woyskowej donosił o stanie y sytuacji tej Fortecy, y iak dochody z dobr na iey utrzymanie wyznaczonych, obracaia się, sprawował się. Sądecz Stary y Nowy w Nowym Sady Grodzkie odprawuia się: Stary przyozdobiony Klastorem y Kościołem bogatym Panien Franciszkanek, w którym Grob S. Kunegundy znayduie się. Na pograniczu przy Węgrach iest Spisz Kray tak nazwa-

zwany 13. miast z wioskami y przyległościami, znacznieyszych zawierający, iako to: Lubowla, Podoliniec, Gniazdy, Druzbaki, Biała &c: z których składa się Starostwo pod znaczyć 18. ☉ Spizkie; To niegdys Zygmunt Krol Węgierski a potym Cesarz zażądał w Roku 1412. Władysławowi Jagiellonowi Krolowi Polkiemu w trzydziestu siedmiu tyśiącach kop groszy szerokich Praskich z tą kondycją, że jeżeliby pomienioney summy Zygmunt za rok niepowrocił, tedyby na drugi rok we dwoynafobią miał oddać, y tak co rok miała być podwyższona; tak dalece że do tych czas y caleby już Węgry na wykupienie Spiszu niewystarczyły, ale o tey kondycyi wielu wątpią. Starostwo Spiskie idzie za przywileiem Krolewskim: wiele w nim znajduje się Dyfidentow. Stany Rzeczypospolitey na Seymie Roku 1766. Garnizon w Starostwie Spiskim 120. ludzi nakładem Skarbu Koronego trzymać nakazały. Lubowla Podoliniec, Gniazdy Druzbaki, lubo zdawna za osobnym przywileiem chodziły, teraz iednak przyłączone są zupełnie do Starostwa Spiskiego. W Lubowli piękny niegdys

gdys był Zamek na gorze. W Drużbakach wody zdrowe y pomocne na różne defekta: znayduią się tam miejscami wody ktore kamień, gdziekolwiek płyną, robią, w nich drzewo w kamień obrafta: znayduią się y takie, ktorych napiwszy się, robią się straszne gardziele.

- ⊙ Tatry Gory pod znaczkim, zwane Karpackie, dzielą nas od Węgier, śniegi na nich prawie zawsze leżą: mają się w nich znaydować różne kruszce, kamienie, diamenty, srebra, ołowie, y inne minerały.

O Xięstwie Oświęcimskim y Zatorskim
pod numer: 17.

1mo. Rzeki: Wisła

2do. Stołeczne miasta Oświęcim, Zator.

3tio. Dzieli się na dwa Powiaty: Oświęcimski y Zatorski. Starostwo Grodowe Oświęcimskie. Niegrodowe: Zatorskie, Berwaldskie.

4to. Seymikuie w Zatorzu, obiera dwoch Posłów na Seym y 1. Deputata.

5to. Te Xięstwa wraz z innemi należały do Słatka y miały swe udzielne Xiążęta. Kazimierz IV. Krol Polski Xięstwo Oświe-

świecimskie od Janusza Xiążęcia w Roku 1457. za pięćdziesiąt tysięcy grzywien groszy szerekich Praskich. Jan zaś Albert Krol Polski Xięstwo Zatorskie od tegoż Janusza w Roku 1494. Za osmdziesiąt tysięcy złotych kupił, Zygmunt zaś August inkorporował je do Polki w Roku 1564. Xięstwo Oświęcimskie ma za Herb Orła czerwonego w błękitnym polu z literą O: na pierśiach: a Zatorskie Orła białego w podobnymże polu z literą Z. Senatora maia iednego najmniejszego Kasztelana Oświęcimskiego.

O Xięstwie Siewierskim pod numerem 16.

To Xięstwo także należało do Śląska: Zbigniew Oleśnicki Kardynał Biskup Krakowski nabył je Roku 1443. od Wacława Xiążęcia Teszyńskiego za sześć tysięcy grzywien groszy szerekich y do Polki przyłączył; darowawczy je wiecznemi czasy Biskupstwu Krakowskiemu, y odtąd Biskupi Krakowscy tytułują się Xiążętami Siewierskimi, rządzą się ab-

folutnie w tym Xięstwie. Trybuna-
 ly sądzą bez appellacyi, Urzędni-
 kow y Szlachty kreuią &c. Mia-
 steczka w nim są te: Siewierz Sto-
 leczne Xięstwa. Sławkow &c,

O Woiewodztwie Sandomirskim. *b. 5.*

1mo. Rzeki znaczniejszye w tym Woiewodz-
 twie są te: pod znacz:

a. Wisła, pod znacz.

I. Pilica dzieląca Woiewodztwa Wielko-
 Polskie od Mało-Polski pod numer:

19. San z Rufi idący w tym Woiewodz-
 twie łączy się z Wisłą &c.

2do. Miasto Stołeczne Sandomirz pod nu-
 mer: 5. nad Wisłą, przyozdobione
 Kollegiatą piękną y bogatą. Sławne
 40. Męczennikami od Tatarow za-
 mordowanemi Roku 1241. Ekono-
 mia Sandomirska należy do dobr
 Stołowych Królewskich.

3tio. Dzieli się na 7. Powiatow: Sandomir-
 ski, Wiślicki, Pilzniński, Radomski,
 Stężycki, czyli Ziemię Stężycką,
 Opoczyński, Chęciński. Te wszy-
 stkie Powiaty mają swych Urzędni-
 kow Ziemskich, procz Podkomorze-
 go, który ieden tylko na całe Wo-

ie-

iewodztwo : Sandomirski. Starostwa Grodowe są te : Sandomirskie , Nowomiejskie , w Nowym Mieście czyli w Korczynie sędzi się Powiat Wiślicki ; Pilzniński zaś pod tymże Officium Grodzkim w Pilźnie. Radomskie , Stężyckie , Opoczyńskie , Chęcińskie. Niegrodowe Starostwo Wiślickie , Pilznińskie , Stobnickie , Solecie , Zawichostkie , Szydłowskie , Przedborskie , Robczyckie , Ryczywolskie , Radoszyckie , Malogostkie , Ryckie , Zwoleńskie , Golebkie &c.

4to. Seymikuie w Opatowie obiera na Seym Posłów 7. y Deputatów 2. Ziemstwa są trzy w tym Woiewodztwie. Sandomirskie w którym się sędzą Powiaty : Sandomirski , Wiślicki , y Pilzniński , elekcyja Ziemstwa w Sandomirzu. Radomskie w którym się sędzą Powiaty Radomski , Opoczyński , y Chęciński , Elekcyja Ziemstwa w Radomiu. Stężyckie na samę Ziemię Stężycką , Elekcyja w Stężycy.

5to. To Woiewodztwo miało swoich osobnych Xiążąt , ale za Władysława Łokietka przyłączone jest do Korony Polskiej. Obfituie w zboże, o-
so-

fobliwie w pszenicę zwaną Sendomirka: w kruszce różne, a naywięcej w żelaza, w kredę, marmury. Ma za Herb tarczę na dwoie przedzieloną, na iedney połowie po prawey ręce są trzy pola czerwone, y trzy białe w alternatę; na drugiey połowie trzy gwiazdy trzema rzędami. Senatorow większych ma dwoch, Woiewodę y Kasztelana Sendomirskich; Mniejszych 7. Wiślickiego, Radomskiego, Zawichostkiego, Zarnowskiego, Małogoskiego, Połanieckiego Czechowskiego Kasztelanow. Oprócz Stołeczno inne znacznieysze miasta są te. Opatow Sławne Seymikami. S. Krzyż albo Łyła Gora Opactwo Benedyktyńskie. Rakow, Stolica niegdy y stek Aryanow y Socynianow. Pińczow Stołeczne Margrabstwa y Ordynacyi Myśzkowskiey, ktora teraz należy do Wielopolskich. Kielce Rezydencya Zimowa Biskupow Krakowskich. Samsonow Sławne Kuznicami żelaznemi. Kunow należy do Biskupa Krakowskiego sławne marmurami różnego koloru. Wąchocko Opactwo Cysterkie należy do Kollacyi Krolewskiey. Przyfucha

cha Miasteczko wślawione wśzekim rzemieślnikiem. Kozienice Ekonomia Krolewska. Borzęcin y Jtża z Zamkiem na gorze wyfokiey Rezydencye Biskupow Krakowkich, Końskie jedno z porządnieyszch miasteczek, sławne kuzniami żelaznemi y wśzelkim Rzemieślnikiem. Drzewica piękne y porządne miasteczko. Kolbuszowa sławna manufakturami Stolarskimi y Szycerskimi. Baranow nad wiśłą. Staszow miasteczko murowane, fabryką sukienią, papiernią &c. wślawione. Głogow piękne miasteczko, Sieciechów Opaćstwo Benedyktyńskie. Piotrowin nad wiśłą, tam S. Stanisław Biskup Krakowski wskrześił Piotrowina, dziedzica mieysca tego. Szydłowiec Hrabstwo Xiążąt Radziwiłow. Stobnica, Dukla, Zmigrod, y wiele innych.

O Woiewodztwie Lubelskim. a. 6.

imo. Rzeki znacznieysze są:

a. Wiśła ktora odgranicza to Woiewodztwo od Sendomirskiego.

6. Wieprz.

zdo. Miasto Stołeczne

Lublin, murem opasane : Sławne Trybunałem Prowincyi Mało-Polskiej , który się tu poczyna w pierwszy Poniedziałek po S. Franciszku, sądzi się do Niedzieli Kwietney , a przenosi się do Lwowa. W Lublinie sądzą się Woiewodztwa Krakowskie, Xięstwa Zatorskie y Oświęcimskie, Sandomirskie, Ziemia Chełmska y Powiat Krasnostawski, Lubelskie y Podlaskie. Odprawiają się tu także sądy Ziemskie y Grodzkie Lubelskie.

3to. Dzieli się na trzy Powiaty: Lubelski, Łukowski, czyli Ziemię Łukowską, y Urzędowski. Starostwa Grodowe Lubelskie, y Łukowskie. Niegrodowe Urzędowskie, Kazimierskie, Parczowskie, Wąwolnickie, Konkolownicke, Zbuczynskie &c.

4to. Seymikuie w Lublinie, obiera Posłów 6. Deputatów dwoch.

5to. Herb Woiewodztwa Jeleń biały rogaty, y na jego szyi korona Krolewska, a przednie nogi iak do lotu zapędzone w polu czerwonym. Senatorow większych ma 2. Woiewodę y Kasztelana Lubelskich. Miasta znaczneyfze oprócz Stołecznego są te: Łukow Stołeczne Ziemi, tu się agituia

tuią sądy Ziemskie y Grodzkie Łukowskie, wstawione Jarmarkami wielkimi na konie y bydło Ukrainkie y Poleskie. Urzędow Stołeczne Powiatu. Puławy nad Wisłą wstawione pałacem pięknym y ogrodem. Rezydencya Xiążąt Czartoryskich. Łęczna miasteczko wstawione wielkimi Jarmarkami na konie y bydło Ukrainkie. Kazimierz nad Wisłą zaszczycone niegdyś wielkimi Spikrzami do których Gdańsk zboże zaieżdżał. Piaski miasteczko drewniane z zborem Luterskim. Siedlice Miasteczko porządne, pięknym Kościołem y Ratuszem zaszczycone. Opole, Radzyn Pięknymi pałacami przyozdobione, Kock, Kurow, Lewartow &c.

O Woiewodztwie Podlaskim. c. x.

1mo. Rzeki znaczniefze są te:

c. Bug

w. Narew albo Narwa.

2do. Bielsk Stołeczne pod znacz: x.

3tio. Dzieli się na trzy Ziemie: Drohicką, Mielnicką y Bielską, które mają swoich Podkomorznych y innych Urzędników Ziemijskich

4to.

4to. Seymikuie z osobna każda Ziemia, to iest:

I. Ziemia Drohiccka w Drohiczyynie, obiera Posłow dwoch y jednego Deputata. Sądy Grodzkie w Drohiczyynie: Ziemskie zaś na czterech mieyscach koleją agituią się, w Drohiczyynie, Sokołowie, w Miedzny, y Mokobodach.

II. Ziemia Mielnicka Seymikuie w Mielniku obiera dwoch Posłow y jednego Deputata. Sądy Ziemskie y Grodzkie tamże.

III. Ziemia Bielska Seymikuie w Brańsku, obiera dwoch Posłow y jednego Deputata. Sądy Grodzkie y Ziemskie tamże. Ta Ziemia dzieli się na trzy Powiaty: Brański, Tykociński, y Surazki. Trakt Zatykocki dla złych przepraw przez Narew ma sobie pozwolony Grod przez Konstytucyą Seymu Coronationis 1764. w Goniądzu, y tam się sądzi przez Officium Brańskie Grodzkie. Starostwa Grodowe są te: Drohicckie, Mielnickie y Brańskie w Ziemi Bielskiej. Niegrodowe są te: Bielskie, Knyżyńskie, Augustowskie, Narewskie, Raygrodzkie, Klefzczelowskie, Łosickie. Leśnictwo Bielskie za osobnym przywilejem idzie.

5to. To Woiewodztwo obfituie w znaczne krescencye. Ma za Herb Orła Białego w czerwonym polu z iedney strony, a z drugiey Pogonią Litewską, to iest Jezdzca na koniu z dobytym pałaszem. Ma Senatorow więkzych 2. Woiewodę y Kasztelana Podlaskich. Miasta znaczniejsze oprócz Stołecznego są te: Tykocin nad rzeką Narwą, przedtym Krolewsczyzna, potym za Jana Kazimierza Roku 1661. dane było dziedzicznym prawem od Rzeczypospolitey Stefanowi Czarneckiemu Woiewodzie Ruskiemu za wiadome całemu światu iego wojenne akcye. Jan Klemens Branicki Kasztelan Krakowiki Hetman Wielki Koronny przyozdobił to miasto wspaniałą Statuą kamienną, którą temuż wielkiemu woioownikowi z pięknym napisem erygował, tudzież ozdobnym Kościołem y Kłasztorem Missionarskim. Dom Jnwalidow, który Stefan Czarnecki Woiewoda Ruski z fundacyą na 12. Towarzystwa Jawalidow erygował, tenże Jan Klemens Branicki kosztownie odnowił, powiększył, y na drugich 12. Towarzystwa nowy fundusz uczynił. August II. w tym mieście, będąc

dąc pod czas rewolucyi wznowił Order Orła białego w Roku 1705. Knyżyn miasteczko sławne śmiercią Zygmunta Augusta Krola Polskiego w Roku 1572. Białystok iedno z najpiękniejszych, y nayporządniejszych miasteczek w Polsce, przyozdobione wspaniałym y wesołym Pałacem, Ogrodem, Funduszem Szpitalu y Pannien miłosiernych, y wielu innemi kosztownemi strukturami. Choroczka wesołym y pięknym Pałacem zaszczycona. Suraz, Supraśl, Opactwo Bazylianow &c.

O Woiewodztwie Ruskim e. 10.

1mo. Rzeki znaczniejsze są te: pod liczbą

19. San, pod znaczek:

e. q. Dniestr który w tym Woiewodztwie zaczyna się. Wiśłoka. &c.

2do. Stołeczne miasto pod numer:

10. Lwow między gorami położone, obfzorne, wielkie y handlowne, przyozdobione dwiema Zamkami iednym w mieście, drugim na przedmieściu na gorze; ma piękne Kościoły osobliwie Katedralny pod tytułem Nayświętszey Panny, y drugą Katedrę Ri-

tus Grzeci Uniti, a trzecią Katedrę Ormiańską, te dwie ostatnie mają swoich Arcy-Biskupow. Kościół Bernardyński w którym S. Jana z Dukli grob jest, może się między naysiękniejszemi w Polsce liczyć. Z Kapituły Lwowskiej bywa Prezydent y Vice-Prezydent na Trybunał Prowincyi Mało-Polskiej, dla których sustentacyi pod czas funkcyi, inkorporowała Rzeczpospolita Probostwo Trębawelskie. Lwowo dosyć ma piękne struktury których wystawieniu y konserwacyi dają okazję Kontrakty Lwowskie na Trzy-Krole otwierające się. Tu się także sądzi Trybunał Prowincyi Mało-Polskiej, od Przewodney Niedzieli do S. Tomasza pod tymże Marszałkiem y Prezydentem co y w Lublinie, sądzą się Woiewodztwa Kijowskie Ruskie, Ziemia Halicka, Wołyńskie, Podolskie, Belzkie, Braclawskie, Czerniechowskie.

3tio. Dzieli się na trzy Ziemie: Lwowska przy ktorej Powiat Zydaczewski: Przemyska, y Sanocka. Starostwa Grodowe, Lwowskie, Zydaczewskie, Przemyskie, Sanockie. Niegrodowe w Ziemi Lwowskiej: Kamionackie, Dohińskie, Grodeckie, Gliniańskie, Ja-

nowskie, w Ziemi Przemyskiej: Drohobyckie, Lezayskie, Krzeczkwoskie, Mościckie, Stryjskie, Wisznińskie, Medyckie, Lisiatyckie &c. W Ziemi Sanockiej: Krośnińskie, Mrzygłockie &c. wszystkie od miasteczek tegoż imienia nazwiska swoje mają.

4to. Sejmiki Deputackie y Gospodarskie każda Ziemia u siebie w Stołecznym swoim mieście odprawia. Ziemia Lwowska z Powiatem Żydaczewskim obiera we Lwowie 2. Deputatów. Przemyska w Przemyśle iednego, Sanocka w Sanoku iednego. Sejmik Pofelski y Relacyiny czyli General Woiewodztwa Ruskiego odprawia się w Wiszni, sądowej, z kąd wysyłaia 7. Posłów z kaźdey Ziemi po 2. a z Powiatu Żydaczewskiego iednego.

5to. Ruś ta gdzie są Woiewodztwa Ruskie, Bełskie, y Wołyńskie, zowie się Ruś Czerwona. Miała niegdys swoich udzielnych Xiążąt, z ktoremi ustawiczne wojny Polacy prowadzili. Na koniec Kazimierz W. przymusił ich do posłuszeństwa, y przyłączywszy Ruś do Polski na Woiewodztwa ją podzielił. Kray Woiewodztwa Ruskiego iest w Gruntach żyznych, obłany rzekami, ieziorami, stawami

obszernemi: ma także wiele wód słonych, z których sol wyrabiają. W Starostwie Jaworowskim we wsi Skło są wody bardzo zdrowe, y na różne defekta bardzo pomocne. Herb Woiewodztwa Ruskiego iest Lew złoty w Koronie złotey w polu błękitnym. Senatorow więkzych ma 4. Arcy-Biskupa Lwowkiego Biskupa Przemyckiego, Woiewodę Ruskiego, y Kasztelana Lwowkiego. Mnieyszych 2. Przemyckiego y Sanockiego Kasztelanow. Oprócz Stołecznego znaczneyse miasta są te: Przemyśl. Stołeczne Ziemi, przyozdobione Katedrą, Ritüs Græci, y drugą Ritüs Latini. Jarosław nad Sanem piękne w murach, niegdys bardzo handlowne, teraz ruynnie się. Samborz Ekonomia Krolewska Dobr Stołowych. Rzeszow: przyozdobiony wspaniałym Zamkiem Xiążąt Lubomirskich, tu na Regiment Gwardyi Koronney Konney erygowany iest Dom na Inwalidow kofztem Xiążąt Lubomirskich. Łancut, Kraficzyn, Zborow, Tarnowiec, Zołkiew, Złoczow, Biały-Kamień, Podhorce Pałac Rzewuskich na gorze w pięknym bardzo y wesolym położeniu w gūście Archi-
te-

tektury przedniey włoskiej wysta-
wiony.

O Ziemi Halickiej ☉ ☾

- 1mo. Rzeki są te: pod znacz-
 1) Dniestr, pod znacz-
 2) Pruth.
- 2do. Halicz pod znacz-
 1) Stołeczne Ziemi, tu przedtym było Ar-
 cy-Biskupstwo, ale potem przeniesio-
 ne do Lwowa.
- 3tio. Dzieli się na trzy Powiaty: Halicki,
 Trembowelski, y Kołomyjski. Sta-
 rostwa Grodowe: Halickie y Trebo-
 welskie; Niegodowe Kołomyjskie,
 Buczniewskie, Tłumackie, Sniatyń-
 skie, Sołotwińskie, Krasnopolskie,
 Mogilnickie &c.
- 4to. Seymikuie w Haliczu obiera 6. Posłów y
 jednego Deputata.
- 5to. Ta Ziemia jest w Woiewodztwie Ruskim,
 ale że się osobno rządzi, przeto też
 udziałną jest Ziemią, inaczey zowie
 się Pokuciem. Ma za Herb Kawkę
 czarną w koronie złotey z rozcią-
 gnionemi skrzydłami w polu białym.
 Senatora ma jednego mnieyszego, to
 jest Kasztelana Halickiego. Miasta
 iey znaczniejsze oprócz Stołecznego
 są.

są te : Trębowa , Kołomyia , Stanisławow miasto nowe erygowane , obronne , przyozdobione pałacem pięknym y wspaniałym Potockich. Sniatyn , Buczniov , Rohatyn Tyśmienica. &c.

O Ziemi Chełmskiej †

- 1mo. Rzeki znaczniejsze są te: pod znacz:
c. Bug , Wieprz 6.
Switach Jezioro na milę ciągnące się.
Białe Jezioro dosyć obszernie.
- 2do. Chełm Stołeczne miasto: tu Katedra Biskupstwa Ritús Græci Uniti.
- 3tio. Dzieli się na dwa Powiaty: Chełmski, y Krasnostawski. Starostwa Grodowe, Chełmskie, y Krasnostawskie. Niegrodowe Lubomlskie , Ratneńskie , Rubieszowskie.
- 4to. Seymikuie w Chełmie, obiera dwoch Posłów y iednegó Deputata.
- 5to. Ta Ziemia podobnież iak y Halicka należy do Woiewodztwa Ruskiego, ale się osobno rządzi, ma za Herb Niedzwiatka białego między trzema drzewami w polu zielonym. Senatorow ma dwoch : Biskupa Chełmskiego Senatorskiego większego , mniejszego zaś iednego, to iest Kasztelana Chełm-

Chełmskiego. Miasta znaczneyse
oprocż Stołeczne są te: Krasno-
staw murem opasane, fossami niegdys
y Zamkiem obronne, w którym Ma-
xymilian Arcy Xiążę Austryi poyma-
ny od Polakow w Batalii, pod By-
czyną na Śląsku, przez W. Zamoy-
skiego w Krasnostawie był osadzony.
Tu Katedra Biskupstwa Chełmskiego
Ritus Latini. Zamość Miasto Stołe-
czne Ordynacyi Zamoyskiej położo-
ne w obfzernych polach y rowninach
piękných, na okolo murem opasane,
wałami y fossami obwiedzione; Zam-
kiem zmocnione, przy którym iest
Kollegiata, a w niey Dziekan Infuła-
tem, Prałatami zaś y Kanonikami A-
kademicy z tamedzney Akademii,
ktorey Fundator Wielki Zamoycki.
Tu Unia Rusi Polskiej z Kościołem
Łacińskim potwierdzona iest Roku
1720. W Ziemi tey są grunta na
wielu mieyscach z krydy.

O Woiewodztwie Beżkim. c. 20.

imo. Rzeki znaczneyse ma te:
c. Bug, Wieprz 6.

- 2do. 20. Miasto Stołeczne Bełz pod numerem wstawione przed kilkadziesiąt lat obrazem cudownym Najświętszej Panny który potym Bolesław Xiążę Opolski do Częstochowy przeniósł.
- 3tio. Dzieli się na 5. Powiatow: Bełzki, Buski, Grabowiecki, Horodelski, y Lubaczewski. Starostwa Grodowe Bełzkie, Buskie, Grabowieckie, y Horodelskie. Niegradowe Lubaczewskie, Sokalskie, Mostowkie, Korytnickie, Tyszowieckie, Tarnogorskie, Szczurowieckie &c. &c.
- 4to. Sejmikuie w Bełzie, obiera 5. Posłow y 2. Deputatow.
- 5to. To Woiewodztwo ma za Herb Gryfii białego w koronie złotey, w polu czerwonym. Senatorow większych dwoch: Woiewodę, y Kasztelana Bełzkich. Mniejszych dwoch Lubaczewskiego, y Buskiego Kasztelanow. Miasta znaczniejsze oprócz Stołecznego są te: Sokal nad Bugiem sławne Klasztorem y Kościołem Bernardynow, a w nim cudownym obrazem Najświętszej Panny. Tartakow miasteczko dofyć ozdobne, wstawione Jarmarkami, pełne Zydow, Kryfyanpol przyoodobiony pałacem
- wspa-

wspaniałym Potockich. Magierow,
Waręż. &c.

O Woiewodztwie Wołyńskim. f. III. 11.

1mo. Rzeki znaczneyse są te: przy num:

11. Zytka znaczy rzekę Styr.

21. Horyń.

22. Slucz: te trzy rzeki idą na Polisie y
wpadaią w rzekę Prypeć, oprocz
tych, są inne pomniejszyse, iako to:
Jkwa, Kurczyk, &c.

2do. Miasto Stołeczne pod num:

11. Łuck po łacinie Luceoria; przyozdobio-
ne Zamkiem y dwoiaką Katedrą, ie-
dną Ritûs-Latini, a drugą Ritûs Græ-
ci, Uniti, leży nad Styrem rzeką,
ma Kościołów kilkanaście pięknych,
przytym liczne są dworki Szlache-
ckie: mnostwo jednak żydow y Ka-
raimow przewyższa.

3tio. Dzieli się na trzy Powiaty: Łucki,
Włodzimirski, y Krzemieniecki. Sta-
rostwa Grodowe trzy: Łuckie, Wło-
dzimirskie, y Krzemienieckie. Nie-
grodowe Kowelskie, Drohomylskie,
Hnidawskie &c.

4to. Seymikuie w Łucku obiera 6. Posłow y
3. Deputatow.

5to.

5to. Kray Woiewodztwa tego, nazwać się może nayobfitszym w Polsce w wszelką krefcencyą, bydło, zwierzynę, pszczoły &c: Ma za Herb. Krzyż biały w czerwonym polu a w frzod Krzyża orzeł biały. Senatorow więkzych ma trzech: Biskupa Łuckiego, Woiewodę, y Kasztelana Wołyńskich. Miasta oprócz Stołeczne go znaczniejsze ma te: Włodzimierz pod znak: W. Stołeczne Powiatu swego, tu Czerniechowskie Woiewodztwo Seymikuie. Krzemieniec, pod znak: III. Stołeczne Powiatu swego. Dubno, y Ostrog Stołeczne miasta Ordynacyi Ostrogskiej czyli Dubieńskiej. Korzec Stołeczne Xięstwa niegdys Koreckiego. Zbaraż Stołeczne Xięstwa niegdys Zbarskiego. Olyka Stołeczne Ordynacyi Olyckiej należące do Domu Radziwiłow. Brody sławne Jarmarkami pełne żydow. Konstantynow należące do Ordynacyi Dubieńskiej. Wisniowiec. Rowne miasteczko w pięknym położeniu przyozdobione pałacem Xiążąt Lubomirskich z ratuszem y sklepami murowanemi, pełne żydow. Podkamienie sławne cudownym Obrazem Nayświętzey Panny

ny Maryi w Kościele Dominikańskim. Międzyrzec Korecki, y Międzyrzec Ostrogski. Berefteczko. Zaśław Połonne, Klewań, Alexandrya, Annopol, Olesko sławne urodzeniem Jana III. Sobieskiego. Lachowce pięknym na gorze wyfokiey Zamkiem ozdobne, rezydencya Xiążąt Jabłonowkich.

O Woiewodztwie Podolskim. 12. g.

- imo.* Rzeki znaczneyfze są te: pod znaczkim *q. d.* Dniefter który to Woiewodztwo od dziela od Wołoszczyzny czyli od Multanow *B.* pod znaczkim zaś *c.* Rzeka Bog zaczyna się w tym Woiewodztwie. Smotrycz oblewa Kamieniec y wpada do Dniestru &c.
- zdo.* Stołeczne miasto Kamieniec pod numer: 12. nad rzeką Smotryczem, mowi się Kamieniec podolski, dla różnicy drugiego Kamieńca który jest w Woiewodztwie Brześciańskim. Ten Kamieniec Podolski jest Forteca y obro-
na Polski od Turkow między wielkimi y niedostępnymi skalami położone. Mahomet IV. Sułtan Turecki w Roku 1672. tę Fortecę mocą wziął,
kto-

ktora w ręku Tureckich aż do Roku 1699. zostawała , y dopiero przez Traktat Karłowiecki , gdy wieczny pokoy między Polską y Turkami stanął , oddany był. Stanisław August Krol Polski w Roku 1766. mury około Fortecy odnowić kazał , tudzież Artyleryą powiększył.

- 3to. Dzieli się na trzy Powiaty: Kamieniecki , Latyczewski , y Czerwonogrodzki. Starosta General Ziem Podolskich ma pod swoją Jurisdycyą dwa Grody Kamieniecki , y Latyczewski. Niegrodowe Starostwa są te: Czerwonogrodzkie , Barckie , Chmielnickie , Kopaygrodzkie , Mukarowskie , Ploskirowskie , Skalskie , Salnickie , Smotryckie , Dzwinnogrodzkie , Demaniowskie , Ulanowickie , Lytyńskie , Chreptejowskie. Starostowie Pogranicznicy na Ukrainie rownie iak y Grodowi przysięgają Krolowi na wierność , y takie Starostwa niepodpadają Juri communicati vo cessiyy na Białogłowy.
- 4to. Seymikuie w Kamięcu Podolskim obiera 6. Posłow y dwoch Deputatow.
- 5to. Kray tego Woiewodztwa obfity , y żyzny bardzo , w polach wielkich y obszernych pastwiskach , w ktorych żywi

wi wielką moc bydła y koni stada, zagęszczoney nieprzeliczonemi prawie pastekami, z których obywatele tameczni naywiększy handel y bogactwa mają. Tym czasem to Woiewodztwo naypodlegleysze jest najazdom Kozackim, Tureckim, y Tatarskim, y ustawiczne prawie z pogranicznemi zatargi: przeto ma dwóch Sędziów pogranicznych, którzy wraz z Sędzią y Pisarzem Grodzkiemi Kamienieckimi, tudzież Kommissarzami od Porty Ottomańskiej delegowanemi sądy Pograniczne w sprawach Obywatelów Polskich z Tureckimi lub Tatarskimi, albo Wołoskimi sądzą. Sędziemu każdemu po dwa tysiące złotych: Skarb Koronny płaci corocznie. Ma za Herb Słońce złote, w białym polu. Senatorowie więkși tego Woiewodztwa są ci: Biskup Kamieniecki, Woiewoda Podolski, y Kasztelan Kamieniecki. Znacznieysze miasta oprócz Stołecznego są te: Latyczow Bar, Batow sławne klęską woyska Polskiego w Roku 1652 od Chmielnickiego Kozackich Buntów Pryncypała porażonego. Paniowce, Zwaniec miejsce dosyć obronne, Okopy

S.

S. Troycy Forteca przeciwko Tureckiej granicy nad Dniestrem trzy mile od Kamienca, za staraniem Stanisława Augusta Króla Polskiego zreparowana. Buczac, Usiatyn, Tarnopol, Czorszków, Jazłowiec Zaleszczyki sławne fabryką sukien, y materyi obołwie kamlotow. Malczyce &c.

O Województwie Braclawskim. g. 13.

1mo. Rzeki znaczniejszye są te:

d. Dniester.

e. Bog: obydwie te rzeki wpadają do morza czarnego.

2do. Stołeczne miasto pod numer: 13. Braclaw nad rzeką Bogiem erygowane od Alexandra Króla przeciw inkursiom Tatarskim Roku 1497.

3tio. Dzieli się na 3. Powiaty Braclawski, Winnicki, y Zwinogradzki. Starostwo Grodowe Winnickie. Niegrodowe Zwinogradzkie, Niechorowskie, Dymidzkie &c: Województwo Braclawskie podobnie iako y Podolskie ma swoich Pogranicznych Sędziow, ktorzy wraz z Kommissarzami od Porty Hana Tatarskiego zesłanemi, rozszadają sprawy y kłotnie za-
cho-

chodzące między obywatelami tych dwóch Potencyi.

4to. Seymikuie w Winnicy obiera Posłow 6. Deputatów dwóch.

5to. Ma za Herb Xiężyc niepełny w Krzyżu, Senatorow dwóch więkzych, Woiewodę y Kasztelana Braclawskich. Miasta znaczneyse oprócz Stołeczne są te: Winnica nad rzeką Bogiem Stołeczne Powiatu swiego. Koniecpole, Humań, Targowica, Niemirow &c.

O Woiewodztwie Kijowskim x. 15.

1mo. Rzeki znaczneyse są te: pod znacz:

f. Ciągająca się żyłka znaczy rzekę Dniepr, albo Boristheres. Żyłka zaś

x. Znaczy rzekę: Ciecieres.

2do. Miasto Stołeczne pod literą

x. Zytomierz całe prawie drewniane oprócz Kościołow kilka murowanych: tu jest Katedra Biskupstwa Kijowskiego Ritūs Latini.

3tio. Dzieli się na trzy Powiaty: Kijowski, Zytomirski, y Owrocki. Starostwa Grodowe: Zytomirskie, y Owrockie. Niegrodowe, Białocerkiewskie, Bohusławskie, Czechryńskie, Czerkaskie, Kaniowskie, Korsuńskie, Trechtymirowskie &c.

- 4to. Seymikuie w Zytomierzu lub Owruczu obiera Posłow 6. y Deputatow dwoch.
- 5to. To Woiewodztwo przed tym bardzo obszernie było, całą bowiem prawie Ukrainę w sobie zamykało, teraz znaczna iego część odpadła do Moskwy. Roku albowiem 1686. przez Traktat Grzymultowski oddana Moskwie wszyfika Ukraina za Dnieprem, y te Ofady: Pułtawa (tu Piotr Wielki Car Moskiewski zbił na głowę Karola XII. Krola Szwedzkiego w Roku 1709. ktory z tamąd do Benderu uciekać musiał pod Protekeyą Porty Ottomańskiey) Perewołoczniua, Peryaślaw, Miogrod, Lubny, Przyłusk, Hadziacz, Ostrz, Batury, Nizyn, aż do Putywła. A z tey strony Dniepru oddano Moskwie Kijow, Pieczary, Trypol, Stayki, Wasilkow, y wszystkie grunta między rzeczka mi Stulną y Jrpienią na pięć mil od Kijowa aż ku Staykom. W dole po nad Dnieprem zostały przy Polfzcze te Ofady: Ryfzczow, Trechtymirow, Kaniow Można, Sokolnica, Czerkasy, Borowica, Buczyn, Kryłow, Czehryn, aż do Tasminy rzeki; od tey rzeki począwszy należą do Moskwy Zaporohy, czyli brzegi y
- pe-

pewne przeprawy Dniepru ze skał w tey rzece blisko siebie leżących składające się, od których zowią się Kozacy Zaporowscy, z drugiey strony Dniepru Siecz, czyli Kozacy Siczowi, Dzikie Pole, Czarny Las, Kudak, y inne Siedliska y Kępy Kozackie aż do wpadku rzeki Dniepru w Morze czarne. To Woiewodztwo ma za Herb: Anioła Białego w czerwonym polu z mieczem dobytym. Senatorow większych ma 3. Biskupa, Woiewodę, y Kasztelana Kijowskich. Miasta znaczniejszye oprócz Stołecznego są te: Owocz niedostępne wiefieni y na wiosnę dla błoty bagnow obszernie rozlewających, Białacyrkiew, dofyć obronne miasteczko; Bohusław, Berdyczow wśławione cudownym obrazem Najswiętszey Maryi Panny w Kościele Karmelitańskim, który wałami y murami na kształt Fortecy umocniony y ubezpieczony jest przeciw inkurfyi Kozakow Buntownikow czyli Haydamakow: tu skład Obywatelow całego prawie Woiewodztwa przed niazdami Kozackiemi.

O Woiewodztwie Czarniechowskim. S.

1mo. Rzeki znaczniejszye w tym Woiewodztwie są:

f. Dniepr, Dziefzna.

d. Soza &c.

2do. Stołeczne miasto Czarniechow nad Dziefzną w ręku Moskiewskich.

3tio. Dzieli się na 2. Powiaty: Czarniechowski, y Nowogrodzki - Siewierski. Starostwa Grodowe. Czarniechowie należało niegdyś do Woiewody, a drugie Nowogrodzkie.

4to. Seymikuie w Włodzimierzu w. na Wołyniu obiera Posłów czterech y Deputatów dwóch.

5to. Całe to Woiewodztwo za Jana Kazimierza przez Traktat Grzymułtowski Moskowie jest ustatpione: imię więc tylko jego przy Polfcze zostało: ma za Herb Orła o dwóch głowach pod jedną Koroną. Senatorów większych ma dwóch Woiewodę y Kasztelana Czarniechowskich.



O Wielkim Xięstwie Litewskim. II. c. Z.
w Powszechnosci.

*P. [*Akie w tym Kraiu powietrze, urodzay, Rząd, Religia, y przy-
mioty Obywatelów?

O. Powietrze zimniejszy niż w Polsce, cały prawie w lasach obszernych, gdzie zwierza wszelkiego rodzaju podostatek znajduje się: oblany wielą rzekami, jeziorami, bagnami, przeto pewnych roku czasów w niektórych miejscach niedostępny. Obfituje jednakże w urodzajne pola, z kąd podostatek zboża, konopi, potażów, y innych krajowych towarów, częścią Dzwina do Rygi, częścią Niemnem y Wilicą do Krolewca posyła.

Względem Rządu W. X. Litt. miało swoich udzielnych Xiążąt. Władysław Jagiello Xiążę Litewskie pojąwszy w Roku 1385. za żonę Jadwigę Krolowę Polską corkę młodszą Ludwika Krola Węgierkiego y Polkiego przyłączył Litwę do Polski, zupełna jednak iey z Koroną Unia co do Praw, y wszelkich prerogatyw dopiero za Krola Zygmunta Augusta ostatniego z Familii Jagiellońskiej potomka, na Seymie Lubelskim w Roku 1569. stanęła. Xięstwo Litewskie erygowane jest na trzecią Prowincyą Rzeczypospolitey Polskiej, co trzeci Seym daie z między siebie Marszałków Seymowych: y ten

trzeci Sejm odprawować się powinien według prawa w Grodnie. Urzędy Ziemskie w Litwie różne są od Urzędów Ziemskich w Koronie, y tym idą porządkiem: nayprzod Ciwonowie. Ci zaś tylko w Wileńskim są y Trockim Woiewodztwach po iednemu. W Xięstwie Zmudzkiem jest ich 14. Eyragolski, Wielkich-Dyrwian, Małych-Dyrwian, Retowski, Uzweński, Poiurski, Twercki, Szaudowski, Berzański, Tendziagolski, Korfzewski, Wieszniański, Gondyński, Birzyniański. Obligacya Ciwonow Zmudzkich jest sędzić sprawy Podkomorskie, iako to na Kondescensyach, y to tylko w granicach Xięstwa Litewskiego; przysięgać zaś muszą rotą Podkomorską przed Ziemstwem Rosieńskim na sprawiedliwe sędzenie spraw do sądu Podkomorskiego ściągających się, y mogą sobie po iednym Komorniku kreować. Wolna iednak od ich sądu do Starosty lub Kasztelana Zmudzkiego appellacya. Po Ciwonach idą Marszałkowie Powiatowi. Ci zaś są tylko w 14. Powiatach Woiewodztw Litewskich są dożywotni, tym zaś idą porządkiem: Oszmiański, Lidzki, Wilkomirski, Braślawski, Grodzieński, Kowifski, Upitski, Starodubowski, Słoniński, Wołkowyski, Orszański, Piński, Mozyrski, Rzeczycki, oni są Dyrektorami Seymików w swych Powiatach. Po Marszałkach idą: Podkomorzy, Choraży, Sędziowie 4. Ziemscy, Pifarz Ziemski, Woyski, Stolnik, Podstoli, Podwoiewodzy, lub Podstarosta Grodzki, Sędziowie 3. Grodz-

Grodzey, Pifarz Grodzki, Horodniczy, Podczaszcy, Cześnik, Łowczy, Skarbnik, Miecznik, Koniufzy, Strażnik, Obożny, Kraczy, Mostowniczy Budowniczy &c.

Religia Katolicka zaszczipiona za Władysława Jagiellona, do tych czas kwitnie w tym Xięstwie. Są iednak mieysca, gdzie Syzmatycy mają swoje Cyrkwie y Manastery. Oprócz tego Tatarowie po wielu miasteczkach od dawnych czasow osiedli, y mają swoich obrządkow sprawowania wolność. Zydow niezmierna moc po całej Litwie przemieszkiwa. Polalach bagnach Filipowcy gdzie niegdzie mieszkaia: Sekta to iest ludzi mająca podobieństwo Chrześciaństwa przy niezliczonych zabobonach y baśniach.

Narod Litewski teyże iest indystryi y geniuszu iak Polski, serce Rycerskie wstawione tyłą w Historyi Narodowey dowodami, przy wielkiej do wszelkich nauk sposobności zawfze w nich wydaie się.

Herb Xięstwa Litewskiego iest Pogonia albo Kawaler siedzący na koniu rozpedzonym z szabłą dobytą na pogonienie nieprzyziaciela.

P. Z kim graniczy Wielkie Xięstwo Litewskie?

O. W. X. Litt: graniczy na Polnoc
IV. z Kurlandją, Infantami Rossyiickimi
pod numer: 45. y

A. Moskwą.

Na

Na Wschod także

T. z Moskwą

Na Południe, pod znaczk:

w. 15. z Woiewodztwem Wołyńskim, y Czerniechowskim.

Na Zachod pod znaczkem

X. z Woiewodztwem Podlaskim y Krolestwem Pruskim, tudzież pod znaczk:

T. E. z Morzem Bałtyckim, Zmudz od Zachodu oblewającym pod numer: 24.

P. Na wiele mil wzdłuż y wszere rozciąga się W. X. Litewskie.

O. Wzdłuż W. X. Litewskie rozciąga się około sto dwadzieścia mil, w szerz prawie tyleż.

O PROWINCTI WIELKIEGO XIĘSTWA LITEWSKIEGO pod znaczk: II. c.

P. Na wiele Woiewodztw dzieli się Prowincya Wielkiego Xięstwa Litewskiego?

O. Na Dziesięć, y jedno Xięstwo albo Starostwo Zmudzkie, to jest: pod znaczk:

7. g. Woiewodztwo Wileńskie, pod znaczkem

8. y 23. Woiewodztwo Trockie, pod znaczkem.

d. Xięstwo czyli Starostwo Zmudzkie, pod znaczk:

T. Woiewodztwo Smoleńskie, pod znaczk:

- u. Województwo Połockie, pod znac:
 c. Województwo Nowogrodzkie, pod
 znac:
 o. Województwo Witebskie, pod znac.
 P. Województwo Brześciańskie, albo
 Brzelkie Litewskie, pod znac:
 f.f. ♂ Województwo Mściławskie, pod
 znac,
 Z. Województwo Mińskie, pod znac:
 h. Województwo Inflątskie.

P. Wyraż w szczególności w każdym z tych Województw 1. Rzeki. 2. Miasta Stołeczne. 3. Powiaty z miejscami Szymikow, y Starostwami. 4. Przydad niektóre o każdym Województwie wiadomości, y miasta w nich przedniejsze.

O. Chętnie to uczynię, y ile szczupłość Mappy Wielkiego Xięstwa Litewskiego pozwoli znaczkami wyrażone miejsca pokażę, zaczynam więc.

O Województwie Wileńskim. 7. g.

- imo. Rzeki znaczniejsze w tym Województwie są te, żyłka przy
 g. Wilia, inne Święta, Dzieźna, &c:
 2do. Miasto Stołeczne nietylko Województwa, ale całego Xięstwa Litewskiego

go jest: Wilno pod numer: 7. nad rzeką Wilią, fundowane od Gedymina Xiążęcia Litewkiego, murem opasane, przyozdobione wspaniałemi Kościołami, osobliwie Katedralnym Biskupstwa Wileńskiego, w którym jest Grob Świętego Kazimierza Krolewica Polskiego. Akademia Wileńska jest pod dozorem XX. Jezuitow. W Wilnie agitnie się Trybunał Główny Wielkiego Xięstwa Litewkiego, poczyna się w Poniedziałek po Świętym Stanisławie Biskup: y sędzi się przez 22. Niedziel nieprzestannie. Marszałka Trybunałskiego obierają Deputaci Kadencyi Wileńskiej, mają jednak prawo wotowania na niego y Deputaci z repartycyi Ruskiej, ci którzyby się w Wilnie na ten czas znaydowali. Po skończoney Kadencyi Wileńskiej Deputaci którzy na niey sędzili, już nie są obligowani do sędzenia Kadencyi Ruskiej, która się raz w Mińsku, a drugi raz w Nowogrodku alternatą odprawuie, ale tylko Marszałek Trybunału Głównego w Wilnie obrany. Po skończonym Trybunale Ziemskim w Wilnie wyznaczeni przez Marszałka z koła Deputackiego w liczbie sześciu Deputa-

putaci z tyląż Deputatow Duchownych; ktorych 3. z Kapituły Wileńskiej, dwoch z Zmudzkiej, a jeden z Smoleńskiej bywa, złączywszy się, y z pomiędzy siebie obrawszy Marszałką Swieckiego Sądy Trybunału Duchownego czyli *Compositi Iudicii* przez Niedziel sześć nieprzerwanie sądzą. Pifarzami zaś Trybunałskimi w Litwie nie Pifarze są Ziemiańscy, iak w Koronie, każdy z swego Woiewodztwa lub Ziemi ale Deputaci per turnum Woiewodztw y Powiatow. Na Kadencyi Wileńskiej w Wilnie sądzą się Woiewodztwa Wileńskie z swoiemi Powiatami, Trockie z swoiemi Powiatami, Xięstwo Zmudzkie, Woiewodztwa Smoleńskie, Połockie, y Brzeskie Litewskie z swoiemi Powiatami.

3^{ta}. Dzieli się na 5. Powiatow: Własny Wileński, Oszmiański, Lidzki, Wilkomirski, Braślawski; Starostwa Grodowe: Wileńskie należy do Woiewody Wileńskiego, Oszmiańskie, Lidzkie, Wilkomirskie, Braślawskie. Niegrodowe Starostwa w Wileńskim: Bystrzyckie, Inturkie, Kiernowskie, Meyzagolskie, Ławaryskie, Trokinowskie, Rakanciskie &c. w Powiecie Oszmiańskim: Dawgiel-

gielskie , Dudzkie , Dziewieniskie , Hubskie , Jakuńskie , Krewskie , Lipińskie , należy do Artyleryi Wielkiego Xięstwa Litewkiego , Markowkie , Miadziolskie , Trabskie , Wileyskie , Pokretońskie &c. W Powiecie Lidzkim Barciańskie , Dubiskie , Eyszyskie , Koniawskie , Nowodworskie , Ofryńskie , Raduńskie , Wasiliskie &c. W Powiecie Wilkomirskim : Bolnickie , Kupiskie , Oniksztańskie , Pieniańskie , Subockie , Użpolskie ; W Powiecie Braślawskim : Opeskie &c: Wszystkie te Starostwa biorą imię od Miasteczek lub Wsi tegoż nazwiska. Każdy Powiat Seymikuie osobno w Stołecznym swoim mieście , Wileński w Wilnie , Ofzmiański w Ofzmianie &c. Z każdego Seymiku wysyłają na Sejm po dwóch Posłów. Na Deputackim zaś Seymiku w Poniedziałek po Gromnicach , obierają po dwóch Posłów na Trybunał Główny Wielkiego Xięstwa Litewkiego iednego na Kadencyą Wileńską , a drugiego na Kadencyą Ruską : Summa Posłów 10. Deputatow 10. Sądy Ziemskie Grodzkie w Stołecznych miastach Powiatowych.

4to. To Woiewodztwo ma Herb tenże co W. Xięstwo Litewskie; Senatorow większych ma 3. Biskupa, Woiewodę, y Kasztelana Wileńskich. Kasztelan Wileński ma krzesło w Senacie między Woiewodami Sendomirskim y Kaliskim. Miasta oprócz Stołecznego znaczniejszye są te: Oszmiana, Lida, Wilkomierz, Brańław Stołeczne swoich Powiatow zaśczycone Seynikami y Sądami. Ekonomia Lidzka należy do Dobr Stołowych Krolewskich.

O Woiewodztwie Trockim. pod numer: 8. 23.

- 1mo. Rzeki znaczniejszye też same co w Woiewodztwie Wileńskim, ciągną się do tegoż Woiewodztwa.
- 2do. Stołeczne Miasto Troki pod numerem 25. nad Jeziorem obszernym y rzeczką Brazalą ktora wpada do Wilii.
- 3tio. Dzieli się na 4. Powiaty: Trocki, Grodziński, Kowieński, y Upitski. Starostwa Grodowe: Trockie należy do Woiewody, Grodzińskie, Kowieńskie, y Upitskie, Niegodowe: w Trockim: Daugowskie, Przelayskie, Łozdzieyskie, Mereckie, Metelskie, Nie-

Niemonoyskie, Oniskie, Olkienickie, Sumiliskie, Simneńskie, Zosielskie, Zymorskie &c: w Powiecie Grodzieńskim Berznickie, Przewalskie, Wasilkowskie, Filipowskie &c: w Powiecie Kowieńskim: Dorfuńskie, Kormiałowskie, Pilwiskie, Puńskie, Prenske, Stokliskie, Wilkowskie, Wifzynieckie, &c. W Powiecie Upitskim: Gulbińskie Szymańskie, Szadowskie, Stęgwilskie, Wobolnickie, Zydeykańskie, &c: od miasteczek lub wiosek wszystkie nazwiska biorą.

Każdy Powiat Seymikuie osobno w swoim Stołecznym mieście, iako to Powiat Trocki w Trokach, Grodzieński w Grodzie, Kowieński w Kownie, Upitski w Poniewieżu. Na każdym Seymiku po dwóch Posłowy dwóch Deputatow obieraia. Summa Posłow 3. Deputatow 8. Deputatow połowa na Trybunał Kadencyi Wileńskiey, a druga na Trybunał Kadencyi Ruskiey.

4to. Herb tego Woiewodztwa jest Pogonia w czerwonym polu. Ma Senatorow więkzych: Woiewodę y Kasztelana Trockiego, ten ma miejsce między Woiewodami Sieradzkim y Łęczyckim

ckim. Miasta znaczneyse oprócz Stołecznego są te: Grodno pod numer: 8. nad Niemnem rzeką, sławne Seymami z Kadencyi na Wielkie Xięstwo Litewskie, znacznie ogniem po kilka razy zdezolowane. Tu się agituią Kommissye Skarbowa y Woyfkowa Wielkiego Xięstwa Litewskiego. Ekonomia Grodzieńska należy do dobr Stołowych Krolewskich, Kowno leży przy złączeniu się Wilii z Niemnem dosyć piękne y porządne miasteczko. Upita, Wygry nie ofobliwszego nie ma; oprócz wspaniałego Kościoła y Kłasztoru Kamedułów. Pozaście, Gora zwana Mons Pacis w sławiona Kościołem y Kłasztorem Kamedułów. Merez, Poniwież, Olita Ekonomia Krolewska, Olkieniکی sławne Konfederacyą Olkieniicką, czyli bardziey krwi obywatelkicy rozlaniem w Roku 1700. niegodnym wspomnienia.

O Xięstwie Zmudzkiem. *d.*

xmo. Rzeki znaczneyse te:

r. r. Niemen, Windaw, Mufza, &c. Oprócz tego znaczną Zmudzi część oblewa Morze Bałtyckie.

2do.

- 2do. Miedniki *d.* przyozdobione Katedrą Biskupstwa Zmudzkiego.
- 3tio. Dzieli się na 28. Powiatow to jest: Eyragolski, Wilkowski, Wieloński, Rosieński, Widukleski, Krozki, Tendiagolski, Jafwoński, Szawelski, Wielki-Dyrwian, Mały-Dyrwian, Berzański, Uzwęski, Telszewski, Retowski, Pojurski, Wieszniański, Korszewski, Szawdowski, Gundyński, Twerski, Potumszewski, Birzuniański, Polongowski, Powendeński, Medynyiański, Konklański, Zorański. Z ktorych pierwsze 13, Sądy Ziemskie y Grodzkie mają w Rosiennach Powiaty Wielkich-Dyrwian, y Małych-Dyrwian przez Konstytucyą Seymu 1766. wyłączone są z Repartycyi Rosieńskiej, y inkorporowane do Repartycyi Telszewskiej. Drugie zaś w Telszewie. Grody obydwu Rosieński y Telszewski należą do Sadowey Jurisdikcyi Starosty Zmudzkiego. Starostwa Niegrodowe ma te: Wielońskie, Jurborgskie, Beyfagolskie, Skirstymońskie, Jafwonskie, Tryskie, Chweydańskie, Telszewskie, Tyrkszlewskie, Retowskie, Plungiańskie, Gorzdowskie, Polongowskie,
Pto-

Ptotelskie &c: Ekonomia Szawelska należy do Dobr Stołowych Krolewskich.

- 4to. Seymikuie Xięstwo Zmudzkie: w Rosieniach, obiera trzech Posłów na Seym, y 4. Deputatów na Trybunał W. X. Litewskiego, dwóch na Kadencją Wileńską, a dwóch na Kadencją Ruską w Mińsku lub Nowogrodku agitującą się.
- 5to. Kray Xięstwa Zmudzkiego na grunta żyzne y urodzayne, graniczy na północ z Xięstwem Kurlandzkim, na Wschod z Woiewodztwem Trockim, na Południe z Woiewodztwem Trockim także y Krolestwem Pruskim: na Zachod z tymże Krolestwem y Morzem Bałtyckim. Herb Xięstwa: Pogonia na Chorągwi białey w polu czerwonym na iedney, a na drugiey stronie Niedzwiedz czarny z białą obruzą. Ponieważ zaś Xięstwo Zmudzkie na Xiążąt Litewskich było rządzone przez Starostów, dla tego ciż Starostowie nieodmienili dotąd swego tytułu na Woiewodztwo, lubo są Senatorami. Ma tedy to Xięstwo trzech Senatorów Krześlowych: Biskupa Starostę, y Kasztelana Zmudzkich. Starostwo Zmudzkie idzie przez Elekcya

kcyą Krol iednego z podanych sobie Kandydatow , potwierdza. Starosta Zmudzki ma mieysce w Senacie między Woiewodami Łęczyckim, y Brzeskim Kujawskim. Miała znaczniejsze, oprócz Stołecznego, są te: Rolienne zaszczycone Seymikami, Sądami Grodzkimi y Ziemskimi. Telszew, tu się także Sądy Ziemskie y grodzkie agitują. Birże gdzie niegdyś August II. Krol Polski z Piotrem W. Carem Moskiewskim sekretną mieli, ziechawszy się, umowę, przeciwko Karolowi XII. Krolowi Szwedzkiemu, który w krotce po ich wyjeździe przybył tu był. Polangen pod numer: 24. czyli Plongow: Port niegdyś sławny na Morzu Bałtyckim: poznaki tego dotąd w morzu widać, to jest rozwaliny murów dawnych, które okręty od nawałności morskich niegdyś zaślaniały: Port ten od Szwedow kamieniami zarzucony był dla przeszkodzenia handlom Polskim na morzu Bałtyckim. Willeia Jurborg, Uzweta &c:

O Woiewodztwie Smoleńskim. T.

1mo. Rzeki znaczneyse: pod znacz:

f. Dniepr, Soz rzeka, która dzieli Woiewodztwo Mściławskie od Smoleńskiego, w tym Woiewodztwie zaczyna się.

2do. Miasto Stołeczne: pod znacz: T. Smoleńsko nad rzeką Dnieprem mocno ufortyfikowane, ma przytym Zamek dobrze we wszystkie opatrzony amunicją. O to miasto y Woiewodztwo długo Polska z Moskwą cętowała, po kilkakroć razy w ręku go swoim miała y traciła z niemłą utratą ludzi: naostatek od Roku 1686. do Moskwy ze wszystkim odpadło. Car Michał Alexiewicz fundował w nim Arcy Biskupstwo Schizmatyckie Ritus Gręci, na miejsce Biskupa Łacińskiego, którego Katedra, nigdzie nie jest ieszcze ustanowiona.

3tio. Dzieli się na dwa Powiaty: Własny Smoleński, y Starodubowski. Starostwa Grodowe: Smoleńskie należy do Woiewody, y Starodubowskie: Obydwa tytularne, ponieważ attyncy do nich w ręku Moskiewskich.

- 4to. Seymiki Exulantskie Woiewodztwo Smoleńskie odprawuie w Wilnie w Kościele XX. Bernardynow, Powiat zaś Starodubowski u XX. Karmitow Bosych pod ostrą bramą. O bierają na każdym Seymiku po dwóch Posłow, y po dwóch Deputatow: Summa Posłow 4. Deputatow 4.
- 5to. To Woiewodztwo całe prawie do Moskwy należy, ustąpione przez Traktat Grzymułtowski, imię jednak Woiewodztwa zachowuie. Ma za Herb Laskę złotą na Chorągwi czerwoney w szarym Polu. Senatorow ma 3. więkzych, Biskupa, Woiewodę, y Kafztelana Smoleńskiego.

O Woiewodztwie Połockim. u.

- 1mo. Rzeki znaczneyse są te: pod znaczk:
 9. h. Zylka ciągnąca się, znaczy Dzwinę, albo Dunę, pod znaczk:
 u. Budowiesz, Oskalczyca, Uzacza, &c. także iezioro obłzerne Hieszczerdza, y wiele innych bagnistych niedostępnych dla wod y błota mieysc.
- 2do. Miasto Stołeczne Połock nad rzeczką Połotą, która pod tymże miastem wpa-da w Dzwinę. Ma swego Arcy-Bisku-

skupa Ritús Græci Uniti, XX. Jezuci
 mają tu wspaniały Kościół y Klasztor
 z obfzernemi majątnościami od Ste-
 fana Batorego nadanemi; Cerkiew Ba-
 zylianow Unitow sławna grobem S.
 Jozafata Arcy-Biskupa Połockiego

- 3to. Nie dzieli się na żadne Powiaty.
 4to. Seymikuie w Połocku, obiera dwoch
 Posłów, y dwoch Deputatow, iedne-
 dniego na Kadencyą Wileńską, a
 drugiego na Kadencyą Ruską.
 5to. Ma za Herb: Pogonią w białym polu Se-
 natorow Krzesłowych Woiewodę, y
 Kafztelana Połockich, Woiewodę obiera
 Szlachta przez Elekcyą, a Krol ied-
 nego z podanych Kandydatow po-
 twierdza. Starostwo Grodowe Połoc-
 ckie należy do Woiewody. Niegro-
 dowe: Dzieśniłkie y inne Krolewsczy-
 zny. Miasta znaczneyse oprócz
 Stołecznego są te: Dzieśna, Sokol.
 &c.

O Woiewodztwie Nowogrodzkim. c.

- imo. Rzeki znaczneyse są te: pod znacz-
 rr. Niemen który się w tym Woiewodz-
 twie zaczyna, y dzieląc go od Wo-

iewodztwa Wileńskiego, wchodzi w Trockie, Zmudzkie, w Krolestwo Pruskie, y wpada w morze Baltyckie. Inne rzeki są mniej znaczne, iako to: Szara, Ufza, Słucz. &c.

2do. Stołeczne miasto c. Nowogrodek, tu się agitnie Trybunał główny Wielkiego Xięstwa Litewskiego Kadencyi Ruskiej, pod tymże Marszałkiem co y w Wilnie, lecz pod innemi Deputatami na Kadencyą Ruską od Woiewodztw y Powiatow destynowanemi, zaczyna się w poniedziałek po 3. Krolach, sądzi się przez 22. Niedziel nieprzerwanie, y to co drugi tylko Rok, ponieważ jest alternata z Mińskiem.

3tio. Dzieli się na trzy Powiaty: Własny Nowogrodzki, Słonimski, y Wołkowycki. Starostwa Grodowe trzy tegoż imienia. Nowogrodzkie należy do Woiewody. Niegrodowe w Nowogrodzkim: Cyryńskie y inne Krolewsczyzny. Ekonomia Nowogrodzka należy do dobr Stołowych Krolewskich. W Powiecie Słonimskim Sokołowskie, Zdzidowskie &c. Ekonomia Słonimska należy do dobr Stołowych Krolewskich. W Powiecie Woł-

Wolkowyłkim : Mścibowłkie , Jalo-
włkie Wolpińskie &c.

Seymikuie każdy Powiat osobno w swoim
Stołecznym mieście, to iest : w No-
wogrodzku Nowogrodzki , w Stoni-
mie Stonimski, w Wolkowyłku Wol-
kowylki : wszędy obieraia po dwóch
Posłow y po dwóch Deputatow :
Summa Posłow 6. y Deputatow 6.
połowa na Kadencyą Wileńską , a
druga na Kadencyą Ruską.

4to. Ma za Herb Pogonią z iedney strony , a
z drugiey strony Aniola w Czerwo-
nym polu. Senatorow dwóch Krze-
śłowych Woiewodę y Kasztelana
Nowogrodzkiego. W tym Woie-
wodztwie iest Xięstwo Sluckie nale-
żące do Xiążąt Radziwiłow, ktorego
Stołeczne miasto Sluck nad Sluczą
rzeką, Pałacem wspaniałym przyo-
zdobione: w tymże Niesviz miasto
przyozdobione pałacem wspaniałym
rezydencyonalnym Xiążąt Radziwi-
łow, gdzie Bibliotheca czyli Xięzar-
nia nayślawnieysza w całej Polsoze
znayduie się : Kleck Stołeczne Ordy-
nacyi Kleckiey Xiążąt Radziwiłow.
Inne miasta w tym Woiewodztwie
znacznieysze są te : Stonim Stołe-
czne Powiatu swęgo ; blisko tego
mia-

miasta, iest Monaster y sławna Cerkiew
Zyrowiecka Bazylianow Unitow.
Ostrow, Mysz, Hrabstwo Maffalskich,
Lachowice, Lubieszow &c.

O Woiewodztwie Witebskim. 9.

- imo.* Rzeki znaczniejszye są te: pod numer:
9. Zyika z Moskwy ciągnąca się, nazywa
się Dzwina, druga pod znaczki:
f. także z Moskwy płynąca zarywająca
część tego Woiewodztwa, nazywa
się: Dniepr, Inne Uświatycza. &c:
Kapsla jezioro na granicy Moskiew-
skiej &c.
- ndo.* Miasto Szteczne Witebsk pod numer:
9. nad Dzwina, zaśczycone sądami
Grodzkiemi y Ziemskimi, tudzież
Elekcyami Woiewodow.
- 3tio.* Dzieli się na dwa Powiaty: Witebski, y
Orszański: Starostwa Grodowe Wi-
tebskie należy do Woiewody y Or-
szańskie. Niegrodowe w Witebskim:
Jezierzyckie, Koziańskie, Uświat-
skie, Wielizkie, Zafurańskie &c. W
Powiecie Orszańskim, Borysowlkie,
Luboszańskie. Ekonomia Orszańska
należy do Dobr Stołowych Krole-
wkich.

wskich. Każdy Powiat z osobna
Seymikuie, Witebski w Witebsku:
Orszański w Orszy: obierają po
dwoch Posłow y dwoch Deputatow.
Summa Posłow 4. Deputatow 4.

4to. Ma za Herb Pogonią na Chorągwi zielo-
ney w polu czerwonym. Senatorow
Krzesłowych dwoch: Woiewodę, y
Kasztelana Witebskiego. Woiewodę
Szlachta obiera, Krol potwierdza.
Miaſta oprócz Stołecznego, zna-
cznieysze są te: Orsza Stołeczne
Powiatu nad Dnieprem. Boryſſow,
Ula, Radziwiłow, Szklow Hrabstwo
Xiążąt Czartoryſkich.

O Woiewodztwie Brzeſkim Litewskim. P.

imo. Rzeki znacznieysze: pod znaczk:

P. Prypec, który wzdłuż Woiewodz-
twa frzodkiem plynie, y wpada w
Dniepr. Styr, Horyń, Słucz rzeki
z Wolynia płynące w tym Woie-
wodztwie z Prypeciem się łączą.
Bug zarywa część tegoż Woie-
wodztwa. Sporow Jezioro. Oprócz
tego niezmierna moc w tym Woie-
wodztwie bagnisk rozciągających
się na kilka mil.

zdo.

2do. Stołeczne miasto : Brzeście Litewskie nad Bugiem pod numerem 26, tu druga Katedra Biskupa Łuckiego który oraz jest Biskupem Brześciańskim y ma oprócz Łuckich Kanoników Katedralnych, Brzeskich także Katedralnych.

3tio. Dzieli się na dwa Powiaty : Brzeski Litewski y Piński. Starostwa Grodowe Brześciańskie y Pińskie. Nie-grodowe w Powiecie Brzeskim Sze-refzowskie, Kamienieckie, Ziolo-wskie. Ekonomia Brzeska Litewska z Kobryniem należą do Dobr Sto-łowych Krolewskich. W Pińskim Powiecie Drużyłowickie &c. Eko-nomia Pińska należy do Dobr Sto-łowych Krolewskich.

Każdy Powiat Seymikuie z osobna : Brzeski w Brześciu Litewskim, Piński w Pińsku. Obierają Posłów 2. y Deputa-tów 2. Summa Posłów 4. Deputa-tów 4.

4to. Ma za Herb Pogonią w błękitnym ko-lorze w polu czerwonym. Sena-torow Krzesłowych dwóch Woiewo-dę y Kasztelana Brzeskich Litewskich Miasta znaczniejszye oprócz Sto-łecznego są: Pińsk nad rzeką Piną pod literą P. Stołeczne Powiatu, pełne
Zy-

Zydow : zdobi go iednak wspaniały Kościół y Kłafztor z Szkołami XX. Jezuitow. Biała miało , przyozdobione Pałacem wspaniałym Xiążąt Radziwiłow , tudzież Akademią dependującą od Akademii Krakowskiej , która tam wysyła Professorow. Koden nad Bugiem Hrabstwo Sapieżyńskie. Wołczyn przyozdobiony Pałacem wspaniałym Xiążąt Czartoryskich ; Kaplica Wołczyńska między najpiękniejszymi w Polsce Architektoniki wynalazkami liczyć się może. Seminarium dla Duchowieństwa Ritús Græci Uniti pod Dyrekcją Bazylianow kosztem Xiążąt w rownym guście funduie się. W Wołczynie rodził się Stanisław August Krol Polski dnia 17. Stycznia 1732. Wysockie Litewkie miasto sławne Jarmarkami na konie y bydło Ukrainkie. Terepol iedno z porządniejszych miasteczek. Izabelin od imienia Xiężny JMCi Generałowy Ziemi Podolskich Czartoryski nazwisko mające , miasteczko porządne. Pratulín sławne Jarmarkami. Dąbrowica , Sławatycze nad Bugiem , Kamieniec Brzeski Litewski. Ten Kray pospolicie nazywa się Polisem dla mnostwa lasow.

O Woiewodztwie Mściślawskim. *f.f.* 27.

- 1mo. Rzeki znaczniejszye są te : pod li-
tera.
- f.* Diepr, Soza na granicy między tym
Wdztwem y Mołkwą płynie, y wpa-
da w Dniepr w tymże Woiewodztwie.
- 2do. Stołeczne miasto pod numerem 27.
Mściślaw, na samey prawie granicy
blisko rzeki Sozy jest położone.
- 3tio. Nie dzieli się na żadne Powiaty: Staro-
stwo Grodowe Mściślawskie: Nie-
grodowe Radomyśkie, Krzyczew-
skie, Korżańskie &c.
- 4to. Seymikuie w Mściślawiu, obiera dwóch
Posłów y dwóch Deputatów.
- 5to. Ma za Herb Pogonią na Chorągwi złotej
w czerwonym polu. Senatorow
dwóch Krzesłowych : Woiewodę y
Kasztelana Mściślawskiego. Miasta inne
opócz Stołecznego są te: Mohylow
nad Dnieprem, tu Schizma swego
ma Wiadykę czyli Biskupa. Eko-
nomia Mohylowska należy do Dobr
Stołowych Krolewskich. Krzyczew,
Bobrow, Radomyśl: &c.

O Woiewodztwie Mińskim. Z.

- 1mo. Rzeki znaczneyse są te: pod numer:
 28. Berezyna, ciągnie się przez całe Woiewodztwo Mińskie y wpada w Dniepr. Dniepr zarywa część tegoż Woiewodztwa, Soza, Prypec, Wiacza, Swislocz, y potężne jezioro nazwane Olha.
- 2do. Stołeczne miasto Mińsko pod numerem 29. mieysce Trybunału W. Xięstwa Litewskiego na Kadencyą Ruską, która się po skończoney Kadencyi Wileńskiej do Mińska, a drugiego roku do Nowogrodka pod tymże Marszałkiem przenosi, y sądzi się od Poniedziałku po 3. Krolach przez 22. Niedziel nieprzerwanie. Zowie się zaś dla tego Trybunałem Kadencyi Ruskiej, bo Woiewodztwa które się tu sądzą, iako to: Woiewodztwo Nowogrodzkie z swoimi Powiatami, Witebskie wtąż, Mściławskie, Mińskie z swoimi Powiatami, składają Rus Białą.
- 3tio. Dzieli się na 3. Powiaty: Miński, Mozyrski, y Rzeczycki. Starostwa Grodowe: Mińskie, Mozyrskie, y Rzeczyckie. Niegrodowe w Powiecie Mińskim: Krasnofielskie, Rado-
 fsko-

fkowskie &c. W Powiecie Mozyrskim : Zahalskie ; w Powiecie Reczyckim : Bobruyskie , Czeczerskie , Homelskie , Rohaczewskie , Propoyskie &c.

Seymikuie każdy Powiat z osobna w Mińsku , w Mozyrze , y Reczycy : o biera po dwóch Posłow y dwóch Deputatów : Summa Posłow 6. Deputatów 6.

4to. Ma za Herb Pogonią w cielistym kolorze. Senatorow 2. Krzesłowych: Woiewodę y Kasztelana Mińskich. Oprócz Stołecznego, inne miasta są te: Mozyr nad rzeką Prypeciem: Reczyca przy Dnieprze, Brahın, Homel, Rohaczow, Jelsko. &c:

O Woiewodztwie Infantskim. *h.*

- 1mo. Rzeki znaczniejszye są te: pod znacz:
 9. *h.* Dzwina, która dzieli Inflanty od Kurlandi y wpada za Rygą do Morza Bałtyckiego; y potężne Jezioro nazwane Luban &c.
 2do. Miasto Stołeczne Duneburg nad Dzwina pod znacz: *h.*
 3tio. Nie dzieli się dla swoiey szczupłości na żadne Powiaty. Starostwo Grodowe Du-

- Duneburskie. Niegrodowe: Lucyńskie, Rzeżyckie, Maryenhauskie.
- 4to. Seymiki y Sądy w Duneburgu: obieraią Poślow 6. których dwóch z Inflant famych, y ci są obligowani bydź na Seymiku: dwóch zaś z Korony, y dwóch z Litwy Krol nominuie. Woiewodztwo Inflantskie żadnego Deputata na Trybunał Wielkiego Xięstwa Litewskiego nie posyła: bo z Duneburga idzie appellacya nie do Trybunału, lecz do Asefforyi Koronney. Kommissarzow zaś dwóch obiera y wysyła na Kommissyą Skarbową Wielkiego Xięstwa Litewskiego do Grodna, ktorzy wraz z innemi Kommissarzami co dwa lata na Seymie kreowanemi zasiadają w Kommissyi Skarbowey Wielkiego Xięstwa Litewskiego, pensya zaś, nie ze Skarbu im Litewskiego, iak innym Kommissarzom, ale podług dawnego zwyczaju od Woiewodztwa należy się, y nie wdają się w inne Kommissyi sprawy, tylko w te, które dawniey należały do Trybunału Skarbowego Wielkiego Xięstwa Litewskiego, przez ustanowienie Kommissyi Skarbowych skaffowanego.

5to. Inflanty należą do Litwy oraz y do Polski, dla tego z Kancellaryi pod dwiema pieczęciami Koronną y Litewską expedyce y przywileie dla nich wychodzą. Inflanty niegdyś należały do Polski y zamykały w sobie trzy Woiewodztwa Derpskie, Wendeńskie, y Parnawkie: ale gdy te nayprzod do Szwecyi przez Traktat Oliwski w Roku 1660; potym od Szwedow do Moskwy za panowania Piotra Wielkiego odpadły, część tylko Inflant bardzo mała przy Polfcze została się, to iest Powiat Duneburki pod imieniem Woiewodztwa Inflantkiego, ktore ma za Herb: Gryffa białego w czerwonym polu, w nodzę prawey miecz dobyty trzy mającego, a na pierśiach litery S. y A. związane z Koroną złotą na glowie. Senatorow Krzesłowych ma trzech: Biskupa, Woiewodę, y Kasztelana Inflantkich. Miała znaczniejsze oprócz Stołecznego są te: Maryenhauz, Lucyn czyli Ludfen &c.

O Xięstwie Kurlandzkim. IV.

Xięstwo Kurlandzkie wraz z Inflantami od Zygmunta Augusta zawoiowane y oddane było od tegoż Krola w hold Gottardowi Ketlerowi y iego Sukcesforom, za to, że pomieniony Ketler Mistrz Krzyżakow Inflantskich znacznie dopomógł Krolowi do podbicia, a po części dobrowolnego poddania się Inflant. Gdy Familia Ketlerowska, na ostatnim Ferdynandzie Xiążęciu Kurlandzkim ustawała, Szlachta Kurlandzka zabiegając kłotniom po iego śmierci nastąpić mającym, wcześniej obrali sobie w Roku 1726. sekretnie Xiążęcia Grafa Maurycego de Saxe. Ale Kommissya od Rzeczypospolitey przez Konstytucyą Seymu Roku 1726. wyznaczona skaffowała nieprawną Morycza czyli Maurycego Elekcyą, a na iego miejsce na usilną Anny Imperatorowy Rossyjskiej promocyą inwestyowała w Roku 1739. na Xięstwo Kurlandzkie Ernesta Birona. Lecz gdy ten wkrótce dysgracyowany y na Syberyą odesłany był, stany Kurlandzkie przez 19. prawie lat bez Xiążęcia zostawały. Dopiero po za-

Q

szłym

szłym Senatûs Confilium August III, za konsensem Dworu Petersburkiego w Roku 1759. inwestyował na Xięstwo Kurlandzkie Xiążęcia Karola de Saxe Syna swego. Lecz gdy po śmierci Elżbiety Imperatorowy Rossyiskiej Biron do łaski Dworu Petersburkiego przywroconym został, y śmierć Augusta III. Króla Polskiego Ojca Karola Xiążęcia Kurlandzkiego, zaszła; do possessyi swojej pomieniony Xiąże przyść nie mógł. A za tym Stanisław August Król Polki Roku 1764. Piotra Birona starszego Syna Ernesta Birona na Xięstwo Kurlandzkie inwestyował.

Xiąże Kurlandzki przysięga na wierność Królowi y Rzeczypospolitey, ktorej w czasie wojny według Konstytucyi Seymowej Roku 1736. uchwaloney 500. Infanteryi czyli piechoty, a 200. Kawaleryi czyli Jazdy przystawić powinien. Od Sądow Kurlandzkich ostatnia appellacya idzie do Króla y Rzeczypospolitey na Sądy Relacyjne.

Religia w Xięstwie, panująca Luterska. Xięstwo Kurlandzkie dzieli się na Kurlandją y Semigallją. W Semigallii miasto znaczniejsze: Mittaw, albo Nitava pod numer: 14. Stołeczne

Se-

Semigallii, Rezydencya Xiążąt Kurlandzkich. Bauški, albo Baušk, Zelandburg albo Seelberg, Dalen &c. W Kurlandyi zaś Stoleczne Goldynga albo Goldyngen, Lipawa albo Libau: Piltyn niegdys Biskupstwo Piltyńskie Katolickie znaczne było. Alsvangen, Angermund. &c.





ROZDZIAŁ XVIII.

*W KTORYM WTKŁADA SIĘ
KARTA OSMNASTA.*

*P. CO za część Europy wyraża się
na Karcie XVIII ?*

O. Krolestwo Węgierkie.

*P. Co za powietrze w tym Kraiu,
grunt, Rząd, Religia, y przymioty Obywatelów?*

*O. Powietrze w tym Kraiu nie ze
wszystkim zdrowe jest: grunt jest bardzo żyzny,
y we wszystko obfitujący, ofobliwie w wino, pże-
nicę, różne owoce: przy tym ma bydła śliczne-
go podostatek ofobliwie wołów: lasy pełne
zwierza, rzeki bardzo rybne a zwłaszcza w kar-
pie, ma żupy solne iak w Polsce, oprócz tego
bogate jest w kruszce złote y srebrne, zgoła mo-
wiąc na niczym temu Kraiowi nie zbywa.*

*Przed tym to Krolestwo miało swoich
Krolow ktorych wolnie sobie obierało, ale od
Roku 1687. stało się dziedzicznym Domowi Au-
stryackiemu: Stany bowiem Węgierskie zgro-
madzone na Seymie w Preszburku poddały się na
zawsze Domowi temu.*

*Religia w tym Kraiu panująca jest Katolicka
Rzymka: ale y Dyffydenci, ktorych się wiele
znay-*

❖ ❖


za ja

rain,
ow?
e ze
zny,
płze-
zne-
elne
kar-
tego
mo-

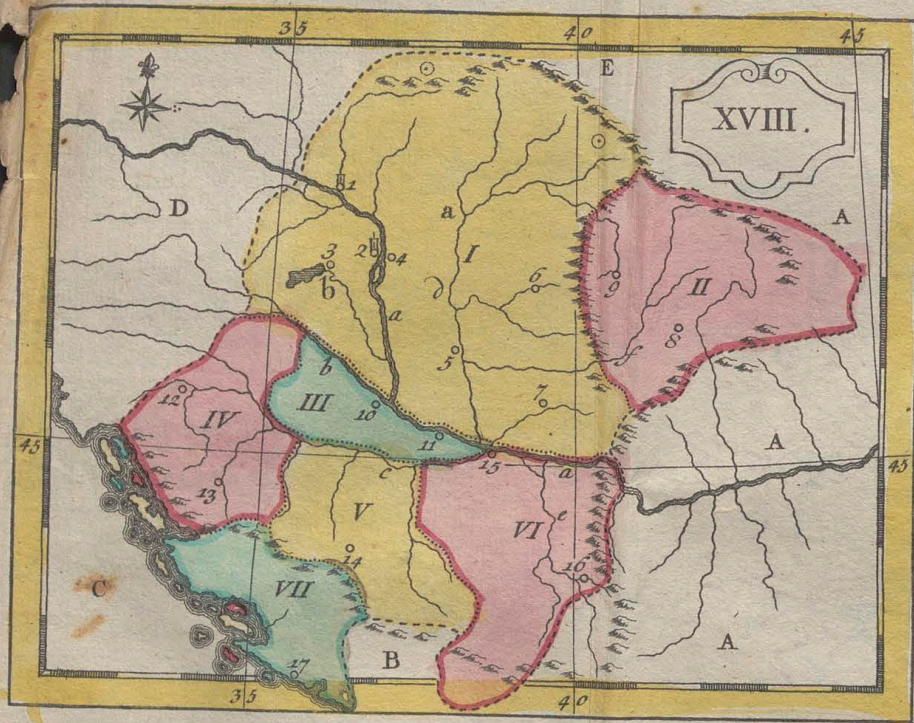
oich
od
Au-
ro-
e na

ckka
iele

Wielki Geografów
1845



BIELIWEŁA
ANNEŁ
CZECODZIENISIA



znayduie w Kraiu, mają sobie pozwolone po różnych miastach y mieyscach liberum swoich obrządkow exercitium.

Węgrzy są dobrzy żołnierze, ale handle y manufaktury niebardzo u nich kwitną : są ludzie dorodni, ale pyśzni porywczy, y mściwi.

P. Jak się dzieli Węgierski Kraiy?

O. Dzieli się na siedm Prowincyi, które mają tytuł Krolestw, oprócz iedney pod tytułem Xięstwa, te zaś są:

I. Krolestwo WĘGIERSKIE właściwie tak nazwane podzielone na wyższe

a. WĘGRY, y niższe

b. WĘGRY:

II. Xięstwo SIEDMIOGRODZKIE albo TRANSYLWANII.

III. Krolestwo SKLAWONII albo SŁOWIANSKIE.

IV. Krolestwo KROACYI.

V. Krolestwo BOSNII

VI. Krolestwo SERWII.

VII. Krolestwo DALMACYI.

P. Powiedz znaczniejszye miasta w Węgrzech?

O. Znaczniejszye miasta generalnie mowiąc w Kraiu Węgierskim są te:

i. Presburg Stołeczne Wyższych Węgiei.

2. Buda albo Offen Stołeczne Niższych Węgier.
3. Gran albo Strigonium w Niższych Węgrach.
4. Pelt naprzeciwko Budy z drugiey strony Dunaiu.
5. Segedyn.
6. Wielki Waradyn.
7. Temeswar.
W Transylwanii są te:
8. Hermentstad.
9. Koloswar.
W Sklawonii:
10. Effek y
11. Peterwaradyn.
W Kroacyi:
12. Karlostad Stołeczne, y
13. Bibacz.
W Bosnii:
14. Saraio Stołeczne.
W Serwii.
15. Belgrad.
16. Niffa.
W Dalmacyi:
17. Ragusa to miasto z przyległemi miasteczkami y mieyscami czyni Rzeczpospolitą Ragusańską pod protekcją Turkow y Wenetow zostaiącą.

P. Które są rzeki y góry znaczniejsze w Węgrzech?

O. Rzeki są te :

- a. Dunaj.
- b. Draw.
- c. Saw.
- d. Tess albo Tibiscus.
- e. Moraw.
- f. Maros.

Góry najwyższe dzielące Węgry od Polski pod znaczkim

⊙ nazywają się Tatry albo Krempak.

P. Jakie są granice Węgier y jaka długość y szerokość ich?

O. Węgry na Wschod graniczą

A. z Turcyą Europeyską

Na Południe także

B. z Turcyą, y

C. z Grecyą, z Morzem Adryatyckim albo

Odnogą Wenecką

Na Zachod

D. z Niemcami to jest Austryą

Na Połnoc

E. z Polską.

Rozciągają się Węgry od Wschodu do Zachodu na sto dwadzieścia mil Niemieckich, a od Południa do Połnocy na sto prawie dwanaście.

ROZ-

ROZDZIAŁ XIX.

W KTORYM EXPLIKUJE SIĘ KARTA
DZIEWIĘTNASTA.

P. CO za część Europy widzisz na
Karcie XIX?

O. Widzę Turcyą Europeyską, czyli
częstkę Państwa Ottomańskiego w Europie.

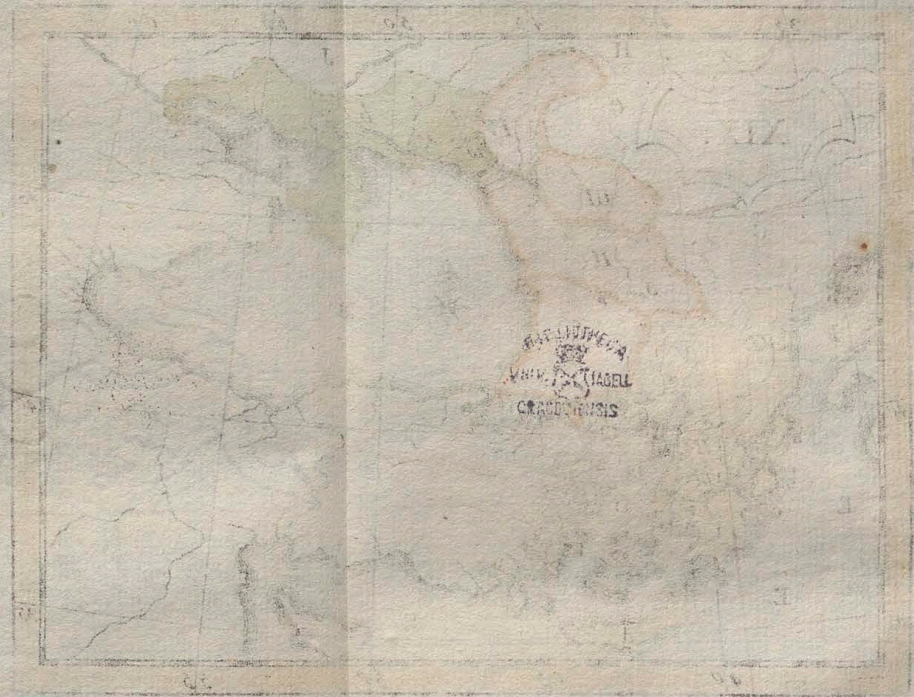
P. Co za powietrze w tym Kraiu, co
za urodzaje, Rządy, Religia, y przymioty
Turkow tę Część Europy posiadających?

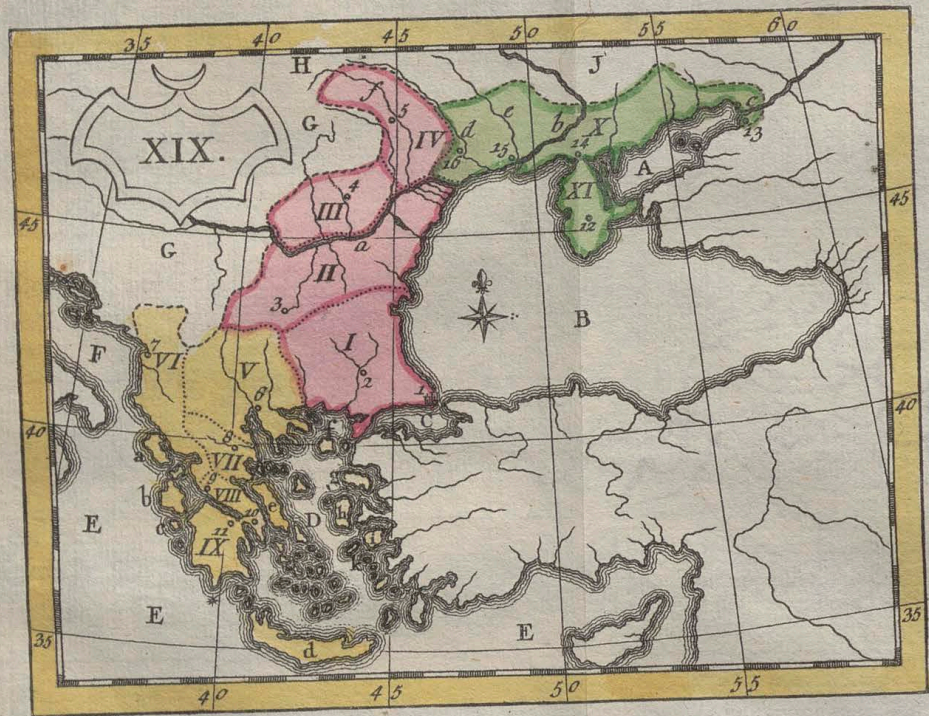
O. Powietrze bardzo utemperowane.
Urodzaje wielkie, y gdyby ziemia cokolwiek le-
piej sprawowana była, obfitszego niebyłoby Kraiu
tak co do zboża, iako co do wina, y różnych o-
wocow.

Rządy tego Państwa są absolutne: Suł-
tan Turecki jest Panem pełnomocnym nietylko
dobr swoich poddanych, ale y życia ich, bo
wszyscy poddani u niego są niewolnikami. Ta
niezmierna zwierzchność z iedney strony, a z
drugiey niewola, są okazyją częstych buntow y
zamieszania w Państwie.

Religia panująca Machometafska wyn-
aleziona od Machometa Kacermistrza który się za
Wielkiego udawał Proroka: Sekta iego nic inne-
go

TA
r ns
czył
, co
nioty
vane
k le
Krain
cho
Sul
ylko
bo
Ti
a z
w y
yna-
ę za
ine-
o





go
z Z
ny
fek
nie
fzt
tak
te

dz
fw
go
w

pi

go nie jest, tylko zbiór rozmaitych Artykułow z Żydowskich, Chrześciańskich, Greckich y różnych Oryentalnych obrządkow: inne wszystkie sekty ofobliwie Grekow Schizmatykw między niemi mieszczą się y mają swoje Kościoły y Klastory: Katolicka Religia gdzie nie gdzie ma także wolność swoich obrządkow, wszystkie zaś te Religie muszą wielki haracz płacić Turkom,

Turcy są pomiarkowani y skromni w iedeniu y napoju, ale łakomi y chciwi zylku przy swoich handlach: próżnowanie y szukanie iakiegoś spoczynku, jest przymiot obywatelow prawie ordynaryiny.

P. Iak się dzieli Kray Turecki w Europie?

O. Dzieli się na TURCYĄ WŁASCIWA czerwonym kolorem znaczoną, Na GRECYĄ żółtym kolorem, y MAŁĄ TARTARYĄ Seledynowym kolorem znaczoną.

TURCYA WŁASCIWA dzieli się na cztery Wielkie Prowincye.

I. Romanią albo Romelią.

II. Bulgaryą.

III. Wołoszczyznę

IV. Multańską Ziemię.

GRE-

GRECYA dzieli się na

- V. Macedonią.
- VI. Albaniją
- VII. Tefalią
- VIII. Liwadią, y na
- IX. Połwysep nazwany Morea.

TARTARYA MNIEYSZA dzieli się na
Tatarow

- d. Oczakowskich, na Tatarow
- b. Budziak, na
- X. Nogais, y na Tatarow
- XI. Krymskich.

*P. Jakie są Miasta znaczneyse w Tur-
czach?*

O. Są te :

1. Constantynopol Stołeczne Państwa Tu-
reckiego sławne handlami, y Rezy-
dencyą Cesarza Tureckiego
2. Adryanopol w Romanii.
3. Zofi Stołeczne w Bulgarii.
4. Bucharest Stołeczne Walachii.
5. Jassy Stołeczne Multanow.
6. Salonika przedtym Tefsalonia Stoł-
eczne Macedonii.
7. Durazzo Stołeczne Albanii.
8. Laryssa Stołeczne Tefsalu.
9. Lepant Stołeczne Liwadii.
10. Ateny teraz nazwane Setines.

11. Korynt Stołeczne Morei.
12. Bafza-Serray Stołeczne Tatarow Krymskich.
13. Azof.
14. Perekop iest iakoby drzwiami z Mnieyszey Tartaryi do Tartaryi Krymskiej czyli Połwyspu nazwanego Krymea, co przedtym nazywało się Cherfonefus Taurica.
15. Oczakow Stołeczne Tatarow Oczakowskich.
16. Bender.

P. Powiedz ktore są rzeki Kapy, y Wyspy znaczniejszye w Państwie Tureckim?

O. Są te Rzeki:

- a. Dunay.
- b. Dniepr.
- c. Don albo Tanais.
- d. Dniefter.
- e. Bog albo Argisz.
- f. Prut.

Wysp niezmierna moc koło Grecyi, przeto to Morze nazywa się Arcypelag, znakomitsze są te:

- a. Korfu blisko morza Adryatyckiego na Zachod Grecyi do Wenetow należy.
- b. Cefalonia.
- c. Zant albo Zacyntus,
- d.

- d. Kandya.
- e. Negrepont.
- f. Lemnos albo Salamina.
- g. Mitylena.
- h. Sio
- i. Samos
- k. Patmos gdzie Święty Jan Ewangelista
będąc na wygnaniu pisał swoje zia-
wienia pełne tajemnic Boskich, te
szczęść ostatnie wyspy leżą na Arcype-
lagu

Kapy czyli Gory nad morzem na wielu
miejskach znajdują się, nayzna-
czniejszy jednak jest na południe
Merei, gdzie daleko na morze wi-
dać, bo wysoka gora na samym
brzegu stoi nazwana

* Kap Matapan.


*P. Jakie są granice y rozciągłość Pań-
stwa w Europie Tureckiego?*


- O. Państwo Tureckie w Europie na
Wschod ma Odnogę morską
- A. Zabach albo morze Azof.
- B. Morze czarne.
- C. Morze di Marmora, niegdyś Propontis
albo Hellepontus zwane, y
- D. Arcypelag, albo Morze Wschodnie.
Na Południe ma Morze
- E. Włzodziemne.

Na

- Na Zachod
E. Morze Wŕzodziemnie.
F. Morze Adryatyckie.
Na Połnoc
G. WĘgry.
H. Polskę y
I. Rosyjskie Państwo.

Długość Państwa Tureckiego w Europie od Wschodu do Zachodu rozciąga się blisko na sto pięć mil Niemieckich Szerokość od Południa do Północy od wyspu Kandyi aż ku Polsce rozciąga się na dwieście dzieścić mil Niemieckich.





ROZDZIAŁ XX.

*W KTORYM WYKŁADA SIĘ DWU-
DZIESTA KARTA.*

- P. *CO za część świata wyraża ta
mappa XX. ?*
- O. *Azyą, która nappierwey ze wŹy-
fkich czterech części świata była zaludniona.*

P. *Co za powietrze w tey części świa-
ta, co za urodzaje, Rządy, Religia, obyczaje y
przymioty mieszkańców ?*

O. *Ponieważ Azya rozciąga się pod
trzema zonami, to iest, odmiennościami powie-
trza, przeto we wszystkich Kraiach Azyi nie
może bydź iednakowe powietrze, bo inne iest
naprzykład położenie Indyi, inne Tartaryi: Mo-
żna iednak generalnie powiedzieć, że nie maŹ
w świecie delikatniejszego pomieszkania co do
powietrza zdrowego y wygod iakie są w Azyi.
Wszystko się w niey rodzi cokolwiek iest poży-
tecznego, przyjemnego, y do zbytku nawet służą-
cego. Znaydują się w niey na wielu mieyscach
kruszce złote, srebrne, Kamienie drogie, kley-
noty, y perfumy różnego gatunku y rodzaju.*

*Rządy wszędzie despotyczne, albo im
podobne.*

Re-

U.

ca

rzy-
na.

wia
nie

pod
wie-
nie
ieft

Mo-

nałz

do

zyi.

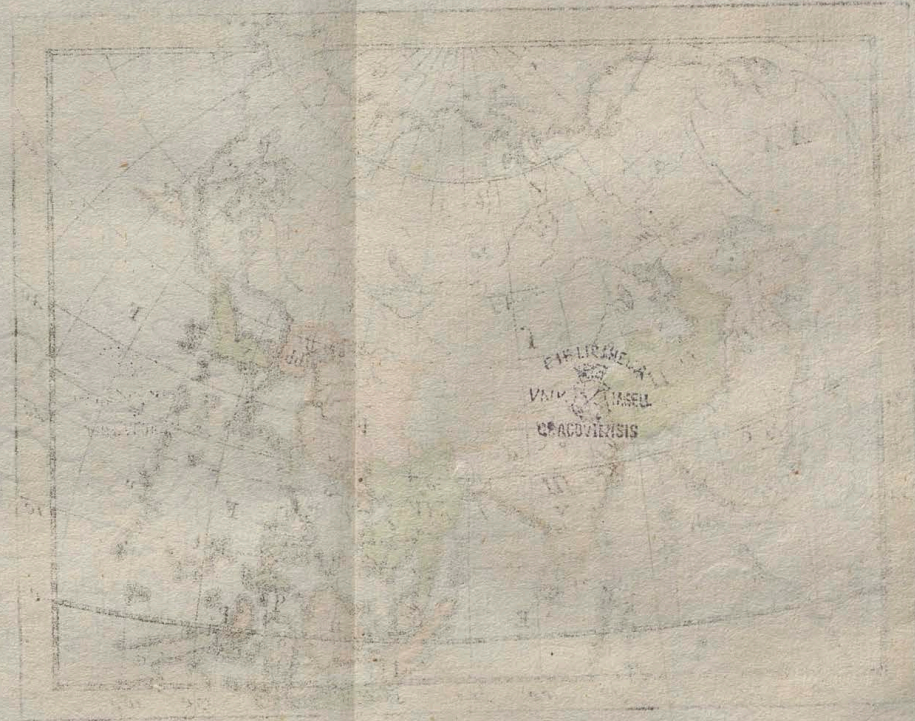
zy-

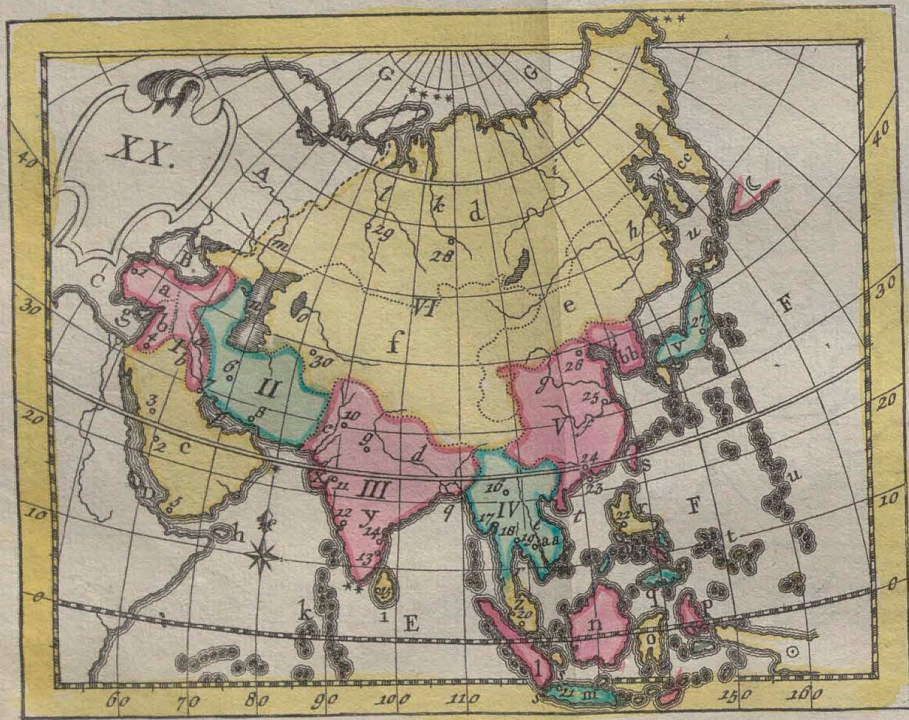
żę

ich

yy-

im





te:
takz
li o

drug
roź
tych
znie
kow
się
prz
oni
wie
inn
nie
bie
ści
cno
cno
nay
zro
Ser
mi
tyl
nal

Religię naybardziej w Azyi panujące są te: Mahometańska, y Pogańska: Chrześcianańska także znayduie się, ale to tylko po koloniach czyli osadach w niey Europeyckich.

Ludzie w Azyi iako się różnią jedni od drugich powietrzem w którym mieszkaiają, tak się różnią obyczajami: generalnie iednak lud Azyatycki jest dowcipny, przyietny, wspaniały, ale zniewieściały, zazdrośny y obludny. Chinczykowie ze wśzystkich mieszkańców Azyi, dwiema się naybardziej rzeczami dystyngwuią, pychą, y przywiązaniem do nauk y rzemioł: przyznaią oni Europeyzykom iedno oko, to jest, cokolwiek wiadomości w rzeczach światła ktorego w innych obywatelach całego świata bynajmniej nie widzą, mając ich za ślepych respektem siebie. U nich Szlachectwo idzie za umiejętnościa, ten tylko u nich Szlachcie kto uczony, cnotliwy y rostopny, wśzystcy inni nie mający cnoty, y nauki, podli ludzie, do roli, do prac naypodlejszych choćby byli z naygodniejszych zrodzeni Rodzicow, bywaią obroceni. Uczeni Senatorami, Ministrami, Urzędnikami y Rządca-
mi Prowincyi bywaią. Szlachectwo z urodzenia tylko samey Familii Cesarzkiej według ich praw należy się.

P. Na wiele się Państw dzieli Azya?

O. Na sześć.

- I. TURCYĄ AZYATYCKĄ, w ktorey te są znaczniejszye Prowincye
- a. Natolia przed tym zwana Azyą Mniejszą.
 - b. Syryą y
 - c. Arabią.
- II. Krolestwo PERSKIE,
- III. Państwo WIELKIEGO-MOGOLA.
- IV. INDYĄ WSCHODNIĄ, ktora w sobie zamyka wiele Krolestw udzielnych y wyśp.
- V. Państwo CHINSKIE.
- VI. TARTARYA WIELKA dzieli się na
- d. Tartaryą Moskiewską.
 - e. Tartaryą Chińską y
 - f. Tartaryą dziką y nikomu niepoddaną:
W tey Tartaryi iako y w innych różne są Tatarow Ordy albo narody mające swoich partykularnych Xiążąt nazwanych Hanow.
- P. *Iakie są Wyspy y Potwyspy w Azyi?*
- O. Są te:
- g. Cypr.
 - h. Sokotera.
 - i. Ceylan.
 - k. Maldywy wyspy drobne.
 - l. Sumatra.
 - m. Jawa.
 - n. Borneo.

- o. Celebes.
- p. Gilolo.
- q. Mindanao.
- r. Luson albo Manilla.
- s. Formosa.
- t. Nowe Filippiny.
- u. Maryany albo Larrons.
- v. Japonia Państwo udzielne.
- w. Sagalia.

Połwyspy są te :

- x. Kamboja, albo Guzarat,
- y. Indostan.
- z. Malaka.
- aa. Kamboja.
- bb. Kore.
- cc. Kamszatka.

P. Ktore są sławniejsze miasta w Azyi?

O. Są te :

1. Smirna Stołeczne Azyi Mnieyszey.
2. Mekka sławne narodziem Mahometa Zwodziciela, ktorego Turcy za swe-go Proroka mają.
3. Medyna sławne grobem tegoż Zwodziciela.
4. Jeruzalem Stołeczne Palestyny niegdys, teraz Arabii: sławne nauką, grobem y Zmartwychwstaniem Zbawiciela Naszego Jezufa Chrystufa.

5. Mokka Miasto Portowe y sławne handlem z trzema prawie częściami Ziemi.
6. Jspahan Stołeczne Krolestwa Perkiego.
7. Bassora y
8. Gamron sławne handlami.
9. Agra Stołeczne Państw Wielkiego Mogola ; który¹ teraz rezyduje w Deli bliskim mieście Agry, przeto niektorzy Geografowie Deli za Stołeczne kładą.
10. Multan miasto bogate y handlowe Indostanu.
11. Surat miasto obronne y sławne handlami w Krolestwie Guzarat.
12. Goa sławne handlami, leży w Indostanie należy do Portugalczykow.
13. Trankebar, także w Indostanie należy do Duńczykow.
14. Pondyszery tamże, należy do Francuzow.
15. Kolombo nayznacznieyze na wyspie Ceylan, należy do osad Hollenderfkich.
16. Awa Stołeczne Krolestwa tegoż imienia w Indyach Wschodnich.
17. Pegu Stołeczne Krolestwa tegoż nazwiska.
18. Siam Stołeczne Krolestwa tegoż imienia.

19. Kamboje Stołeczne Krolestwa tegoż imienia.
20. Malaka Stołeczne Poł-wyspu y Krolestwa tegoż imienia : Portugalczykowie to Krolestwo wydarli Indyanom, a teraz się dostało Hollendrom.
21. Batavia Stołeczne wyspu Java: tu największy handel prowadzą Europey-
czykowie z Indyami, y to jest naj-
znaczniejszy Kawalek w Indyach
Hollendrow.
22. Manilla Stołeczne wyspu Lufon, który
od imienia swego miasta także się
Manillą nazywa, należy do Hiszpa-
now.
23. Makao.
24. Kanton.
25. Nankin te trzy miasta wstawione han-
dlami w Chinach.
26. Pekin Stołeczne Państwa Chińskiego.
27. Yedo Stołeczne Japponii y Rezyden-
cya Cefarza Japońskiego.
28. Jenissea znaczne w Tartaryi Wielkiej.
29. Tobolskoy Stołeczne Syberyi.
30. Samarkand znaczniejsze Tatarow nie-
zholdowanych y włóczegow.

P. Iakie są znaczniejszye rzeki, Morza, jeziora, odnogi morskie, gory nad morzem w Azji?

O. Rzeki znaczniejszye są te:

- a. Tygris.*
- b. Eufrates.*
- c. Indus.*
- d. Ganges.*
- e. Mekon.*
- f. Kiang.*
- g. Huang.*
- h. Amur.*
- i. Lena.*
- k. Jeniffa.*
- l. Oby.*
- m. Wolga.*

Morza sławniejsze są te:

- n. Morze Kaspiyskie.*
- o. Jezioro Aral.*
- p. Odnoga Perska.*
- q. Odnoga Bengalska,*
- r. Odnoga Siam,*
- s. Ciasnina morska Sond.*
- t. Odnoga Kochinehin.*
- u. Morze Amur.*

Gory znaczniejszye nad morzem nazwane Kapy, są te:

- * Rofelgat.*

- ** Komaryn.
 *** Schouetoi.
 **** Ys.

Inne gory w poſrzodku Kraju nayſław-
 nieyſze ſą te: od *B.* do *n.* to ieſt
 od morza Czarnego aż do morza Ka-
 ſpiyſkiego ciągną ſię Gory nazwane
 Kaukazus; tam gdzie značek *i.* y *a.*
 Gory ſą Taurus.

Kraie nie ze wſzystkim odkryte y nie-
 wiadome w Azyi ſą te:

- ⊙. Nowa Gwinea leży na Południe Azyi.
 C Nowa Hollandya w Połnocnych ſtro-
 nach Azyi ieſzcze nie zewſzystkim
 odkryte y oſiadle.

P. Jakie ſą granice Azyi, y iak ſię dłu-
 go y ſzeroko rozciąga?

- O. Azya na Zachod łączy ſię
 A. z Europą
 B. ma Morze Czarne y
 C. Morze Wſzrodziemne, ſtyka ſię z Afryką
 y ma
 D. morze Czerwone.
 Na Południe
 E. ma Morze Indyjskie
 Na Wſchod
 F. Morze Wielkie Południowe czyli ſpo-
 koyne.

Na Połnoc


GG. Morze Lodowate.

Rożciaga się od Smirny 1. to jest, od Zachodu
aż do Kamzarki cc. Na Wschod, na
mil tyfiąc dwieście siedmdziefiąt
pięć: A od Południa do Połnoey,
to jest, od Malaki 20. aż do Kap
Ys **** ma szerokości tyfiąc sto
dwadzieścia pięć mil Niemieckich.

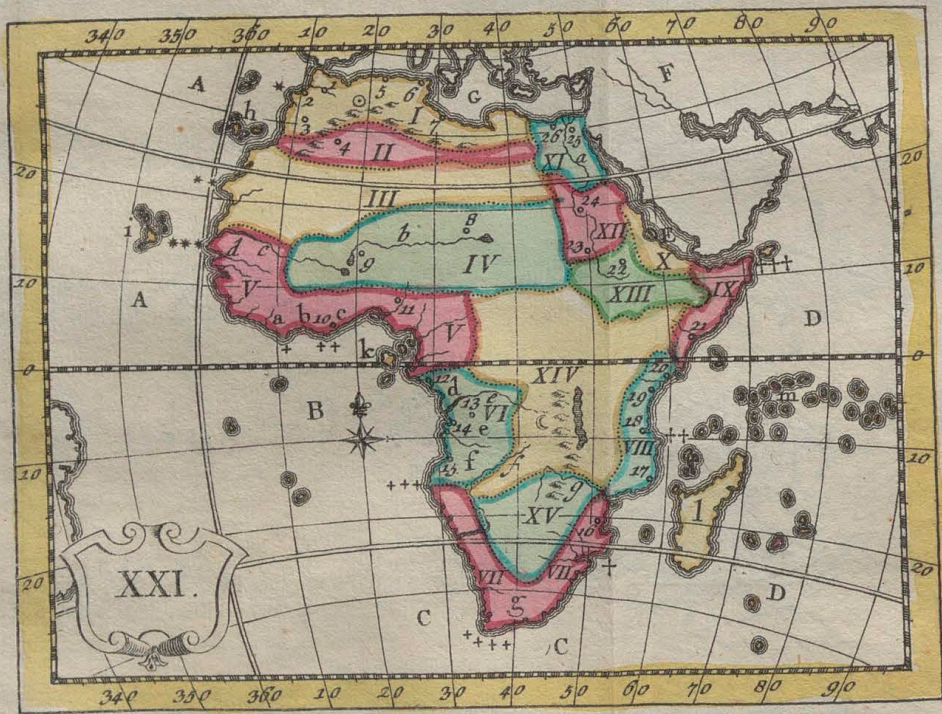


ROZ-

chod
od, m
ziefi
rocy
o Ka
iact
kich.



BIBLIOTHECA
UNIVERSITATIS
CRACOVENSIS



W

mi
iow

Rz

cny
row
ledv
dop
gdz
dzó
pia
piez
wo
bny

zma
mi



ROZDZIAŁ XXI.

*W KTORM SIĘ EXPLIKUIE KARTA
DWUDZIESTA PIERWSZA.*

*P. [Aką Część Świata pokazuje
Karta XXI?*

*O. Pokazuje, Afrykę, o ktorej najmniej mamy wiadomości, zwłaszcza tych Kra-
iow co są we frzodku.*

*P. Co za powietrze w Afryce, urodzaje,
Rządy, Religia, y obyczaje Mieszkańców?*

*O. Afryka jest Połwysep, którą Równono-
cny cyrkul czyli Ekwator na dwie części prawie
rowne przerzyna: cała jest pod Słońcem ktore
ledwie nie we wszystkich mieyscach naytężey
dopieka, przecież urodzayna jest przy brzegach,
gdzie owoce różnego rodzaju, iako y zioła bar-
dzo użyteczne w obfitości rosną, w pośrzodku
piałki rozpalające się od upału Słonecznego, dra-
pieżnych bestyi y Jadu mnogość, niedostatek
wody, czyni Kray do pomieszkania niesposo-
bny.*

*W Afryce rządy różnych narodów ro-
zmaite są: Są tacy ludzie ktorzy pod namiota-
mi mieszkaią, y ci przenoszą się z mieysca na
miej-*

miejscu, tacy nie mają żadney formy rządu. Są Królestwa y Rzeczypospolite. Królestwa Trypoli, Tunis, Alger rządzą się kształtem Republikańskim pod protekcyą Cesarza Tureckiego, który w tych Rzeczypospolitych trzyma swoich Bazow, iakoby Namiestników, ale w Roku 1766. te trzy Rzeczypospolite wypowiedziały Cesarzowi Tureckiemu posłuszeństwo.

Przymioty mieszkańcow tey Części ziemi, bardzo się zgadzają z ich Klimą; bo iako ich powietrze dla upału nieznośne jest, tak ludzie nieznośni dla swoich obyczajów grubiańskich, dzikich, y okrutnych: Sąć oni prawda doścć doweipni, ale w dogodzeniu swoiey chciwości, y w szalierstwie, nappolerownieyfi z nich ieszcze mają coś okrutnego w swoich obyczajach.

P. Iak się dzieli Afryka?

O. Dzieli się na piętnaście znaczniejszych części czyli Kraiow.

I. BARBARYA.

II. BILEDULGERID.

III. ZARE, albo PUSZCZA, y Pustą Krainę.

IV. NIGRYCYA, albo MURZYNSKĄ Ziemię.

V. GWINEĘ, w ktorey te są ludne Prowincye.

a. Brzeg Malaget

b.

- b. Brzeg Dents.
 c. Brzeg Złoty.
 VI. Brzeg KONGO, który składa się z trzech Krolestw
 d. Krolest: Loango.
 e. Krolest: Kongo.
 f. Krolest: Angola.
 VII. KAFFRERYA, albo Brzeg Kaffrow, gdzie jest narod.
 g. Hotlentotow.
 VIII. Brzeg ZANGWEBARYI.
 IX. Brzeg AJAN.
 X. Brzeg ABEX.
 XI. EGYPT.
 XII. NUBIA.
 XIII. ABISSYNIA.
 XIV. MONOEMUGI.
 XV. MONOMOTAPA.

P. Jakie są wyspy znaczniejsze koto Afryki?

- O. Znaczniejsze są te:
 h. Wyspy Kanaryjskie.
 i. Kap-Verd: albo Capitis Viridis.
 k. Wyspy Murzyńskie.
 l. Madagaskar.
 m. Wyspy Amirant.
 Między wyspami Kanaryjskimi jest jedna nazwana Fer, przez którą Francuzcy Geografowie y Matematycy przecią-

ciągają linią pierwszą południową. Hollendrzy zaś naznaczają pierwszy Merydian przechodzący przez górę nazwaną Pik-de-Teyde, która jest na wyspie Teneryffie jedney z Kanaryjskich: ta góra strasznie jest wysoka, wierzchołek iey zawsze śniegiem okryty, lubo przy niey na dole nigdy śnieg nie pada, y ta wyspa nie zna mrozu.

P. Ktore są znaczniejszye miasta w Afryce?

O. Są te:

1. Fez Stołeczne caley Barbaryi.
2. Sale miasto portowe w Barbaryi.
3. Marok Stołeczne Krolestwa tegoż imienia.
4. Tafilet Stołeczne Biledulgerid.
5. Alger miasto portowe y Stołeczne Rzeczypospolitey Algerskiey.
6. Tunis Stołeczne Rzeczypospolitey Tunetańskiej.
7. Trypoli Stołeczne Rzeczypospolitey tegoż imienia.
8. Borneo y
9. Tombut Stołeczne Nigricy i czyli Murzyńskiej Ziemi.
10. Delmina Forteca mocna z portem w Gwinei należąca do Hollendrow.

11. Benin Stołeczne Gwinei.
12. Loango Stołeczne Krolestwa tegoż imienia.
13. San Salvador, przedtym Kongo, Stołeczne Krolestwa tegoż imienia.
14. Loanda Stołeczne, a
15. Bengela czyli Świętego Filipa miasto portowe w Kroleństwie Angola.
16. Sofala na brzegach Kaffrow.
17. Mozambik Stołeczne, Zanguebaryi, oraz portowe sławne wielkimi handlami, należy do Portugalczyków.
18. Quiloa.
19. Mombaza y
20. Melinda miasta portowe w Zanguebaryi.
21. Magadoxo Stołeczne y portowe na brzegu Aian.
22. Gondar Stołeczne Abiffynii.
23. Senjar, albo Nubia Stołeczne Nubii.
24. Dongola czyli Donkala sławne handlami w Nubii.
25. Kair Stołeczne Egiptu.
26. Alexandrya miasto portowe w Egipcie.

P. Jakie są znaczniejszye Rzeki, Gory, y Kapy czyli Gory nadmorskie w Afryce?

O. Rzeki są te:

- a. Nil, który wielką żyzność Egiptowi przynosi przez swoje na wszystkie pola wylewania się, y regularną powódź: wpada w morze Srzodziemne siedmią korytami.
- b. Niger rzeka nayznacznieysza w Murzyńskiej Ziemi, także generalnie co rok o swoim czasie wylewa, iako y Nil.
- c. Senegal.
- d. Gambia.
- e. Kaire.
- f. Kuneni.
- g. Kuama.

Gory w Afryce naywyższe są te:

- ⊙ Atlas.
- ⊕ Gory Xieżyca w Abissynii y daley ku południowi.

Gory nadmorskie albo Kapy znakomitsze są te:

- * Kap-Kantyn.
- ** Kap Blanc, czyli biały.
- *** Kap-Verd, czyli zielony.
- † Kap Palmas.
- †† Kap o trzech wierźchołkach.
- ††† Kap Czarny.
- †††† Kap dobrej nadziei.
- † Kap Korrentes.

††

†† Kap del Gado.

††† Kap Gwardafui.

P. Jakie są granice Afryki, y iak się długo y szeroko rozciąga?

O. Afryka na Zachod ma

A. Ocean Atlantycki.

B. Morze Murzyńskie

Na Południe ma

C. Morze Kaffrow

Na Wschod

D. Ocean Indyjski

E. Morze Czerwone y

F. Azyą.

Na Połnoc,

G. Morze Wfrzodziemne

Rozciąga się Afryka od Wschodu to jest od Kapu Guardafui, aż do Zachodu do Kap-Verd, na tyfiac pięćdziesiąt mil Niemieckich: Szerokość jest od Południa do Połnocy rachnie się, to jest, od Kapu dobrej nadziei aż do Tunis w Barbaryi, mil tyfiac ośm-dziesiąt pięć.



ROZ-



ROZDZIAŁ XXII.

W KTORYM EXPLIKUJE SIĘ KARTA XXII.

*P. CO za część Świata widzisz na
tey Karcie?*

O. Widzę Amerykę, która się inaczej nazywa Nowym światem, bo niedawnemi wieki odkryta, zowie się także Indyą Zachodnią. Więcej iak połtrzecia sta lat minęło, iako Krzysztof Kolumbus rodem Genuęńczyk, pierwszy odkrył ten Kray w północnych stronach: iego zaś torem idąc Ameryk Vespucius rodem Florenczyk więcej wynalazł w południowych stronach, y przeto od iego imienia cała ta część ziemi nazywa się Ameryką.

*P. Pod iakim powietrzem ta część
Ziemi xosłaie, iak się rzędziła przedtym, iak
teraz? iakiey są Religii Obywatele iey, y iakich
obyczaiow?*

O. Ameryka co do powietrza, iako się pod wżyszkimi Zonami rozciąga tak rozmaitemu podlega temperamentowi powietrza: są w niej kraie pod zbytecznym upałem leżące, są zimne, naywięcey iednak pod ślicznie utempera-
wa-

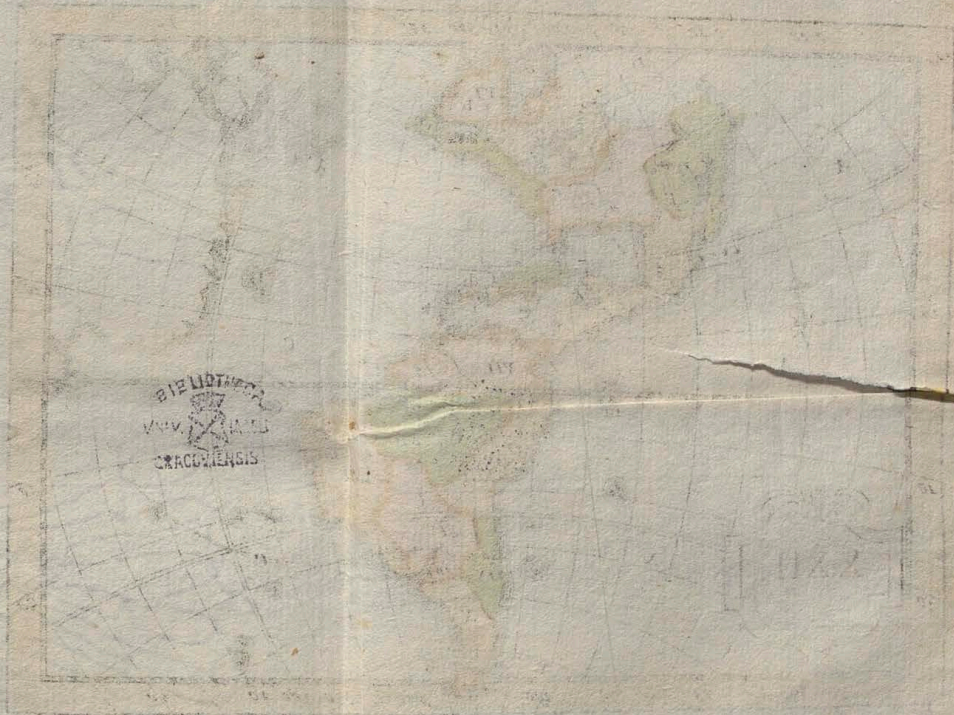
ifz na

naczey
wieki
Wie-
ylzot
odkrył
torem
wie-
orzeto
wa się

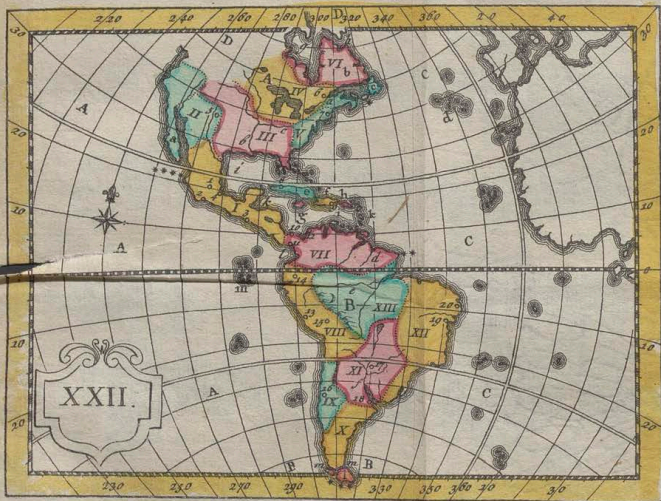
częst
, iak
akich

o się
najte-
fą w
a zi-
ero-
a-

Kofo Geografow



BIBLIOTEKA
MUSEUM
CRACOVENSIS



ym 2
uro
za
ta
ekat
, kr
I
mno
ych
ona
arch
Vice
ocą f
y w
alty
częś
atlen
to v
ra K
ska
epio
rczai
wiel
ciała
ć o
wiel
senik

wanym zostające niebem. Grunt wszędzie prawie urodzajny : cokolwiek z nasion Europejskich zasiewaia w Ameryce , udaie się bardzo dobrze: ta część ziemi rodzi nieprzebraną moc zioł lekarskich , y owocow , obfitnie w cukier , kaffę , kruszce złote. &c.

Kiedy ten Kraiy znalezione , zastano w nim mnostwo Narodow rozmaitym kształtem rządzących się : teraz prawie cała ta część Ziemi podzielona jest na obszernie Prowincie do różnych Monarchow Europejskich należące , ktoremi rządzą Vice-Rejowie albo Gubernatorowie imieniem y mocą swoich Pryncypałow.

Wszystkie Narody Amerykańskie nie miały wiadomości prawdziwego Boga , w bałwochwalstwie będąc zatopione do czasu odkrycia tej części ziemi od Europeyzykow , którzy światłem wiary Chrześciańskiej ją oświecili: przeto w niey teraz po więkzey części panuje wiara Katolicka Rzymka , albo Luterka albo Kalwińska : są jednak ieszcze narody pogaństwem zaślepione , w głąb Kraiu mieszkające.

Amerykanie generalnie mówiąc , co do obyczaiow , są zdradliwi , zawzięci zabobonni , po wielu mieyscach mają zwyczaj malować swoje ciała różnemi kolorami: ale to się ma rozumieć o dzikich Narodach bo inni mający iakolwiek polor pokazują dowcip , y rozum dofyć przenikliwy y sposobny do wszystkiego.

P. Jaki jest podział Ameryki?

O. Ameryka, generalnie mówiąc, dzieli się na trzy części, na

A. AMERYKĘ POŁNOCNĄ.

B. AMERYKĘ POŁUDNIOWĄ: y wyspy w około niej leżące.

Ameryka Połnocna dzieli się na sześć części, to jest:

I. NOWĄ HISZPANIĄ albo STARY MEXYK należy do HISZPANII.

II. NOWY MEXYK ktoremu jest przyległy Połwysep.

a. Kalifornias należy do Hiszpanii.

III. FLORYDĘ czyli Luifianę, to nazwisko służy po części Kanadze częścią do Hiszpanow częścią do Francuzow y Anglikow należy.

IV. KANADĘ czyli NOWĄ FRANCYĄ należy do Anglikow

V. WIRGINIĄ która w sobie zawiera Georgią, Karolinę, Wirginią Właściwą, Maryeland, Pensilwanią, Nowy York, Nową Anglią, Akadyą, y Nową Szkocyą należą do Anglii.

VI. NOWĄ BRYTANNIĄ która zawiera w sobie Kray Elkimow czyli

b. Ziemię Labrador: także należy do Anglikow.

Ame-

Ameryka Południowa dzieli się na siedm potężnych Krajow:

VII. TERRA FIRMA, czyli Ziemię Grunto-
wną która należy do Hiszpanow są
tam oraz osady niektore znaczne do
Hollandrow należące.

VIII. PERU do Hiszp:

IX. CHILLI do Hiszp:

X. ZIEMIĘ MAGELLANSKĄ do Hiszpa:

XI. PERAGUARYĄ do Hiszp:

XII. BREZYLIĄ należy do Portugal:

XIII. KRAY AMAZONEK.

Wyspy znacznieyfze w Ameryce są te:

c. Wyspa Ziemi Nowey, czyli Terre-
Neuve do Anglikow.

d. Wyspy Afores do Portugalii.

e. Kuba do Hiszp:

f. Wyspa S. Dominika częścią do Hiszp:
częścią do Franc:

g. Jamaika do Anglikow.

i. Kurasao do Hollandrow

k. Wyspy Antilles znacznieyfze do
Francuz:

l. Wyspa nazwana Ziemia ognia, y

m. Galapes albo Gallapagos: iako y inne,
należą do Hiszpanow.

P. Jakie są sławniejsze miasta Amerykańskie?

O. Są te:

1. Meksyk Stołeczne nowey Hiszpanii.
2. Akapulko.
3. Guatimala y
4. Vera-Cruz, te cztery są oraz miasta portowe.
5. Santa-Fe Stołeczne Nowego Meksyku.
6. Quebec Stołeczne Kanady.
7. Bafton Stołeczne Virginii.
8. Havana, Stołeczne wyspy Kuby czyli Hiszpanioli.
9. S. Dominique Stołeczne wyśpu S. Dominika.
10. Porto-Bello.
11. Panama, y
12. Kartagena te trzy Portowe miasta ma Terra-Firma.
13. Lima Stołeczne Peru.
14. Quito, y
15. Kusko także w Peru sławne miasta.
16. San-Jago Stołeczne Chili.
17. Wniebowzięcia czyli l'Assomption Stołeczne Peraquarii.
18. Buenos Ayres portowe y sławne handlami w Peraquarii.
19. San-Salvador Stołeczne Brezylji.
20. Olinda albo Fernanbuc portowe y handlowne miasto w Brezylji.

P.

P. Powiedz znakomitsze rzeki, odnogi morskie, y Ciasniny morskie w Ameryce?

O. Rzeki znaczniejszye są te:

- a. Rzeka S. Wawrzyńca.*
- b. Missisipi.*
- c. Orenok.*
- d. Surynam.*
- e. Rzeka Amazońska.*
- f. Plata, albo Rio de la Plata.*

Odnogi morskie znaczniejszye są te:

- g. Odnoga Hudson.*
- i. Odnoga Meksykańska.*
- l. Odnoga Panama.*
- k. Odnoga Honduras przy Meksyku Starym.*
- h. Ciasnina Davis.*
- mm. Ciasnina Magellańska*

P. Znayduiąć się y Gory y Kapy, czyli gory nad morzem w Ameryce?

O. Znayduią się, naywyższe ze wszystkich w całym świecie są

☉ *Andes albo Kordillers, ktore dzielą Peru od Amazonii*

Gory nad morzem znakomitsze są te:

- * Kap Breton w Nowey Ziemi.*
- ** Kap-du Nord, na brzegach Terra Firma.*

*** Kap-Horn na Wyspie Ziemi ognia nazwany, na południe Magellanii.

**** Kap-Koriente na Zachod Meksyku.

P. Jakie są granice y iaka długość y obszerność Ameryki?

O. Ameryka na Zachod oblana jest

A. Morzem Południowym czyli Spokojnym.

Na Południe ma

B. Ocean Południowy, czyli Morze Magellańskie

Na Wschod

C. Ocean Atlantycki

Na Północ Kraie niewiadome, Odnogę Morską Hudson g. y Cieśninę Davis h.

Długość Ameryki od Wschodu do Zachodu nie wszędzie jest jednakowa; w północnych stronach największa być może na osmset mil Niemieckich; w południowych na siedmset piętnaście największa, w posrodku to jest między Panama 11. aż do Porto-bello 10. na czterdzieści pięć mil Niemieckich; Szerokość zaś iey biorąc od Południa do Północy, to jest, od Kapu Horn *** aż do Przesmyku Davis, rachuią na tyśiąc osmset mil Niemieckich.



na-
u.
é y
oy-
Ma-
no-
ine
odu
cro-
Nie-
na-
dzy
eści
raç
**
afet

NAUKA
O
SFERZE
PODZIAŁ I

Wielki Geograf

Województwo Warszawskie
powiat warszawski
miasto Warszawa

Województwo Lubelskie
powiat lubelski
miasto Lublin

Województwo Łódzkie
powiat łódzki
miasto Łódź

Województwo Poznańskie
powiat poznański
miasto Poznań

Województwo Śląskie
powiat śląski
miasto Katowice

Województwo Wielkopolskie
powiat wielkopolski
miasto Poznań

Województwo Świętokrzyskie
powiat świętokrzyski
miasto Kielce

Województwo Łódzkie
powiat łódzki
miasto Łódź

Województwo Mazowieckie
powiat mazowiecki
miasto Warszawa

Województwo Lubelskie
powiat lubelski
miasto Lublin

Województwo Łódzkie
powiat łódzki
miasto Łódź

Województwo Wielkopolskie
powiat wielkopolski
miasto Poznań

Województwo Śląskie
powiat śląski
miasto Katowice

Województwo Mazowieckie
powiat mazowiecki
miasto Warszawa

Województwo Lubelskie
powiat lubelski
miasto Lublin

Województwo Łódzkie
powiat łódzki
miasto Łódź

NAUKA
O
SFERZE

ROZDZIAŁ I.

O SFERZE W POWSZECHNOŚCI
I O IET OBROTACH.

P. CO wyraża Figura pod znakiem A?

O. Wyraża Sferę, to iest, machinę okrągłą składającą się z różnych cyrkulow czyli obrczow.

P. Co ta znaczy machina czyli Sfera?

O. Znaczy świat cały, to iest, niebo, na nim gwiazdy obracające się, y ziemię pośrodku Sfery położoną, która iest na kształt małej gałeczki zryfowana w centrum całej machiny: a lubo w pośrodku zryfowana iest, nie dla tego iednak aby miała być centrum całego świata, bo to nie iest pewna: ale że my mieszkańcy ziemy

scy po tey galecce czołgający się uważamy w okóło wszystkie obroty niebieskie, y stosujemy ie do okrągu Ziemi naszej.

P. Na co się zda Sfera?

O. Na to, aby nam wyrażała Symetryą świata y do łatwiejszego pojęcia służyła biegowi gwiazd, y pokazywała konnexyą obrotów Niebieskich z tym wszystkim co się dzieie na naszej Kuli ziemskiej; iako to aby nas nauczyła iak się odmieniają cztery części roku, czyli czworakie chwile odmienne przez bieg roczny Słońca stające się, tudzież aby nam wyexpikowała różność temperamentu powietrza po różnych mieyscach, czyli Klimata &c.

P. Iaki jest pierwszy obrot Niebios naygeneralniejszy?

O. Dzienny, przezeń bowiem niebiosy y wszystkie na nich konstellacye od wschodu do zachodu we dwadzieścia cztery godzin obracają się: y ten jest bieg naygeneralniejszy całej Sfery.

P. Co się ma rozumieć przez Wschod y Zachod?

O. Przez Wschod, ma się rozumieć ten punkt y mieysce gdzie Słońce na nasz Horyzont wchodzi; przez Zachod ten punkt, gdzie słońce z naszego Horyzontu zchodzi: te dwa Punkta są znaczone literami na Sferze:

a. Wschod.

b. Zachod.

P. Jak to bydz może aby świat cały szedł od Wschodu do Zachodu? Wszakże oprócz świata nie ma nic, toć y miejsca nie ma gdzieby się mogł obracać?

O. Ten obrot całego świata iest w koło siebie samego na iednym miejscu: tak właśnie iak koło obraca się na osi chodząc wokoło niey y nieodstępuiąc nigdy swoiey osi, przeto y w machinie całego świata, trzeba sobie imaginować, dwa nieporuszone punkta, iakoby dwa końce osi, która niby wkroś przez cały przechodzi świat. Te dwa punkta czyli końce nazywaią się Poli,

c. ieden Polus Połnocny, a drugi

d. Południowy.

P. Wiele iest Cyrkułow czyli obręczow na Sferze?

O. Dzieścić znaczniejszych, to iest sześć większych, a cztery mniejszych: większe są te, które przecinaią Sferę na dwie części równe; mniejsze które przecinaią na dwie części nierowne. Wiedzieć zaś potrzeba, iż każdy cyrkuł dzieli się na 360 części, czyli gradusow, każdy gradus ma w sobie 60. minut, każda minuta ma w sobie 60. minut drugich albo sekund, każda sekunda ma 60. trzecich czyli tereyi, y
tak

tak daley.

Wielkie Cyrkuły są te

Æquator czyli Rownodzienny *e. f.*

Zodiak *g. h.*

Kolury dwa, ieden *i. k.* a drugi *l. m.*

Horyzont *n. o.*

Merydian albo Południowy: *a. c. b. d.*

P. Powiedz w szczególności o każdym Cyrkule większym, co każdy znaczy?

*O. Porządkiem idąc, zaczynam od Ekwatora czyli Rownodziennego, ten jest wyrażony literami e. f. w iednakowey odległości tak od Pola Połnocnego nazwanego Arktyka, iak od Pola Południowego nazwanego Antarktyka, dzieł świat na dwie części rowne, część północną począwszy od samego Equatora aż do Pola Arktyka *c.* y część Południową od tegoż Ekwatora do Pola Antarktyka *d.* Nazywa się dla tego Rownodziennym, iż gdy Słońce przydzie do tey linii, [co bywa dwa razy na rok, raz w Marcu, drugi raz w Wrześniu] w ten czas po całym świecie dzieł rowny jest nocy: a to dla tego, iż w ten czas Słońce tyle się bawi y postępuje na iedney połowie świata, ile na drugiey.*

ZODIAK g. h. Wielki Cyrkuł, szeroki na 16. gradusow przierzynaący z ukosa Ekwatora czyli linią Rownodzienną, odchodzi od niey z iedney y z drugiey strony na 23. gradusy 29. minut w naywiększe między sobą odległości. Szrod-

Szrodkiem tego Cyrkułu centkowata idzie linia nazwiskiem Ekliptyka czyli zaćmienia, o czym potym będzie się mowiło. Zodiak dzieli się na dwanaście większych części czyli znakow Niebieskich, każdy znak ma trzydzieści gradusow. Znaki są te, sześć z strony Polnocney to iest:

- ♈ Baran,
- ♉ Byk.
- ♊ Bliznięta.
- ♋ Rak.
- ♌ Lew.
- ♍ Panna.

Sześć z strony Poludniowey:

- ♎ Waga.
- ♏ Niedzwiadek.
- ♐ Strzelec
- ♑ Kozioroziec.
- ♒ Dzban.
- ♓ Ryby.

P. Na co się zdadzą te znaki Niebieskie?

O. Na to, aby nam pokazywały drogę którą Słońce swoy bieg odprawuie: dwanaście znakow korrenspundią dwunastom w roku miesiącóm: Słońce wchodzi w znak Barana około 20. albo 21. Marca, przebiegłszy wszystkie porządkiem tego znaku gradusy, wchodzi następującego

go miesiąca w znak Byka, y tak koleją wszystkie te obfzedłszy Konstellacye, wraca się znów do Barana. Słońce każdego dnia niezupełnie ieden cały ubieży gradus: 60. gdy 360. tylko naznaczamy w cyrkule gradusow, w roku zaś rachuiemy dni 365. godzin 5. minut 48. sekund 40 przeto iedno drugim kompensuie się, niezupełność gradusow w biegu dziennym sprawnie superatę dni, godzin, minut &c. Obrot znakow tych bywa od Zachodu do Wschodu.

Kolury są także wielkie dwa Cyrkuły które przechodząc przez Polos świata, Ekliptykę czyli linią zaćmienia przecinaią na cztery części rowne. Kolurus pokazuiący porownanie dnia z nocą wyrażony iest literami *i. k.* przerysna on Ekliptykę y Zodiak na początku znaku Barana, y Wagi: te dwa punkta Ekliptyki y Ekwatora przeciętę Kolurem, znaczą porownania dnia z nocą, iedno na Wiosnę w znaku Barana około 21. Marca; drugie w Jesieni w znaku Wagi które około 23. Września przypada. Drugi Kolurus iest *l. m.* przechodzi Ekliptykę na pierwszym gradusie znaku Raka, y na pierwszym gradusie znaku Koziorozca, y te dwa miejsca czyli punkta przecinających się Cyrkułow znaczą przesilenie dnia z nocą: w ten czas Słońce albo wygurowawszy względem nas, zdaie się zaftanawiać nie co, dla swego biegu bardzo nieznacznego, albo zniżywszy się [mowiąc według nas] cafa się w górę: dwa razy to na rok przypada, raz w lecie w znaku Raka około

do 22. Czerwca kiedy naywiększy dzień bywa, a noc naymnieysza: drugi raz w zimie w znaku Koziorozca około 22. Grudnia, kiedy naymnieyszy dzień a noc naywiększa bywa.

HORYZONT iest wielki Cyrkuł *n. o.* który przecina Sferę na dwie części rowne, wyższą y niższą: takowy Horyzont nazywa się Astronomiczny: inny iest który się nazywa widoczny, a ten iest mieysce w około człowieka stojącego iak tylko może okiem doyrzec z iakiey wyfokości. W każdym takowym Horyzoncie uważają się dwa punkta, jeden perpendykularnie nad głową każdego człowieka y taki punkt na Niebie nazywa się Zenit, drugi na przeciw pierwszemu iakoby pod nogami człowieka, y taki punkt na niebie imaginowany nazywa się Nadyr. Takowe Horyzonty odmieniają się każdego prawie momentu za ruszeniem się człowieka z punktu mieysca, przeto można mowić że tyle iest Horyzontow y tyle Zenit y Nadyr, ile można imaginować punktow na Kuli ziemney. Horyzontu na to zażywamy, abyśmy wschod y zachod planet, gwiazd, y innych Konstellacyi miarkować mogli, bo gdy pokazuje się gwiazda na naszym Horyzoncie, powiadamy że wschodzi, a gdy pod Horyzont spuszcza się, mowimy iż zachodzi, bo z oczow naszych niknie.

MERYDIAN, czyli Cyrkuł Południowy ieden z większych, wyrażony literami *a. c. b. d.* przechodzi przez Polos świata, przeryyna Ekwa-

tora z obu stron, zchodzi się z Zenit y Nadyr, dzieli świat na dwie części równe, jedna zowie się Hemisferium Wschodnie, druga Hemisferium Zachodnie. Dla tego zaś nazywa się Południowym Merydian, iż gdy do tej linii Słońce na południe wyguruie, wszyscy pod tą linią od Północy do Południa wprost mieszkający mają wraz Południe, iako z przeciwnej strony mieszkający, wszyscy teyże samey godziny mają Północ.

Ten Cyrkuł za najmniejszym stąpieniem y pomknięciem się człowieka czy to od Wschodu do Zachodu czyli przeciwnie, odmienia się, przeto go wyznaczyć napewne trudno, chyba respektem iakiego mieysca partykularnego na ziemi. Merydiana używamy na wyznaczenie y pokazanie wysokości czyli Elewacyi Polu na Horyzoncie: ieżeli Polus mieysca iakiego, na Horyzoncie Astronomicznym niezayduie się czyli żadney niezna Elewacyi, znak to iest że takowe mieysce pod samym leży Ekwatorem, ieżeli zaś cokolwiek pomyka się od Equatora czyli ku Północy czyli ku Południowi, musi być koniecznie iego Polus na Horyzoncie Astronomicznym ieden wyższy, drugi niższy, wysokość tedy mieysca takowego czyli elewacya rachuje się przez gradusy ktore są wyrażone na Merydianie zaydującym się między Polem y Horyzontem.

p. q. TROPIKI są Cyrkuły mnieysze, ieden Raka, tak nazwany, bo przez ten znak przechodzi;

r. s. a drugi Tropik Koziorozca, bo przez znak Koziorozca ciągnie się: obydwu od Equatora oddalają się na 23. gradusow y 29. minut; od siebie zaś odległe są na 47. gradusow prawie: obydwu z Equatorem są równo odległe Cyrkuły, y są niby granicami biegu Słonecznego, bo do nich Słońce przyszedłszy więcej niepostępuje, ale się wraca ku Equatorowi, y z tąd ie po grecku nazwano Tropikami.

POLARES są mnieysze dwa Cyrkuły równo odległe z Ekwatorem y z Tropikami, odległe od polow na 23. gradusy y 29. minut: ieden z nich nazywa się

t. u. Cyrkuł Polaris Arcticus, drugi zaś

x. y. Polaris Antarcticus.

P. Co to za Cyrkuł małeński c. na samym Polu Arcticus nazwanym, leżącego na wierzchu Merydiana widzimy?

O. Jest to Cyrkuł godzinny, podzielony na 24. godzin; 12. godzin ku Wschodowi począwszy od Południa aż do Północy, a 12. godzin od Północy do Południa. Index na samej osi Świata na tey obręczce tak iest osadzony, iż na każdą stronę może się łatwo pomknąć y
w ko-

w koło obrocić, famey oſi nic nieporuſzając: ale gdy oś, albo ſwiat z oſią poruſzysz, y index natey oſi zatknięty obracać ſię muſi. Index ten z ſwoim maleńkim Cyrkułem ſłuży do znalezienia y zgadywania godziny w kaźdey krainie y ſtronie ſwiata.

P. Czyli wſzystkie te pomienione Cyrkuły powinny bydź na kuli ziemney zryſowane?

O. Wyiąwſzy dwa Kolury, ktore mniej potrzebne ſą na Kuli ziemney, wſzystkie inne powinny ſię wyrażać, iako y w famey rzeczy wyrażają ſię, y korreſpondują tym ktore na Niebie, y w całym ogólnie ſwiecie imaginujemy: y tak zobaczyſz na globie ziemnym dwa Pole perpendykularnie leżące pod Polami ſwiata, iako teź, Cyrkuły Polarne, dwa Tropiki, y tym podobne inne. Oprócz tych ieſzcze na globach y na Kartach Geograficznych widziemy Merydiany, czyli Cyrkuły Południowe, y Paralellas czyli równoodległe, ktore ſłużą na dochodzenie długości y ſzerokości mieyſc, o czym iuż mowiło ſię w Rozdziale I. gdyż to bardziey zdaie ſię należeć w poſpolitości mowiąc do Geografii, iako do Sfery. Krotko tu tylko przypominam, iż ſzerokość będąc nic innego, tylko odległość iakiego mieyſca od Equatora, nie inaczey ſię bierze y mierzy, tylko idąc albo w gorę od Equatora, albo na doł, to ieſt z obudwoch ſtron iego zmierzając ku Biegonom czyli Polom, przeto
ſze-

fzerokość rachuje się przez Cyrkuły równoodległe Equatorowi: miejsca między takowemi Cyrkułami zamknięte nazywają się Climata, to jest, odmienność powietrza według przewyższającego zimna lub ciepła. Długość rachuje się przez merydiany czyli Południowe Cyrkuły od Zachodu do Wschodu, bo długość nic innego nie jest, tylko przeciąg od pierwszego Merydiana biorąc, do miejsca którego pozycyi szukasz.



ROZ-



ROZDZIAŁ II.

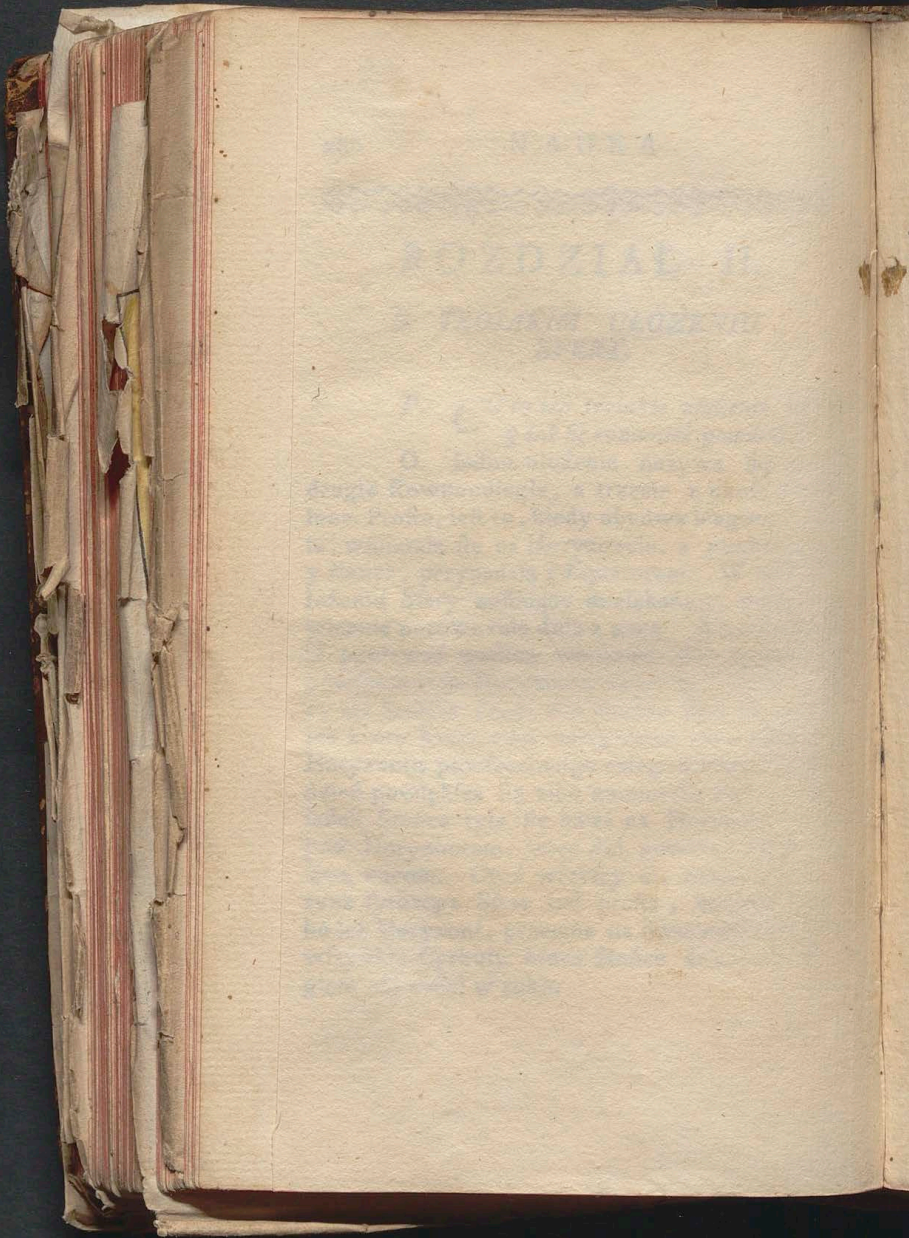
O TROJAKIM UŁOŻENIU SFERY.

*P. CO to jest trojakié ułożenie Sfery,
y iak się rozumieć powinno?*

O. Jedno ułożenie nazywa się proste drugie Rownoodległe, a trzecie z ukosa nachylone. Proste, jest to, kiedy obydwa bieguny świata, wspierają się na Horyzoncie, a punkta Zenit y Nadyr, przypadają z Equatorem. W takim ułożeniu Sfery zostający mieszkańcy, mają ustawicznie porównanie dnia z nocą. A to dla tego, iż ponieważ według wielkości albo szczupłości powszechnego Horyzontu dzieie się, iż dni y nocy raz krotsze drugi raz dłuższe stają się, to jest iak które Kraie albo odlegleysze albo bliższe są Horyzontu powszechnego całego świata, tak też dzień powiększa się albo zmniejsza się: zaczym iezeli Słońce tyle się bawi na Horyzoncie, ile pod Horyzontem, więc dni powinny być równe nocom. Otoż wszyscy ci, respektem ktorych sytuacya Sfery jest prosta, doznają tego; bo ich Horyzont, przecina na dwie części równe wszystkie Cyrkuły które Słońce dziennym biegiem obchodzi w roku.

Ta-

ry,
oste
hy-
via-
enit
a u-
sta-
go,
ości
no-
ieft
e fa
też
ym
ile
ro-
ato-
go;
wne
bie-



Takim mieszkańcom trafia się y to ieszcze, iż dwa razy na rok Słońce po wierzch głowy ich przechodzi, to jest wtedy, gdy w samę linię Equatora wpada. A iako się rzekło, że ci ludzie mają swoje Zenit y Nadyr w Equatorze, tak za tym idzie, że Słońce dwakroć na rok przez ich Zenit y Nadyr przechodzi. Takowi ludzie mają y to dla siebie ofobliwszego, iż wszystkie gwiazdy y wszystkie części świata za porządnym obrotem niebios widzieć mogą.

SFERA ROWNOODLEGŁA w tedy się nazywa, kiedy Horyzon w równi jest z Equatorem, a bieguny świata nic się nie różnią od Zenit y Nadyr. W takiej pozycyi mieszkający ludzie, mają poł roku dnia, poł roku nocy, a to z tąd, iż przez sześć miesięcy mają Słońce na swoim Horyzoncie, po których skończonych, Słońce na infzy Horyzon przenosi się, gdzie drugie sześć miesięcy bawi. Ci więc którzy mieszkają pod Biegunami na samym wierzchołku ziemi, albo spodzie, gdy Słońce na ich Horyzoncie bawi, widzą go iako krąży około nich, formując Cyркуły, rownoodległe ich Horyzontowi: nie zbliża się do nich więcej iak na 66. gradusow. Namieniłem wyżej że Polarni ludzie na przemiany mają poł roku dnia, a poł roku nocy, y tak w samey istocie jest. Bo co to jest szczerze mówiąc Dzień albo Noc? jeżeli nie wymiar czasu według Słońca albo bawiącego się na Horyzoncie, co nazywawy właściwie dniem, albo bawia-

T

wia-

wiącego się pod Horyzontem, co nazywamy właściwie nocą. Nie można jednak mówić aby ciemności grubey nocy przez wszystkie ten czas półroczny trwały: ponieważ świtanie y zmrok iakie takie daie światło, y Słońce wschodząc albo zachodząc raptem ani światła, ani ciemności nie sprawia, ale powoli y nieznacznie, co się nazywa po łacinie Crepusculum: to więc pod famychn biegunach ziemi y całego świata trwa więcej iak dwa miesiące, grubey tedy nocy przez półtrzecia prawie miesiąca doznają. Crepusculum czyli świtanie albo zmrok poprzedza wschodzące Słońce, albo po zachodzącym następuje y poty trwa, poki Słońce na 18. gradusow nie spuści się na inny Horyzont: y im bliżej do Biegunow czyli ku wierzchołkowi ziemi czyli spodowi przybliża się, tym większe y dłuższe Crepuscula zmraki y świtania stają się. Polarni ieszcze ludzie mają y to, że nie widzą wszystkich gwiazd, te ieno tylko ktore ich Horyzontowi korrespondują: druga połowa nieba naprzeciw drugiemu Horyzontowi wcale im iest niewidowa.

SFERA z ukosa nachylona ta się nazywa; ktora sprawia że Zenit y Nadyr ani z Biegunami ani z Horyzontem nie schodzi się, y że Polus partykularny Kraiowy oddalając się od Polow czyli Biegunow świata, pomyka się na Horyzont: a za tym pod spodem Polus Kraiowy drugi korrespondujący swemu zwierzchniemu od-

odmienia pozycją od Biegunow świata, y Horyzontu świata. Taką Sferę z ukosa nachyloną wszyscy ci mają, ktorzy mieszkaią między Cyrkułami z iedney strony Polarnemi, z drugiey Cyrkułem Equatorem, czyli Rownodziennym: tacy ludzie nigdy nie mają ani dni ani nocy regularnych, ale co raz większe albo mnieysze oprócz dwóch dni w Roku equinokcyalnych pod czas porownania dnia z nocą: a to dla tego, że respektiem takowych ludzi Horyzont przecina na dwie części nierowne wszystkie Cyrkuły ktore Słońce dziennym biegiem w koło ziemi odprawuie, wyjąwszy iedynie Cyrkuł Rownonocny. Ta zaś nieregularność dnia y nocy nie na każdym mieyscu jest iednakowa, ale większa lub mnieysza według mnieyszey lub większey pochyłości Sfery. Im bliżsi są mieszkańcy Biegunow świata czyli Polow, tym dłuższe mają dni w lecie, a nocy w zimie.





ROZDZIAŁ III.

O GWIAZDACH MIETSCOWTCH I PLANETACH.

P. CO to są Gwiazdy miejscowe, wiele ich jest y co o nich wiedzieć należy?

O. Gwiazdy miejscowe nazywają się te, które lubo mają swoy obrot, z sąsiedzkimi jednak gwiazdami nigdy nieodmienną sytuacją y dystancją zachowują. Rachują ich na tyśiąc czterysta które wolnym okiem obserwować można, bo inne które perspektywami wspomóżone oko widzi, niezliczone są. Podział gwiazd popolicie idzie według Konstellacyi; Konstellacya zaś nic innego nie jest, tylko pewny zbior gwiazd albo iaka częśćka nieba gwiazdami osypana pod pewnym imieniem od dawnych Matematyków według upodobania nadanym. Takowych Konstellacyi rachują 72. Połnocnych 23. a Południowych 27. tudzież znakow niebieskiego Zodiaku 12. Gwiazdy miejscowe mają światło własne swoje, y świecą iako Słońca: ale niezmierna ich od ziemi odległość sprawia, że wielkość ich y jasność w oczach naszych niknie. Według szesciorakiej wielkości różnica między gwiazdami

na-

naznacza się: wiedzieć iednak potrzeba że ta rozność wielkości tylko iest na oko. Może albowiem to bydź, że ta gwiazda ktora się nam zdaie malenka, w famey rzeczy iest wielka: y że ta małość nie zkąd inąd pochodzi tylko z niezmierney od ziemi odległości, o ktorey iako y o wielkości w sobie famych gwiazd nic dotąd pewnego nie mamy. Obrót ich [mowiąc według Ptolemeusza] oprócz powszechnego obrotu z Niebami, w którym krążąc formuią Cyrkuły równoodległe Equatorowi; iest im ieszcze własny bieg: przez ktory od Zachodu do Wschodu obracają się y rysują Cyrkuły równoodległe Eklipcyce czyli Drodze Słoneczney. Ten ostatni obrót bardzo powolny iest y nie rychły, tak iż 70 lat potrzeba na przeyscie iednego gradusa, a za tym na sprawienie całego swego obrotu, według przereczonego Matematyka, trzeba 25000. lat czasu.

P. Co to są Planety, y co o nich iak w powszechności, tak w szczegulności wiedzieć należy?

O. Planety się inaczey nazywają Gwiazdami błędnymi, przeto iż ich obrót, między niemiż samemi, nie iest tak regularny, iak między gwiazdami miejscowemi: raz się do siebie zbliżają, drugi raz się oddalają iuż się wydają złączone, iuż rozłączone y na przeciwko siebie unofzące się. Złączenie Planet mowi się w tedy,

gdy obydwu w iednymże gradusie Zodiaku zoftaią. Rozłączenie Planet, czyli ich oppozycya wtedy iest, gdy na przeciwko siebie, z iedney y z drugiey strony w gradusach Zodiaku zoftaią. Planety są to machiny w sobie grube y zaciemiające, podobne do ziemi, oprócz iednego Słońca, ktore iest ogniſte, iaſne, y oſwiecające wſzyſtkie inne Planety: te bowiem ieſli czaſem blyſzczą, nie z siebie ſamych, ale od Słońca odbierając ſwiatło, odbiiają nam go. Jeſt ich zaś ſiedm:

♄ Saturnus.

♃ Jowisz.

♂ Mars.

☉ Słońce,

♀ Venns.

☿ Merkuryuſz,

☾ Mieſiąc czyli Xiężyc.

Według Ptolomeuſza ułożenia, ſupponuiemy tu ziemię po ſrzodku ſwiata iakoby w centrze zawieſzoną y nieporuſzoną: względem iey tedy odległe porządkiem wyrachowałem pomienione planety: z tych gdy ktora w naywiększym iest ſwoim zbliżeniu ſię ku ziemi, nazywa ſię to iednym terminem Greckim Perigeum: przeciwnym ſpofobem gdy w naywiększym iest od ziemi oddaleniū ſię, wyraża ſię iednym terminem Apogeum: Te punkta złączenia ſię, y oddalania ſię, według rożności planet rozmaicie zachodzą, y odmieniają ſię. Obrót Planet iest od Zachodu
do

do Wschodu niewychodząc z Ekliptyki krążą formułą Cyrkuły równoodległe Equatorowi.

W szczególności o każdej Planecie to należy wiedzieć: a najprzód O Słońcu. Słońce swoim obrotem dziennym obiegając w koło świat; formułą Cyrkuły równoodległe Equatorowi, a postępując co raz wyżej albo niżej po Ekliptyce, swoim biegiem rocznym od Zachodu do Wschodu kurs swoy sprawuje w czasie dni 365. y godzin prawie 6. z których co cztery lata przyraffa jeden dzień: a zatym każdy czwarty rok zamyka w sobie dni 366. y nazywa się przybyшовym. A że oprócz godzin pozostaia corocznie minuty [Rok bowiem według biegu Słońca sprawuje dni 365. godzin 5. y minut około 49.] zbywające tedy iedynaście minut, wyniosą trzy dni we czteryffa lat: y dla tego wyrzucaia się trzy dni w czasie czyli przeciągu lat 400. to iest, na początku każdego fta trzech wiekow. Nie może więc bydź przybyшовym pierwszy rok poczynającego się wieku. Naprzykład R. 1700. nie był przybyшовym: iako też Roki 1800. y 1900. nie będą przybyшовe, dopiero Rok 2000. będzie przybyшовym. Odległość Słońca od ziemi, według Matematykow, iest na trzydzieści millionow mil, corpus iego million razy więkfsze od Ziemi. Perigeum czyli zbliżenie się Słońca ku ziemi przypada w Grudniu to iest, gdy Słońce siedm około gradusow Koziorozca ubieży. Apogeum czyli wygurowanie Słońca przypada w Czer-

w Czerwcu, gdy siętakże do siódmego gradusu Raka zapędzi. Słońce tedy w zimie zbliża się ku nam bliżey millionem mil, niż gdy guruie w lecie. Dziwno więc może być komu, za co przy zbliżeniu się Słońca opacznym niby natury sposobem, doznaiemy przykrego zimna; a przy oddaleniu się y wygurowaniu onegoż, gorąco mamy? Na co tak Filozofowie odpowiadają: Ze nie bliskość Słońca, ale wygurowanie onego nad Horyzontem z rzucaniem promieni wprost, a przynajmniey nie tak z ukosa iak w zimie, przystępując cokolwiek do perpendykularney linii ciepło w kraiu sprawuie: aże w zimie nie tak Słońce guruie nad naszym Horyzontem iak w lecie y rzuca promienie nierownie bardziey zukośne iak w lecie, a zatym ani iego światło y ciepło nie tak długo bawi iak w lecie na Horyzontcie, ani promienia Słoneczne nie tak wprost iak w lecie ale oddalając się od linii perpendykularney zukośa bez przyzwoitey sobie siły na Horyzont białą: przeto niedziw, że za bliżeniem się Słońca mamy zimę, za wygurowaniem onegoż lato.

O XIĘŻYCU. Xiężyc bieg swoy odprawnie od Zachodu do Wschodu we 29. dni, y godzin 12. ten czas nazywa się: biegiem Xiężycza miesięcznym. Lecz zamiast poł trzydziesta dnia, ustanowili Matematycy rachować w miesiącu każdym alternatą, raz dni 29. a drugi raz 30. co na iedno wychodzi. Rok miesięczny zabiera dni 354. mniejszy więc jest iedyznąą dniami y zęścią

ścią prawie godzinami od Roku Słonecznego. Xiężyc w naywiększym swoim od ziemi oddaleniu się, czyli Apogeum, iest na mil 87000. Perigeum czyli zbliżenie się iego ku ziemi naybliższe bywa na 500. mil Xiężyc mnieyszy iest od ziemi 55. razy: iakoż y od wszystkich innych Planet naymnieyszy, lubo dla swoiey z ziemią bliskości zdaie się bydyć większy od wszystkich innych, wyiawszy iedno Słońce.

Lunacye czyli odmiany miesiąca iako to: Now, pierwsza Quadra, Pełnia, y ostatnia Quadra tak się rozumieć maia. Xiężyc iest corpus podobne ziemi, machina w sobie gruba y zaciemniająca: Połowę iego zawżze Słońce oświeca y obiaśnia. Gdy więc Xiężyc zeydzie się z Słońcem, to iest gdy obydwu na iednymże gradusie Zodiaku znaydować się będą, my na ten czas strony obiaśnionej miesiąca nie widzimy, ale tę tylko, którą promienia Słoneczne bynaymniey nieoświecaia: nazywamy to więc Nowiem. W kilka dni potym, iak tylko cokolwiek Xiężyc pomknie się, oddalając się od Słońca, tak zaraz postrzegamy obiaśnionej iedney strony miesięczney cząstkę, co mowiemy pospolicie nowy miesiąc albo miesięczek, gdy Xiężyc oddali się od Słońca na 90. gradusow, wtedy strony oświeconey widzimy połowę, czyli czwartą część globu Xiężycowego, y to iest: pierwsza Quadra. Gdy Xiężyc doydzie połowy swego Cyrkułu, y stanie wprost na przeciwko Słońca, w tedy całą Xię-

Xiężycą stronę oświeconą, czyli całe Hemisferium jego, widzimy: y nazywamy to Pełnią. Ztąd gdy potym Xiężyc Cyrkularnym swoim idący torem zmierza ku Słońcu, y już na quadrans czyli na 90. zbliży się gradusów: mowiemy że wtedy jest ostatnia Quadra.

P. Co to są zaćmienia?

O. Wszystkich Planet ciemnistych bywają zaćmienia, naywidoczniejszy są jednak Xiężyc y Słońca, które wolnym okiem możemy obserwować. Xiężyc w tedy przypada zaćmienie, kiedy na przeciwko Słońca w Cyrkule Ekliptyki stanie: na ten czas bowiem trafia się, iż ziemia między temi dwoma Planetami wprost trzymająca sytuacją, bywa na prze szkodzie, zastaniając swoim korpusem miesiąc od światła Słonecznego, że nie tylko, iak zwyczajnie na pełni, miesiąc nie oświeca się, ale się umbrą ziemi zaćmienia. Zaćmienie miesiąca czasem bywa całe, a czasem nie całe, tylko iakiey części jego: idzie to od umbry ziemi: jeżeli wprost, ziemi umbra, pada na miesiąc; zaćmienie nazywa się całkowite, jeżeli cokolwiek z boku cień zarywa miesiąca: zaćmienie nazywa się nie całkowite. Słońca zaćmienie przypada przy złączeniu się tego luminarza z Xiężycem na Ekliptyce: wtedy albowiem stanąwszy Xiężyc wprost między Słońcem y naszą ziemią, odbiera nam po części, mniej albo więcej światło Słoneczne: y to się zaćmieniem Słońca nazywa.

In.

Inne pięć Planet, iako to Venus, Merkuryusz, Mars, Jowisz, y Saturnus, odprawiają swoy obrot od Zachodu do Wschodu. Ich biegu Cyrkuły rozmaicie na Ekliptyce wychodzą: żadna Planeta nie idzie torem drugiey. Jak zaś długo swoy bieg odprawiają? to jest powszechnie zdanie Matematyków, iż Saturnus w lat 29. y dni 155. Jowisz w lat 11. y dni 313. Mars w rok y dni 321. Venus w poł ośma miesięcy: Merkuryusz co trzy miesiące, swoje obroty sprawiają. Venus y Merkuryusz około Słońca obracają się, y bardzo iego bliscy są: Venus od Słońca naydaley nieodchodzi iak na 48. gradusow; a Merkuryusz na 28.





ROZDZIAŁ IV.

O SYSTEMATACH, CZYLI ROZPORZĄDZENIU ŚWIATA, WEDŁUG PRZEDNIETSZYCH MATEMATYKOW.

Patrz na Tablicę XXIV.

P. *Jakie jest Systema Ptolomeusza?*

O. Ptolomeus Claudus sławny Matematyk rodem z Pelusu, drugiego wieku po narodzeniu Chrystusa Pana żył, y mieszkał w Alexandryi; słynął za Panowania Adryana, y Marka Aureliusza swoją w Matematyce y innych sztukach umiejętnością: według jego zdania takie jest rozporządzenie świata. Patrz na Figurę pod literą B. Ziemia według niego jest po środku całego świata, w koło niey wszystkie Planety obracają się, obrotem Cyrkularnym, którego centrum suponuje w ziemi: a nayprzod koło ziemi chodzi

- ☾ Miesiąc, potym
- ☿ Merkuryusz, zatym
- ♀ Venus, dopiero
- ☼ Słońce, nad nim
- ♂ Mars, wyżej
- ♃ Jowisz, a naywyżej

h Saturnus, za tym idą gwiazdy, nad temi Nieba Krzyształowe, na samym wierzchu Firmament. Przypatrz się na teyże samey Figurze pomienionym Planetom, wszystkie te w swoich kulkach zamknięte widzisz: te zaś są dla tego, aby można zbliżenie się ku nam Planety y oddalenie się iego wyexplikować: Ptolomeus supponuie, że Planety oprócz obrotu swego w Cyrkulach z centrum ziemi zgadzających się formią w swoich Sferach mnieysze zakręty, czyli Cyrkuly, w tych obracając się gdy przydą na wierzch sprawują Apogeum, gdy na doł spuszczą się, czynią Perigeum.

P. Jakie jest Systema Tychona Brahe?

O. Tycho-Brahe Szlachcic Duński urodzony dnia 19. Grudnia R. 1546. Główny Astronom y Matematyk: ten chcąc y błędy Ptolomeusza poprawić, y zgodzić Astronomią z Pismem Świętym takie rozporządzenie świata skoncyptował (patrz na Figurę pod literą C.) Ziemia w centrum świata zawieszona leży: koło niey Miesiąc y Słońce obracają się. Z centrum Słońca zryflowane są Cyrkuly pięciu innych Planet według ich zwyczajnego porządku. Gwiazd niebo, y ich Cyrkul ma centrum wraz z ziemią.

P. Jakie jest Systema Mikotaia Kopernika?

O,

O. Mikołay Kopernik sławny Astro-
nom, Matematyk y Filozof narodził się w Toru-
niu 19 Lutego Roku 1473. z młodych lat appli-
kował się do języka Greckiego, do Filozofii, Me-
dycyny: naybardziej iednak do Matematyki y A-
stronomii, w czym bardzo profitował. Dla wy-
doskonalenia się w ulubioney Astronomii różne
zwiedził Kraie, w Akademii Bonońskiej nie co
zabawiwszy, przeniósł się do Rzymu gdzie pu-
blicznym był Professorem Matematyki. Powro-
ciwszy do Polski y do swey Oyczyzny, uczy-
niony był Kanonikiem Warmińskim od Łukasza
Watzelroda Biskupa Warmińskiego swego Wuią.
Wtedy zaczął pilniey pracować około swego
Systema czyli rozporządzenia Swiata, ktore nie-
gdys Pythagoras, Aristarchus Samius, y Kardy-
nał Cusanus inwentowali y układali. Jego tedy
zdanie jest takie (patrz na Figurę D.) Słońce jest
w centrum całego Swiata, koło ktorego

- ♀ Venus naybliżey będąca obraca się, iakoy
- ☿ Merkuryusz idzie potym Cyrkuł ziemi
ktora koło Słońca obrot swoy od-
prawuie, w koło ziemi nieodstępnie
chodzi Miesiąc, tak dalece, że
wraz w kompanii z ziemią obchodzą
Słońce. Tych przerzeczonych Pla-
net obroty zamykà Cyrkuł
- ♂ Marsa, potym
- ♃ Jowifza, naostatek
- ♄ Saturna; naywyżey mieyscowe idą
Gwiazdy.

 ROZDZIAŁ V.

O SPOSOBACH ZGADNIENIA DŁUGO-
 SCI I SZEROKOŚCI MIEJSCOWEJ,
 ODLEGŁOŚCI, GODZINY, ZNAKU
 W KTÓRYM ZOSTAŁE SŁONCE,
 WSCHODU I ZACHODU
 W KAŻDYM KRAJU.

SZEROKOŚCI miejsca tak szukaj: Obracaj Glob reprezentujący ziemię poty, poki miejsce którego szukasz nie przyjdzie do miesiężnego Cyrkułu Merydiana: to mając, rachuy począwszy od Equatora na Merydianie miesiężnym gradusy; aż do miejsca naznaczonego którego szerokość chcesz wiedzieć: liczba tedy na merydianie spotykająca upatrzone miejsce, będzie jego prawdziwa Szerokość.

DŁUGOŚC tegoż samego miejsca mieć wnet będziesz, gdy ustanowiwszy glob tak iakem pierwey powiedział, będziesz uważał iaka liczba na Equatorze miesiężnemu Merydianowi korresponduje.

ODLEGŁOŚC miejsca od miejsca tak znaydziesz: Weź Cyrkel, otworz go tak aby jedna jego nożka stała na jednym, a druga na drugim miejscu, którego odległości szukasz: tak
 otwo-

otworzony Cyrkiel, przenieś do Equatora postawiwszy jedną nogę Cyrkla na pierwszym gradusie Equatora, druga skaże liczbę gradusów pewną tam gdzie stanie na Equatorze y ta będzie prawdziwą odległością miejsca od miejsca. Chcę naprzykład wiedzieć iak Amsterdamski od Stambułu jest odległy, biorę Glob y Cyrkiel stawiam jedną nożkę Cyrkla na Amsterdamskim, drugą na Stambule: przenoszę tak otwarty Cyrkiel na linię Equatora, zmierzam, y widzę że odległość Amsterdamski od Stambułu jest na 19. gradusów co uczyni 285. mil Niemieckich: bo pospolicie na jeden gradus rachuje się piętnaście mil Niemieckich.

GODZINĘ ZGADNĄĆ iaka jest w którym mieście; taki jest sposób: Obróć glob tak, aby miasto naprzykład Warszawa pod młoteczny przyszło Merydian: na wierzchu globu masz Kompasik z wyrażonemi na kulku godzinami y indexem, skieruy więc index na godzinę 12. która supponujemy jest w Warszawie gdy to doświadczenie czynisz, abyś zgadł iaka na ten czas jest godzina w Widniu, w Paryżu, w Madrycie &c: glob obracay, y uważay iak miasto Widen, albo Paryż, albo Madryt &c: przyjdą pod Merydian młoteczny: na ten czas patrz na kompasiku którą godzinę index skazuje: a ta zapewne będzie godzina w Widniu, Paryżu, Madrycie &c: pod czas 12. w Warszawie. Tym sposobem można poznać iaka jest

ieſt godzina, iaka ieſt godzina na kaſzdy mieu-
ſcu, byle tylko doſkonale ſię wiedziało pewną na
iednym mieuſcu godzinę. Takowe bowiem
mieuſce naprzykład Amſterdam, pomkniy, ruſza-
jąc globem aby ſtaęło pod Merydianem moſię-
żnym, uſtanow oraz index na kompafie z wier-
chu globu będącym, na tey godzinie ktora na
ten czas tam ieſt: obracay za tym glob aby pod
Merydian moſiężny podchodziło iakiegokolwiek
kraiu miasto, albo iakiekolwiek chczęz mieuſce:
na kaſzdy, zwierżchni index pokaże niezawo-
dną godzinę.

W Jakim Znaku, y w iakim gradufie
Zodiaku Słońce zoſtaie; ieſli chczęz wiedzieć?
tak ſobie poſtąp: Na Horyzoncie ſzerokim oko-
ło globu, gdzie mieſiące z ſwemi dniami ſą ſpi-
ſane, patrz tego dnia o którym ieſt kweſtya: za-
raz przy nim znaydziesz tamże, iakiemu znako-
wi y iakiemu gradufowi narzeczony dzień korre-
ſponduie. Naprzykład chczę wiedzieć w iakim
znaku y w iakim gradufie dnia 18. Sierpnia zoſta-
ie Słońce? nayprzed ſzukam na Cyrkule płaskim
czyli Horyzoncie, mieſiąca Sierpnia; potym
dnia przerzeczonego 18. tegoż mieſiąca: a zaraz
przy tym pilno uważam iaki korreſponduie znak
Zodiaku, wproſt według pomienionego dnia
znayduię: że w dzień 18. Sierpnia Słońce ieſt
we 25. gradufie Znaku Lwa.

WSCHOD SŁONCA o którym czafie gdzie
ieſt, tym ſpoſobem dociec można: Naprzykład
chczę

chcę wiedzieć w Paryżu 1. dnia Lipca o ktorey godzinie jest wschod Słońca ? Nayprzod wedlug Horyzontu Paryskiego ustanawiam glob , potom szukam w iakim znaku , y w iakim gradusie , 1. dnia Lipca zostaie Słońce : gradus ten , obracając glob. podsuwam pod merydiana mosiężnego , a index na kompasie globu ustanawiam na 12stej południowey godzinie : to zrobiwszy , obracam glob ku Wschodowi poty , poki znaleziony gradus Słoneczny nie zydzie się z Horyzontem Paryskim : Wtedy więc index pokaże na kompasie globowym godzinę 3. y minutę 58. y ta a nie infa będzie Wschodu Słońca godzina w Paryżu 1. Lipca. A ieżeli ku zachodowi obrócisz glob : index skazować będzie 8. godzinę y minut 2. co będzie znaczyło godzinę zachodu Słońca w Paryżu 1. Lipca. Doszedłszy tym sposobem Wschodu y Zachodu Słońca , łatwo zgadnąć można przeciąg dnia y nocy na każdym mieyscu każdego czasu. Jako też można wiedzieć tymże samym kształtem , wiele godzin jest naydłuższy dzień w iakimkolwiek Kraju. Krotszy sposob wiedzenia Wschodu y Zachodu na każdym mieyscu. jest ten , gdy odległość mieysca od mieysca wiedzieć będziesz. Wiedzieć albowiem potrzeba , że odległość wzdłuż o 15. gradusow mieysca od mieysca , godziną przędzy wschod sprawuie. Naprzykład w Paryżu , dnia 21. Września Słońce wschodzi o godzinie 6. chcąc wiedzieć o ktorey godzinie tegoż samego dnia wscho-

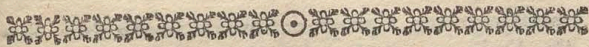
wfchodzi w Jezuzalem, szukay gradufow długości czyli odległości Paryża od Jeruzalem. Paryż iest we 20. gradufie długości, Jeruzalem w 50. zaczyn iedno od drugiego w odległości 30. gradufami różni się. A że 15. gradufow prędzcy wfchod iedną godziną znaczy, przeto 30. gradufow dwoma godzinami poprzedzenie wfchodu znaczyć powinno. Wnieść za tym potrzeba, że Słońce dnia 21. Września w Jeruzalem dwiema godzinami prędzey wfchodzi niż w Paryżu: to iest w Paryżu dopiero iest 4. godzina rano 21. Września, kiedy w Jeruzalem tegoż samego dnia iest godzina szofła.

Znaleść tych, którzy są refpektem nas albo innych ludzi Anteci, Perjeci, Antipodi: Nayprzod co te terminy znaczą wiedzieć należy: Perjeci, ci nazywają się ludzie, którzy na iedneyże linii rownoodlegley czyli paralleli na kuli ziemney zryfowaney mieszkaią, y pod iednymże Merydianem na przeciwko sobie ieden drugiego położonym: iedni z nich mają północ, gdy drudzy samo południe. Anteci nazywają się ci, którzy pod iednymże Merydianem czyli linią południową mieszkaią, ale na ofobnych paralellach w iednakowey odległości od Equatora położonych. Antipodi, nazywają się ci, którzy y pod liniami południowemi y pod Paralellami czyli rownoodległemi na przeciwko siebie położonemi mieszkaią. Termin ten Antipodes znaczy nogami do siebie chodzących iednego refpektem drugich

gich. Ten zaś jest sposob znalezienia ich. Antekow tak znaydziesz : wiesz pod którym Parallelem czyli na ktorey linii rownoodlegley y pod którym Merydianem mieszkaśz : szukayże pod tymże samym Merydianem ale Paralellą inną na przeciwko twoiey zryfowaną z drugiey strony Equatora : a tacy mieszkańcy będą twoi Anteci. Perjekow znaydziesz tym sposobem : Kray twoy czyli miasto gdzie mieszkaśz złącz na globie z Merydianem moiężnym, a potym obracay glob przez 180. gradusow : przyzedłszy do tego Kraiu będzieś miał Kray czyli mieszkańcow względem ciebie Perjekow. Antipody znaeść, nie łatwieyszego : gdyż Antipody w naywiększym są oddaleniu względem nas. Tak Antipody względem Warszawy znaydziesz do razu, gdy na 180. gradusow mieysca od niey odległego tak co do długości na Equatorze, iako co do szerokości na Merydianie poszukasz.



ROZ-



ROZDZIAŁ VI.

O MIARACH GEOGRAFICZNYCH TAK
STARODAWNYCH IAKO TERAZNIE-
SZYCH.

P. CO to jest wymiar Geograficzny?

O. Wymiar Geograficzny, jest to ta miara ktorey albo przedtym, albo teraznieyszymi czasy zażywaią dla zmiarkowania y wiedzenia odległości mieysca od mieysca. Wymiar Geograficzny zawsze się bierze wprost niezważaiąc na żadne przeszkody y tamy, prostą mimo gory, wody, bagna y inne mieysca niedostępne linią biorąc od miasta do miasta, od granicy do granicy. Pospolicie iednak kręto drogi idą, y niezgadzaią się z wymiarem Geograficznym iako krotszym y prostszym. Wymiary takowe w każdym kraiu z swoiemi nazwiskami pochodzą od zwyczaiu, ustanowienia, y upodobania.

P. Powiedz iakie były wymiary z swoiemi nazwiskami u dawnych, a iakie u teraznieyszych Narodów?

O. Egipcyanie naydawnieysi y nayznaniomsi Europeyczykom, wymiar drog nazywali Schænxæ co zawierało w sobie 5000. krokow Ge-

ometrycznych, Grecy rachowali przez staie Stadia. Staie zamykało w sobie 125. krokow Geometrycznych. Rzymianie rozmierzywali odległości mieysc tyfiącami krokow, y nazywali mille. Gaulowie mierzyli Leukami Lieue, co zawieralo 1500. krokow: Krok Geometryczny czyni 5. krokow Krolewskich, Pedes Regios. Krok Krolewski składa się z 12. calow. Cal z 12. linii. Linia z 12. Punktow. Pięć Krokow Hollenderkich y poł, czyni Krok Geometryczny.

Teraźniejszy drog wymiary tak Europeyskie iako Azyatyckie rozmaite są z swoimi różnemi nazwiskami, z ktorych znakomitsze z swoim wymiarem y terminem porządkiem Abiecada przyłączam.

ANGLICY rachują drogi przez mille wchodzi w jeden gradus Cyrkułu opasującego Kulę ziemką mil Angielskich $69\frac{1}{2}$

ARABOWIE rachują przez mile: wchodzi w jeden gradus mil Arabskich - 56

CHINCZYKOWIE rachują przez Li. wchodzi Li Chińskich na jeden gradus 250

FRANCUZI rachują przez Lieue czyli Leuki: wchodzi w jeden gradus Lieue Franc: - - - 25

Ciż na morzu czynią wymiar przez Lieue a tych wchodzi w jeden gradus 20

HISZPANI rachują przez Lieue: wchodzi Lieue Hiszpańskich w jeden gradus - - - - 17 $\frac{1}{2}$

- HOLLENDRZY rachuią na godziny:
wchodzi w ieden gradus godzin $19\frac{2}{3}$
- Ciż na morzu rachuią mile na godziny, ta-
kich w ieden gradus wchodzi 20
- INDIANIE tachuią przez Gos: wchodzi w
ieden gradus Gosow Indyjskich 30
- MOSKALE rachuią przez Werfzty: wcho-
dzi w ieden gradus Werfzt Moskiew-
skich - - - $104\frac{1}{2}$
- NIEMCY rachuią przez mile: wchodzi w
1. gradus mil Niemieckich - 15
- PERSOWIE rachuią przez Parafangi:
wchodzi w ieden gradus Parafangow
Perskich - - - $22\frac{1}{2}$
- SZWEDZI rachuią przez mile: wchodzi w
ieden gradus mil Szwedzkich - $10\frac{1}{2}$
- TURCY rachuią przez Berri wchodzi w 1.
gradus Berri Tureckich - $66\frac{2}{3}$
- WĘGRY rachuią przez mile: wchodzi w 1.
gradus mil Węgierskich - $13\frac{1}{2}$
- WŁOCHY rachuią przez mile: wchodzi
w 1. gradus mil Włoskich - 30
- POLSKICH mil wymiaru niekładę: bo nie
wtym punkcie regularnego nie ma-
my. Każda prawie Prowincya ma
swoie osobliwsze mile. a te pospolicie
dłuższe y krotsze bywaią, według tre-
funkowey odległości wfi y miast: A-
toli choć w nieregularności tego wy-

miaru przystępujemy bardziej do mil Niemieckich: y dla tego szerokość y długość każdego Kraiu opisując, wyrażałem milami Niemieckimi cokolwiek podobnemi do Polskich.

KONIEC ATLASU DZIECINNEGO.



BIBLIOTHECA
VNI^{ERSITATIS} IAGELL
CRACOVENSIS

R E G E S T R

Państw , Krolestw , Kraiow , wiel-
kiemi literami : Miast, małemi. Wysp,
Rzek, Morz, Jeziorow, Gor Kapow
czyli Promontoriow &c: *Kuršynwem.*

B. znaczy *Bey*, to iest małą odnogę
Morską; wielkie, pod tytułem od-
nogi znaydziesz. *G.* znaczy Gora. *J.*
znaczy Jezioro. *K.* Kap. *M.* Morze.
Pr. Provincia *R.* Rzeka. *W.* Wyspa.

A.

	AGGERHUS Pr:	ALGARWIA	30
	98	Alger	258
	Aggerhus	Alikank B.	37
<i>Aanbont W.</i>	Agra	Alkmar	80
93.	AJAN	Alpes G.	44
<i>Aar R.</i>	Aix. Aquæ-Sex-	ALSACYA	42
62.	tia	Alfen W.	94
Aberden	48	Altorf	62
ABEX	Aix-la- Chapelle	Amagh W.	93
257	54	Amarao G.	31
ABISSINIA	Akapulko	AMAZONES	
257	266	265	
Abo	AKWITANIA	Amazonſka R.	267
106	42	Ameland W.	81
<i>Adigus R.</i>	<i>Aland W.</i>	AMERYKA	262
68	106	Amersfort	80
Adryanopol	ALBANIA	Amiens	45
242	242	<i>Ami</i>	
Adryatyckie	Alburg		
M.	93		
67	94		
Acuator	ALENTEIO		
10	30		
AFRIKA	Alexandria		
255	259		
	W		

R E G E S T R

<i>Amirant W.</i> 257	Arcypelag Gre-	<i>Baltyckie M.</i> 67
Amsterdam 79	cki 28	160
<i>Amur R.</i> 252	<i>Argisz R.</i> 243	Baion 43
Amur M. 252	Arhus 93	Bamberg 50 54
ANDALUSIA 34	Arhusen 94	Bar 199
Andes G. 267	Arheim 80	BARBARIA 256
Andre 88	Aryłokratyczny	Barcelona 35
<i>Anglesey W.</i> 89	Rząd 22	<i>Barlengues W.</i>
ANGLIA 83	<i>Arran W.</i> 90	32
ANGLIA NO-	Arras 73	BARTONIA Pr:
WA 264	<i>Aroe W.</i> 94	118
ANGOLA 257	ARTESIA 72	Bartenstein 118
Ankona 68	Affens 95	Bafilea 62
Annopol 197	ASTRACH: 113	Baffora 250
Anslo 99	Aftrachan 113	Baftia 67
Antarcticus Po-	ASTURIA 34	Bafton 87
lus 9	<i>Athefis R.</i> 68	Bafton 266
Antibes 44	Ateny 242	Bacza - Serray
<i>Antilles W.</i> 265	<i>Atlas G.</i> 260	243
Antifer K. 44	AUSTRIA 49	Batavia 251
ANTWERPIA	Aufzpurg 50 54	Batow 199
73	Awa 250	Baufk 235
Antwerpia 73	AZIA 246	BAWARIA 49
<i>Appenin G.</i> 69	AZIA MNIEY-	BEYRA 30
Appenrade 95	SZA 248	Beierland W. 81
Appenzel 62	Azof 242	BELGIUM
Aquisgran 54	<i>Azores W.</i> 265	FRANC: 42
ARABIA 248		BELGIUM
ARAGONIA 34		AUSTR: 71
<i>Aral J.</i> 252		Belgrad 238
Archanioł 111		<i>Belt Wielki</i>
Arcticus Polus 9	BADEN 50	<i>Ciafn. M.</i> 95

R R G E T S R .

--Davis	267	DENTS	257	Duna Dzwina	
--Gibraltar	28	Despotyczny		R.	112
--Kanal Brytan	28	Rząd	22	Dunajec R.	170
--Magellańska	267	Dewenter	79	Dunay R.	55
--Sond	252	Dizon	43	Dunde	88
--Sund	95	Długosc miey-		Duneburg	230
--Waygatz	114	fca	15 16	Dungby W.	90
Ciecieref R.	201	Dniepr R.	124	DUNSKIE	
Clima	18	Dniestr R.	187	KROLE:	92
Coire	62	Dobrzyń	140	Dunkierka	74
Culma	154	Dofrin G.	100	Dukla	182
Cypr W.	248	Dollart f.	81	Durazzo	242
CZECHY	50	S. Dominika		Durus R.	31
Czehryn	201	W.	265	Duwr	87
Częstochowa	175	Dominik	266	Dzieszna R.	204
Czerkasy	201	Dongola	259	Dzwina Mosk.	
Czerniech:	204	Don Tanais R.		R.	112
Czyrnitz f.	67		112	Dzwina Polsk:	
		Dornock	88	R.	125
		Dort, Dordrecht			

D.

Dago W.	112
DALMACYA	237
DANIA	92
Davis Ciasn.	
M.	267
DELFINAT	
Pr.	42
Delft	80
Delmina	258
Demokr; Rząd	22

Drahimskie Star:	79
	128
Draw R.	239
Drente Pr.	78
Drohiczyn	185
DRONTHEIM	
Pr.	98
Drontheim	99
Drweca R.	154
Drybent R.	140
Dublin	87
Dubno	196

E.

Cc liptica	
Edam	79
Edynburg	87
EGIPT	257
Ekelenforde	95
Elba R.	55
Elbląg	159
ELEKTORAT	
	51
--Bawarski	50
--Bran-	

R E G E S T R

--Brandeburski		Femerer <i>W.</i>	94	FRANZSKONT	
	51	Fer. <i>W.</i>	257		42
--Hannowerski		Feret <i>K.</i>	45	Fraustad	130
	51	Fero <i>W.</i>	100	Frederichstad	95
--Koloński	61	FEZ	258	Frederichstad	99
--Moguntski	51	Filippiny nowe		Friburg	62
--Ryński	50	<i>W.</i>	249	Frisch Haff <i>f.</i>	119
--Saski	51	Finister <i>K.</i>	37	Frisch Nering	
--Trewirski	51	FINLANDIA			119
Embden	53		104	Fryderyschal	99
Enkhuizen	79	Fionia <i>W.</i>	93	FRYZYA	78
Entre Duro &		FLANDRIA	72		
Minho <i>Pr.</i>	30		78		
Erfort	54	FLANDR:		G.	
Espichel <i>K.</i>	31	FRANC:	42	Gado <i>K.</i>	265
Estek	238	Flekkero	95	Galapes <i>W.</i>	261
ESTREMADU-		Flensborg	95	s. GALLA O-	
RA PORT:	30	Flellinga	79	PACT:	61
ESTREMADU-		FLORENCIA	67	GALLICYA <i>Pr.</i>	
RA HISZP:	34	FLORIDA	264		34
Etna <i>G.</i>	69	Poburg	95	GALLINDYA	
Eufrates <i>R.</i>	252	Fobr <i>W.</i>	94	<i>Pr.</i>	118
Ewora	30	Formoza <i>W.</i>	249	Galloway <i>W.</i>	90
Excester	87	Fort <i>R.</i>	89	Gambia <i>R.</i>	260
Eyder <i>R.</i>	95	FRANCYA	40	Gamron	250
		FRANCYA		Gandavum	73
		NOWA	264	Ganges <i>R.</i>	252
F.		Franckier	80	Garda <i>f.</i>	68
Falmuth	87	Frankfort nad		Garnesey <i>W.</i>	45
Falster <i>W.</i>	93	Men:	53	Garumna <i>R.</i>	44
Fanoe <i>W.</i>	94	Frankfort nad		GASCONIA <i>Pr.</i>	
Faro <i>W.</i>	90	Odra	54		42
Felices <i>G.</i>	100	FRANKONIA	49		
				<i>Ga-</i>	

R E G E S T R

Gates K.	37	GRENADA	Hannover	52	
Gdańsk	160	Pr.	34	Harlem	80
Geffelen	105	Grenada	35	Harlem f.	81
GELDRIA	73	Grenopl	43	Harlingue	80
Geldria	73	GRISONES	61	Harvich	87
GENEWA	61	Grodno	215	Havrede-grace	
Genewa	62	GRONINGA	78		43
Genewenſkie f.		Groninga	19	Hawana	266
	63	Guda	80	Hebrydy W.	89
GENUA	67	Gure W.	81	Heiligenbeil	118
Gibraltar B.	37	Guſtrad W.	90	Heiligeland W.	
Gilolo W.	249	Guzarat	249		94
Glaris	62	Gwadalquivir		Hekla G.	100
Glaskow	88	R.	35	Hellevoetslu.	879
Gloceſter	88	Gwadiana R.	31	Helmſtad	105
Gluma R.	99	Gwardafui K.		Helfin gfors	106
Glogow	182		261	Helfingen	94
Gniezno	132	Gwatimala	266	Hemiſpherium	
Goa	250	GWINEA	42		5. 6
Goldynga	235		256	Hermenſtad	238
Goloway	88	GWINEA NO-		HESSEN Pr.	51
Gondar	259	WA	253	Heydelberga	54
Gopſo f.	138			Hierue W.	45
s. Gotarda G.	63			Hindelopen	80
GOTLANDIA				HISZPANIA	33
Pr.	104			HISZPANIA	
Gotland W.	106			NOWA	264
Gotlenburg	105	Ha dersleben		Hitteren W.	100
Gradus Aequa-			95	Hogue K.	45
tora	11	Haffa f.	157	HOKERLAND	
Gran	238	Haga	79	Pr.	118
Gratz	54	Halicz	191	HOILANDYA	
GRECYA	241	Hamburg	53	NOWA	253
		HANNONIA	72	Hol-	

R E G E S T R

Holland	119	<i>Jeniffa R.</i>	252	KALIFORNIA	
HOLLENDRY		<i>Jersey W.</i>	45		264
	71	Jeruzalem	249	Kalifz	131
HOLLENDERS:		Jlantz	62	Kallundburg	94
Rzplta	75	INDYA	248	Kalmar	105
HOLSZTYN: Pr:		INDOSTAN	249	<i>Kama R.</i>	112
	51	<i>Indus R.</i>	252	Kamboia	249 251
Homel	230	INFLANTY Pr:	110	Kambridga	88
Honduras	267			Kameracen-Biske:	
Horn K.	268	INGRIA Pr:	110		72
Horyn R.	194	<i>Inn R.</i>	62	Kamieniec Pod:	
HOTTENTO-		Inowrocław	138		197
TY	257	Ipswich	87	Kamieniec Lit:	
Huang R.	252	IRLANDIA	83		227
Hudson Odn. M.		<i>Islandia W.</i>	98	Kampen	80
	267	<i>Ispahan.</i>	250	KAMSZATKA	
Hull	87	<i>Iffel R.</i>	81		249
Humañ	201	<i>Iffelmond W.</i>	81	<i>Kanaryiskie W.</i>	
Humber R.	89	Isted	105		257
Hufum	95	<i>Iura G.</i>	44	KANADA	264
		<i>Iura W.</i>	90	<i>Kandance W.</i>	112
		Izabelin	227	<i>Kandia W.</i>	244
				Kanton	251
J.				Kantony Szway-	
s. Jago	266			carskie	60
<i>Jamaika W.</i>	265			--Appenzel	61
IAPONIA W.		K.		--Bazylien:	60
	249	<i>Kadix B.</i>	37	--Bernenski	60
Jarostaw Mos:	111	KAFRERYA	257	--Friburg	61
Jarostaw Pol:	190	Kajaneburg	106	--Glaris	61
Jassy	242	Kair	259	--Lucernen	61
<i>Jawa W.</i>	248	<i>Kaire R.</i>	260	--Soloturn	61
Iber R.	35	<i>Kaldecraon G.</i>	31	--Szafhus	60
Iende f.	106	Kale	43		
Jeniffea	251	Kaliary	67		
				--Switz	

REGESTR

--Szwitz	61	KASTILIA NO-	Końskie	182
--Underwald	61	WA	Konstancien: 7.	67
--Uly	61	KASTYLIA	Konstantynopol	
--Zug	61	STARA		242
--Zurig	60	KATALONIA	Konstantynow	
Kantuaria	88			196
Kantyn K.	260	Kazal	Kopenhaga	94
Kap Biały	260	KAZAN	Korck	88
--Czarny	260	Kazan	Kordilers G.	267
--Dobrey na-		Kazimierz	Kore	249
dziei	260	KENT Pr:	Korfu W.	243
--Du Nord	267	Kiang R.	Koriente K.	268
--Kin	101	Kielce	Korrentes K.	260
--Nez	101	Kiiow	Korfor	94
--Nord	101	Kimi R.	Korynt	243
--o trzech wier-		Klar W.	Korsyka W.	66
chach	260	Kleck	Korzec	196
--Verd	257	Klima	Kozienice	182
KARYNTYA		Koden	Koziorozca Tro-	
Pr:	50	Koge	pik	13
Karlebi	105	Koimbra	Kraie niewiado-	
Karlostad	138	Kola	me	21
Karlsham	105	Kolbuszowa	Krakow	170
Karlskron	105	Kolding	Krasnostaw	193
Karmarten	88	Kolombo	Krempak G.	239
KARNIOLA	50	Kolonia	Kreuz K.	37
Karon B.	37	Kolofwar	KROACYA	237
Karpackie G.	177	Komarín K.	Krolewicz	118
Karpagof	111	Komo 7.	KRYMSCY TA-	
Kartagena B.	37	Kompostella	TAR:	242
Kartagena	266	KONGO Pr:	Krystyanpol	
KASSEL Pr:	54	KONNACYA		194
Kaspiskie M.	252	Pr:	Krzemieniec	196
			Kua-	

R E G E S T R

L.

<i>Ladoga f.</i>	112
Łęczna	184
Łęczycza	135
Łowicz	151
Łubien	130
Łuck	195
Łukow	183
Łyfa Gora	181

M.

MACEDONIA	242
<i>Madagaskar W.</i>	257
Madrit	35
<i>Madziore f.</i>	68
Magadoxo	259
Magdeburg	53
MAGELLAN	
Pr:	265
Magelan Ciasn.	
M.	267
<i>Maiorka W.</i>	37
Makao	251
Malaget	256
Malaka	251
Malborg	158
<i>Maldyny W.</i>	248

<i>Malta W.</i>	66	<i>Men R.</i>	56
Malfstrom	100	Memel	118
MAŁOPOLSKA		MBRCI Pr.	86
	169	Merida	35
<i>Man W.</i>	89	Meridiani Cir-	
Manheim	52	kufy	11
<i>Manilla W.</i>	249	<i>Merwa R.</i>	80
Manilla	251	Messina	67
Mantua	67	MEXIK	264
<i>Maros R.</i>	239	Mexik	266
Marfilia	44	Middelburg	79
<i>Marken W.</i>	81	Miedniki	216
MAROK	258	Mielnik	185
<i>Martin K.</i>	37	Międzyrzecz	197
<i>Maryany W.</i>	249	Milfortshaven	
s. Maryi K.	31		88
Marienhauz	232	<i>Mindanao W.</i>	
<i>Matavan K.</i>	244		249
MAZOWSZE		<i>Minho R.</i>	31
Pr:	142	<i>Minorka W.</i>	37
MECHLIN Pr:		Mińsko	229
	73	MISNIA	51
Mechlin	73	<i>Missisipi R.</i>	267
Medelfort	95	Mit taw	234
Medenblik	79	Mitylena	244
Mediolan	65	Modena	67
Medyna	249	Mogilno	132
Mekka	249	MOGOL	248
MEKLENBURG		Moguncia	52
	51	Mohilow nad	
<i>Mekon R.</i>	252	Dniepr:	228
<i>Melor f.</i>	106	Mokka	250
Melinda	259	Monibaza	250

R E G E S T R

MOMMONIA	Biaſe albo Pro-	MOSKWA	109
Pr.	Pont	Moskwa	111
Montago R.	Czarne	Moza R.	74
Mona W.	244	Mozambik	259
Monarchiczny	Czerwone	Mozyr	229
Rząd	261	Mściſław	228
MONFERRAT	Helleſpont:	Mulla W.	90
	Propon:	MULTANY	
	244	Pr.	241
Monikendam	Hi ſzpańskie	Multan	250
MONOEMUGI	28	Manich	52
	Indyſkie	Munſter	51 54
	21	MUNSTER Pr:	
	Jońskie		87
	70	MURCIA	34
	Irlandzkie	Murcia	35
	28	Murray B.	89
	Kafpiyſkie	MURZYNY	256
	252	Murzyńskie W.	
	Liguryi		257
	70		224
	Lodowate	Myſz	
	21		
	114		
	Manche		
	28		
	Marmora		
	244		
	Murzyńskie		
	21		
	Niemieckie		
	21		
	Poſnocne		
	27		
	Poſudniowe		
	Spokoyne		
	21		
	Propontis.		
	Biaſe		
	244		
	Skagen		
	28		
	Spokoyne Po-		
	ſudni:		
	21		
	Toſkańskie		
	70		
	W ſzrodzie-		
	mne		
	21 245		
	Zabach		
	244		
	Zachodni O-		
	cean		
	21		
	Mofella R.		
	56		

N.

NAMUR Pr:	
	72
Namur	73
Nankin	251
Nanſi	43
Nantes	43
Narbona	43
NARDOVIA	
	117
Na--	

REGESTR

Narew R.	141	TART:	242	Ocean Pofu-
Narwa	111	Nogat R.	157	dniowy
NATANGIA		Nomendale W.	100	--Zachodni
	248			--Pofnocny
Nawada G.	36	Nord Kap	101	OCZAKOWSCY
NAWARRA	34	Nord-Kin K.	101	TATAR:
Neapol	67	Nord Kaping	105	Oczakow
Negrepont W.		Norimberga	54	Odenfee
	244	Noorstrand W.		Odnoga Morfea
Neucastle	87		94	--Bengalska
Neuport	74	NORMANDIA		--Botnii
NEUSCHATEL		Pr:	42	--Finlandzka
Pr:	61	NORTLANDIA		--Kategat
Neuschatel	62	Pr:	104	--Kochinchin
NIDERLAND		NORTUMBER-		252
	71	LAND Pr:	86	--Mexykań:
NIEMCY	47	NORWEGIA	97	--Panama
Niemen R.	119	Norwick	83	--Perfska
	125	Notec R.	127	--Siam
Niefter R.	125	Nowogorod		--Texel
Niefwiz	223	Wieliki	111	--Wadden
Niewa R.	112	Nowogorod		--Wenecka
Niewiadome		Nizfzy	111	Odra R.
Kraie	21	Nowogrodek	222	Oeland W.
Niger R.	260	NUBIA	257	Okka R.
NIGRICIA	256	Nyburg	95	Okopy S. Troycy
Nikoping	105	Nyftad	106	199
Nil R.	260			Oleron W.
Nimegu	79			Olefko
NIMEK Pr.	78			Olinda
Nitawa	234			Olita
Niffa	238	Obslo	99	Oliwa
NOGAIS	-	Oby R.	252	Olkieniki

O.

Oly-

R E G E S T R

Olyka	196	PALATINAT:	<i>Pilica R.</i>	133	
<i>Onega f.</i>	112	NIZSZY	50	Pillau	118
Opatow	180	Palermo	68	Piltyn	235
Opole	184	<i>Palmas K.</i>	260	<i>Pinas K.</i>	37
Oregrund	105	<i>Palos K.</i>	37	Pińczow	181
<i>Orenok R.</i>	267	Pampeluna	35	Pińsk	226
<i>Orkady W.</i>	89	Panama	266	Piotrkow	134
ORLEAN	Pr:	Papinogorod	111	Piotrowin	182
	42	Paradyz	130	<i>Pireneyskie G.</i>	36
<i>Ortegal K.</i>	37	Paralellæ	12	PIKARDIA	Pr:
Orsza	225	Parma	67		42
<i>Ofel W.</i>	112	Parnau	111	Pitea	105
Ostenda	74	Paryż	43	<i>Pitea R.</i>	106
OSTERGOW		Passau	54	<i>Plata R.</i>	267
Pr.	78	<i>Patmos W.</i>	244	Plimuth	87
Ostrog	196	PEDEMONT		Plongow	218
Ostrzeszow	135	Pr:	65	Płocko	141
Oświęcim	177	Pegu	250	<i>Po. Padus R.</i>	68
Oszmiana	213	Pekin	251	podhorce	190
<i>Overslakke W.</i>		PERAQUARIA		Podkamienie	196
	81		265	POGESANIA	
OWERYSSSEL		Perekop	243	Pr-	118
Pr.	78	Permia Wieli-		Polangen	218
Owiedo	35	ka	111	PolaresCirculi	14
Owrucze	203	PERSIA	248	POLSKA	120
Oxford	88	PERU	265	Poli Bieguny	
		Pest	238	Swiata	8
		Petersburg	110	Pofocko	220
		Peterwaradin		Połonne	197
			238	POMERANIA	
		<i>Peypus f.</i>	112	Pr-	51
<i>Padus. Po. R.</i>	68	<i>Philipsland</i>		POMEZANIA	
PALATINAT:		<i>W.</i>	77	Pr:	118
WYZSZY	50			Pon-	

R E G E S T R

<i>Samson W.</i>	93	Séwilla	35	Sokoterra	248
<i>San R.</i>	179	Siam	250	Soloturn	62
Sandwich	87	<i>Sic:ie K.</i>	45	<i>Sond Ciafn; M.</i>	
San Salvador		Sieciechow	182		252
	259 266	SIEDMIO -		Sądecz	175
Santa-Fe	266	GROD	137	<i>Sorlings W.</i>	89
<i>Santylany G.</i>	36	Sieradz	133	<i>Soza R.</i>	204
Saragoffa	35	SIEWIERZ	178	SPIZ	173 131
Saraio	238	Sion	62	Srzoda	129 131
<i>Sardinia W.</i>	66	Sio	244	Staniławów	191
<i>Saw R.</i>	239	Skalholt	99	Stantz	62
<i>Saverna R.</i>	89	<i>Skaldis R.</i>	74	STANY SKON-	
SAXONIA		<i>Skyi W.</i>	89	FEDER:	75
WYZZSA	49	SKLAWONIA		Staweren	79
SAXONIA NIZ-			117 237	<i>Stewen Klind K.</i>	
SZA	49	SkładanyRząd	22		96
<i>Schagen K.</i>	96	SLĄSK Pr.	52	Steyen	87
<i>Schannon R.</i>	89	Sleswik	93 94	Stowanger	99
<i>Schouctoi K.</i>	253	Sluis	80	Strasburg	53
<i>Schonen W.</i>	77	<i>Slye R.</i>	95	Strasburg. Bro-	
Schwitz	62	Sławatycze	227	dnica	157
Seeby	95	Słonim	223	Staszow	182
Segedyn	238	SŁOWACY	237	Strigonium	238
SEMIGALL:	234	Słuck	223	<i>Seyr R.</i>	195
<i>Senegal R.</i>	260	<i>Słucz R.</i>	195	STYRIA Pr:	50
Senjar	259	Smirna	249	SUDAWIA Pr:	
Seđomirz	179	Smoleńsko	111		118
<i>Sequana R.</i>	44		219	<i>Sud- Beveland</i>	
SERWIA	237	Soderham	105	<i>W.</i>	77
<i>Setubal B.</i>	32	Sofala	259	Suleiow	134
<i>Sewenny G.</i>	44	Sokal	194	<i>Sumatra W.</i>	248
Sewenwolden		Sokol	221	<i>Sund Ciafn. M.</i>	
Pr.	78				95
					Su-

R E G E S T R

AZIATYCKA	Waletta	67	WESTSEX Pr:	
248	WALEZIA	61		86
Turin	WALLIA Pr:		Weter f.	106
67		86	Wexfort	88
TURINGIA	WALTElina		Wezuniusz G.	
51		61		69
Twer	Waradin Wiel-		Wiburg	93 94
111	ki	238		111
Tygris R.	Waranger	99	Wieden	52
252	WARDHUS Pr:		Wieland W.	81
Tvkocin		98	Wieliczka	174
186	Wardhus	99	Wielki S. Ber-	
TYROL Pr:	WARMIA	165	nard. G.	63
50	Warszawa	142	WIELKOPOL-	
	Warta R.	125	SKA	126
	Waterford	88	Wieluń	134
	s. Wawrzyńca		Wieprz R.	182
	R.	267	Wiering W.	81
	Waygatz Cias.		Wight W.	89
	M.	114	Wigos B.	37
	Waza	106	Wilia R.	209
	Wecht R.	81	Wilkomierz	213
	WĘGRY	236	Wilno	211
	Wenecia	67	s. Wincentego	
	Wener f.	106	K.	31
	WENLO Pr:	78	Winnica	209
	Weser R.	55	WIRGINIA	264
	WESTERGOW		WIRTEMBERG	
	Pr.	78		50
	Westerny W.	89	Wirtzburg	50 54
	Westerwick	105	Wisby	105
WALENCIA	WESTPAlIA		Wissa R.	124
Pr:	Pr:	59	Wismar	53
Walencia			Wist	
34				
35				

R E G E S T R

<i>Wist W.</i> 89	--Nowogrodzkie	Wrocławek 137
Witepsk 224	221	Wschowa 130
<i>Wieland W.</i> 81	--Płockie 141	<i>Wszrodziemne</i>
WŁOCHY 64	--Podlaskie 184	M. 38
Włodzimierz 196	--Podolskie 197	Wygry 215
Wniebowzięcia	--Połockie 220	Wyfokie Li: 227
L'Assumpt:	--Pomorckie 160	WYSPA FRAN-
266	--Poznańskie 127	CYI Pr: 42
Woiewodztwa	--Rawskie 149	
Beżskie 193	--Ruskie 187	V.
--Braclawskie	--Sędomirskie	
200	179	Vadden Odn:
--Brzelkie Ku-	--Sieradzkie 133	M. 81
jaw: 136	--Smoleńskie 219	<i>Vauge Vogelsberg</i>
--Brzelkie Li-	--Trockie 215	G. 56
tew: 225	--Wileńskie 209	Veer-Port 79
--Chesmińskie	--Witepskie 224	Vera-Cruz 266
154	--Wofyńskie 195	Vogelsberg G. 56
--Inflantskie 230	Wolborz 134	
--Inowrocław-	Wofartsdyd	
skie 138	W. 77	X.
--Kaliskie 131	<i>Wolga R.</i> 112	
--Kiiowskie 201	Wollenhof 78	Xięzyca Gory
--Krakowskie	Wofczyn 227	260
170	Wofodimir 111	
--Lubelskie 182	Wofogda 111	Y.
--Łęczyckie 135	WOŁOSZCZY-	
--Malborkie 157	ZNA 241	Yarmuth 87
--Mazowieckie	Wofyń Pr: 195	Yeddo 251
142	Wąchocko 181	<i>Yla W.</i> 90
--Mińskie 229	Wagrowiec 132	York 88
--Mściławskie	Woon W. 81	Ys. K. 253
228	Wrocław 54	<i>Ysted</i>

R E G E S T R

<i>Ybed</i>	105	Zelburg	235	--Wieluńska	134
<i>Yffel R.</i>	81	Ziemie: Biel-		--Wizka	146
<i>Yffelmande W.</i>		ska	185	--Wyszogrodzka	
	81	--Chełmska	192		146
<i>Ywika W.</i>	37	--Ciechanowska		--Zakroczyńska	
			146		146
		--Czerska	145	--Zawkrzyńska	
		--Dobrzyńska	140		141
		--Drohicka	185	Ziemia Nowa	
<i>Zabach M.</i>	244	--Gostyńska	150	Terre Neu-	
<i>Zaciribus W.</i>		--Halicka	191	ve W.	265
	243	- Liwska	147	Ziemia Ognia	
<i>Zaleszczyki</i>	200	--Lwowska	188	W.	265
<i>Zamość</i>	193	--Łomżyńska	146	Zierikzee	79
ZANGWEBA-		--Łukowska	183	ZMUDZ	215
RYA	257	--Michałowska		Zofi	242
<i>Zant W.</i>	243		154	Zony	18
ZARA	256	- Mielnicka	185	Zug	62
Zator	177	--Nurska	147	<i>Zuiderzec f.</i>	81
Zaław	197	--Przemyska	188	Zurich	62
Zawkrzyńska		--Rawska	150	ZUTPEN Pr:	78
Ziemia	141	--Rożańska	147	Zutphen	80
Zbaraż	196	--Sanocka	188	Zwaniec	199
ZELANDIA	77	--Sochaczewska		Zwol	80
Zeland Diece-			150	Zytomierz	201
zya	93	--Warszawska	145		

KONIEC REGESTRU





STANISLAUS AUGUSTUS

DEI GRATIA REX POLONIÆ, MAGNUS DUX
Lithvaniæ, Ruffiæ, Pruffiæ, Mafoviæ,
Samogitiæ, Kijoviæ, Voſhyniæ, Podoliiæ,
Podlachiæ, Livoniæ, Smolenſciæ, Se-
veriiæ, Czerniechoviæq;

*Significamus præſentibus Literis Noſtris quo-
rum intereſt Univerſis & Singulis. Cum No-
bilis Michael Groell Aula Noſtræ Regiæ Com-
miſſarius & Bibliopola, Libros ſub Titulis. Pri-
mo: Dzieie Rzeplitey Rzymſkiey od założeńia
Rzymu aż do Cefarzew krotko porządkiem lat o-
piſane z Francuſkiego ięzykã na Polſki przelo-
żone przez X. Jana Albertrandego Soc: Jeſu
Theologa II. 8vo : Secundo : Krotkie zebranie
Hitoryi uniwerſalney z Francuſkiego P. la Cro-
za na Polſki ięzyk przelożone po Polſku y po
Francuſku. 8vo: Tertio : Atlas Dziecinny, czyli
nowy ſpoſob, krotki, łatwy y do nauczenia
Dzieci Geografii naydoſwiadczeńſzy wraz z
przyłączoneſmi XXIV. Mapkami &c: z Francu-
ſkiego przez X. Dom: Szybińſkiego Schol: Piar:
8vo Quarto : Hitorya Bogow baieczna przez
Alfabet zebrana czyli Dykcyonarzyk Mytologi-
czny &c: przelożony z Francuſkiego napisanego
od*



od P. Chombré na Oyczyfity język prze G. Szy-
bińskiego 8vo: Quinto & Sexto: etrennes migno-
nes curieuses & utiles & les mêmes en Allemand
sous le Titre: Königl. Poln. und Großherzog.
Litth Staats, Calender: Typis imprimi in ani-
mum induxerit, Nobisq; submissè supplicaverit,
ut evitando damna, quibus eum tam ex-
terni, quam Indigence Typographi & Bibliopoleæ
afficere possent, reimpressionem præmissorum libro-
rum tam in natura, quam etiam aliam in lin-
guam translatorum, necnon illationem alibi im-
pressorum ad certum temporis spatium inhibere
dignaremur. Nos præfatæ supplicationi uti justæ
annuentes, omnibus & singulis in Regno & Do-
miniis Nostris existentibus Typographis & Bibli-
polis interdicimus, serioque inhibemus, ne libros
supra de Titulis expressos, absque speciali consensu
prædicti Nobilis Michaelis Groell, quocunq;
idiomate imprimere vel reimprimere, necnon com-
pendia inde confici curare, aut alibi impressos huc
in Regnum, Dominiæque Nostræ inferre intra spa-
tium Viginti Annorum audeant sub pœna mille au-
reorum Hungaricalium, cujus medietas summæ
editori, altera vero pars Fisco Nostræ Regio, re-
impressos verò ejusmodi Libros in quacunque, in
vel extra Regnum Typographia confiscationi irre-
vocabili omnium exemplarium, si talia in Regno
Dominiisque nostris inveniantur, subesse declara-
mus. In quorum fidem præsentem manu Nostræ
sub-





subscriptas Sigillo Regni communiri iussimus. Datum Varavia: Die XXIV. Mensis Novembris Anno Domini MDCCLXVIII. Regni verò Nostri V. Anno.


STANISLAUS AU- (L.S.) *Privilegium inhibitorium ne Typographi audeant Libros superius expressos reimprimere, vel reimpressos imprimere Nobili Michaeli Groell ad Annos viginti Datum.*


Antonius Sikorski S. R. M. & Sigilli Majoris Regni Secretarius imp.
















Biblioteka Jagiellońska



stdr0004241

