



1503

Atlas

Atlas
1860
16
0

Manuscript: fol. 89 n^o 886.
fol. 90 n^o 886.



25/534

Fellmann

Antiquarisch

SEKUNDEARTS

von allen Theilen der Erde

Inhalt.

- Nº 1. Planeten System.
- 1a. Oestliche u. Westliche Halbkugel.
- 2. Europa.
- 3. Spanien u. Portugal.
- 4. Frankreich.
- 5. Die Brittischen Inseln.
- 6. Deutschlands Fluss u. Gebirgskarte.
- 7. Nordwest Deutschland. Niederlande
und Belgien.
- 8. Nordost Deutschland.
- 9. Südwest Deutschland u. Die Schweiz.
- 10. Südost Deutschland.



Inhalt.

- Nº 11. Preussen, Polen u. Oestreichische Länder.
- 12. Dännemark mit Hamburg u. Lübeck.
- 15. Schweden u. Norwegen.
- 14. Europäisch Rufsland mit Polen, Kasan
Astrachan u. Georgien.
- 15. Italien u. Dahuazien.
- 16. Europäische Turkey u. Griechenland.
- 17. Asien.
- 18. Afrika.
- 19. Nord - Amerika.
- 20. Süd - Amerika.
- 21. Central - Amerika u. Westindien.

nach den neuesten Werken und Bestimmungen

entworfen und gezeichnet
von

C. L. Ohmann.

BERLIN, Verlag von E. KORTMANN.

Puttkammer Strasse Nº 7.

Leipzig, in der Rein'schen Buchhandlung.



Titel I. A. 2. fol. 16. A. 11.
Inventarisiert
1860
1860



AH. 1503 II

Bibl. Jagiell.
1977 K 14.19/85 (275)

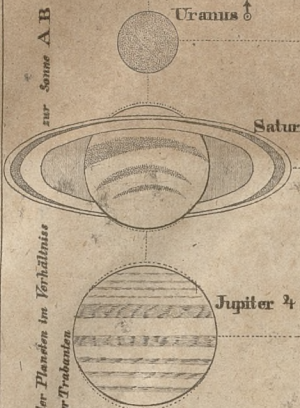
10 0 10 20 30 40 50 60 Tausend Geograph. Meilen
 Maasstab für die Gröszen d. Planeten u. für d. Trabanten Abstände

SonnenScheibe

(V bis VI 194016 Meilen)

(VI bis VII 304,542 Meil.)

in grösser Erdröhre
 in grösser Entfernung
 in Verhältnis zur Sonne A.B
 in Verhältnis der Planeten im Verhältnis zur Sonne A.B



Näher Gröszen der Planeten im Verhältnis und Abstände ihrer Trabanten

- Ceres ♄
- Pallas ♁
- Juno ♃
- Vesta ♁
- Mars ♂
- Erde ♂
- Venus ♀
- Mercur ☿

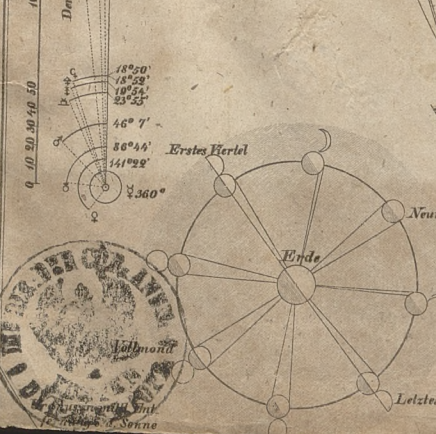
Sonne, Mond u. Planeten			
Scheinbare Grösze v. d. ♂ gezehen		Durchmesser	
grösste	kleinste	Geogr. M.	♁ u. 4.
☉ 32° 35'	31' 30"	☉ 187796	109,26
☾ 33° 41'	29' 29"	☾ 2171	11,04
♁ 47° 46'	10'	♁ 16768	9,76
♂ 49° 20'	10'	♂ 7270	4,23
♀ 21° 15'	15'	♀ 1719	1,00
♃ 19° 12'	15'	♃ 1633	0,92
♄ 19° 12'	15'	♄ 963	0,56
♅ 4° 12'	4'	♅ 384	0,34
♆ 4° 12'	4'	♆ 440	0,25
♇ 4° 12'	4'	♇ 344	0,20
♈ 4° 12'	4'	♈ 303	0,17
♉ 4° 12'	4'	♉ 58	0,03
♊ 4° 12'	4'	♊ 481	0,28

Mond 51544 Meilen od. 60 Erdröhrenmess. v. d. ♂

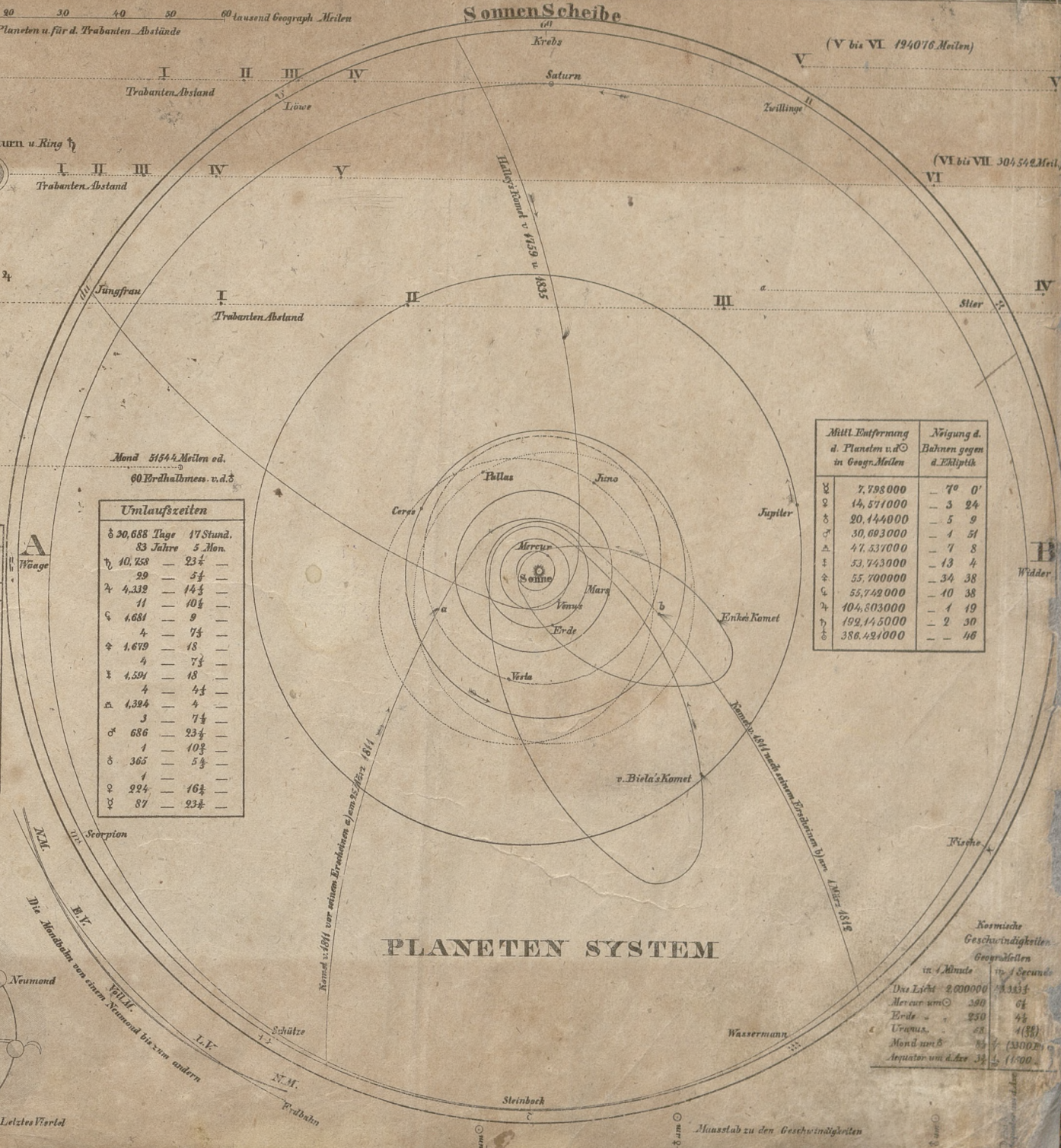
Umlaufzeiten		
♁	30,688 Tage	17 Stund.
♃	83 Jahre	5 Mon.
♁	10,758	23 1/2
♂	29	5 1/2
♀	4,332	14 1/2
♃	11	10 1/2
♄	4,681	9
♅	4	7 1/2
♆	1,679	18
♇	4	7 1/2
♈	4,594	18
♉	4	4 1/2
♊	1,394	4
♋	3	7 1/2
♌	686	23 1/2
♍	1	10 1/2
♎	365	5 1/2
♏	1	16 1/2
♐	224	23 1/2
♑	87	23 1/2

	Mittl. Entfernung d. Planeten v. d. ☉ in Geogr. Meilen	Neigung d. Bahnen gegen d. Ekliptik
☿	7,798 000	- 7° 0'
♁	14,511 000	- 3 24
♂	20,144 000	- 5 9
♃	30,693 000	- 1 51
♄	47,537 000	- 7 8
♅	53,743 000	- 13 4
♆	55,700 000	- 34 38
♇	55,742 000	- 40 38
♈	104,803 000	- 1 19
♉	192,145 000	- 2 30
♊	386,421 000	- 4 6

Millionen Meilen
 100 50 200 300 400
 Der Planeten mittl. Entfernung von d. ☉ und ihr Weg in 83 Tagen



PLANETEN SYSTEM



Kosmische Geschwindigkeit in Geograph. Meilen

	in 1 Minute	in 1 Secunde
Das Licht	2,000 000	33 1/3
Mercur von ☉	290	6 1/2
Erde	230	4 1/2
Uranus	28	4 (35)
Mond von ☉	8 1/2	3002 1/2
Aequator von d. Er.	34 1/2	16700

Maasstab zu den Geschwindigkeiten





Grösse der Erde
 Umkreis des Aequators 360 Grad
 1 Grad = 69,16 Meilen
 Durchmesser des Aequators 179 M.
 Halbmesser = 89,58 M.
 Abplattung der Pole 1/234
 Achse 1713 bis 1714 Meilen

Oberfläche der Erdkugel.
 9,280,000 □ Meilen
 Land: 2,430,000 □ Meilen
 Meer: 6,850,000 □ Meilen

Kubischer Inhalt
 2,659 Millionen Kubik Meilen

Größen der Erdtheile nebst Inseln
 Zum Theil nach mehrmaasslicher Schätzung

Europa	180,000 □ Meilen
Asien	880,000
Africa	545,000
America	665,000
Australien	160,000
<hr/>	
Zusammen	2,430,000 □ Meilen



AUSTRALIENS HAUPTTHEIL.





EUROPA

Ohmann's Schul-Atlas No 2



Portugal. Spanien. Frankreich. Italien. Schweiz. Holland u. Belgien. Britische Ins. Deutscher Staaten-Bund. Preussen d. Polen. Russland u. Loten.
Galizien, Ungarn, Siebenbürgen und Dalmazien. Dänemark. Schweden u. Norwegen. Turkey. Griechenland.

Geograph. Meilen.
10 100 1000



SPANIEN u. PORTUGAL

Ohmann's Schul-Atlas N^o 3



Spanien: I. Malakita 10722. 2. Alport. Perdu 10482. 3. Veyrenade 10340. 4. Po. du M. de l'O. 2600. 5. P. de M. de l'O. 2600. 6. P. de M. de l'O. 2600. 7. P. de M. de l'O. 2600. 8. P. de M. de l'O. 2600. 9. P. de M. de l'O. 2600. 10. P. de M. de l'O. 2600. 11. P. de M. de l'O. 2600. 12. P. de M. de l'O. 2600. 13. P. de M. de l'O. 2600. 14. P. de M. de l'O. 2600. 15. P. de M. de l'O. 2600. 16. P. de M. de l'O. 2600. 17. P. de M. de l'O. 2600. 18. P. de M. de l'O. 2600. 19. P. de M. de l'O. 2600. 20. P. de M. de l'O. 2600. 21. P. de M. de l'O. 2600. 22. P. de M. de l'O. 2600. 23. P. de M. de l'O. 2600. 24. P. de M. de l'O. 2600. 25. P. de M. de l'O. 2600. 26. P. de M. de l'O. 2600. 27. P. de M. de l'O. 2600. 28. P. de M. de l'O. 2600. 29. P. de M. de l'O. 2600. 30. P. de M. de l'O. 2600. 31. P. de M. de l'O. 2600. 32. P. de M. de l'O. 2600. 33. P. de M. de l'O. 2600. 34. P. de M. de l'O. 2600. 35. P. de M. de l'O. 2600. 36. P. de M. de l'O. 2600. 37. P. de M. de l'O. 2600. 38. P. de M. de l'O. 2600. 39. P. de M. de l'O. 2600. 40. P. de M. de l'O. 2600. 41. P. de M. de l'O. 2600. 42. P. de M. de l'O. 2600. 43. P. de M. de l'O. 2600. 44. P. de M. de l'O. 2600. 45. P. de M. de l'O. 2600. 46. P. de M. de l'O. 2600. 47. P. de M. de l'O. 2600. 48. P. de M. de l'O. 2600. 49. P. de M. de l'O. 2600. 50. P. de M. de l'O. 2600. 51. P. de M. de l'O. 2600. 52. P. de M. de l'O. 2600. 53. P. de M. de l'O. 2600. 54. P. de M. de l'O. 2600. 55. P. de M. de l'O. 2600. 56. P. de M. de l'O. 2600. 57. P. de M. de l'O. 2600. 58. P. de M. de l'O. 2600. 59. P. de M. de l'O. 2600. 60. P. de M. de l'O. 2600. 61. P. de M. de l'O. 2600. 62. P. de M. de l'O. 2600. 63. P. de M. de l'O. 2600. 64. P. de M. de l'O. 2600. 65. P. de M. de l'O. 2600. 66. P. de M. de l'O. 2600. 67. P. de M. de l'O. 2600. 68. P. de M. de l'O. 2600. 69. P. de M. de l'O. 2600. 70. P. de M. de l'O. 2600. 71. P. de M. de l'O. 2600. 72. P. de M. de l'O. 2600. 73. P. de M. de l'O. 2600. 74. P. de M. de l'O. 2600. 75. P. de M. de l'O. 2600. 76. P. de M. de l'O. 2600. 77. P. de M. de l'O. 2600. 78. P. de M. de l'O. 2600. 79. P. de M. de l'O. 2600. 80. P. de M. de l'O. 2600. 81. P. de M. de l'O. 2600. 82. P. de M. de l'O. 2600. 83. P. de M. de l'O. 2600. 84. P. de M. de l'O. 2600. 85. P. de M. de l'O. 2600. 86. P. de M. de l'O. 2600. 87. P. de M. de l'O. 2600. 88. P. de M. de l'O. 2600. 89. P. de M. de l'O. 2600. 90. P. de M. de l'O. 2600. 91. P. de M. de l'O. 2600. 92. P. de M. de l'O. 2600. 93. P. de M. de l'O. 2600. 94. P. de M. de l'O. 2600. 95. P. de M. de l'O. 2600. 96. P. de M. de l'O. 2600. 97. P. de M. de l'O. 2600. 98. P. de M. de l'O. 2600. 99. P. de M. de l'O. 2600. 100. P. de M. de l'O. 2600.



Königl. Spanien: I. Neu Castilien. II. Alt Castilien. III. Navarra. IV. Leon. V. Asturien. VI. Galicien. VII. Estremadura. VIII. Ober und Nied. Andalusien. IX. Arragonien, Cantabrien, Valencia und das königl. Mallorca. X. Murcia. XI. Baskische Provinzen. — Königl. Portugal: I. Estremadura. II. Beira. III. Entre-Minho e Duero. IV. Tras os Montes. V. Alentejo. VI. Algarve.



FRANKREICH

Ohmann's Schul-Atlas N° 4

Departements

- 1 Dep. Ain
- 2 .. Aisne
- 3 .. Allier
- 4 .. Ob. Alpen
- 5 .. Nd. Alpen
- 6 .. Ardèche
- 7 .. Arriège
- 8 .. Aube
- 9 .. Aveyron
- 10 .. Ardennen
- 11 .. Aude
- 12 .. Pas de Calais
- 13 .. Calvados
- 14 .. Canalla Manche
- 15 .. Cantal
- 16 .. Charente
- 17 .. Med. Charente
- 18 .. Cher
- 19 .. Corrèze
- 20 .. Corsica
- 21 .. Cote d'Or
- 22 .. Creuse
- 23 .. Nordogne
- 24 .. Doubs
- 25 .. Drôme
- 26 .. Eure
- 27 .. Eure et Loire
- 28 .. Finisterre
- 29 .. Gard
- 30 .. Ob. Garonne
- 31 .. Gers
- 32 .. Gironde
- 33 .. Herault
- 34 .. Hainaut
- 35 .. Ille et Vilaine
- 36 .. Indre
- 37 .. Indre et Loire
- 38 .. Isère
- 39 .. Jura
- 40 .. Loire
- 41 .. Med. Loire
- 42 .. Ob. Loire
- 43 .. Loir et Cher
- 44 .. Lot
- 45 .. Lot et Garonne
- 46 .. Lozère
- 47 .. Maas
- 48 .. Marne
- 49 .. Ob. Marne
- 50 .. Mayenne
- 51 .. Meurthe
- 52 .. Morbihan
- 53 .. Mosel
- 54 .. Nièvre
- 55 .. Nord
- 56 .. Nordküsten
- 57 .. Oise
- 58 .. Orne
- 59 .. Puy de Dome
- 60 .. Ob. Pyrenäen
- 61 .. Nd.
- 62 .. Ost.
- 63 .. Ob. Rhein
- 64 .. Nd.
- 65 .. Rhône
- 66 .. Rhône Mindungen
- 67 .. Saône et Loire
- 68 .. Ob. Saône
- 69 .. Sarthe
- 70 .. Seine
- 71 .. Nd. Seine
- 72 .. Seine et Oise
- 73 .. Seine et Marne
- 74 .. der beiden Savres
- 75 .. Somme
- 76 .. Tran
- 77 .. Tran et Garonne
- 78 .. Vaucluse
- 79 .. Var
- 80 .. Vendée
- 81 .. Vienne
- 82 .. Ob. Vienne
- 83 .. Vosges
- 84 .. Yonne



Maladetta 10722' Mont Perdu 10482' Vignemale 10340' Pic du Midi d'O. 9600' de Bigorre 8940' Carignou 8600'. M^{te} Viso 2300' trois Eillons 12000'. M^{te} Dor 6260' Puy de Dome 4500' Pierre sur haute 6100' Lozère 2450'
 M^{te} Mezen 5460' Côte d'Or 2060'. Ballon d'Alsace 4360'. M^{te} Rotonda 8200'.







DEUTSCHLANDS FLUSS U. GEBIRGS CHARTE

Ohmann's Schul-Atlas, Nr 6



Geogr. Maßstab 1:500,000
1:500,000
1:500,000

A B - Baden, B - Baden, C - Coblenz, D - Schenck, E - Eifel, F - Feld, G - Gießen, H - Hessen, I - Idar, J - Jülich, K - Koblenz, L - Lüneburg, M - Meiningen, N - Nürnberg, O - Osnabrück, P - Paderborn, Q - Quedlinburg, R - Regensburg, S - Saarlouis, T - Trier, U - Ulm, V - Völs, W - Weimar, X - Xanten, Y - Ypern, Z - Zwickau

A Haupt des Nordens Meer Guader
Kammern

I 2 Pringel
1 Pringel
2 Pringel

II 5 Pringel
1 Mathematik
2 ————
3 Oberst
4 Jakob Werners
5 Oberst

Im

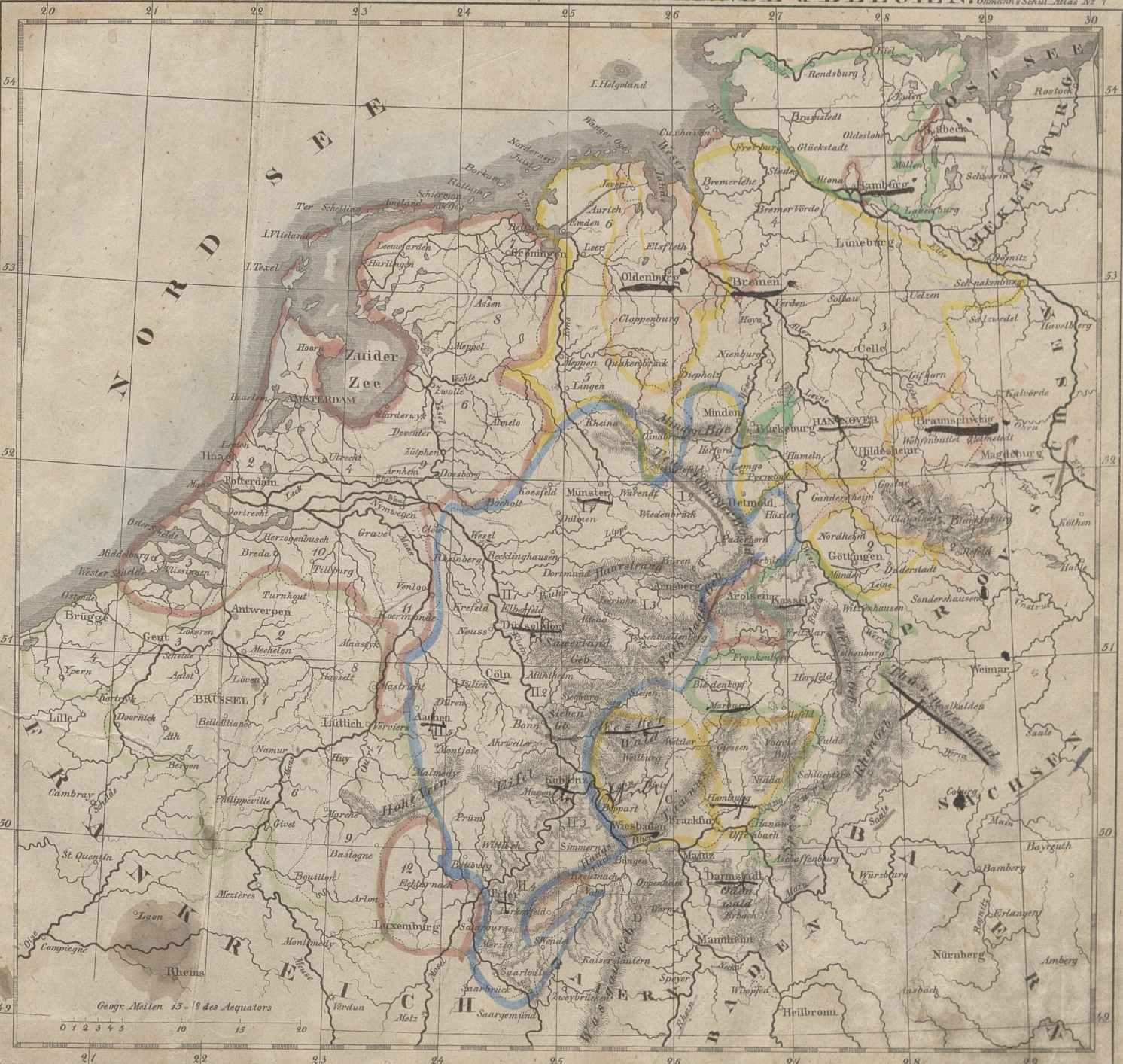


III 5 Pringel
1 Pringel
2 Pringel
3 Jakob Calber
4 ————
5 ————

IV 7 Pringel
1 Pringel
2 Pringel
3 Pringel
4 Pringel
5 Pringel
6 Pringel
7 Pringel

Nordwest DEUTSCHLAND, NIEDERLANDE u BELGIEN. Ohmann's Schul-Atlas Nr. 7

- | Köngr. d. Niederlande | Köngr. Belgien |
|-----------------------------|----------------------|
| 1 Nord-Holland | 1 Brabant |
| 2 Süd | 2 Antwerpen |
| 3 Zeeland | 3 Ost-Flandern |
| 4 Utrecht | 4 West |
| 5 Friesland | 5 Hennegau |
| 6 Overysel | 6 Namur |
| 7 Grönigen | 7 Lüttich |
| 8 Drenthe | 8 Limburg |
| 9 Geldern | 9 Belgisch-Luxemburg |
| 10 Brabant | |
| 11 Limburg | |
| 12 Luxemburg | |
| 12 gehörig z. Deutsch-Bunde | |
-
- | Köngl. Preuss. Prov. |
|---------------------------|
| I Westphalen |
| 1 Regier. Bez. Münster |
| 2 Minden |
| 3 Arnsherg |
| II Rheinprovinz |
| 1 Regier. Bez. Düsseldorf |
| 2 Cöln |
| 3 Koblenz |
| 4 Trier |
| 5 Aachen |
-
- | Köngl. Hannover |
|---------------------------------|
| 1 Landdrostei Hannover |
| 2 Hildesheim |
| 3 Lüneburg |
| 4 Stade |
| 5 Osnabrück |
| 6 Aurich |
| 7 Berghauptmannschaft Clausthal |
-
- | Kür. Hessen |
|--------------------------------------|
| Gr. Hsth. Hessen |
| Oldenburg |
| Hsth. Nassau |
| Braunschweig |
| Holstein u. Lauenburg |
| Lippesche Länder |
| Fsth. Waldeck |
| Ldgtschl. Hessen-Homburg |
| Hamburg, Lübeck, Bremen u. Frankfurt |



Maas: A. Broeken 3540; Thüringer W.B. Beer B. 3150; Tannus C. Feldberg 2600; Wasgau: D. Donners B. 2088; Eifel: 2500; Rhen: 2000; Vogels Bpe 2100; Westerwald 2000; Stoben Geb. 1600



Nordost DEUTSCHLAND.

Ohmann's Schül. Atlas Nr. 8

— Königl. Preuss.

Provinzen

- I Brandenburg
 - 1 Reg. Bez. Potsdam
 - 2 „ „ Frankfurt
- II Pommern
 - 1 Reg. Bez. Köslin
 - 2 „ „ Stettin
 - 3 „ „ Stralsund
- III Schlesien
 - 1 Reg. Bez. Liegnitz
 - 2 „ „ Breslau
 - 3 „ „ Oppeln
- IV Sachsen
 - 1 Reg. Bez. Magdeburg
 - 2 „ „ Merseburg
 - 3 „ „ Erfurt
- Königr. Sachsen
 - 1 Kreis Dresden
 - 2 „ „ Leipzig
 - 3 „ „ Bautzen
 - 4 „ „ Zwickau
- Meklenburg
 - 1 Schwerin
 - 2 Stralsitz
- Herz. Sachsen
 - 1 Weimar-Eisenach
 - 2 Coburg-Gotha
 - 3 Meiningen
 - 4 Altenburg
- Anhaltische Länd.
 - 1 Dessau
 - 2 Köthen
- Schwarzburg
 - 1 Sondershausen
 - 2 Rudolstadt
- Fürstl. Reuss
 - 1 Reuß-Greiz
 - 2 Reuß-Schleiz-Gotha

Berghöhen

- A Brackeb. 3340
- B Beer-B. 3150
- C Schneckepp. 4049
- D Schneeb. 4300
- E Heuscheune 2000
- F Zöbten B. 2318
- G Fichtel-B. 3700





Südwest DEUTSCHLAND und DIE SCHWEIZ.

Ohmann's Schul-Atlas Nr. 9



Rhän Geb. 2900'. A. Doners. B. 2088'. Böher Wald. B. Arber. B. 3800'. C. Heide. B. 4300'. D. Sessel Stein. 3700'. Schwarzwald. E. Feld. B. 4600'. Fichtel Geb. F. Ochsenkopf. 3100'. Alpen: G. Mont Blanc 14760'. H. Mont Rosa 14250'.
 I. Gr. St. Bernhard 10380'. K. Jungfrau 12870'. L. Schreckhorn 12600'. M. Finsteraarhorn 13205'. N. St. Gotthard 9762'. O. St. Bernhard 7600'. P. Ortles Sp. 13900'.
 Q. Brenner. B. 6360'. R. Hochvogel 8100'. S. Watzman. B. 9060'. T. Drei Herren Sp. 5700'. U. Gr. Glöckner 11988'.

Geograph. Meilen 15 = 1° des Aequators
 0 1 2 3 4 5 10 15 20





Südost DEUTSCHLAND.

Ohlmann's Schul-Atlas Nr. 10



Geograph. Maßstab 15-19 des Äquators
0 1 2 3 4 5 6 7 8 9 10 15 20

- König. Böhmen
- Mähren
- Österreichisch-Schlesien
- Polnisch-Österreich
- Österreich unter d. Enns
- über d.
- Steyermark
- König. Illyrien
- Gouvernement Triest
- „ „ „ Istrien

- Bergshöhe
- Ochsenkopf 3100'
- Fichtel.B. 3700'
- Arber.B. 3800'
- Haid.B. 4300'
- 3. Seeel. Stein 3700'
- Schnee koppe 4999'
- Hausmann 2000'
- Glatzer-Schnee.B. 4300'
- Waldmann 9060'
- 3. Herrns. Sp. 5700'
- Gr. Glöckner 4958'
- Schnee.B. in Österreich 6400'
- Trojan.B. 9267'
- Isabel.B. 5460'
- Schnee.B. in Illyrien 5200'



Preussen, Polen und Oestreichische Länder

Ohmann's Schul-Atlas Nr. 11



- Preussische Prov.
- I. P. Preussen
 - 1 Reg. Bez. Königsberg
 - 2 Gumbinnen
 - 3 Danzig
 - 4 Marienwerder
- II. Posen
 - 1 Reg. Bez. Posen
 - 2 Bromberg
- III. Polen
 - 1 Provinz. Masowien
 - 2 Plock
 - 3 Augustowo
 - 4 Podlachien
 - 5 Lublitz
 - 6 Sendomir
 - 7 Kalisz
 - 8 Brakau
- Galizien
- Kgr. Ungarn
 - 1 Slavonien d. Donau
 - 2 Jansetz
 - 3 Slavonien d. Theiss
 - 4 Jansetz
- Siebenbürgen
- Croatien
- Slavonien
- Militärgränze
- Fr. St. Krakau

A Lomitzer Sp. 8'00'
 B Krakan B. 7'000'
 C Brodova B. 5'300'
 Matra' Gb. 3'500'

Geograph. Breiten 48 - 50 der Äquators
 0 15 30 45 60







SCHWEDEN NORWEGEN



Schweden
1 Schweden
2 Stockholm
3 Stockholm

4 Uppsala
5 Westmanland
6 Norrland
7 Dalarna
8 Norrland
9 Södermanland
10 Gästrikland
11 Ostergötland
12 Västergötland
13 Bohuslän

14 Norrland
15 Södermanland
16 Ostergötland
17 Västergötland
18 Bohuslän
19 Norrland
20 Södermanland
21 Ostergötland
22 Västergötland
23 Bohuslän

24 Norrland
25 Södermanland
26 Ostergötland
27 Västergötland
28 Bohuslän
29 Norrland
30 Södermanland
31 Ostergötland
32 Västergötland
33 Bohuslän

34 Norrland
35 Södermanland
36 Ostergötland
37 Västergötland
38 Bohuslän
39 Norrland
40 Södermanland
41 Ostergötland
42 Västergötland
43 Bohuslän

44 Norrland
45 Södermanland
46 Ostergötland
47 Västergötland
48 Bohuslän
49 Norrland
50 Södermanland
51 Ostergötland
52 Västergötland
53 Bohuslän

54 Norrland
55 Södermanland
56 Ostergötland
57 Västergötland
58 Bohuslän
59 Norrland
60 Södermanland
61 Ostergötland
62 Västergötland
63 Bohuslän

64 Norrland
65 Södermanland
66 Ostergötland
67 Västergötland
68 Bohuslän
69 Norrland
70 Södermanland
71 Ostergötland
72 Västergötland
73 Bohuslän

74 Norrland
75 Södermanland
76 Ostergötland
77 Västergötland
78 Bohuslän
79 Norrland
80 Södermanland
81 Ostergötland
82 Västergötland
83 Bohuslän

84 Norrland
85 Södermanland
86 Ostergötland
87 Västergötland
88 Bohuslän
89 Norrland
90 Södermanland
91 Ostergötland
92 Västergötland
93 Bohuslän

94 Norrland
95 Södermanland
96 Ostergötland
97 Västergötland
98 Bohuslän
99 Norrland
100 Södermanland
101 Ostergötland
102 Västergötland
103 Bohuslän

104 Norrland
105 Södermanland
106 Ostergötland
107 Västergötland
108 Bohuslän
109 Norrland
110 Södermanland
111 Ostergötland
112 Västergötland
113 Bohuslän

114 Norrland
115 Södermanland
116 Ostergötland
117 Västergötland
118 Bohuslän
119 Norrland
120 Södermanland
121 Ostergötland
122 Västergötland
123 Bohuslän

124 Norrland
125 Södermanland
126 Ostergötland
127 Västergötland
128 Bohuslän
129 Norrland
130 Södermanland
131 Ostergötland
132 Västergötland
133 Bohuslän

134 Norrland
135 Södermanland
136 Ostergötland
137 Västergötland
138 Bohuslän
139 Norrland
140 Södermanland
141 Ostergötland
142 Västergötland
143 Bohuslän

144 Norrland
145 Södermanland
146 Ostergötland
147 Västergötland
148 Bohuslän
149 Norrland
150 Södermanland
151 Ostergötland
152 Västergötland
153 Bohuslän

Geogr. Merken 65. 1° des Äquators
0 5 10 20 30 40 50 60 70 80 90 95 östliche Breite



EUROPAISCH RUSSLAND mit Polen, Kasan, Astrachan und Georgien.

Ohrmanns. Atlas No. 14.



I Grossrussland II Kleinrussland III Ostsee-Provinzen IV Süd-Russland V West-Russland VI König. Polen VII Krim VIIA Kaspische Meer VIII Astrachan IX Georgien

Geogr. Meilen 15 - 1° des Äquators
6 15 30 45 60 75 90 105 120 135 150
Russische Werste 1000 2000 3000 4000 5000 6000 7000 8000 9000 10000

65 Grad. Ferro

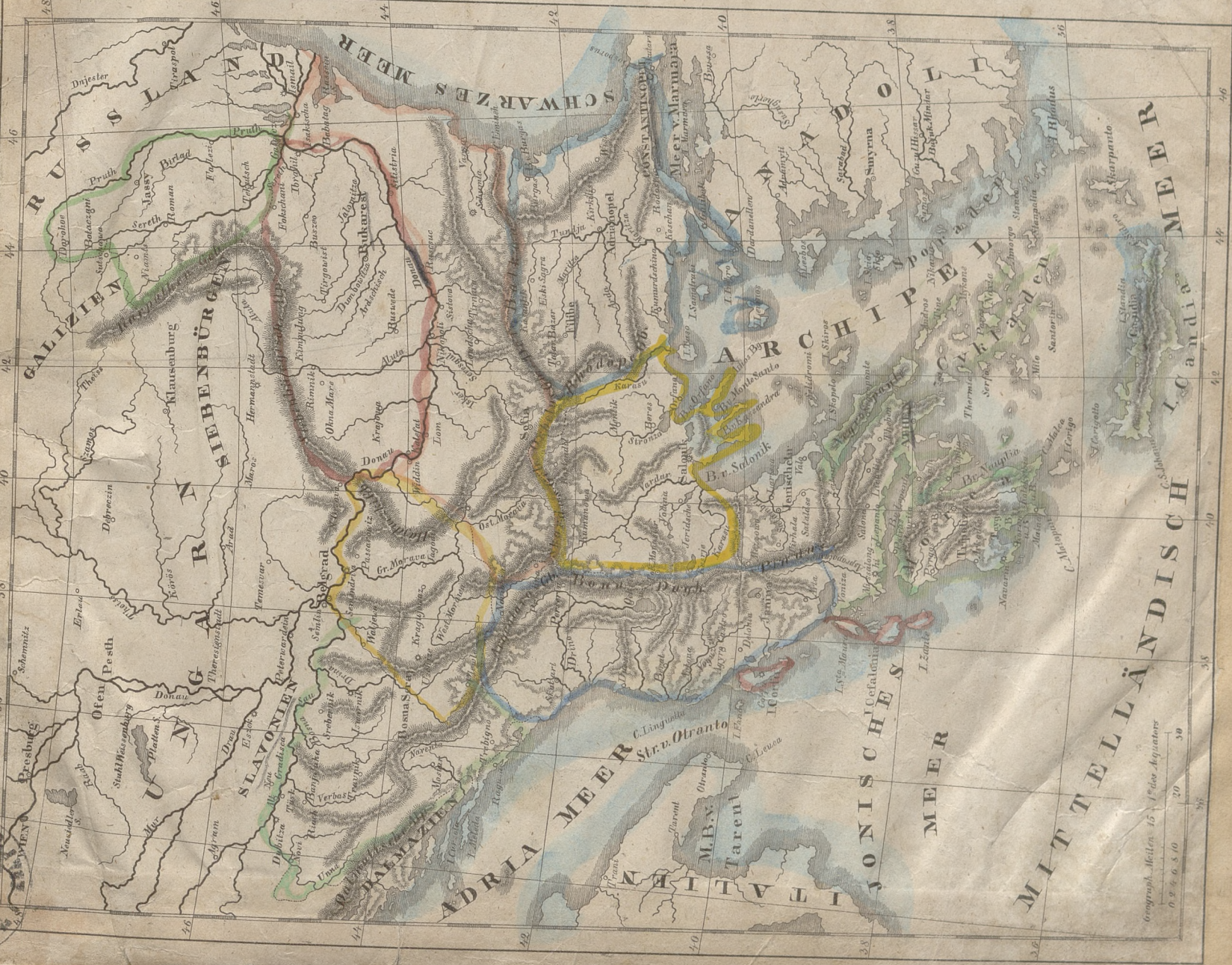




EUROPAISCHE TÜRKKEY und GRIECHENLAND

- Türkey
- Moldau
- Wallachei
- Serbien
- Bosnien
- Albanien
- Bulgarien
- Thracien
- Macedonien
- Thessalien u. Candia
- Griechenland
- Ionische Ins (unter Bruthschutze)

Berge
 Staudus Geh 9600'
 Athos Bg 6360'
 Kyllona B. 7300'
 Tegyato B. 7420'



Geograph. Meilen 15 1° des Äquators
 0 20 30



ASIEN

Ohmann's Schul-Atlas NT 17





111

3

AFRICA

Ohmann's Schul Atlas Nr 18



Atlas Geb. bis 11000' Mond Geb. bis 14000' A. B. Ka 14000(?) B. Kamerun B. 12900' C. Lami 14742' D. Callant P. 14742' E. Maria B. 15000' F. Zamb. Vulcan 10880' N. Newswold Bar. 10000'



NORD AMERICA

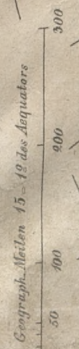
Ohmann's Schul-Atlas Nr 19



■ Britische Besitzungen
 ■ Spanische Bes.
 ■ Russische Bes.
 ■ Vereinigte Staaten.
 ■ Freistaat Mexico
 ■ Guatemala
 ■ Republik Haiti

B. Fairweather 13824. C. Browne E. 151. D. Jefferson B. 100.00. E. Big Horn 11000. F. James Pic 11238. G. Popocatepetl. Höhe. 16781.





- Venezuela
- Neu Granada
- Ecuador
- Peru
- Bolivia
- Chili
- Rio de la Plata
- Uruguay
- Paraguay
- Katiserthum Brasilien
- Guyana
- Patagonien
- Beuge
- A. Tabona 1400'
- C. Cayambe 18366'
- Quito 8552'
- D. Antisana Vale 17656'
- E. Chimborazo 20336'
- F. Puncos 16681'
- G. Sarata 23703'
- H. Corcovado 11700'



CENTRAL-AMERICA und WEST-INDIEN

Ohmann's Schul-Atlas N^o 91



Geogr. Meilen 15 = 1° d. Äquators

Central America — Republic Hayti — Span. Besitz. — Franz. Bes. — Engl. Bes. — Niederländ. Bes. — Dänische Bes. — Schwedische Bes.



ÜBERSICHTS-KARTE der vorzüglichsten Höhen der Erde.

Berlin 1860.
Verlag von F. Kortmann Buchhändler N. 27.

Höhe von 21474' welche H. Gay Lussac
1804 in Paris im Luftballon erreichte



AMERICA
n. v. Humboldt (H) Malespina (M) Pike,
Edwards, Bigelow, Culler u. a.

AFRICA
n. v. Boudin (B) Ferrer (F) Horne-
burgh (H) Bertin (B) Washington (W)
Lichtenstein (L) Clapperton (C) v. Stranz (S) u. a.

SPANIEN u. PORTUGAL
n. v. Boudin (B) Ferrer (F) Horne-
burgh (H) Bertin (B) Washington (W)
Lichtenstein (L) Clapperton (C) v. Stranz (S) u. a.

FRANKREICH
n. v. Boudin (B) Ferrer (F) Horne-
burgh (H) Bertin (B) Washington (W)
Lichtenstein (L) Clapperton (C) v. Stranz (S) u. a.

CENTRAL-ALPEN i. n. ö. m. l. **ITALIEN** i. d. **SCHWEIZ** u. d. **südl. DEUTSCHLAND**
n. v. Boudin (B) Ferrer (F) Horne-
burgh (H) Bertin (B) Washington (W) Lichtenstein (L) Clapperton (C) v. Stranz (S) u. a.

APPENNINEN
n. v. Boudin (B) Ferrer (F) Horne-
burgh (H) Bertin (B) Washington (W) Lichtenstein (L) Clapperton (C) v. Stranz (S) u. a.

DEUTSCHLAND
n. v. Boudin (B) Ferrer (F) Horne-
burgh (H) Bertin (B) Washington (W) Lichtenstein (L) Clapperton (C) v. Stranz (S) u. a.



mm

Handwritten signature



270

SS3/6/77

270,



Biblioteka Jagiellońska



1002279089

