


7332

Bibl. Jag.

IV

Miss Kammere



Ulica Kaniowska

1 Lib. beu. 1184.

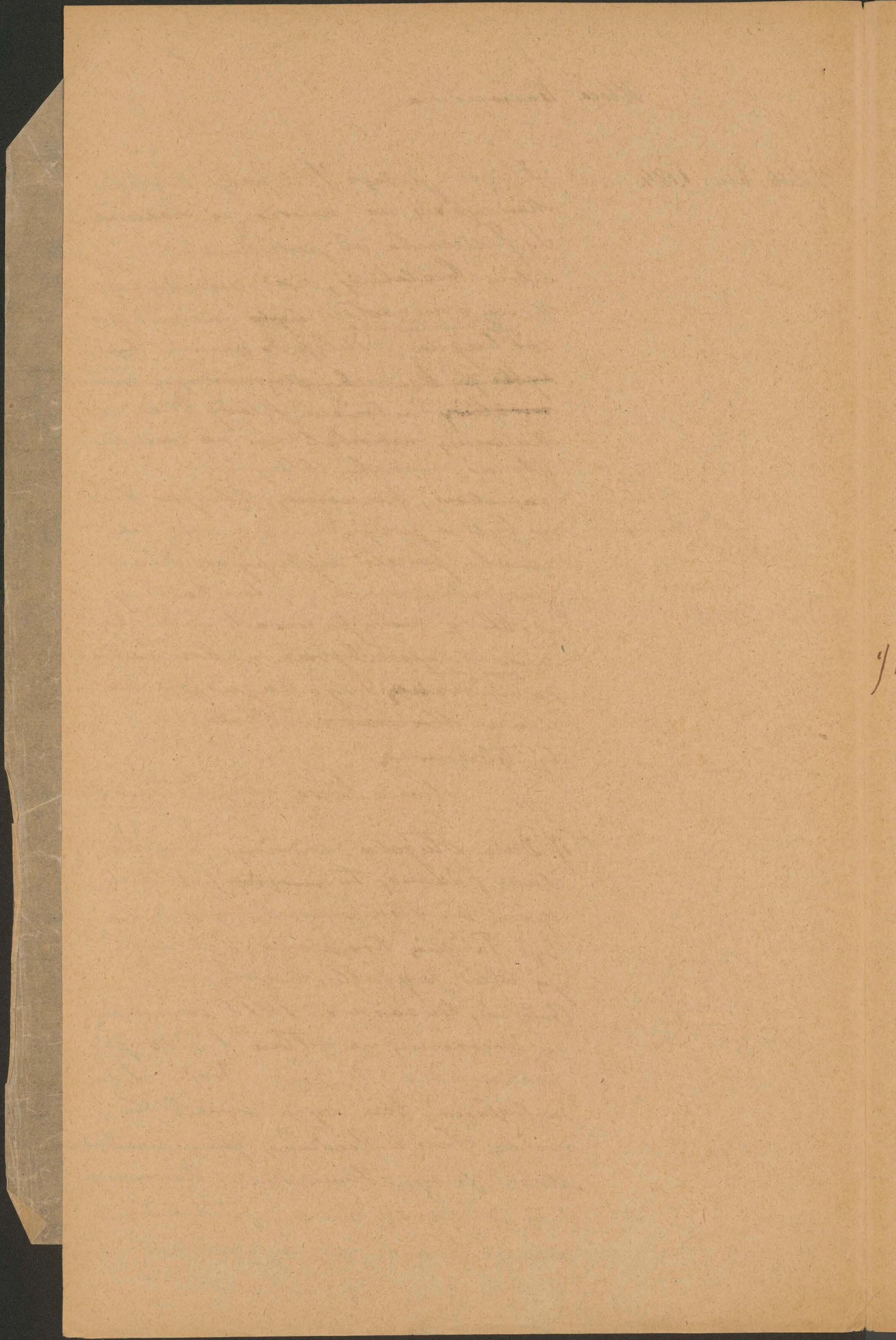
Stugora podaje, że pod kościołem
 Kaniowskim na murze za kościołem
 S. Franciszka od południa tj. na
 ulicy Baszkiej, widać między murami
 kciem a murastem była murata po
 zół bagna, a dalej do muru była
 tyłko po ścianach (dewarainym białym)
 murami utworzono Kłody Drewna,
 Kaniowski murkami zai na murku.
 Gdy zai murasto zbliżyło się ku
 murkowi, Kaniowski, którego fund,
 no było o powzięciu i wódz na
 murku paręty wykupować place
 przy drodze powiatowej, ten kaniój, że
 ci, który muru po wszech murkami,
 murkami murkami nabiorciatwa.
 Zabudowania Dąb bagnoty na
 zwano Kaniowski ich murkami
 tj. Kaniowska

Strefa lewa idąc od murku

1) Dacia Stugora, murkami, nad mur-
 dawą (idąc tu między murkami
 kciem ku strasznym pływom) -
 był Tarini, Kosielska, a darował
 jej wódz. Jaxetto Kniptynowi z
 Ostrowa, ten zai w r. 1413 murkami
 za drogowymi, na otkan S. Jaxoty
 pnerucione z brachem, wyciubem
 Jaxotyem. Ten wymiarowali ka,
 murki Jan z Rudzicy pnia murkami
 Młodziej syna Kaniowska z Kaniowska
 widać południowy murkami obudował
 murkami Jan Stugora i jego brat murkami

1) Kod. Kat. II. 151.
 Kto domu zwano
 Dimitrii stabulum.

1) Kod. Kat. II. 385.




2) Dlugi na lewo (l. or.) do kupa si, starych Dlugoz z bratem od Piotra Borei, szczego wpr. 'Wredliuszczegz herb Polukona i puebudowali a w r. 1460 darowali ka, pitule na puechowypanie altow Borei

3) (d. or.) wymirowali na gruncie kapotuluguz Jan z Pracieia Kanowick Katev. i Jan Polsha w karyuz.

4) Czwarty (l. or.) wybudował Kanowick Młodziej syn Gaworka na gruncie ka, pituluguz (w r. 1370)

4) Ksi. Nat. II. 36.

5) Piąty (l. or.) zwany Jan Ciotka, zba, dawad na gruncie kapot. Zbraguzew z ^{Stachowic} Naxgachowicz~~ka~~ h. Gryff. Kanowick kat. w Konie XIV.



6/ Siostry (d. or.) wybudowały kam.
nikł kościoła św. Alberta w Korytynie
z Turocka wyjął Podgrodzie h. Gryf
na gruncie kapitulnym

7/ Siostry (d. or.) wybudowały w polowie
XIV w. kam. w. kam. w. kościoła. Pięć na gruncie kapit.
"prope eccl. Mariæ Magdalene" w r. 1349. (Kod. Kat. I. 239.)

8/ Osny (d. or.) wybudowały dom na gruncie
ie kapit. w parafii św. Jerzego kam.
Jan z Drebenowic h. Gryfów na
parafii XV w.

9/ Drewno wybudowały kam. w. Mi.
Kataj Poraj h. Róża na gruncie kap.

10/ Drewno wybudowały Jan i
siostry h. Gryfów, potem arch. gnieźni
i kam. Jan i Szymon z Falkowa h. Do.
w. na gruncie kap. w r. 1369.

"Kod. Kat. II. 34.

[Faint, illegible handwriting]

[Faint, illegible handwriting]

[Faint, illegible handwriting]

[Faint, illegible handwriting]

[Faint, illegible handwriting]

J. K.

11) Ledenasty wybudował kam.
Nawoj z Tenynguta w potawie XIV
na gruncie kapit.

12) na gruncie Druenasty, zbudował ro.
stata pur J. Dlugosa z prezydenty kard.
Zbigniewa Olesnickiego, jako cyrkul.
kora jego testamentu (r.) na gruncie
ktory wszedys był kapitulnym i
pur kapitulny darowany został U.
niwcomybelowi na burze kamionek
a potem odkupionym, i na gruncie
ktory należał do detaryi otlara
J. Kulawo w katedrze a zamieszko.
ny został w pierw. dzierżawcy.

13) Trynasty (l. or) zbudował na
gruncie kapit. kamionik Nawoj syn
"Kod ket. II 36. Nawojina w r. 1375."

14) Orlemasty (narozim) (l. or) zbudował
rowal na gruncie kap. Zbigniew Nawoj
w k. dzierżawcy.

/


[Faint, illegible handwriting on aged paper]

Strona prawa idac od Zamku

Oprawytek i domcek me ^{umiesc} ~~nie~~ ~~nie~~ ~~sta~~,
gorz nie powiedzi.

1) Cod cath.
II str 317.

Pod r. 1404 znajdujemy wiadomość
ze Klemens z Moskowskiego Kartelan
Archiłicki zapisał na detaryz obkora
Kruselawty przenie (w kalendru) Zgrym,
ny rocznie z domu ^{zwego} Krurowawera
narodzonego "idac z miasta do zamku
po lewej stronie blisko mostu pod
ktorym płynie Rudawa". Poczewar
Rudawa skrzata za Kosuńcem 1, 7,
drogo pnieo zapisał, by nie moia
odnosi do ulicy grodzkiej strony lewej
bo nie byloty to blisko mostu, jak
sawy odnosi nalezy do narodnej
Kamouřeray na ulicy Kamouřeray, nie
pniei domu Dlugosza, bo tu prawa
idac most na Rudawie do Drezizamu
Kowej.




Inei, kupit i przebudował w r. 1443
 Karol Elżbieta Olesnicka od brata
 Szafrana z Przebory Skatę za 200
 grzywien i darował kapitulę Krak.

Czwarty wybudował na wyżu gruncie
 a darował kapitulę bisk. Krak.
 Florian z Mokraka h. Kozłowego
 (s -) a kupił ten dom po orszu
 jui mowawany od Jadwigi wdowy po Ło 3
 wicy Karłowicza wojnickim r. 1379
 (Kod. Kat. II. 74.)

Pięty (h. or) wybudował „wiel.
 kmi sumptem Paweł syn Włodkiewicz
 h. Dąbca kanonik kat. na gruncie Kap.

Szósty zbudował na gruncie
 kapitulnym kanonik Adam z Bas
 kowa h. Lupinorum Falciatorum


Siedmi zbudował na gruncie
 Kap. Wzgorze kanonik kat. Tomasz
 de Dyako de domo Bogumia



Grunt pod powyższe
powyższe trzy domy ~~budowa~~ nabyta
kapłute za peníze ~~prawnego~~
i w karykaturach Katedrałowych
popuduskami gruntu byli: Ra-
fami, Jan Scatere Jan z Teryma
i Gnaw

Dom ośm. kato Kollegium prawnego
darow. kapłute i r. 1460 Hynwa
z Rogowa kartelan Landom.

Dom dwuizty naroziny F. Hynwany
podobnie jak ośm. 1460 darowany
prz. Hynwa z Rogowa.



cod. dipl.
Crae.
CCCCVIII
str. 535.

W r. 1424 Janowato hnoława Łapia studec
sweum Wojciechowi Michalce u nagrodę za
wreng sturke „ grunt i dom z ogrodem, w dlu „
gosi ad kładki ^{teje} na brzece ~~Redawice~~ ar do kładki
Rudawy i
na kładki wistanej Łarii (tak się zwad
dom potem Długowa, naroring kamunicrety ulicy)
u serohoria od wata wyisrezo bregu, po kło „
nym chodzie z rauhka do teje Łarii; ar do
wata wisrezo sspedniej suchawski „ zdaje
si, ze moysce to ofpawonda polozencie gromnej
alei plant pod rannym rauhrem, lub słonowi
na otrawora obok tej alei stojacemu.

Handwritten text, likely bleed-through from the reverse side of the page. The text is extremely faint and illegible due to fading and the texture of the paper. It appears to be a letter or a document, possibly containing names and dates, but the specific words cannot be discerned.

1369

Jan Dr. sekretar Dvorkan i Jakob Lircik
 kanonik kat. (olim) wyprzedzowali dom
 mieszczan w Kł. na gruncie kapitulnym
 pod zamkiem - kapituła niedawna
 go potem kanonikiem

K. Kat. II 34.

hips ab
wsh 190.

5/20 skypster 14/2 1893 - 570.4e
w 3 letach w rucach potr.

w 14/3 1893 rpu na woje

6/20 skypster 23/6 1893 - 200

w 3 letach i rucach w 23/6 1894

rpu

7/20 skypster 28/7 1896 - 400f


w 3 letach w 28/7 1897

1370

11

Mohelaj syn Geworka Ka,
nowik wybudował dom sw. now.
z kw. na granicę Kapohile
synu pod rambrem
1375 Ho Maciej syn Laurenta
kanonik. Kat.

Okat. II 36




13 74

12

bishops k. Florian nabyl St
Kosci. kat. dom po wsi nu.
revany in contracte seu
platea curdo ad castrum
in civitate Crac. od Jarowys
intory po Jarowys Karlelucie
wey nockim

K. kat II 74




1413

13

Крытыя з Ортоае Нову
Старина (Дуеова)
рамуеат з Капотулэ
за пуне дрэвзены


Кат. II 385






Tommy Kavouris

posredstvom klavirne i skladbece






Lib. V. 190.

17

Na tylnu kapsle (aediculi) S. Viatra
dostala kapsle a Swietana herbu S. V.
Menda: jery brata, Dou z placem, Mory malgi
je a Jakale: Tarnora.

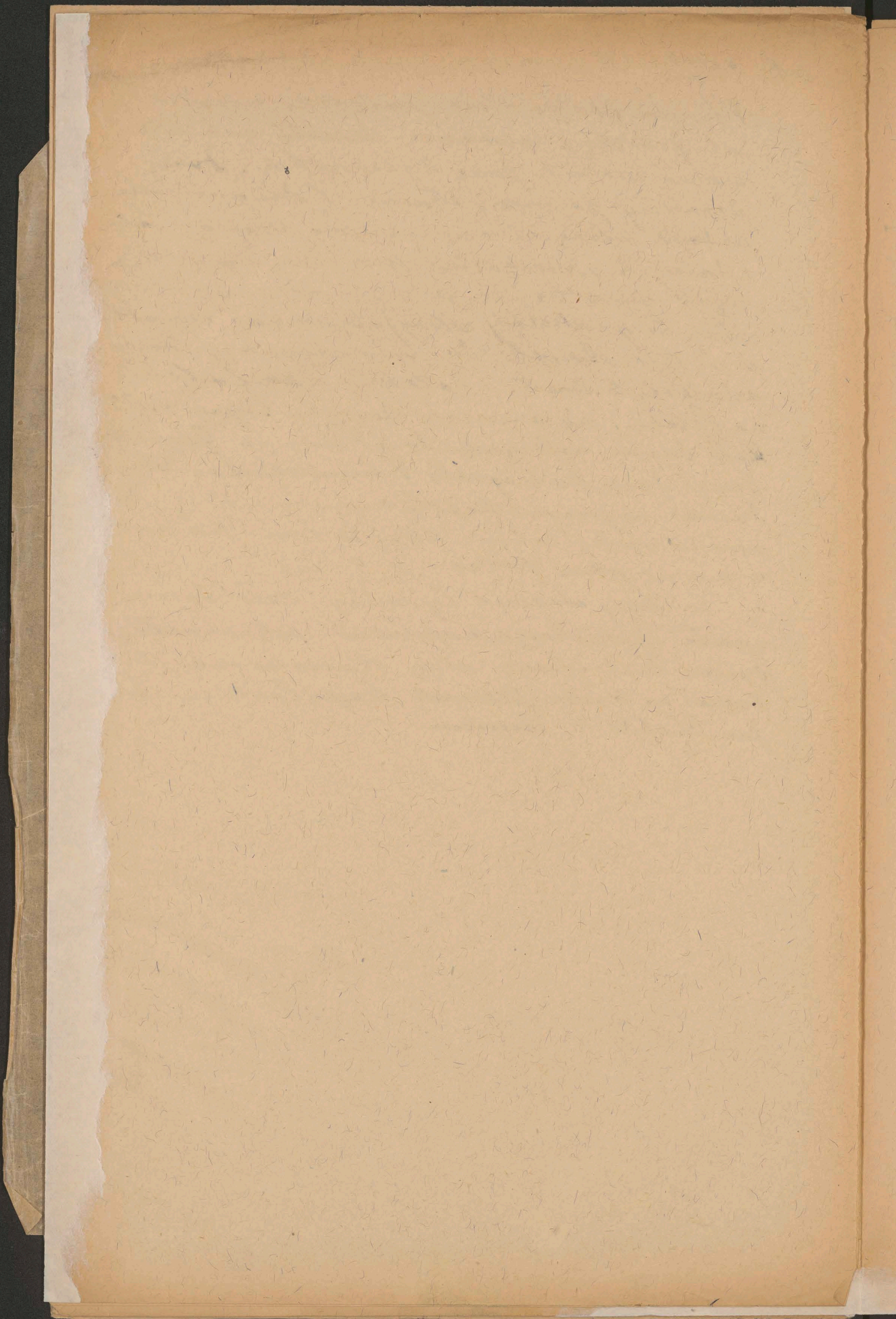


Lib. best. 191.


18

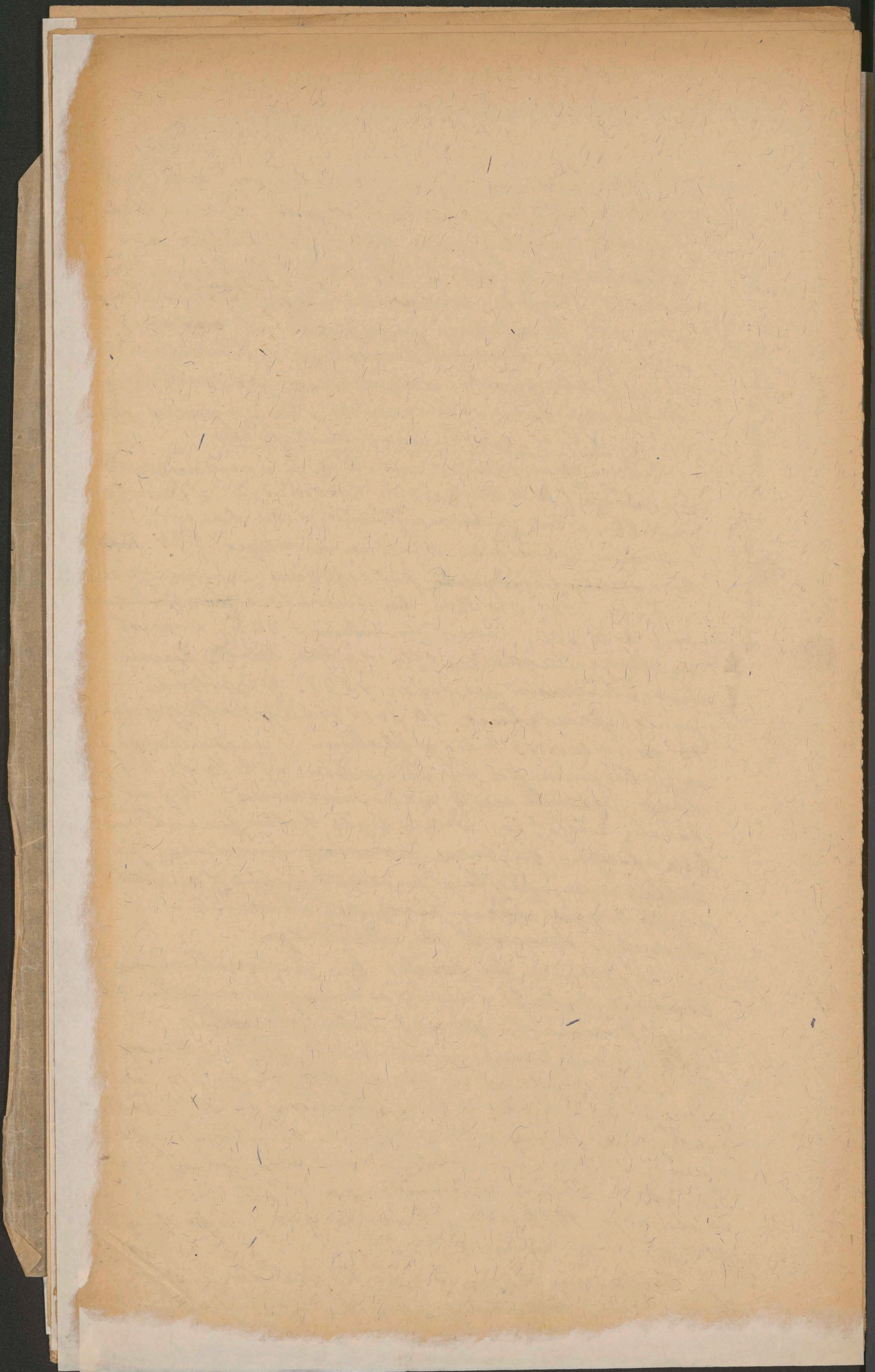
Pównież kłótkę ulicą procelską między
ul. Grodzką a murami miasta zabudowa
wzrostła została przez kanoników. Dom
prezwy po prawej stronie (Stągiew nie
podaje którą stronę narysował, ale
z daty i neregulacji przez niego poda-
nych wynika, że prowa stronę lewą
iżal od grodzkiej ulicy) zabudował około
r. 1371. Soudr de Thannynna, francuz,
scholastyk Krak. i kolektor apertalski
na Patah, na granicy kapitulnym r. 1357
koto domu naligcego do oflawa in Jarwaroz
Drugie domu koto ograda Franciskachos zbu-
dował na granicy kapitulnym r. 1339 Jan
nastaw architektou, ktory to domu papart
w ruiny przez pożar

Po lewej stronie tej ulicy, koto domu
opata Tyndelnego, napreciu cetermatego
domu lewej strony ulicy Ransoverej, zbu-
dował na kille placu kapitulnego kanonik
Jan Chelbe k. Pomian



Od strony ulicy Grodzkiej zaś dwule-
 ta kapitał w 4 r. 1477 kaucyjnie
 było brany grodzkiej po prawej stronie
 idąc ku Flakunierowi nad Rudawą, (po-
 tai potum prymasowli) od Jaksłow, J.
 Bieleckiego - 24 dom z placem i mieszkan-
 niem w karcie w Słoneczko (potem
 cześć) kupił burmistrz Wawrzyn Jankowski
 wice D. w roku 1477 Jankowski
 wronowicki i darował kapitał.





W kalendarie XII - XIII. wieki posiadłości

Cyberki Jędrzejowscy, Doorysowa

Bezdziatki Tynarscy, Kocioski w obrotach i jehis
gromad abach

~~Siedzieli Kocioski de Andrzej 2 gromadach~~

abach Broni i Łowoszy

Kocioski de Marcin?

Stronowscy Kocioski de Jędrzej

Nowiny " de Filipa na Klepansu

orysz Ryliński wieś Kłuski Cydrum w Marci

dalej ualento do Kłuski Tynarskich

Patronat P. Marci był sporny między parafiami,
cym a bralupem w XIV w

" K. in Łowoszu (wzmianka 1310) parafie

" K. de Anny parafie (1366 wzmianka)

" W W doorysach ?

3

W. Lawrence XII - XIII. 1811. 1812. 1813.

General Report of the
Baptist Missionary Society
for the year 1811.

Resolved, That the
Board of Trustees
be authorized to

to purchase of the
of the year 1811
of the year 1811
of the year 1811

Resolved, That the
Board of Trustees
be authorized to

to purchase of the
of the year 1811
of the year 1811

Resolved, That the
Board of Trustees
be authorized to

Wzrost Poselska

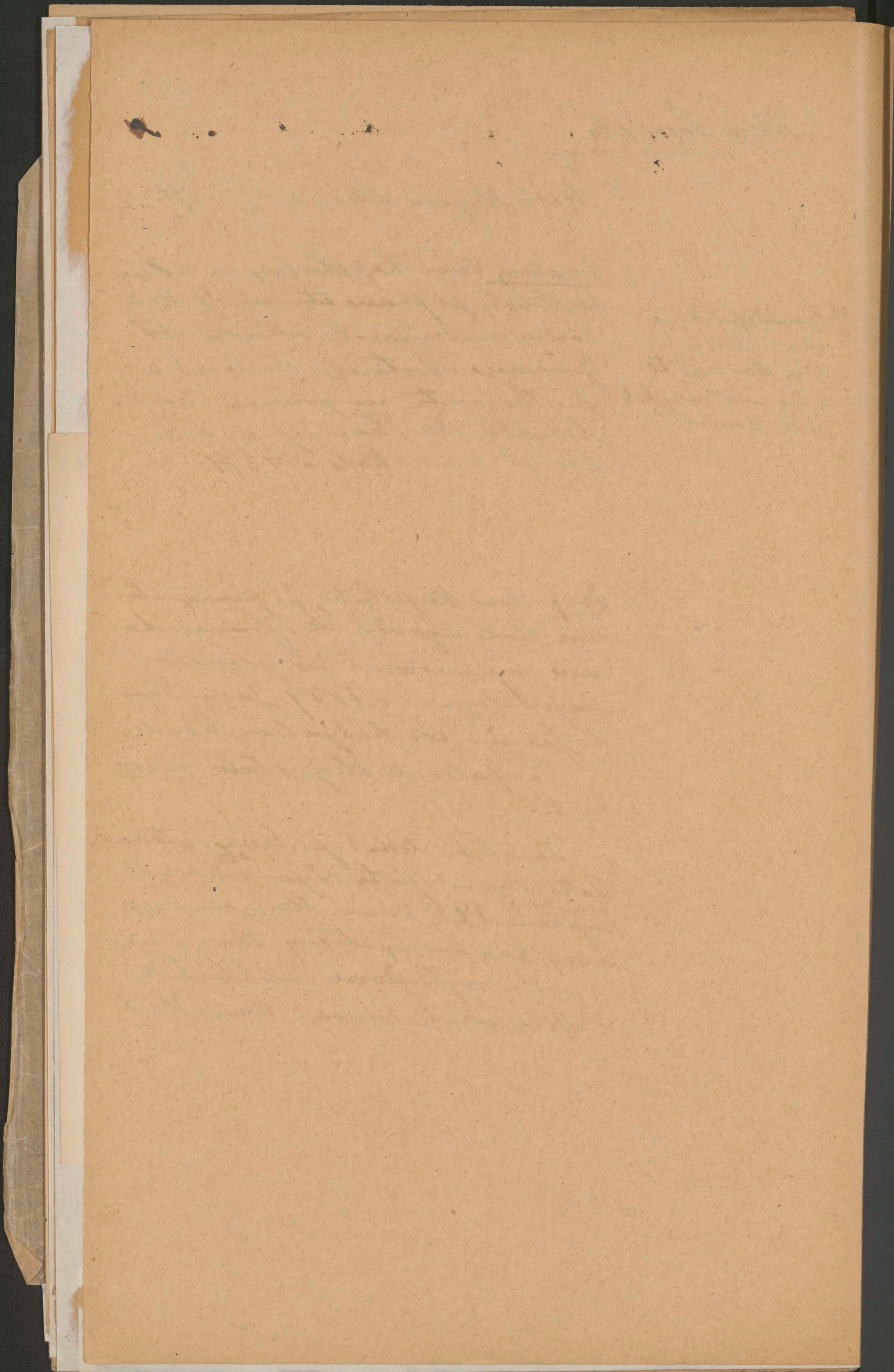
wedle Sługowa Lib. beu. I 191.

1) Przewidywanie
wzrostu ulicy grodz.
gdzie znajdował się
ulicy mur miejski
vide dom N. 2.

Przewidywanie domu kapitulnego na ulicy
Poselskiej po prawej stronie 1) Kato
domu należący do ołtarza Sł.
Głowarego i Protarego, zbudował od
fundamentu na gruncie Kap.
Arnold de Thauryna, seko,
Lasky Krak. Kato r. 1371.

Drugi dom kapitulny po prawej stronie
między Kato a grodem h. Janowska,
nowo wybudował na gruncie
kapitulnym r. 1339 Jarosław
h. Janina oschodrychowa Krak.
Do spalenia Sług stała przed,
z tego domu

Dom teni leżał po lewej stronie
Kato domu opata Tywuchow
jedną stronę 1425 domu Kanoników
ulicy Kanonów strony lewej (wzrost
od zamku) wybudował Jan Chełda
z Niewiesz h. Pomran Kan. Kat.



1385

23



Tombos e Tebocina excedat
 Kepohule ko plac ewos w Kr.
 in platea legati ex oppo-
 sito domus lapideae Jara
 goalona Kaulowa Kater.

Kat II 104

1393

Marey Kam. Kat, domum
 in platea officialis circa do-
 mum Gathoris etiam
 fundamentales
 renouavit Tacussio
 famulo suo

Kad Kat II 175



1399

24

Jakob z Varuowa, dom svoj in platea
quondam Sweslai officialis ultra cell
S. Petri ex opposito domus ipsius officialis
inter domum Thynnei de Nassauhowire
Archidiaconi Coae et domum Jetheonis
seruoi Thynnewoi quondam

Khet 24. II

3. 68

= 42

Forney

60
11. 7

25


Domus capit. in portico aediculae S.
Petri - huius domus quasdam areas
Sveerlaus cancel. Dobryneus et
Matthias heredes de Libyarrhorpore
de domo et genere Trokomylya a Jacobo
Petri de Tharnova comparuerunt
et in sortem ecel. Crac. collatas
domum labriceam nuuauerunt.

Lib. hen. T. 191.

[Faint, illegible handwriting on aged paper]

1711

Ulica Bolesława od strony Kościółka
Józefa. (?)



27

5 WORME.

5-11-18
2

Неблизко от село... 1802 г. в село... 1803 г. в село...

Заб. Кривк

1802 г. в село... 1803 г. в село... 1804 г. в село...

1805 г. в село... 1806 г. в село... 1807 г. в село...

jednak ze sztuki te grano dopiero w r. 1808.
Po Wotnem kierował teatrem pod Kluszewskim Franciszek
Horschelt, baletmistra. Między rokiem 1802 a 1804 grano
po polsku opery: "Sultan Wampum" i "Nie każdy spi co
chrapi" - która to ostatnią sztukę rozpoczęto w r. 1805
dozwolony sezon polskich przedstawień raz w tygodniu.
W obec tak rzadkich przedstawień nie mógł się teatr pol-
ski rozwinąć, zaledwie wegetował. Reżyserem polskich przed-
stawień był Niedzielski. Zresztą i protegowany niemiecki
teatr nie stał o wiele lepiej. Sezon obowiązkowy teatral-
ny trwać miał ~~do~~ tylko przez miesiące zimowe, latem teatr
zamierał.
W zezwoleniach policyjnych na wystawienie sztuk podawa-
nym bywa tylko tytuł, bez autora, tak, że nie wiadomo dokła-
dnie o jaką rzecz chodzi. Z zezwolenia na przedstawienie
"Karola Moora" domyśli się każdy "Zbójców" Szillera.
Opera, gdyby ją kto ocenił wedle dzisiejszych wymagań, by-
ła bardzo słaba, ale wówczas zadawała zupełnie publicz-
ność, a Niemiec Schultes, profesor Uniwersytetu krakowskiego
koło r. 1806 pisze o niej w swym pamiętniku, jak i o teatrze
ówczesnym krakowskim prawie z zachwytem:
"Istnieje tu też jedyny teatr, w którym grają po niemiec-
ku i po polsku. Obu językami aktorowie źle władają i nie
dostatecznie je rozumieją. Należy wszakże zrobić wyjątek
dla opery, która jest doskonała. Co się tyczy dekoracji, to
są one podziwu godne i nader efektowne. I tak, gdy scena
przedstawia wojną okolicę w porze zimowej, wówczas otwie-
ra się tylna szesść widowni i widz ogląda spadające praw-
dziwie prąty śniegu. Złudzenie jest zatem zupełne. Opera kra-
kowska ciesz się zatem zastużonym rozgłosem."
Skromniejsze wówczas były wymagania! Gdy Kluszewski chciał
koło r. 1802 z okazji występów gościnnych basisty Szczurów-
skiego wystawić po polsku operę - przez operę rozumiano
tłukę sztuki z wplatanymi śpiewami - "Nie każdy spi co
chrapi", w której występują: wieśniak z żoną, kochanek jej,
i żołnierz na kwatery, musiał nauczyć się tańca Czecha
Hefflera nauczyć party, którą spiewał śmiesznie łamana

Ż A B I K R U K .

Ujście Rudawy pod zamkiem, dotąd istniejące, a wkrótce ma-
ce być zasklepieniem, jest wprawdzie od najdawniejszych
czasów tutaj wspomniane, niewątpliwie jednak było ono
dawniej nieco bardziej do zamku zbliżone: w roczniku ka-
pitulnym czytamy pod r. 1246. „że książę Konrad Mazowie-
cki, Kazimierz, syn jego i Mieszko, książę Opolski wybudo-
wali zamek (oczywiście drewniany) w Krakowie, gdzie Ru-
dawa wpada do Wisły, lecz zaraz potem oddali go księciu
Bolesławowi”. Takie zameczki w średniowiecznej prakty-
ce wojennej służyły do blokowania zamku obleganego, do czy-
hania, czyby przy nieopatrności obleganych nie udało się
nagle zająć ich fortecy; zameczek więc Konrada, przeciw
Wawelowi wymierzony, musiał bardzo blisko tegoż się znaj-
dować, a że był nad ujściem Rudawy, więc widocznie pły-
nęła ona wówczas bardziej na wschód, zgodnie z pędem wo-
dy, bo zapewne nie było nagłego skrętu na Błoniach, któ-
ry dziś istnieje koło Gmachu Sokoła, utrwalonego tam for-
tyfikacyami wojskowymi z r. 1866. Grunt na zachód od Ru-
dawy ku klasztorowi Zwierzynieckiemu należał do króla
jako ogród, również Zwierzyniec zwany - za nim ciągnął się
grunt będący do r. 1372. własnością klasztoru Zwierzynie-
ckiego.

W przywileju Bolesławowskim z r. 1257. nakreślono
terytoryum miasta ogólnikowo od Prądnika po Wisłę, ale o-
znacza to tylko terytoryum jurysdykcji miejskiej, nie zno-
si zaś własności prywatnej poszczególnych gruntów, jakie
w tem terytoryum posiadali dawniejsi mieszkańcy, szla-
chta, biskup i klasztory, Przestrzeń od klasztoru Fran-
ciszkanów po Zamek, była aż do XIV. wieku bagnem, które
kanonicy katedralni wykupiwszy suchsze parcele od stro-
ny drogi koło kościoła św. Andrzeja, zasypali wedle świa-
dectwa Długosza piaskiem¹⁾ i utworzyli na niem ulicę
kanoniczą z drugim szeregiem domów od zachodu, za któ-

1) Stwierdzono to przy kopaniu w celu założenia rur wodociąg.

remi parkany, a potem mury oddzielały ogródki kanonicznych domów od reszty niezasypanego bagna¹⁾, zajmującego przestrzeń aż po wyżej wspomniane koryto Rudawy.

Część tego bagnistego gruntu zajęło miasto w XIV.w. pociągając za ogrodami kanoniczymi tj. od zachodu, mury miejskie od bramy Wiślniej, pałacu biskupiego i klasztoru Franciszkanów ku Zamkowi, pod którym powstała bramka poboczna do miasta od przewozu na Wiśle. Przed tym murem wzdłuż niego poprowadzono dla zabezpieczenia miasta rów którym płynęła woda wpuszczona z odnogi Rudawy drugiej z pod Młyna górnego na Piasku- między nim a głównym ujściem Rudawy pozostał dalej jeszcze dalszy pas tego bagnistego gruntu, który nie nęcił nikogo do budowy i dlatego pozostał aż do XV.w. własnością właściciela pierwotnego, tego, który w pierwotnej Polsce ziemią dysponował tj. panującego. Że tak było, dowodził dokument z r.1422.:²⁾

„.....my Władysław Król.....wiadomo czynimy.....prze-
strzeń miejsca pospolicie Żabi kruk zwane, między nową
Naszą sadzawką i biegiem rzeki Rudawy a murem miasta....
między domami kanoników i ogrodem Naszym, zwanym w pospo-
litej mowie Zwierzyniec, położone z wszelkimi pożytkami
wodami, ich odpływami, jak niemniej przynależnościami....
dajemy darowizną wieczystą....Oprócz tego rajcy i oby-
watele rzeczzonego miasta krakowskiego na miejscu rzeczo-
nem kopać i sypać wały, jedną lub więcej sadzawek zrobić
i urządzić zupełną wolność będą mieli....”

Wtedy to dla bezpieczeństwa miasta powstał jeszcze przed rowem wał, oprócz nim sadzawki rybne, rysowane na wszystkich dawnych widokach Krakowa, które przetrwały do XVII.w., poczem znowu stały się bagnami, straciwszy prze-
pływ skasowanej w rowie wody,

Miasto pożytkowało grunta swoje najczęściej w ten spo-

1) Stwierdzono przy braniu fundamentów pod Seminarium du-
chowne i pod domy na Podzamczu.

2) Cod. dipl. Crac. CXVIII.

... w tym celu ...

... w tym celu ...

... w tym celu ...

... w tym celu ...

... w tym celu ...

... w tym celu ...

... w tym celu ...

... w tym celu ...

... w tym celu ...

... w tym celu ...

... w tym celu ...

... w tym celu ...

sób, że je sprzedawało za czynsz wieczystie płacić się mający, czyli puszczało w wieczystą dzierżawę, na mocy której dzierżawca mógł dalej pozbywać swe prawa z obowiązkiem opłacania zawsze przez następcówbczynszu ziemnego miastu (własność podzielona). W ten sposób też postąpiło i z Żabikrukiem, pobierając zeń pięć grzywien rocznie.

W r. 1468. część od strony Zwierzyńca jest w posiadaniu Mikołaja Kreydlara¹⁾, gdzie wykopał nową sadzawkę, część od strony zamku i kościoła św. Jdziego posiada w r. 1450. Augustyn proboszcz z Radułtowa i w tymże roku²⁾ sprzedaje Jakóbowi Strzemieniewiczowi, a ten w r. 1470. sprzedaje go poprzednio wymienionemu Mikołajowi Kreydlarowi³⁾, od którego nabył Żabikruk Kasper Ber, który w r. 1504.⁴⁾ otrzymał od króla Aleksandra prawo odpuszczania wody do królewskich sadzawek od zachodu ze swej sadzawki położonej „murach miasta naprzeciw domów kanoniczych.”

W r. 1506.⁵⁾ rajcy miejscy oświadczają, że wypuścili Kasprowi Berowi „swój plac przed Wiślną bramą za łążnią Wiślną przy drodze położony aż po Rudawę i dalej aż po królewskie sadzawki, a stąd dalej aż do domu p. podkanclerzego Drzewickiego oraz grunt zwany Żabikruk także w kącie pod domami kanoniczymi aż do bramy poselskiej któryto plac miał śp. Niclas Kreydler”, za co ma płacić rajcom 5 grzywien rocznie, nie zabudowywać placu, ma prawo spławu z fosy miejskiej do swych sadzawek, ale wody nie podnosić ponad uznanie rajców, aby mury miejskie w 4 łokciach wolne były.

Od Bera kupił Żabikruk Karol Koczer (r. 1533.)⁶⁾

- 1) Cod. dipl. Cr. str. 612.
- 2) „ „ „ „ 569.
- 3) „ „ „ „ 615.
- 4) „ „ „ „ 644.
- 5) „ „ „ „ 646.
- 6) Prawa, przyw. stat. krak. I. 919.

Od Koczerów przeszedł Żabikruk częścią na kapitułę, częścią na altarystów Kościoła P. Maryi i księży kościoła św. Jana a kapituła nabywszy części tych altarystów i księży, odstąpiła znowu cały Żabikruk miastu w r. 1603.¹⁾ następującym aktem, wyjaśniającym stan tego gruntu w owym czasie:

W r. 1603. zeznaje biskup Maciejowski z kapitułą²⁾ akt, że grunt Żabikruk leżący za bramą Wiślną od drogi do tejże wiodącej po koryto rzeki Rudawy, płynącej koło stajen najprzód biskupich, potem królewskich, między murem miasta z jednej strony a korytem Rudawy z drugiej, nabyty przed kilku laty częścią od dziedziców właścicieli wedle aktów ławniczych Kazimierskich, częścią od altarystów kościoła P. Maryi i księży kościoła św. Jana, którym przysadzonym został ten grunt za sumę pieniężną w r. 1596.-i zawiera z rajcami miasta, do których należała jurysdykcya nad tym gruntem i czynsz ziemny 5 grzywien rocznie, zapisany miastu w r. 1506. przez Kaspra Bera, taką ugodę, że odstępuje miastu część tego gruntu od drogi Wiślnej po kanał płynący z ulicy między pałacem biskupim a klasztorem Franciszkanów do koryta Rudawy, oraz wolny przechód na 6 łokci szerokości dokoła muru miejskiego przez ten grunt Żabikruk na tej szerokości nie mający być sianym ni zasadzanym, z warunkiem nie zabudowywania przez miasto placu tego przed biskupim pałacem w sposób niekorzystny lub niewygodny pałacowi biskupiemu i niskimi budynkami tylko i z warunkiem zostawienia pasu miasto paru 6 łokci wolnego do przechodu pod biskupim pałacem-a za czynsz. ziemny 5 grzywien z Żabikruku odstąpił biskup miastu takiż czynsz z domu na ulicy Wiślnej przy pałacu biskupim położonego pobierany-miasto zaś zrzekło się wszelkiej jurysdykcji i praw do reszty gruntu (ku Zamkowi).

Okół.

W aktach miejskich pojawiają się po r.1321 transakcje o grunta i domostwa w części miasta „naprzeciw kościoła Św: Andrzeja” z dodatkiem niekiedy nazwy Okół dla tej części miasta; Gdy zaś istniał odpis przywileju, z 10 czerwca 1335, w których Kazimierz Wielki dla dobra obu miast „starego i nowego Krakowa” wydaje pewne postanowienia dla nowego Krakowa, przeto żydawca Kodeksu dypl.Krak. F. Piekosiński był zdania, że przywilej ten odnosił się do nowego miasta w Okole i że po nieudaniu się tam stworzenia miasta „król na naleganie mieszczan krakowskich przeniósł tę osadę pod kościół św. Floryana” i zorganizował ją w miasto przywilejem z r.1358. Przepuszczenie takie przenoszenia miasta, jakby ruchomej rzeczy z miejsca na miejsce samo w sobie nieprawdopodobne.

Jeżeli się uważnie przeczyta ów rzekomy przywilej Okolski z 10 czerwca 1335, to się zauważy, że jest on jakimś dokumentem uzupełniającym, objaśniającym rzecz już istniejącą, brak mu cechy konstytucyjnej, organizującej, nadawczej; porównując zaś ten przywilej z dwoma bezpośrednio co do dat go poprzedzającymi, zauważymy że, d.27 lutego 1355 lokował król miasto Kazimierz pod Krakowem, że tegoż dnia król przyrzekł obywatelom Kazimierskim rozstrzygnąć kwestyę nadania im prawa składu soli, ołowiu lub miedzi skoro powróci z Wielkopolski i naradzi się ze swymi baronami, że w dokumencie 10 czerwca tegoż roku król „mając na oku dobro starego i nowego Krakowa” nie zezwala nowemu Krakowowi utrzymywać składu soli, ołowiu lub miedzi, bo to prawo nabył już stary Kraków - z czego się okazuje, że przywilej z 10 czerwca 1335 jest uzupełnieniem przywileju lokacyjnego nowego Krakowa nazwanego

Koszta:

- 1) Utożenie podania *Kor. hal.*
- 2) Nadwyżka za kumulacyję "
- 3) Odpis " *bratny podania i napis*
- 4) Stemple "
- 5) Ekspedycyję "
- 6) Porto polecone do sądu "
- 7) " ze sądu "
- 8) Doreczenie "
- 9) " " " " " " " " " " " "
- 10) " " " " " " " " " " " "

Kazimierzem, a nie żadnego miasta Okołu.

Z ogromnego obszaru, jaki Bolesław Wstydlivy nadał miastu w r. 1257 - oznaczyli pierwsi wójtowie przede wszystkim granice właściwego miasta, tj. części obronnej. Pierwszą trwałą ich budową był niewątpliwie Gródek wójtowski za ulicą Mikołajską, dawniej Rzeźniczą zwaną, miasto obok niego otoczono na razie fosą i palisadą, było ono bardzo małe, ~~XX~~ jak przeważna część średniowiecznych miast, dla uniknięcia wielkich wydatków na obwarowanie.

Od południa kończył się Kraków na ulicy później poselską nazwanej, kościół św. Andrzeja stał za miastem. Pomyślny rozwój miasta wymagał nie ~~długo~~ rozszerzenia jego obszaru; stało się to na początku XIV w., a Bielski zapisał tradycją, że Wacław Czeski w czasie swego krótkiego panowania nad Krakowem przedłużył obwarowanie na południe ku zamkowi. ~~W~~ Tradycji tej nie sprzeciwiają się fakta. Tuż za kościołem św. Marcina (dziś protestanckim) znaleziono przy kopaniu gruntu pod wodociąg mur gruby w poprzek ulicy Grodzkiej biegnący - prawdopodobnie ^{jużto} jako granica miasta Wacławowego. W przywileju z r. 1306 przyrzekał Ło-
~~XXXX~~ kietek mieszczanom nie łączyć murem miasta z zamkiem - po buncie niemieckim z r. 1311 zburzył ^{do} prawdopodobnie ten mur południowy, aby mieć bezpośredni dostęp do miasta z zamku i odtąd zaczyna się spotykać zapiski o zabudowywaniu tego obszaru koło kościoła św. Andrzeja, o nowem mieście w Okole. Nazwa ta nie przyjęła się wcale, ostatni raz spotykamy ją w r. 1346 - utrzymała się ^{do} nazwa ulicy, której Okół był przedłużeniem tj. Grodzkiej.

Faint, illegible text, likely bleed-through from the reverse side of the page.

- 1) Utożenie podania Kor: hal.
- 2) Nadwyżka za kumulacyja "
- 3) Odpis krotiny podania i napis
- 4) Stemple "
- 5) Ekspedycja "
- 6) Porto polcone do sadu "
- 7) " ze sadu "
- 8) Dorezenie "
- 9) " "
- 10) " "

Koszta:

Do rozszerzenia się miasta w tym kierunku przyczyniło się i to, że kanonicy katedralni, narzekający na brak wody na Wawelu, zaczęli od XIV w. zasypywać bagnisko Żabikruk pod Zamkiem i na zasypanej części wystawili szereg swych domów, między którymi powstała ulica ku Zamkowi, od nich Kanoniczą nazwana.

Tak więc Okół obejmował Benedyktynską kollegiatę, Św. Andrzeja, odstąpioną w r. 1320 mniszkom św. Franciszka z ich klasztorem, obok plac dziedziczny Tenczyńskich, darowany przez tychże w r. 1379 na dotację ołtarza św. Andrzeja w Katedrze, kościół św. Marcina i dom tegoż, kościół św. Idziego z domkiem, domki budujące się naprzeciw kościoła św. Andrzeja w stronę zamku i miasta, wreszcie ulicę Kanoniczą; w r. 1349 wspomniany jest nowy kościół św. Maryi Magdaleny.

Okół nie miał miejsca ani na rynek, ani na rozwój ulic i tworzenie nowego miasta na takiej przestrzeni nie mogło rokować mu powodzenia; powtórnie Okół nigdy nie miał swego urzędu ani sądu, i wszystkie akta dotyczące kupna domów i placów w Okole wpisywane są w księgach Krakowskich. Z tego wynika, że Okół był tylko rozszerzeniem Krakowa i zwał się „nowym miastem w Okole” dla oznaczenia topograficznego, a nie prawnego, był tylko dzielnicą miasta. Przy ustaleniu granic parafii krak. w r. 1327¹⁾ biskup Jan zaliczył mieszkańców Okołu do parafii WW. Świętych - co jest dalszym dowodem, że Okół nie stanowił odrębnego miasta, inaczej byłby przecież biskup stworzył osobną parafią u S. Marcina, Idziego, lub Ś. M. Magdaleny, trudno bowiem przypuścić aby miasto nie miało swej odrębnej parafii w XIV wieku.

*Fobek domu
Cystersów Magil
skrok 7 Dalej 7*

1) Cod. dipl. Crac.
pag. 499.

The first part of the document discusses the general principles of the law of contract, and the second part discusses the law of tort. The law of contract is concerned with the legal obligations that arise from the agreement of two or more parties. The law of tort is concerned with the legal liability that arises from the wrongful act of one party towards another.

The law of contract is based on the principle of freedom of contract. This principle states that individuals are free to enter into contracts with each other, provided that the contracts are entered into voluntarily and without fraud or duress. The law of contract is concerned with the legal consequences of the breach of a contract.

The law of tort is based on the principle of negligence. This principle states that individuals are liable for the damage they cause to others through their negligence. Negligence is defined as the failure to exercise the care that a reasonable person would exercise in the same circumstances.

The law of tort is concerned with the legal consequences of the breach of a duty of care. The law of tort is also concerned with the legal consequences of the breach of a duty of care that is imposed by statute.

The law of tort is also concerned with the legal consequences of the breach of a duty of care that is imposed by common law. The law of tort is also concerned with the legal consequences of the breach of a duty of care that is imposed by custom.

The law of tort is also concerned with the legal consequences of the breach of a duty of care that is imposed by public policy. The law of tort is also concerned with the legal consequences of the breach of a duty of care that is imposed by public interest.

The law of tort is also concerned with the legal consequences of the breach of a duty of care that is imposed by public morality. The law of tort is also concerned with the legal consequences of the breach of a duty of care that is imposed by public decency.

The law of tort is also concerned with the legal consequences of the breach of a duty of care that is imposed by public order. The law of tort is also concerned with the legal consequences of the breach of a duty of care that is imposed by public safety.

The law of tort is also concerned with the legal consequences of the breach of a duty of care that is imposed by public health. The law of tort is also concerned with the legal consequences of the breach of a duty of care that is imposed by public welfare.

The law of tort is also concerned with the legal consequences of the breach of a duty of care that is imposed by public justice. The law of tort is also concerned with the legal consequences of the breach of a duty of care that is imposed by public equity.

The law of tort is also concerned with the legal consequences of the breach of a duty of care that is imposed by public conscience. The law of tort is also concerned with the legal consequences of the breach of a duty of care that is imposed by public opinion.

The law of tort is also concerned with the legal consequences of the breach of a duty of care that is imposed by public sentiment. The law of tort is also concerned with the legal consequences of the breach of a duty of care that is imposed by public feeling.

The law of tort is also concerned with the legal consequences of the breach of a duty of care that is imposed by public passion. The law of tort is also concerned with the legal consequences of the breach of a duty of care that is imposed by public anger.

The law of tort is also concerned with the legal consequences of the breach of a duty of care that is imposed by public indignation. The law of tort is also concerned with the legal consequences of the breach of a duty of care that is imposed by public outrage.

The law of tort is also concerned with the legal consequences of the breach of a duty of care that is imposed by public indignation. The law of tort is also concerned with the legal consequences of the breach of a duty of care that is imposed by public indignation.

oko na teatr tutejszy, nie mozem, jak tylko oddac spra-
wiedliwosc chwalebny m JP. Niedzielskiego uszkowaniem
mowie uszkowaniem, poniewaz Dyrekcyja Teatru, ktora przed-
siwzyna, na pierwszy dopiero stopien trudnej drogi
wstepuje. Jest juz kilku aktorow, jak katwo sie ze ma
publicznosc zgodzi, ktorzy wiele obiecują. Pan Niedziel-
ski bardzo sie posunął w tym roku w wydoskonaleniu
swoim, szczegolnie w wymowie polskiej, co mu podobno naj-
trudniej bylo; pozbył sie zbyt rozpieszczonego sposobu
mowienia. Pan Bensa ma wiele daru z natury; talent jego
jest niepospolity, przybiera na siebie zrecznie charak-
ter, w ktorym ma sie pokazowac, ale nadto jeszcze je-
dnostajnosci w deklamowaniu i zbyt przedkiego mowienia
wystregac sie mu ~~XXXXX~~ trzeba. Pan Bensa moze kiedyś
na wysokim staniu, ale tylko w komedyi. Pan Za-
krzewski przy dostatecznej pilnosci bedzie aktorem dru-
giego rzędu. Pan Boguski zbyt późno zaczyna i wątpię,
aby mógł juz kiedy stanac na polowie drogi do doskona-
losci; szczegolnie nasladujac Pana Kratzer w mniemaniu
swej roli, a po zlym granu najbardziej oburza widzow.
Szkoła ze Pan Kratzer opuszcza podobno scene, ale tylko
w zglądzie wokalmey muzyki. O aktorach nie nie mowie
później oznajmie moje zdanie, które jest wyrokiem całej
publicznosci:


Co do pierwszego teatru niemieckiego Wothego z r. 1796-
-1798 inwentarz spisany po jego ucieczce wymienia znac-
na liczbe tomow dzieł dramatycznych, ale nie wymienia
autorow. Z ubocznej wzmianki dowiadujemy sie ze w r. 1798
grał Hamleta. Z muzykalisow wymienionych w tym inwenta-
rzu, a poprzednio cytowanych, dowiaduje sie czytelnik, o
jego repertuarze operowym, w ktorym miescil sie i „Flet
~~zestawienie~~ „*prawa, glosk*“ Mozarta. Etreicher zaliczyl do repertuaru
Wothego i „Beniowskiego“ o ktorym wyzej byla mowa, zdaje

Syndyk
Miasta Krakowa.

Główny mur obronny

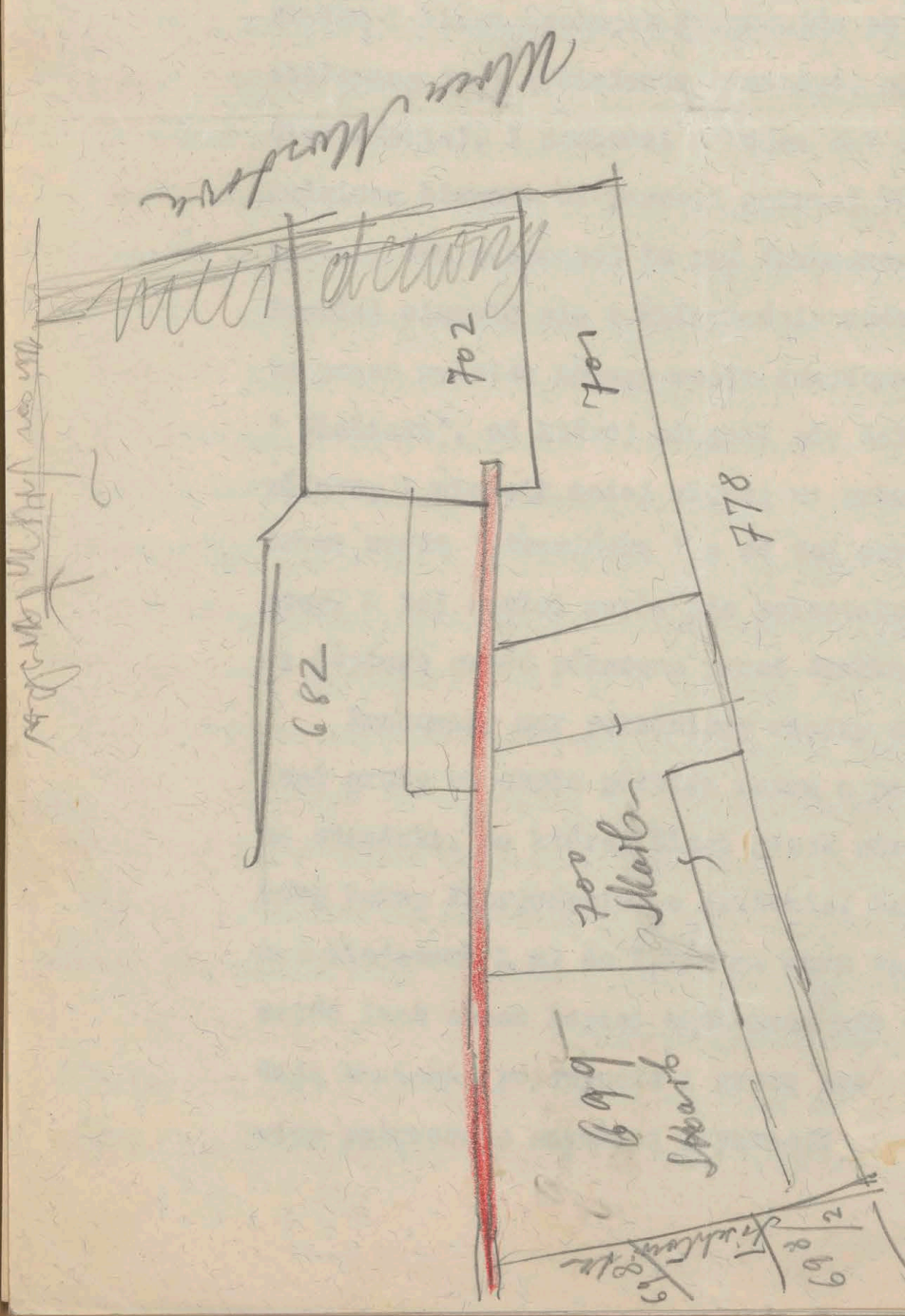

Miasta Krakowa.

Stan prawny



Кочев

Кочев
Кочев





Wydziałowi I. do L.Nab. 180/52.

Opinia Syndyka

co do dawnych murów obronnych miasta Kazimierza.

Po zbadaniu aktów hipotecznych, planów dawniejszych i obecnych oraz po oglądzinach na miejscu wyjaśniam, że według planu Korkąta-Jewskiego z roku 1785, z którego dołączam rysunek części południowej, miasto Kazimierz otoczone było dookoła murem obronnym, z którego dochowała się część oznaczona na planie Budownictwa z dnia 7-go marca 1932 czerwono oznaczona, o którą obecnie się właśnie rozchodzi / Ponadto dochowała się część muru od północnej strony przed Skawką i kilka drobnych fragmentów po stronie zachodniej / Mur ten zbudowany jest z kamienia łamanego, podobnie jak mur koło bramy Florjańskiej, i pochodzi z końca XIV i początku XV.w. Część południowa biegnie od parceli gminnej 701 i sięga po dziedziniec parceli 688 należącej do pp. Chrzęszczyńskich i tu się urywa. Dawniej ciągnął się o kilkanaście metrów ku parceli 697 i 690 i tu przed wylotem nowego mostu znajdowała się obronna brama zwana "Wielicką", od której ciągnął się dalej ku zachodowi skręcał ku północy i nieślik mniej więcej na przedłużeniu ulicy Skawińskiej bramę zwaną "Skawińską" a od tej okręcał miasto łukiem od północy. Z tej części murów nie pozostało nic od południa i zachodu aż dopiero część północna przed Skawką.-

Dochowany mur południowy między ulicą Krakowską a Mostową jest gruby na około półtora metra a na wysokości około 5-ciu m. na odsadzkę, za której biegł ganek straży, jaki widzimy na murze koło bramy Florjańskiej w Krakowie. Nad odsadzkę wznosi się jeszcze miejscami 1 m. do 1.1/2 m. muru tegoż ze strzelnicami ta górna część jest nieco lepiej zachowana niż część dolna, z której wypadają kamienie pojedyncze i grożą spadnięciem odsadzki. Mur ten więc potrzebuje szybkiej reparacji nie już estetycznej, lecz ko-

niecznej ze względu bezpieczeństwa, aby wypadające z muru kamienie nie zraniły kogo jak i ze względu na ocalenie zabytku na przyszłość.

Wedle mapy katastralnej z 1848 r. w skali 1:1440 mur ten wcale nie jest zaznaczony, lecz tylko jest kreską stanowiącą granicę między parcelami sąsiednimi albowiem zbyt mała skala nie pozwalała na wrysowanie grubości muru. Natomiast na planie sporządzonym przy zakładaniu nowych ksiąg gruntowych dla dzielnicy VIII. w Krakowie około 1910 r. w skali 1:1000 zaznaczony jest ten mur, jak to uwidoczniła plan Budownictwa m. z 7.III. 1932 r. lecz nie stanowi osobnego cięcia hipotecznego a północne i południowe granice tego muru zaznaczone są kasownikami tj. właściwa granica biegnie środkiem grubości muru a mur należy do parcel sąsiednich tj. częściowo do parcel na północ od tego muru położonych a częściowo do parcel na południe położonych a tylko zachodni koniec między parcelą 688 a 692 i 693 należy w całej grubości do parceli 688 będącej własnością pp. Chrzęszczyńskich oraz wschodnia część od parceli 702 po parcelę 695/2 należy w całej grubości do parcel 698/1, 699, 700, 701 i 702.-

Ta więc część muru obronnego przy parceli po stronie północnej 682 należącej do Konwentu OO. Bonifratrów przedstawia się jako własność wyłączna skarbu Państwa tj. należy do parceli 699 i 700 oraz jako własność Gminy m. Krakowa jako wchodząca w skład parceli 701 i 702, będących własnością Gminy m. Krakowa. Parcele 699, 700 i 701 są niezabudowane i gdyby między tym murem a ulicą Podgórską nie wzniesiono budynku, lecz urządzone plac lub skwer to cała ta część muru mogłaby być widoczną i po odrestaurowaniu stanowikaby zabytkowe zamknięcie tego placu lub trawnika czyli narożnika ulicy Mostowej i Podgórskiej.-

Na zachód od tej części muru postawiono już z kamienic 695/2 / Lipszycowie / i 698/1 - 698/2 / Tischlowitz / które są placami oparte o mur obronny, który zatem może być tylko po stronie północnej być odnowionym i widzialnym.-

Część muru od Lipszyców wzdłuż parceli 689 i 688 Chrzęszczyńskich od północy a wzdłuż parcel 692 i 693 Chrzęszczyńskich placu

694 i 695/1 oraz 696/1 należących do Dra. Landaua od południa, da-
 kaby się również odrestaurować i stać się widoczną, o ileby parcele
 692, 693, 694, 695/1 i 696/1 pozostały niezabudowane, lecz zamienione
 na plac lub trawnik a zważywszy, że parcele dalej na zachód położone
 690 i 697 mieszczące maki kamieniczki Kleinsmana i Singerowej podobno
 mają być skasowane w celu zrobienia dostępu do Nowego mostu, przeto
 i ten narożnik od ulicy Krakowskiej i Podgórskiej mógłby być ozdob-
 nym placem lub trawnikiem zamkniętym od północy resztką muru ochron-
 nego.-

Rozwiązanie sprawy konserwacji powyższego muru od strony pół-
 nocnej jest łatwe, gdyż od tej strony mur nie jest kamienicami za-
 budowany - natomiast od strony południowej część zamknięta kamie-
 nicami Lipszycowej i Tischlowitza jest już zakryta i tylko może w
 dziedzińcach tych kamienie można mur odrestaurować i zatrzymać jako
 zabytek.-

Część od Kamienicy Lipszyców po narożnik ulicy Krakowskiej
 powinna być ochronioną od zakrycia muru kamienicami a w tym celu
 musiałoby się wejść w pertraktacje z właścicielami parcel 692, 693,
 694, 695/1 i 696/1 w celu nabycia tych parcel na własność Gminy
 drogą kupna zamiany, ażeby parcele te uporządkować, lecz nie zabudo-
 wać.-

W ten sposób mur ochronny byłby widoczny z ulicy Podgórskiej
 w przeważnej swej części, gdyż na wschód od kamienicy Tischlowitza
 a na zachód od Kamienicy Lipszyców stworzone przed murem place
 lub ogrody.-

Stan prawny obecnie istniejący jak i stan faktyczny istnieją
 od czasu dawien dawna tj. zasiedzenie udziela ochrony właścicielom
 hipotecznie i faktycznie zatem uporządkowanie i zachowanie zabyt-
 kowego muru nastąpić może tylko w drodze administracyjnej przez
 ochronę muru i jego wyreparowanie a z drugiej strony przez uporząd-
 kowanie parcel na południe od tego muru położonych przez zapobie-
 żenie ich zabudowaniu kamienicami co wydaje się możliwym, gdyż znacz-
 ną część tych parcel tj. 699 i 700 posiada Skarb Państwa i 701 i

rość.
 le
 ig=
 na
 za=
 oko=
 ocz=
 ego
 zna=
 ości
 na
 e po=
 re=
 zają=
 na=
 onej
 wkie=
 az
 Ol i
 l.
 a
 y
 lli=
 696/
 5/2
 mi
 Sino=
 czyn=
 lacu

702 Gmina m. Krakowa - rozchodzi się zatem o parcele od strony uli-
cy Podgórskiej przy narożniku Krakowskiej, która to część gruntów
musiałaby Gmina m. Krakowa nabyć ...

W obecnych warunkach gospodarczych nie można proponować Gminie
nowego wydatku na zakupno gruntów, któreby były potrzebne do upo-
rządkowania powyżej proponowanego. Być jednak może, że udałoby się
drogą zamiany uzyskać własność parcel na zachód od kamienicy Lipszy-
cowskiej położonej, gdyż place te są niezabudowane a właściciele ich
musieliby w razie chęci zabudowania ze względu na archeologiczne
znaczenie muru pozostawić tenże nienaruszonym, utrzymywać tenże mur
i odstąpić od niego z budynkami. Place ten jest na tyle obszerny, że
mógłby posłużyć po uporządkowaniu za jakiś plac targowy lub jako
ogród, w którym znalazłoby się miejsce na jakąś altanę, któraby sku-
żyła za kawiarenkę lub małą jadłodajnię a temsamem plac ten czy
ogródek przynosiłby pewien dochód. Co się tyczy narożnika od ulicy
Mostowej to położona mniej więcej parcele 699 i 700 niezabudowane sta-
nowiące własność Skarbu Państwa mogłyby być wydzierżawione od Skarbu
lub nabyte drogą zamiany a parcele sąsiadnie 701 i 702 są własnością
Gminy. Te parcele razem tworzą znaczny obszar i gdyby je oczyszczono
i ogrodowe urządzone odskrzyłyby widok na ~~niektóre~~ kilkadziesiąt
metrów muru obornego, który to plac lub ogród mógłby także przynieść
pewien dochód.--

W konsekwencji powyższego stanu rzeczy sądzę, że należałoby przy
udziale konserwatora wojewódzkiego przeprowadzić pertraktacje z sąsia-
dami przede wszystkim o szybkie naprawienie szkód widocznych w murze
obornym zwłaszcza w miejscach, gdzie grozi dalsze wypadanie kamieni -
a następnie wejście w pertraktacje z sąsiadami co do ewentualnej za-
miany za jakie grunty miejskie w celu nabycia na własność miasta par-
cel potrzebnych dla odskonięcia muru obornego od strony południowej.
Dokładam powiększony szkic sytuacyjny dla łatwiejszej orientacji.

Kraków, dnia 18 sierpnia 1932 r.

Wydziałowi I. do L.Nab. 180/32.

Opinia syna

o do dawnych murów obronnych miasta Kazimierza.

Po zbadaniu aktów hipotecznych, planów dawniejszych i obecnych oraz po oględzinach na miejscu wyjaśniam, że według planu Koftęta-Jowskiego z roku 1785, z którego dołączam rysunek części południowej, miasto Kazimierz otoczone było dokoła murem obronnym, z którego dochowała się część oznaczona na planie budownictwa z dnia 7-go marca 1932 oznaczona, o którą obecnie się właśnie rozchodzi / Ponadto dochowała się część muru od północnej strony przed Sławką i kilka drobnych fragmentów po stronie zachodniej / Mur ten zbudowany jest z kamienia łamanego, podobnie jak mur koło bramy Florjańskiej, i pochodzi z końca XIV i początku XV w. Część południowa biegnie od parceli gminnej 701 i sięga po działziniec parceli 688 należącej do pp. Chrzęszczyńskich i tu się urywa. Dawniej ciągnął się o kilkaset metrów ku parceli 697 i 690 i tu przed wylotem nowego mostu znajdowała się obronna brama zwana "Wielką", od której ciągnął się dalej ku zachodowi skręcał ku północy i nieślik mniej więcej na przedłużeniu ulicy Skawińskiej brama zwana "Skawińska", a od tej okręcał miasto łukiem od północy. Z tej części murów nie pozostało nic od południa i zachodu wyjąwszy dopiero część północną przed Sławką.

Dochowany mur południowy między ulicą Krakowską a Mostową jest gruby na około półtora metra a na wysokości około 5-ciu metrów na odgładkę, na której biegł ganek strażnicy, jaki widzimy na murze koło bramy Florjańskiej w Krakowie. Nad odgładką wznosi się jeszcze niejednami 1 m. do 1.1/2 m. muru tegoż ze strzelnicami ta górna część jest nieco lepiej zachowana niż część dolna, z której wypadają kamienie pojedynczo i grożą spadnięciem odgładki. Mur ten więc potrzebuje szybkiej naprawy nie już estetycznej, lecz koniecznej.

niecznej ze względu bezpieczeństwa, aby wypadające z muru kamienie nie zraniły kogo jak i ze względu na ocalenie zabytku na przyszłość.

Wedle mapy katastralnej z 1848 r. w skali 1:1440 mur ten wcale nie jest zaznaczony, lecz tylko jest kreską stanowiącą granicę między parcelami sąsiednimi albowiem zbyt mała skala nie pozwalała na wrysowanie grubości muru. Natomiast na planie sporządzonym przy zakładaniu nowych ksiąg gruntowych dla dzielnicy VIII. w Krakowie około 1910 r. w skali 1: 1000 zaznaczony jest ten mur, jak to uwidocznił plan Budownictwa m. z 7.III. 1932 r. lecz nie stanowi osobnego ciąka hipotecznego a północne i południowe granice tego muru zaznaczone są kasownikami tj. właściwa granica biegnie środkiem grubości muru a mur należy do parcel sąsiednich tj. częściowo do parcel na północ od tego muru położonych a częściowo do parcel na południe położonych a tylko zachodni koniec między parcelą 688 a 692 i 693 należy w całej grubości do parceli 688 będącej własnością pp. Chrzęszczyńskich oraz wschodnia część od parceli 702 po parcelę 695/2 należy w całej grubości do parcel 698/1, 699, 700, 701 i 702.--

Ta więc część muru obronnego przy parceli po stronie północnej 682 należącej do Konwentu OO. Bonifratrów przedstawia się jako własność wyłączna Skarbu Państwa tj. należy do parceli 699 i 700 oraz jako własność Gminy m. Krakowa jako wchodząca w skład parceli 701 i 702, będących własności Gminy m. Krakowa. Parcele 699, 700 i 701 są niezabudowane i gdyby między tym murem a ulicą Podgórską nie wzniesiono budynku, lecz urządzono plac lub skwer to cała ta część muru mogłaby być widoczną i po odrestaurowaniu stanowiliby zabytkowa zamknięcie tego placu lub trawnika czyli narożnika ulicy Mostowej i Podgórskiej.--

Na zachód od tej części muru postawiono już 2 kamienice 695/2 / Lipszycowie / i 698/1 - 698/2 / Tischlowitz / które są plecami oparte o mur obronny, który zatem może być tylko po stronie północnej być odnowionym i widzialnym.--

Część muru od Lipszyców wzdłuż parceli 689 i 688 Chrzęszczyńskich od północy a wzdłuż parcel 692 i 693 Chrzęszczyńskich placu

696/2

694 i 695/1 oraz 696/1 należących do Dra. Landana od południa, dałyby się również odrestaurować i stać się widoczną o ileby parcele 692, 693, 694, 695/1 i 696/1 pozostały niezabudowane, lecz zamienione na plac lub trawnik a zważywszy, że parcele dalej na zachód położone 690 i 697 mieszczące małe kamieniczki Kleimmana i Singerowej podobnie mają być skasowane w celu zrobienia dostępu do Nowego mostu, przeto i ten narożnik od ulicy Krakowskiej i Podgórskiej mógłby być ozdobnym placem lub trawnikiem zamkniętym od północy resztką muru obronnego.-

Rozwiązanie sprawy konserwacji powyższego muru od strony północnej jest łatwe, gdyż od tej strony mur nie jest kamienicami zabudowany - natomiast od strony południowej część zasłonięta kamienicami Lipszycowej i Tischlowitzów jest już zakryta i tylko może w dziedzińcach tych kamienic można mur odrestaurować i zatrzymać jako zabytek.-

Część od kamienicy Lipszyców po narożnik ulicy Krakowskiej powinna być ochroniona od zakrycia muru kamienicami a w tym celu musiałoby się wejść w pertraktacje z właścicielami parcel 692, 693, 694, 695/1 i 696/1 w celu nabycia tych parcel na własność Gminy drogą kupna zamiany, ażeby parcele te uporządkować, lecz nie zabudować.-

W ten sposób mur ochronny byłby widoczny z ulicy Podgórskiej w przeważnej swej części, gdyby na wschód od kamienicy Tischlowitzów a na zachód od kamienicy Lipszyców stworzone przed murem place lub ogrody.-

Stan prawny obecnie istniejący jak i stan faktyczny istniejący od czasu dawien dawna tj. zasiedzenie udziela ochrony właścicielom hipotecznie i faktycznie zatem uporządkowanie i zachowanie zabytkowego muru nastąpić może tylko w drodze administracyjnej przez ochronę muru i jego wyreparowanie a z drugiej strony przez uporządkowanie parcel na południe od tego muru położonych przez zapobieżenie ich zabudowaniu kamienicami co wydaje się możliwym, gdyż znaczna część tych parcel tj. 699 i 700 posiada Skarb Państwa i 701 i

702 Gmina m. Krakowa - rozchodzi się zatem o parcele od strony uli-
cy Podgórskiej przy narożniku Krakowskiej, którą to część gruntów
musiałaby Gmina m. Krakowa nabyć. --

W obecnych warunkach gospodarczych nie można proponować Gminie
nowego wydatku na zakupno gruntów, któreby były potrzebne do upo-
rządkowania powyżej proponowanego. Być jednak może, że udałoby się
drogą zamiany uzyskać własność parcel na zachód od kamienicy Lipszy-
cowskiej położonej, gdyż place te są niezabudowane a właściciele ich
musieliby w razie chęci zabudowania ze względu na archeologiczne
znaczenie muru pozostawić tenże niernaruszonym, utrzymywać tenże mur
i odstąpić od niego z budynkami. Place ten jest na tyle obszerny, że
mógłby posłużyć po uporządkowaniu za jakiś plac targowy lub jako
ogród, w którym znalazłoby się miejsce na jakąś altanę, która by sku-
żyła za kawiarenkę lub małą jadłodajnię a temsamem place ten czy
ogródek przynosiłby pewien dochód. Co się tyczy narożnika od ulicy
Kostowej to połowa mniej więcej parcele 699 i 700 niezabudowane sta-
nowiące własność Skarbu Państwa mogłyby być wydzierżawione od Skarbu
lub nabyte drogą zamiany a parcele sąsiednie 701 i 702 są własnością
Gminy. Te parcele razem tworzą znaczny obszar i gdyby je oczyszczono
i ogrodowo urządzone odznaczyłyby widok na ~~miasto~~ kilkadziesiąt
metrów muru obronnego, który to place lub ogród mógłby także przynieść
pewien dochód. --

W konsekwencji powyższego stanu rzeczy sądzę, że należałoby przy
udziale konserwatora wojewódzkiego przeprowadzić pertraktacje z sąsia-
dami przede wszystkim o szybkie naprawienie szkód widocznych w murze
obrotnym zwłaszcza w miejscach, gdzie grozi dalsze wypadanie kamieni -
a następnie wejście w pertraktacje z sąsiedziemi co do ewentualnej za-
miany za jakie grunta miejskie w celu nabycia na własność miasta par-
cel potrzebnych dla odsłonięcia muru obronnego od strony południowej.

Dokładam powiększony szkic sytuacyjny dla łatwiejszej orientacji.

Kraków, dnia 18 sierpnia 1932 r.

II. Z parcelami 694 i 695/1 graniczy od północy mur obronny dawnego miasta Kazimierza, który ciągnie się wzdłuż wszystkich innych realności położonych przy ul. Podgórskiej i na tej całej długości tworzy ten mur dla siebie skończoną całość. Jest to mur na 8 m wysoki i 2 m. szeroki i wygląda tak jak mur obronny ciągnący się wzdłuż ul. Piłsudskiego koło Bramy Florjańskiej. Granicą naszego naszego posiadania odebranego po opisaniu kontraktu kupna sprzedaży był właśnie ten mur obronny.

D o w ó d : Oględziny miejsca i strony.

III. Gmina Kazimierz została na skutek zarządzenia Rządu Austriackiego w dniu 1. września 1862 połączona z Gminą Krakowską, w skład której weszły wszystkie przynależności miasta Kazimierza a także i wyżej wspomniany mur obronny miasta Kazimierza i od tego czasu Krakowska Gmina jest właścicielką w murze będącego muru obronnego.

D o w ó d : Jak ad II. i wywiad w Archiwum dawnych aktów miejskich.

IV. Pozwana Gmina utrzymuje, że nie jest właścicielką muru obronnego wyżej wspomnianego, lecz, że własność tego muru należy do nas jako, że Gmina miała się zrzec tej własności na naszą rzecz. Takie zrzeczenie się jest nam nie znane. My żadnego takiego zrzeczenia do wiadomości nie przyjęliśmy, a od pozwanej Gminy żadnej darowizny nigdy nie otrzymaliśmy i na żadną darowiznę nie reflektowaliśmy.

D o w ó d : Akta Magistratu B.a. 9813/29 i strony.

V. Dr. Filip Landau zmarł w r. 1934 a Sąd spadkowy zamianował zarządcą masy spadkowej Dra Ernesta Landaua adwokata w Krakowie.

D o w ó d : Akta tut. Sądu Grodzkiego II.A. 1168/34.

VI. Mamy interes prawny w ustaleniu prawa własności w murze będącego muru obronnego, albowiem z własnością tego muru połączone

są koszta jego zabezpieczenia i jego konserwacji, pozwana Gmina jakkolwiek jest właścicielką muru obronnego mając za sobą aparat administracyjny nakłada na nas jako rzekomych właścicieli te koszty, chociaż je sama ponosić winna. Pozwana Gmina usiłuje przerzucić na nas przysługujące sobie prawo własności muru obronnego, by w ten sposób zwolnić się od ponoszenia kosztów zabezpieczenia i konserwacji muru, które jako właścicielka ponosić winna.

D o w ó d : Jak pod IV.

Oceniając przedmiot sporu na l. 100 zł. upraszamy o orzeczenie:

1. Ustala się, że prawo własności muru obronnego dawnego miasta Kazimierza graniczącego od północy z parcelami 694 i 695/1 wchodzącymi w skład realności lwh. 459 Kraków Dz. VIII nie przysługuje powodom lecz pozwanej.

2. Pozwana Gmina winna zapłacić powodom koszty sporu.

Pełnomocnictwo pod II.

Wynagrodzenie tyryfowe 4 100 % i wydatki.

Upraszamy o przeprowadzenie rozprawy także w naszej nieobecności, o wydanie wyroku zaocznego i sporządzenie wyroku z uzasadnieniem.

Dr. Lauer mp.

pozwanej na posad z dnia 18. stycznia 1936 r.

Sprawa Kaskusowa
z uzasadnieniem
1936

Dr. ALFRED SZOŁAYSKI
ADWOKAT
KRAKÓW; Jagiellońska 11.
Telefon Nr. 0429.

Mury Kamienne

46
45

Odpis!

o

Sądu Okręgowo

Sygn. I. O. 109/36.

POWODOWIE: 1/ Dr. RAFAŁ LANDAU w Krakowie ul. Starowiślna L. 8.

2/ Masa Spadkowa Dra FILIPA LANDAUA działająca

przez zarządę masy spadkowej Dra Ernesta Landaua
advokata w Krakowie, Rynek 17.

3/ Dr. IGNACY LAUER advokat w Krakowie, Grodzka 33.

4/ Dr. BERNARD LAUER advokat w Krakowie, Grodzka 33.

POZWANA: GMINA STOŁ. KRÓL. MIASTA KRAKOWA - przez pełnomocnika
generalnego Dra Alfreda Szolayskiego advokata w Krakowie
ul. Jagiellońska L. 11.

o ustalenie

O D P O W I E D Z

pozwanę na pozew z dnia 18. stycznia 1936 r.

Sprawa spisywana

n. zg. 1936

1936

DR. ALFRED SZOŁAYSKI
ADWOKAT
KRAKÓW, Jagiellońska 11.
Telefon nr. 0429.

Wysoki Sądzie!

Pozwana GMINA M. KRAKOWA wnosi przez wykazanego pod l/. pełnomocnika następującą odpowiedź na pozew Dra Rafała Landaua i tow. z 18. stycznia 1936 r. Sygn. I. C. 109/36. z wnioskiem o oddalenie powodów z żądaniem ich pozwu i o zasądzenie ich na zapłatę pozwanej taryfowych kosztów sporu z 100% podwyżką.

I. Zarzut braku legitymacji biernej. Pozwana nie jest ani w fizycznym posiadaniu muru będącego przedmiotem pozwu, ani też hipoteczną właścicielką pasa gruntu na którym mur stoi. Pozwana nie ma sobie też prawa własności do tego gruntu, czy też do muru na nim stojącego i z żądaniem takim wobec nikogo nie występowała. Tem samym nie mogła również wbrew twierdzeniom powodów - rzekać się własności nieruchomości, która do niej nie należała. Jak tego dowodzi odnośna księga gruntowa pas gruntu na którym mur biegnie nie stanowi oddzielnej parceli i nie jest oddzielną liczbą katastralną oznaczony, co świadczy o tem, że mur jest częścią składową realności jakie do niego z obu stron przylegają i współwłasnością ich właścicieli. Tem się tłumaczy fakt, że powodowie żadnego z nich nie posiadają, ani/ Wzduł owego muru pozwana nie posiada/ gruntu, ani budynku, wobec czego nie ma dostępu do muru spornego, co oczywiście czyni niemożliwym wykonywanie z jej strony jakichkolwiek aktów posiadania mogących manifestować jej rzekome prawo własności tego muru.

D o w ó d: Oględziny na miejscu, ts. księga gruntowa dla Dz. VIII. gm. kat. m. Krakowa.

Gdy w ten sposób pozwana nie jest ani posiadaczka fizyczną muru, ani hipoteczną jego właścicielką jest uzasadnionym z jej strony zarzut braku legitymacji biernej w niniejszym sporze, co wyraźnie niniejszem podnosi.

II. Dawny mur obronny, którego częścią powodowie pragną obecnie

wywodzić z własności, biegnie poprzez różne realności - z których żadna nie
 -ca jest własnością pozwanej - od ul. Krakowskiej ku ul. Mostowej. Z uwagi na
 -ca jest to, że mur jest zabytkiem historycznym i jako taki potrzebuje ochrony
 -ca w wdrożeniu władze administracyjne postępowanie po myśli rozporządzenia
 -ca Prezydenta Rzeczypospolitej Polskiej z 6. marca 1928 r. Nr. 29. o opiece
 -ca nad zabytkami celem uznania muru w jego całej długości za zabytek histo-
 -ca ryczny i zapewnienia mu szerokiej ochrony unormowanej tem rozporządzeniem
 -ca W szczególności Urząd Wojewódzki Krakowski uznał orzeczeniem z 3. marca
 -ca L. Ak. I. 63/31/7 w sprawie muru ochronny m. Kazimierza na całej jego
 -ca długości, zatem również jego część wzdłuż realności powodów lwh. 459. Dz.
 -ca VIII. przy ul. Podgórskiej w Krakowie jako posiadający wartość artystyczną
 -ca i kulturową, historyczną, a także zabytek podlegający ochronie prawnej.
 -ca Na podstawie tego orzeczenia zostało zanotowane na karcie własno-
 -ca realności powodów "ograniczenie w rozporządzeniu zabytkiem za jaki
 -ca uznano muru ochronny miasta Kazimierza znajdujący się na parceli grunto-
 -ca wejl. 684", zaś na karcie ciężarów zainstabulowano w związku z tem "obo-
 -ca wiązki właścicieli, oraz prawa Skarbu Państwa określone w art. 14 do 24.
 -ca rozporządzenia Prez. Rzp. z 6/3/1928, Nr. 29, poz. 265. Dz. U. R. P.".
 -ca To orzeczenie władzy konserwatorskiej zostało wpisane w wyka-
 -ca zachowawczych obejmujących poszczególne realności wzdłuż których
 -ca przebiega mur. Wpis tego przepisu dokonany również w wykazie hip.
 -ca lwh. 459. obejmującym realność powodów został zacepiony z ich strony re-
 -ca skutkiem czego sprawa wpisów hipotecznych co do ich realności nie
 -ca została jeszcze prawomocnie ukończona.
 -ca Ostateczny wynik tak podjętego postępowania administracyjnego
 -ca dla niniejszej sprawy znaczenie, gdyż w myśl art. 16. po-
 -ca rozporządzenia obowiązek utrzymywania zabytku ciąży na jego wła-
 -ca ścielcu/posiadacz/. Stosunek prawny własności ocenia władza administra-
 -ca cyjna według ogólnie obowiązujących norm prawnych, zatem jak w niniejszym
 -ca wypadku wedle istniejącego stanu hipotecznego.
 -ca Wynik postępowania administracyjnego ma zatem rozstrzygające
 -ca znaczenie dla rozwiązania kwestji, kto ma ponosić wydatki połączone z
 -ca utrzymaniem, konserwacją i zabezpieczeniem zabytku. Otóż powodowie jasno

Dr. Szymon Krawiec
 Generalny Prokurator
 w Krakowie

stawiają sprawę, bo oświadczają wyraźnie w pozwie, że mają interes prawny w ustaleniu prawa własności z tego powodu, iż nie chcą ponosić kosztów zabezpieczenia i konserwacji tego zabytku. Gdyż zaś ustaleniem tego, kto ma ponosić obowiązki wynikające z opieki nad zabytkiem należy wyłącznie w myśl powołanego rozporządzenia z 6. marca 1928 r. do władz administracyjnych, jest uzasadniony zarzut niedopuszczalności drogi sądowej. W niniejszym wypadku, skutkiem czego pozwana wnosi zarzut ten niniejszem podnosi. Z powyższego stanu rzeczy wynika również zarzut braku legitymacji czynnej po stronie powodów. Wdrożone postępowanie administracyjne wywiera bowiem ten skutek prawny iż powodowie nie są już uprawnieni do swobodnego rozporządzania murem spornym jako zabytkiem chronionym ustawowo. Dlatego niedopuszczalne jest z ich strony podejmowanie sporu mającego za cel odstąpienie osobie trzeciej jaką jest pozwana prawa własności zabytku bez wiedzy i zezwolenia władzy konserwatorskiej i to w oczywistym i ujawnionym celu przez powodów zamiarze przetrzeźnienia ze siebie na pozwana obowiązku utrzymania zabytku w należytym stanie.

III. W każdym razie pozwana wnosi o zawieszenie postępowania sądowego po myśli w niniejszej sprawie art. 197. §. 1. L. 3/. K. p. c., aż do uprawomocnienia się orzeczeń wydanych w toczącym się postępowaniu administracyjnym.

IV. Zarzuca się następnie, że przedmiot sporu nie jest odpowiednio i dookładnie oznaczony w żądaniu pozwu, nie można bowiem oddzielić muru od gruntu na którym tenże stoi. Tymczasem powodowie żądają ustalenia prawa własności samego i to całego muru, a nie tylko jego części stojącej na ich realności, przyczem zapominają, iż brak im wszakże legitymacji czynnej do wytoczenia pozwu o mur w całej jego długości, który biegnie również wzdłuż całego szeregu innych, obcych realności, nie należących wcale do powodów. Konstrukcja żądania pozwu wskazywałaby na chęć powodów zachowania własności gruntu, na którym mur sporny stoi, a pozbycia się jedynie własności samego muru, co jest prawnie niedopuszczalne.

V. Zarzucając w końcu brak upoważnienia ze strony właściwej władzy spadkowej do wytoczenia pozwu imieniem masy spadkowej p. b. p. Drze Filipie z Landau zaprzecza pozwana wszystkim twierdzeniom pozwu, którychby nie przyznała wyraźnie w niniejszej odpowiedzi na skargę.

za Gminę stoł. król. miasta Krakowa
generalny pełnomocnik:
Dr. Szolajski mp.

Plan mury granicznego
Kasimierzowski (wyspa)

całkowicie oddane

4 lutego 1936

Abg. J. J. J.

O d p i s.

Potvrzení. Pani Julii Bandrowské, byly zaberany zdejm
uradem dvaceti Korunevé bankevky v počtu pětadvacet / 25 /
Kuruň r obnose 500 / pět set / Korun, na kterých pou jet
falesné kelky. - Bohumin 31/7 1919 Helus polag. mp. L:S:
Pohranični poNcejni komisarstvi w Bohumine.-

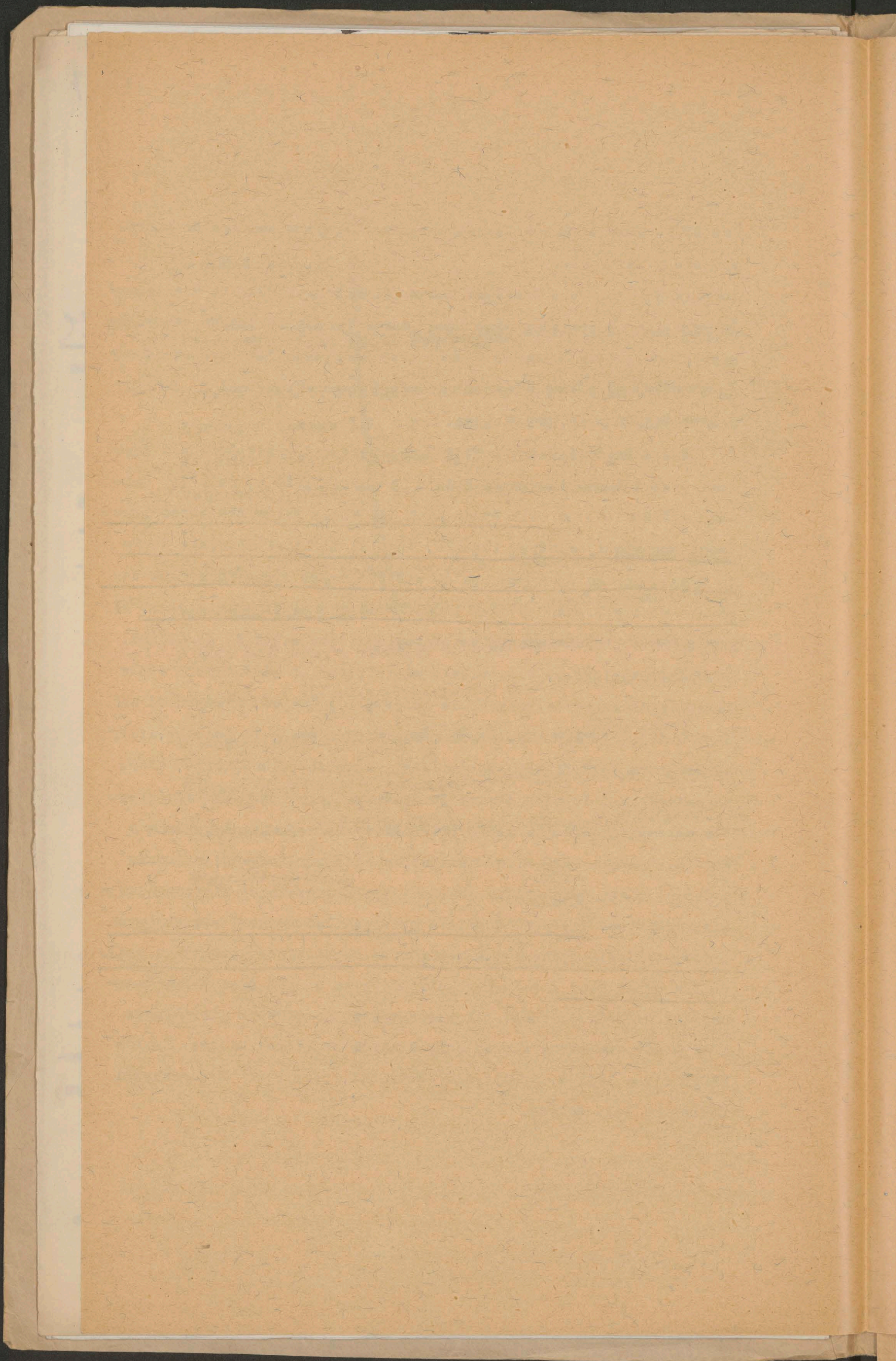
Bohumin 18. VII bytost ve feldu Bohumin Panke gdie
mi oznámil, ze mi treba na rani vyplatit 4200 +
+ 1200 = 5400 Koron českých = 7360 Kor. aut. tak dle
dopiski mi strany moje zariadomieni z Prahy kous
"Mayerbadne v tom by klady mi vyplatit.
Druzi pp. Uradniy plyneli mi zariadomieni v
telefonu jak bytlo strany z Mayerbadnem
zariadomieni


Helus


Nro 3356. Wydział Spraw Wewnętrznych i Policji w Senacie Rządzącym wolnego m. Krakowa.

Komunikuje w odpisie Urzędowi Budownictwa uchwałę Senatu Rządzącego zezwalającą na sprzedaż cząstkową murów miasto żydowskie otaczających właścicieli domów do tychże przytykających dla jego wiadomości i potrzebnego zastosowania. Kraków d.4-go marca 1823 r. Senator prezydujący / podp. Sobolewski.

Senat Rządzący etc. Lubo dotąd nie został przedstawionym Senatowi operat Komisji uchwałą dnia 8. stycznia 1820 r. do L.64. zapadłą, postanowionej w celu oznaczenia jak wiele murów miejskich prywatnymi budowlami zajętych zostało, tudzież czyli właściciele domów na tychże murach opartych zechcą wartość onych wynagradzać lub też płacić roczny czynsz tytułem procentu od tychże przypadającego, gdy stoli wedle przedstawienia ze strony Wydziału S.W.i P. do L.3241. Dz.Wydz.uczynionego, załatwienie wielu próśb od właścicieli domów miasta żydowskiego w przemiocie reparaacji podanych, zawisło od ogólnego w tej mierze postanowienia, Senat oświadcza, iż zezwala, ażeby części muru fortyfikacyjnego miasto żydowskie otaczającego, które przystawionemi do nich domami pozajmowane były, przyznać właścicielom wspomnianych domów wedle prawideł wyżej wspomnianej uchwałą z dnia 8. stycznia 1820 r. wskazanych, z ścisłym stosowaniem się do ogólnego planu upiększenia miasta i tym najwyraźniej zastrzegającym się warunkiem, ażaby właściciele opartych lub opierać się mających o mury fortyfikacyjne domów zewnętrzną onych część upiękniali wedle planów przez Rząd zatwierdzonych, przyczem ma być dana pilna baczość na odchody ścieków, tak wiele wpływu na zdrowie mieszkańców i czystość powietrza w przyległych murom okolicach mające. Kraków 12-go lipca 1822 r. /podpisano/ Wodzicki, /podpisano/ Mieroszewski
Sekretarz Gen. Senatu.





Dawne mury i baszty forteczne - stanowczo przyznane na własność Gminy m. Krakowa, reskrypt. Ministerstwa z dnia 12 maja 1867 r. Nr. 7682
734
akta Magtu No. 22587/1867.

/ objaśnienie /

" Die Städte Krakau und Kazimierz waren ehemals mit unter dem Könige Kasimir auf Kosten des Staates erbauten, jedoch von der Stadtgemeinde unterhaltenen Mauern, umgeben, und diese mit Thürmen und Bastien versehen. Die Abtragung derselben sammt Thürmen und Bastien wurde mit A.H. Entschliessung laut Hofdecrets v. 25. September 1800 Z. 2415. dann 16 und 25 Oktober 1806 / Galiz. Gab. ver. vom 21. Nov. 1806. Z. 48391/ bewilligt, das Material aber der Stadtkommune zur freien Disposition zu Stadtgemeinde für städtische Zwecke fruchtbringend angelegt. Bei dieser Gelegenheit wurden auch mehrere an diese Mauer anslossende der Stadt gehörige Häuser demolirt und der Erlöse für das Material gleichmässig behandelt.

Die dadurch gewonnenen Gründe stehen gegenwärtig zum Theil frei, zum Theil wurden sie zu städtischen Anlagen / Plantationen/ verwendet.


Das Bureau für Rechtsachen, die Gubernial-Commission und auch die Prokuratur sind übereinstimmend der Ansicht, dass noch vorhandene Reste der Stadtmauern und Basteien nebst dem Florianer Thor allerdings ein Eigenthum der Krakauer Stadtgemeinde sind


a/ weil dieselben die erwähnte A.H. Entscheidung für sich hat.

b/ die Stadtgemeinde fortwährend im Besitz der Stadtmauern war,

c/ dieselben noch vor dem Juslebetreten des Freistaates zum eigenen Vortheil zum grösstentheil verändert hat und

d/ was von den Stadtmauern überhaupt gilt auch von den Überresten gelten müsse.





I. Кат. 430/32/6

План

Азов

Богословский

Судыбор

Ulica Siewska
naroznik plant

Slau prawnicy

Miss J. Smith
Narrative of
John Quincy

ADWOKAT
DR ALFRED SZOŁAYSKI
KRAKÓW, JAGIELLOŃSKA 11
TEL. 104-29.

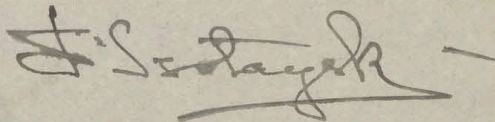
59
Kraków, dnia 3. października 1936 r.

Wielmożny Panie Mecenasie !

Doręczono mi wyrok Najwyższego Trybunału Administracyjnego, którym Chrząszczowie zostali oddaleni ze swą skargą. Sądzę, że sprawi W Panu przyjemność rozpatrzenie klęski Chrząszczów.

Równocześnie załączam moją odpowiedź na pozew Landauów w sprawie Muru Kazimierzowskiego. Jak już wspomniałem spór został zawieszony na wniosek powodów. Równocześnie załączam pozew.

Zasęlam uprzejme ukłony i wyrazy wysokiego poważania
2 załączniki



Wielmożny Pan

Dr. Klemens Bąkowski

adwokat

Kraków ul. św. Jana

Handwritten text, mostly illegible due to fading and bleed-through from the reverse side of the page. The text appears to be organized into several lines or paragraphs.

[Handwritten signature]

Handwritten text, possibly a date or a reference number, located in the lower right quadrant of the page.

Ulia Szewska

Dr. ALFRED SZOŁAYSKI
ADWOKAT
KRAKÓW, Jagiellońska 11.
Telefon Nr. 0429.

55

naroznill d

O d p i s !

dor.1/10.1936 r.

plamt

watinc

Najwyższy Trybunał Administracyjny

L.Rej.6446/32.

W I M I E N I U R Z E C Z Y P O S P O L I T E J P O L S K I E J

Najwyższy Trybunał Administracyjny
w składzie: Przewodniczący Prezes Dr. Moraczewski i Sędziowie: Dr. Rybarzewski, Zawiliński, przy udziale protokolanta Borkowskiego, w sprawie ze skargi Jakuba i Wiktorji Chrzęszczów, zam. w Krakowie na orzeczenie Wojewody Krakowskiego z dnia 19. kwietnia 1932 r. L. Sn. VII-42/32 dotyczące odmowy zatwierdzenia planów przebudowy domu, po przeprowadzonej dnia 22 czerwca 1936 r. rozprawie, a to po wysłuchaniu sprawozdania sędziego-sprawozdawcy, jakoteż wywodów przedstawiciela władzy pozwanej urzędnika Ministerstwa Spraw Wewnętrznych Romualda Friedenberga oraz pełnomocnika Gminy m. Krakowa, jako osoby przy-
pозwanej adw. Dra Alfreda Szolayskiego
pozostawia skargę, o ile wniesiona została przez Wiktorję Chrzęszczową bez rozpoznania, pozatem oddala skargę, jako nieuzasadnioną.

P O W O D Y.

Według wyciągu z księgi gruntowej dla gminy katastralnej Kraków I. Śródmieście prawo własności realności objętej w.h.1.32. wpisane jest na rzecz Jakóba Chrzęszcza z ograniczeniem dożywotniego użytkowania 4/6 części tej realności na rzecz Wiktorji Chrzęszczowej. Ponadto karta wymienionego wykazu zawiera wpis połączonego z własnością danej realności prawa przechodu i przejazdu przez parcelę gruntową l.k.35. która wchodzi w skład w.h.1.2. stanowiącego własność Gminy miasta Krakowa. Z aktów administracyjnych sprawy widoczne jest dalej, że wzmiankowana realność znajduje się przy ul.

Szewskiej i że na njej stoi dom oznaczony nr. porz. 24. Parcela l. kat. 35. położona jest między tym domem a plantacjami miejskimi.

Magistrat miasta Krakowa, decyzją z 31. grudnia 1930, odmówił Jakóbowi i Wiktorji Chrzęszczom zatwierdzenia planów na przebudowę parteru i I. piętra realności ul. Szewska L. 24. ponieważ projektowana przebudowa sprzeciwia się przepisom art. 179 i 208 rozporządzenia Prezydenta Rzeczypospolitej z dn. 16 lutego 1926 r. o prawie budowlanym poz. 202 Dz. Ust., gdyż wszystkie lokale budynku, posiadające obecnie bezpośredni dostęp z ulicy, wskutek przebudowy połączone byłyby tylko z podwórzem a utraciłyby dotychczasowy dostęp od ulicy, poza-tem projektowana przebudowa, zmieniając zewnętrzny wygląd budynku od ulicy, nie odpowiada pod względem estetyki przepisom art. 262. powołanego prawa budowlanego. Następnie rzeczony Magistrat, decyzjami z 18. i 24. lipca 1931 r. odmówił temu samemu Jakóbowi Chrzęszczowi zatwierdzenia planów, przedłożonych podaniami z dnia 26 lutego 1931 i z dnia 14 lutego 1919 r., na przebudowę okna na drzwi i portal sklepowy oraz powiększenie reszty okien, względnie na przerobienie okna na drzwi oraz wewnętrzną przeróbkę magazynu na wypożyczalnię książek w realności ul. Szewska L. 24. od strony parceli lk. 35. Dzieln. I. ponieważ projektowana przebudowa stwarza nowe drzwi, wychodzące na parcele l. k. 35. a zatem narusza prawa właściciela tej parceli, wobec czego w myśl przepisu §. 4. ustawy budowniczey dla m. Krakowa z r. 1883. strona winna była wykazać się zezwoleniem Gminy, jako właścicielki parceli, na przeprowadzenie zamierzonej przebudowy, a zezwolenia takiego nie przedłożono; skoro zaś wewnętrzna przebudowa pozostaje w ścisłym związku z zamierzonym utworzeniem drzwi, planów na nią nie można było zatwierdzić.

Od opisanych decyzji Jakób Chrzęszcz wniósł odwołania, podnosząc w nich między innymi, następujące zarzuty: 1/. zamierzona przebudowa, znosząca bramę i wejście do realności od strony ul. Szewskiej nie sprzeciwia się postanowieniom art. 179 i 208 prawa budowlanego, gdyż budynki będą posiadały "bezpośredni" dostęp do ulicy przez par-

celę lk.35. stanowiącą prywatną własność Gminy m.Krakowa; 2/. zamierzona budowa nie sprzeciwia się postanowieniom art.262 rozporządzenia Prezydenta Rzeczypospolitej z 16 lutego 1928 r. gdyż jest odpowiednia ze względów estetycznych; 3/. zamierzona przebudowa okien na drzwi i portal sklepowy oraz powiększenie okien nie potrzebuje zezwolenia właścicielki parceli lk.35, gdyż roboty te nie powodują powiększenia służebności, obciążającej parcelę lk.35. a pozatem wykonywane są na gruncie własnym rekurenta.

Odwołań tych Wojewoda Krakowski, orzeczeniem z 19 kwietnia 1932 Nr.Sm.VII.42/32 nie uwzględnił i utrzymał w mocy zakwestjonowane decyzje I. instancji. W uzasadnieniu swego rozstrzygnięcia Wojewoda, nawiązując do przedstawionych powyżej zarzutów odwołań, oznajmił co następuje: ad 1/. Usytuowanie budynków na parceli odwoławcy przedstawia się w ten sposób, że od strony ul. Szewskiej stoi budynek jednopiętrowy, którego brama /i dostęp/ wychodzi na ul. Szewską; za tym budynkiem w głębi parceli znajduje się drugi budynek dwupiętrowy o charakterze budynku oficynowego, do którego jeden dostęp prowadzi od strony parceli lk.35, a drugi zgodnie z postanowieniami art.179 prawa budowlanego przez bramę i sien frontowego budynku jednopiętrowego od ul. Szewskiej. Według zaś art.179. prawa budowlanego budynek ma mieć albo bezpośredni dostęp od ulicy, albo przez podwórze, co oczywiście dotyczy budynków oficynowych, a nie frontowych.

Zatwierdzenie przedłożonych planów sprzeciwiałoby się wobec tego prawu budowlanemu, gdyż budynek frontowy byłby pozbawiony bezpośredniego połączenia z ulicą, a budynek oficynowy zostałby pozbawiony połączenia pośredniego zapomocą podwórza, oba zaś budynki komunikowałyby się z ulicą przez parcelę prywatną lk.35. czego prawo budowlane nie przewiduje.

Bez znaczenia jest okoliczność, że odwoławcy przysługuje prawo przechodu i przejazdu przez powyższą parcelę. Parcela bowiem przez to nie przestaje być prywatną własnością Gminy m.Krakowa, ani nie nabiera charakteru ulicy, bo przecież na ulicy nie ustanawia się służebności przechodu i przejazdu. Nadmienić wypada, że przez wykonanie drugiej bramy służebność doznałaby rozszerzenia, a tymczasem w myśl §.484 u.c. powinna być raczej ograniczona. ad 2/. Realność odwoławcy znajduje się u wylotu

ul. Szewskiej w bezpośrednim sąsiedztwie plant w dzielnicy zabytkowej i wymagającej przez to szczególniejszej ochrony. Wybijanie nowej bramy i otworów sklepowych wpłynęłoby ujemnie na estetyczny wygląd realności, a wzmożenie się ruchu zamieni ten spokojny zakątek na zwykłą ulicę.

Wobec tego Magistrat, który w myśl wyraźnego przepisu §.102 poz.u. Statutu miejskiego ma obowiązek starania się o upiększenie miasta, musiał zastosować art.262 i 338 prawa budowlanego, nie dopuszczając do projektowanych zmian.

ad 3/. Realność odwoławcy znajduje się bezpośrednio przy parceli lk.35.Dz.I. stanowiącej, jak wspomiano, prywatny grunt miejski, obciążony jedynie służebnością przechodu i przejazdu. W myśl art.196 prawa budowlanego realność ta winna być od strony tej parceli zaopatrzona w mur ogniotrwały bez otworów i próżni, wszystkie więc właściwie otwory od strony plant winny być zasadniczo zniesione. Jeżeli zaś Magistrat toleruje istniejące obecnie otwory, to uwzględnia tylko tę okoliczność, że w czasie budowy tej realności prawo budowlane jeszcze nie obowiązywało i zamurowanie tych otworów byłoby połączone z uciążliwością dla mieszkańców. Jasną jest jednak rzeczą, że zezwalanie na nowe otwory sprzeciwiałoby się oczywiście prawu budowlanemu.

Odnosnie przedłożonego projektu przebudowy Wojewóda zaznaczył jeszcze, że w projekcie tym nie zostały uwzględnione przepisy art.308, albowiem projektowane w budynku od strony plant schody nie łączą bezpośrednio kondygnacyj budynku frontowego z ulicą lub podwórzem lecz pośrednio i zapomocą otwartego ganku.

Zarazem przeciw zatwierdzeniu projektu przebudowy budynku jednopiętrowego od ul. Szewskiej i budynku dwupiętrowego od strony plant przemawiają, zdaniem Wojewody, niepowołane przez Magistrat m. Krakowa przepisy art.183. prawa budowlanego, po myśli których "wysokość każdej z przeciwległych ścian w podwórzu nie powinna przekraczać półtorakrotnej odległości pomiędzy niemi". Ponieważ wysokość ściany od strony klatki schodowej od projektowanych klozetów w budynku II piętrowym wynosi ca 12.60 m. odległość zaś jej ściany przeciwległej, przylegającej do kuchen, ca 4.50 m. zatem przekroczenie wysokości wynosi około 5.85 m. Przepis miejscowy dla Gminy m. Krakowa, dozwalający w dziel. I-VIII na budowę domów do 17 m. wy-

sokości "bez względu na szerokość ulicy", może znaleźć tylko tam swe zastosowanie, gdzie projekt nie sprzeciwia się - jak w przedmiotowym wypadku - innym postanowieniom ustawy.

Według dalszych wywodów omawianego orzeczenia, również proponowane zmiany w zewnętrznym wyglądzie budynku przemawiają za odrzuceniem projektu w myśl art. 338 prawa budowlanego. Projektowana zmiany elewacji jako wytwór zamierzeń właściciela, wyłącznie natury gospodarczej, nie uwzględnia wymogów estetycznych i wręcz przyczynić się może do zeszpecenia skromnej ale harmonijnej obecnie elewacji budynku, a przez to i tej części zabytkowej ulicy i śródmieścia Krakowa.

Wreszcie odwoławca nie wykazał się uzyskaniem pozwolenia, wymaganego według obowiązujących przepisów o opiece nad zabytkami sztuki i kultury, na dokonanie przeróbek, powodujących zmiany w budynku, znajdującym się w najbliższym otoczeniu zabytkowego kościoła św. Anny, a to po myśli art. 341, cyt. wyżej prawa budowlanego.

Skarga na przedstawione przeczenie zawiera następujące zarzuty:

1/. Ponieważ odmowa zatwierdzenia planów przebudowy opiera się także na momentach, łączących się z własnością parceli l.k. 35. a właścicielką parceli tej jest Gmina m. Krakowa, Magistrat tego miasta nie był powołany do orzekania w danej sprawie. 2/. Przepis, objęty ustępem drugim § 4 ustawy budownicznej dla miasta Krakowa, nie ma w danej sprawie wogóle zastosowania; dotyczy bowiem obowiązku wykazania tytułu własności gruntu, na którym się buduje, lub zezwolenie właściciela. Niezależnie od tego strona skarżąca podnosi, że odnośny przepis dawał w każdym razie Magistratowi tylko prawo żądania stosownego uzupełnienia podania, a nie uzasadniał odmowy zatwierdzenia planów. 3/. Pozwana władza tłumaczy błędnie art. 179. prawa budowlanego, przepis ten bowiem w odniesieniu do budynków starych nie powinien być uwzględniony i dosłownie stosowany, a ponadto z porównania przepisu tego z art. 55. tej samej ustawy wynika jasno, że nie ma on na myśli dostępu bezpośredniego, o jakim mowa w zażalenie orzeczeniu. Strona skarżąca wywodzi dalej, że art. 179. nie mówi wogóle o takich dostęпах jak w sprawie spornej t.j. przez inną parcelę, gdyż nie odnosi się do budynków frontowych lecz do budynków mających dostęp z podwórza, w związku z czem traktuje tylko o wewnątrz-

nem urządzeniu budynku, a mianowicie urządzeniu sieni i bram; uniemożliwiających połączenie z ulicą. 4/.Pozwana władza błędnie przyjmuje, że wskutek wybicia bramy na parcele l.k.35.ciążąca na niej służebność doznałaby rozszerzenia, wzmiankowany bowiem fakt nie spowodowałby żadnych zmian jakościowych tej służebności ani zamiany jej na służebność inną. 5/.Pozwana władza przyznając, że parcela l.k.35.stanowi właściwie ulicę, co odpowiada rzeczywistości, popada sama ze sobą w sprzeczność, gdyż w takim razie nie można mówić o służebności. 6/.Pozwana władza stosuje błędnie art.196.prawa budowlanego, przepis ten bowiem dotyczy tylko takich ścian, które przytykają lub mogą przytykać do sąsiedniego domu, a tymczasem wymieniona już tylekroć parcela stanowi tak wązki skrawek gruntu, że nie nadawałaby się do wzniesienia na niej czegokolwiek. Skarżący nadmieniają, że gdyby powołany ostatnio przepis mógł być do odnośnej ściany stosowany, to należałoby zamurować wszystkie znajdujące się w niej otwory, a skoro o tym nie ma mowy, to nie ma także żadnej prawnej przeszkody do powiększenia ich liczby. 7/.Podany w zaskarżonym orzeczeniu powód odmowy, oparty na względach estetycznych nie znajduje uzasadnienia w poczynionych w toku postępowania ustaleniach, względnie w opinii fachowej, ponadto zaskarżone orzeczenie nie zawiera w danym kierunku żadnego konkretnego umotywowania.8/.Przepis art.341.prawa budowlanego nie ma w danej sprawie zastosowania, skoro odnośna realność nie została uznana za zabytek. 9/.Wobec okoliczności, że art.183 prawa budowlanego należy do grupy norm względnych, a art.185.utrzymuje wyraźnie w mocy przepisy istniejące, należało co do wysokości zastosować miejscowy przepis krakowski, pozwalający budowy do 17 metrów wysokości. 10/. O ile pozwana władza podnosi brak warunków przewidzianych art.208 prawa budowlanego, to stosuje przepis ten mylnie, gdyż nie zabrania on łączenia schodów gankiem, który stanowi przecież część kondygnacji. Wymieniony przepis nie pozwala tylko na taką budowę, któraby daną kondygnację pozbawiła wogóle własnego dostępu przez schody i wymagała korzystania z kondygnacji innej. 11/.Zaskarżone orzeczenie nie zostało skierowane do skarżącej Wiktorji Chrzęszczowej.

Przystępując do rozpatrywania sporu Najwyższy Trybunał Administracyjny zajął się legitymacją Wiktorji Chrzęszczowej do wniesienia

skargi, przyczem, mając na uwadze zaznaczony już poprzednio moment, że odwołanie do władzy pozwanej wnosili tylko Jakób Chrzęszcz, uznał, iż pozwana władza nie miała powodu do traktowania wymienionej w postępowaniu odwoławczem jako strony i prawidłowo skierowała rozstrzygnięcie swe tylko do odwoławcy. W tym stanie rzeczy przyjąć wypada, że Wiktorja Chrzęszczowa nie posiadała legitymacji do wniesienia skargi, skarga ta zatem, o ile przez nią wniesiona została, nie podlega po myśli art.61.p.5. rozporządzenia Prezydenta Rzeczypospolitej z 27 października 1932 r.poz.806. Dz.Ust.rozpoznaniu.

W następstwie powyższego ostatni zarzut skargi upada.

Z kolei Trybunał poddał swej ocenie zarzut niewłaściwości Magistratu m.Krakowa do orzekania w danej sprawie, przyczem przyjął pod uwagę przepisy objęte tytułem IX.prawa budowlanego, traktujące o władzach powołanych do orzekania w sprawach budowlanych. Przepisy te zawierają kategoryczne postanowienia /art.385 lit.a,395 lit.c., że wydawanie pozwoleń na budowę, przebudowę i zmianę budynków prywatnych należy do magistratów miast i zwierzchności gmin miejskich, oraz że od orzeczeń tych władz przysługuje odwołanie do wojewody. Natomiast będące w mowie przepisy, normując wyczerpująco /w art.384/ kompetencję wojewody jako I.Instancji. nie zawierają żadnych zastrzeżeń dla spraw, w których gminy, jako podmioty praw majątkowych, mogłyby interesowane być w takim czy innym załatwieniu sprawy. Przedstawiony stan prawny nie dopuszcza zatem wogóle innego toku instancji dla wspomnianych spraw. W związku z wywodami skargi zauważyć jeszcze należy, że w myśl odnośnych przepisów prawa budowlanego magistraty miast i zwierzchności gminne powołane są do orzekania nie w charakterze reprezentacji gmin, lecz w poruczonem zakresie działania, decydują zatem jako władze budowlane I^o instancji, a w tym charakterze obowiązane są do stosowania przepisów bez względu na interesy gminy. Zresztą orzecznictwo to magistratów i zwierzchności gminnych jako oparte na publicznem prawie budowlanem nie może dotyczyć praw prywatnych gmin, gdyż do rozstrzygania o prawach tych, wrazie kolizji między uprawnieniami gminy a zamierzoną budową, powołany jest sąd powszechny.

Przy rozpatrywaniu zarzutu, opartego na art.179.prawa budowlanego

Trybunał wyszedł z treści tego przepisu. Treść ta wskazuje niewątpliwie na okoliczność, że jednym z warunków zezwolenia na budowę jest zapewnienie budynkom, mającym dostęp z podwórza, połączenia z ulicą zapomocą bram lub sieni na wylot domu względnie zapomocą przejazdu, jeśli dom stoi w odległości większej niż 30 metrów od ulicy. Postanowienia te mają charakter bezwzględnie obowiązujący, albowiem, skoro według art. 409 p. 2. /prawa budowlanego mogą one doznać w drodze przepisów miejscowych tylko obostrzenia, to z tego wynika, że nie mogą być ani w drodze przepisów miejscowych, ani w drodze praktyki łagodzone. Wynikające z postanowień tych wymogi nie mają oczywiście zastosowania do tych budynków, które wzniesione zostały na zasadzie zezwoleń władz budowlanych, udzielonych przed wejściem w życie prawa budowlanego z 16 lutego 1928, właściciele ~~xxx~~ budynków tych nie mają zatem obowiązku dostosowywania ich do będących w mowie wymogów. Jeśli jednak wniosek o zezwolenie na przebudowę względnie nadbudowę takiego budynku rozpatrywany jest na zasadzie przepisów cytowanego prawa, to wówczas wymogi, prawem tym przepisane, mają już zastosowanie przy ocenie dopuszczalności zamierzonej przebudowy czy nadbudowy.

W sprawie, będącej przedmiotem obecnego sporu, z treści zaskarżonego orzeczenia jakoteż z zamieszczonych w aktach administracyjnych planów przebudowy widoczne, że skarżący zamierzał skasować bramę wejściową swego domu od ul. Szewskiej, oraz sieni, łączącą z bramą tą frontową, klatkę schodową i podwórze, i na miejscu tem urządzić sklep, a natomiast wybić w murze, oddzielającym jego dom od parceli l. k. 35. bramę wejściową jako jedyne połączenie domu z otoczeniem zewnętrznym. W ten sposób zarówno frontowa część budynku jak i oficyny miałyby dostęp nazewnątrz jedynie z podwórza, a jedyne to wyjście prowadziłoby nie na ulicę lecz na wzmiankowaną wyżej parcelę.

Zarzut skargi, że sama władza pozwana uznała parcelę tę za ulicę, jest całkowicie bezpodstawny, gdyż zaskarżone rozstrzygnięcie opiera się głównie właśnie na tym momencie, że odnośna parcela nie jest ulicą. Ustalenie to pozwanej władzy jest zgodne z aktami, a w szczególności z treścią odpisu wykazu hipotecznego; zresztą ustalenie to przez stronę skarżącą, która powołuje się przecież na przy-

sługujące jej na odnośnej parceli prawo przechodu i przejazdu, nie zostało właściwie zaprzeczone.

Z art.179 prawa budowlanego wynika, że budynki frontowe, położone przy ulicy, o ile nie posiadają bramy, wychodzącej na ulicę, winny mieć połączenie z ulicą przez bramę, wychodzącą z podwórza na ulicę, budynki zaś oficynowe, położone w odległości mniejszej niż 30 metrów od ulicy winny mieć połączenie z ulicą bądź przez taką samą bramę, wychodzącą z podwórza, bądź też przez sien, przechodzącą na wylot domu frontowego i oczywiście zakończoną bramą, wychodzącą na ulicę. Warunkom przepisu tego nie odpowiada zatem połączenie z ulicą zarówno budynku frontowego jak i oficynowego przez grunt sąsiada.

Z rozważań tych wynika, że zarzut błędnego zastosowania art.179 prawa budowlanego przedstawia się jako nieuzasadniony. Ponadto wobec treści tych rozważań bezprzedmiotowe stały się zarzuty oparte na §.4. ustawy budownicznej dla miasta Krakowa, oraz zarzut błędnego uznania, jakoby odnośna służebność doznać miała przez wybicie bramy wejściowej rozszerzenia.

Przy rozpatrywaniu zarzutu naruszenia art.208. tegoż prawa Trybunał przyjął przede wszystkim pod uwagę, że skarżący zamierza, jak to już poprzednio nadmieniono, skasować klatkę schodową w budynku frontowym, a mieszkania znajdujące się na I. piętrze tego budynku, połączyć z klatką schodową dwupiętrowego budynku oficynowego za pośrednictwem biegnącego nad podwórzem ganku. Plan taki sprzeczny jest niewątpliwie z postanowieniami wymienionego ostatnio przepisu, które wymagają, by w każdym budynku urządzone były schody wewnętrzne, łączące bezpośrednio kondygnacje tego budynku z ulicą lub podwórzem. Omawiany zatem zarzut jest również niesłuszny.

Brak dalej uzasadnienia zarzutowi niewłaściwego zastosowania art.183. prawa budowlanego. Skarżący nie zaprzecza, że wysokość przeciwległych ścian jego budynków w podwórzem nie odpowiada wymogom powołanego ostatnio przepisu, lecz zarzut swój opiera na twierdzeniu, że postanowienia przepisu tego są normą względną, wchodzącą w zastosowanie tylko wówczas gdy niema w danym kierunku przewidzianych w art.185. przepisów miejscowych.

Na wywody te zaznaczyć wypada, że według brzmienia przepisów objętych art.181-183 prawa budowlanego w związku z art.409 p.4. tegoż prawa, przepisy miejscowe co do wysokości budynków, wydawane w drodze wskazanej w art.415, nie mogą zejść poniżej wymogów w art.181-183 ustanowionych, a jest rzeczą niesporną że odnośne budynki wymogom art. 183 nie odpowiadają.

O ile dla miasta Krakowa nie zostały wydane we wzmiankowanej drodze do czasu zaskarżonego orzeczenia przepisy miejscowe co do wysokości budynków, wchodziłyby w zastosowanie, wobec art.185 i 420 ustęp pierwszy prawa budowlanego oraz §.13.lit.c./ rozporządzenia Ministra Robót Publicznych z 21.kwietnia 1923 poz.346 Dz.Ust.w charakterze przepisów miejscowych postanowienia tego ostatniego rozporządzenia, objęte ~~zgodnie~~ §.1.p.4. ustęp pierwszy a postanowienia te są całkowicie zgodne z art.183 ustęp pierwszy prawa budowlanego.

W wyniku przedstawionego rozstrzygnięcia rozpoznanych zarzutów odmowa ze strony pozwanej władzy udzielenia zezwolenia na projektowaną przebudowę w punktach dotyczących: skasowania bramy i sieni wejściowej od ul.Szewskiej, urządzenia jedynej bramy wejściowej od parceli l.k.35. nieprawidłowego urządzenia klatki schodowej i nieprawidłowej wysokości ścian podwórza w stosunku do jego rozmiarów okazała się legalną i władza pozwana opierając się tylko na tych momentach mogła odmówić skarżącemu zatwierdzenia planów przebudowy. W związku z tem, że o ile dla skarżącego przebudowa jego domu miałaby być nadal aktualną, to w każdym razie zgłosić by on musiał ponowny wniosek o zezwolenie, poparty nowym planem, odpowiednio skonstruowanym. W tym stanie rzeczy rozpatrywanie dalszych zarzutów skargi, dotyczących momentów estetycznych, zabytkowych, oraz charakteru muru graniczącego z parcelą l.k.35. stało się w obecnym sporze bezprzedmiotowe, albowiem momenty te władze orzekające w toku instancji poddać by musiały w odniesieniu do nowego projektu odrębnej ocenie.

W konkluzji powyższego, gdy z podniesionych w skardze zarzutów jedne okazały się nieuzasadnione, a drugie bezprzedmiotowe, skarga podlega oddaleniu.

Warszawa, dnia 22 czerwca 1936 r.

PODPISY: /-/ Dr. Moraczewski, /-/ Dr. Rybarzewski, /-/ Zawiliński.

Do

Gminy m. Krakowa
do rąk adw. Dra Alfreda
Szołayskiego
w Krakowie

ul. Jagiellońska L. 11.

Trybunał Administracyjny prze-
syła osobie przyzwaną, po-
wyższy wypis wyroku.

Warszawa, dnia 2 lipca 1936.

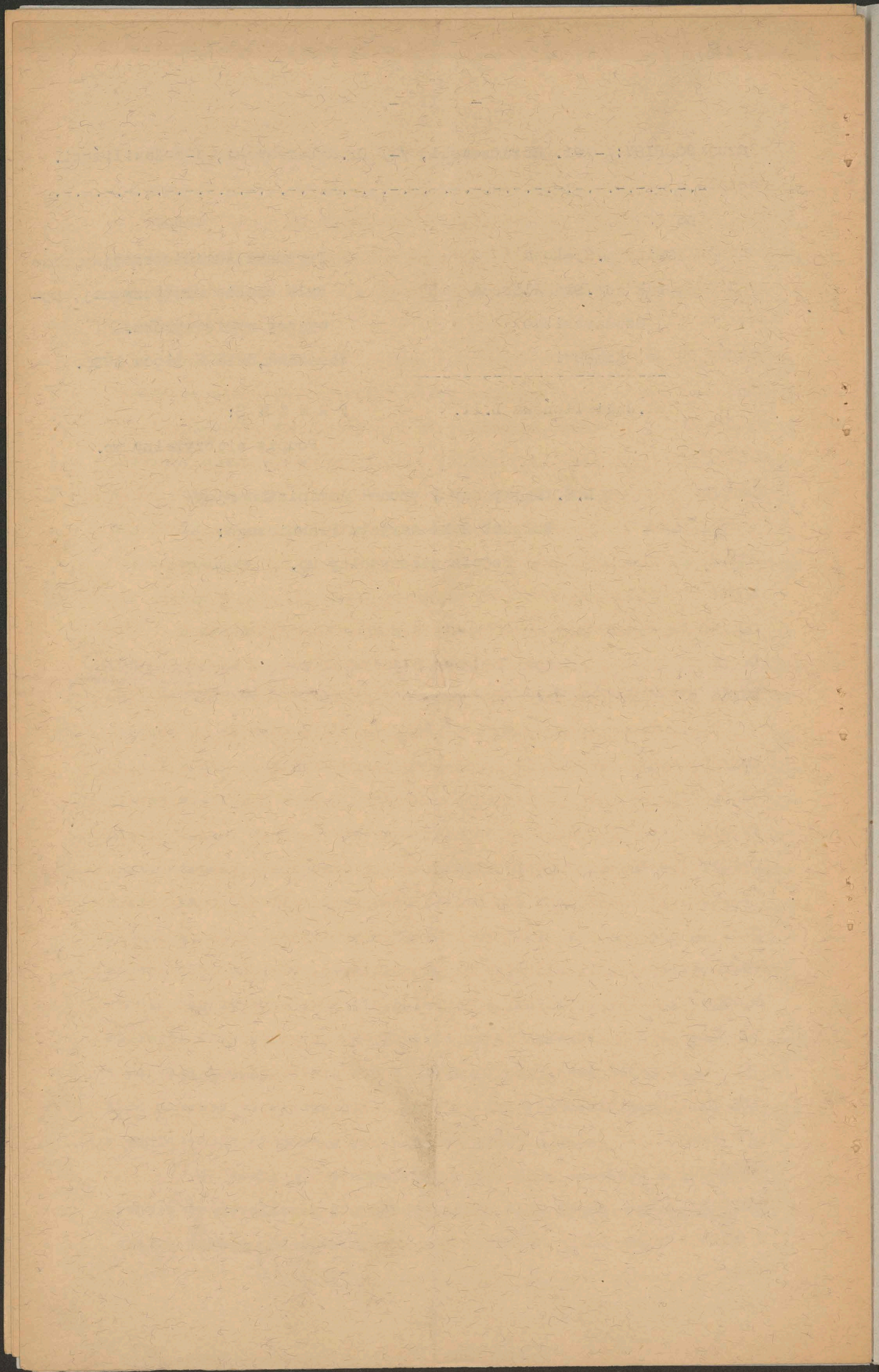
P R E Z E S:

Podpis nieczytelny mp.

L. S. / Najwyższy Trybunał Administracyjny /

Członek Sekretarjatu Prawniczego:

Podpis nieczytelny mp.




2

Книжка с картинками

Opis zabudovccii
(domov) krajevobch, spis
stavovetii, varii i sryh ich
sokatorov z r. 1791.

Wydag z uradovogo spisu

W. D. L. L.



Opis zaliczawania obywatelskiego i publicznego,
 jego tudzież tudzenia w numerze wydziału
 wem Królewskiemu podług numeru 15. Prezydent.
 Kancelaryi Polacy Obcy Narodow - 15 parol
 1791 r.

Rubryki:

Numerze Kancelaryi (nowo dane)
 Starostwo stan Kandydacyi dyplomatow; ich kancelaryi
 antychryli mieszkanow

Zaliczawania obywatelskie: stacjonalnie
 dwulicowe, mneptie

Tab. publiczn: zawiadywacze edyktow
 starostwo i magazyny, kancelarye No 3
 wrony, koscioły, klarytory, szpitalnie
 m. i. c. c. i. a

Ludność wrony stanow: 23 rubryk.

~~Rynek~~

1. Jozef Barczak Kupiec

2. " " "

3. Kancelaryi Korbelaus Preclis (wrona Kanc)

m. i. c. c. i. a, 3 passanowolow

3 krowcow, Sobieszyan Nymfowicki szpitalnie

4. Kibulowus Kupiec rada

5. Jan Karpacz

" sydia ant.

(Ordnes Kupiec Korespondency, Affronowicki
 szpitalnie

6. Subrektorowie Jozefa Hallera

Jan Pruski prof matematyki

7. Antoni Wolf Kupiec hurtowny

- 8 Maryam Turdani wdowa
- 9 Julinkasi or Kupiec i Karczmarz
- 10 Bratecki porucznik
- 11 Filip Wodzyński z Karczmarzami
- 12 s. Prota Łaska
- 13 Emanuel Łachowicz Kupiec
- 14 Antoni Grabel bibliopola i Kupiec
(weasel murykant)
- 15 Janusz Srebrakowski Karczmarz
Dyralski statyk
- 16 Andrzejka wdowa
- 17 Wojciech Maczynski Karczmarz
- 18 " Włodarczyk Karczmarz
- 19 Dominik Chępczyński statyk
- 20 Marcin Antkowiak Karczmarz
- 21 Wincenty Szymon
- 22 Michał Chępczyński porucznik
- 23 Jan Gross zegarmistrz
- 24 Marcin Karczmarzowski murek
- 25 Łukasz Kupiec
(Osławski, Tarchalski palestrauci)
(Kolegowski Karczmarz wojak)
- 26 Jan Chyba subdelegat
- 27 Taborski
- 28 Mayscher Rodański szklarz
(Karczmarz p. Franka)
- 29 Lukowa wdowa
- 30 Lukasz Korfuski
- 31 Kalmuczewicz ?
- 32 Wascech Wajnarowski patrol

ambrosius
cyprian

grzebelski ubran ?

- 33 Klaster pp. Komondlauch ^{Wojew.}
- 34 " ^{Wojew.}
- 35 Szpital ^{Wojew.}
- 36 parcia ^{Wojew.}
- 37 Wojew.
- 38 Szpital ^{Wojew.}
- 39 Pracownia
- 40 Pracownia
- # Pracownia: Leskower Jan ^{Pracownia}
- 41 Pracownia: Leskower Jan ^{Pracownia}
- 42 Pracownia: Leskower Jan ^{Pracownia}
- 43 Pracownia: Leskower Jan ^{Pracownia}
- 44 Pracownia: Leskower Jan ^{Pracownia}
- 45 Pracownia: Leskower Jan ^{Pracownia}
- 46 Pracownia: Leskower Jan ^{Pracownia}
- 47 Pracownia: Leskower Jan ^{Pracownia}
- 48 Pracownia: Leskower Jan ^{Pracownia}
- 49 " ^{Pracownia}
- 50 " ^{Pracownia}
- 51 " parcia ^{Pracownia}
- 52 " apteczka ^{Pracownia}
- 53 " Klaster ^{Pracownia}
- 54 Pracownia: Leskower Jan
- 55 Pracownia: Leskower Jan

Pracownia

Pracownia?

Pracownia?

Pracownia?

Pracownia?

- 56 Lomomkaccie
- 57 "
- 58 " Heyneman spadnik lokator
- 59 "
- 60 "
- 61 Jan Uskanski srowc
- 62 Jan Obynski parteknik
- 63 " Elmer Krawiec
- 64 Stan Knapolski mrocznik
- 65 Wopistkowski srukkan
- 66 Ant Broter Krawiec
- 67 Jozef Tolpin Kupiec
- 68 mlejsha reumestnowy lokator (Podobnie?)
- 69 Karol Kopylow mag. masarski
- 70 Wladyslaw Kupiec
- 71 Wlodek Toczynski "
- 72 Redonupski podrazny dotyuciel
- 73 Aleksander Orzechowski
- 74 Kapsulka
- 75 Ant. Bodulawski
- 76 Bernardynski Klertor In part?
- 77 mieta Marowicki
- 78 "
- 79 Bystromski Karolam
- 80 Antoni Wapolecki parteknik
- 81 Kraszowscy

In part?

no 2

- 82 Mastark: fabrykant paros
- 83 Bekowski
- 84 Mateus gotyrszynski grodzka?
- 85 - Audry waykowski stalaw
- 86 Andra Olugolawski: chorzow
- 87 Dom Edyta puy Furis Col prostawa
do Mianin?
- 88 Cylerow
- 89 Flawita Janowkauch Grodzka
- 90 wypraszawos radea Grodzka
Grodzka
- 91 lekarz Ryszej?
- 92 Toltyk ref. Koroway
- 93 Stan Saelowal Kewal
- 94 Dwonek Ol Dammkassas In Jeleni?
gr Horlandu lekator
- 95 Pymasowski grodzka
- 96 Mironski Kanowik
- 97 Akademia
- 98 "
- 99 Sooyuzki Kupisi
- 100 Kapitula (Turaka chorzowianka lekator)
- 101 "
- 102 "
- 103 "
- 104 " do 123. Kapitula
- 124 Kwarto Karnetow Bosych (Dr. Michal)
- 125 Kapitula
- 126 Slawowski?
- 127 Merwicki Karolow
- 128 Wierachis szpota Towicki

Karnetow

- 129 Lukauski patros duc
 130 general Murzynski
 131 Karelau Herakowski
 132 barzta mryzka Petlowki wstachui woluto
 133 Karmelston
 134 Stefanowi Kapelost
 135 Luke Ryzdowski srew
 136 Jaceuty Sawcki
 137 Janu wronowski stangret
 138 Kapotula
 139 " w. Izany w melopolski tyty Magykat
 140 Alcarshi
 141 Merya Rade
 142 Frydich Kupise
 143 Woscowor mryzkaent
 144 Krawcowa w dowa
 146 Czerwinski sreluciu
 147 Janu Markowu ryman
 148 Andry Wago slusan
 149 Meliat Lipowski upulit
 150 Janu Prou ryman
 151 jurta W. Smylych
 152 szlota " ekonomet
 153 Wilkan
 154 jurta d. Kosi
 155 probostwo "
 156 Janu Melopolski
 (Janowski patros, stor)
 157 Janu Melopolski

Handwritten in red ink:
 Poczta
 8

Handwritten in red ink:
 2
 2

Handwritten in red ink:
 Plan
 w w. Smitych

- 158 Kaunuma Jan orstacur
- 159 " " "
- 160 Wewski sralduic
- 161 Typ Kaunuma XX Marsatshok
- 162 Jan Lewaykurti
- 163 Dreckana W.W. Jd.
- 164 Jarlybli' ja sralduic
- 165 Bartt Tomunski perullaw
- 166 Marin Lexicki rtohuic
- 167 Max Floyd Kupiec suk
- 168 Laure Trajter Kup wruuy
- 169 Ant Kicel blackaw
- 170 Gepperton Kupcova
- 171 Jan Creel Kup. nowcebeok
- 172 Michal Wohlman prezident
- 173 Jan Grobler Kup korucy rymek 12²
- 174 Cypier subremit
- 175 Practa Motosioria
- 176 Samuel Kupiec nowcub
- 177 OrFawler syndykawa wdwa
(wuk Bitinga)
- 178 Deanatty jow Kupiec porzylek rymek
- 179 Kubechi Kup. subreucy *Gratka*
- 180 Jani Kralowski, handel Flalopa puelowina
(hetmaniska)
- 181 Feymantel Kupiec hoto wentela wgsa

- 182 Haller Kupfer Karte Rybnik poludnie
Tavrychi vramokelani Choi
- 183 Vodvedeno stavosty Kral Rybnik voj
brachny
- 184 Shesler waga z zarnat's
Kamny's yu wrysh
- 185 Gelbch Fuchs Kupfer
- 186 Shelut Jaurumki Kamnie
- 187 Cech Zahory bracka
- 188 General Grakowski
- 189 XX Marsalshch
- 190 Przyrepski pisar v. Kowany
- 191 " " "
- 192 intendant Cherrenschi
- 193 Zelenska Lavyni Sandvorn
- 194 Tomas Kovrel
- 195 Shavny Rybnicki delchi bracka
- 196 Mr. Geluchowski bracka
- 197 " " prata
- 198 Bobrowski rednik
- 199 Kamuchitau gotyha
- 200 Jan Leszchi z Teluch
- 201 Muchut troynski brackia
- 202 Antwor Barlolan Sapdecki voj gotychi
bracki
- 203 Leli Grxelli rtelan
- 204 Refunda Sanchomski Rybnik voj Kral
- 205 Wielowyski stovka Rybnik
napisani odvach

9

- 206. Stary Kapica retrorivana Rynek pos.
Korowka Tawry Wollant unkonst.
Slon Morboer
- 207 Xawery Wollant apkekan
- 208 Greytosi Kapica Jui Bank galic
Srambelan Sreubek reg. Wislucy i. du Army ?
- 209 Loat Palharbi' Krowsee Lektor
- 210 Wini Sarkerwor kupise reg. Wislucy i. Rynek
- 211 Srepaoworki' Mowary Wislucy ? Lektor ?
Sreubek Srambelan
- 212 Bednarki' egdek apul "
Poworki' cytulok " ?
- 213 tegori "
- 214 Wacian Retch joweras "
rynkowz tegor "
- 215 " " Wislucy ?
- 216 Dukarui Akademiis
- 217 Pacie Prokupit
- 218 Bart' mrydu
- 219 Dom mryphi' Srewnary
- 220 Kwartor Wosherbanok Wislucy
- 221 Kowatki' staliuk Wislucy
- 222 Bura
- 223 Kaspyzka wlowe
- 224 Tunawiska "
Olwatobey eladcuu Mowyski' rowe
- 225 Semudarym wochupie
- 226 Pontar dem akas
- 227 " " "
- 227 Kowatki' Dukaw
- 228 Symyphawoz Selevii Franca
- 229 lebeyedaje Srewe mryskant etc
- 230 Bart' Narowski garncarz
- 231 Bagren'ski

- 232 Zofia Kaperakówna
- 233 Chmielowski Sewer
- 234 Regina Barłowska
- 235 Nawakrower sierant
- 236 ~~Barta murzyn~~
- 237 ~~Zarewka wdowa~~
- 238 " pusty
- 239 Dem murzyn
- 240 " " murzyn murzyn *murzyn*
- 241 Matłakowicz Krawiec
- 242 Krolewski Kancelary
- 243 Zawadzka wdowa
- 244 ~~Włodek gromadzki~~ *do domu*
- 245 ~~Akademicki~~
- 246 Dem dla pracownika
- 247 Bura zakochany
- 248 Kolleg. fiz.
- 249 " tamże natury
- 250 ~~Matem~~ ~~Zelewski~~ ~~prace~~
- 251 ~~Kawka~~ ~~Jalub~~ ~~podręcznik~~
- 252 ~~Starożytność~~ ~~Zalubka~~
- 253 ~~Lucei~~ ~~wdowa~~ ~~podręcznik~~ ~~prace~~ ~~natury~~
- 254 ~~Jalubski~~ ~~podręcznik~~ ~~krak~~
- 255 ~~Wojciech~~ ~~Praszkowski~~ ~~prace~~ ~~natury~~
- 256 ~~Stawie~~ ~~z~~ ~~Okunia~~ ~~cyfry~~ ~~komunikacji~~
dwie tabele, wyrobienie
- 257 ~~Przelewy~~, ~~murzyn~~: ~~Pracownik~~ ~~szkolenia~~
~~Inżynier~~ ~~komunikacji~~
- 258 ~~Dannowski~~ ~~murzyn~~

- 259 Kocwota w Olszynie Rynek?
- 260 Podlesie "
- 261 Szkoła "
- 262 Buza dla Kapeli (Józefi Kapeli magistr)
- 263 Kami w Olszynie
- 264 Wielka Droga do Tezow Karczma
Szyk Kiermasza Bedel
- 265 Sadowki stary
- 266 Oleś przed karczą
- 267 Przełęcz w Olszynie
- 268 Kudrarczewy
- 269 Majski
- 270 " w Olszynie
- 271 Cotylniki sędziów apelacji
- 272 Prasieki prawie
- 273 Antoni Kuziemski Kupiec
Jasicki i Bryta Karczmarz
- 274 Pracownia dr. Farnow rynek?
- 275 Wielka Karczma rynek
- 276 Karczma w Olszynie Karczma
- 277 Lipnicki Kupiec Rynek radiodni Trona
- 278 Li kawa w Olszynie "pod pałacem" "
- 279 Przebudowy Barany?
- 280 Stółki Puchawki
- 281 Jamie w Olszynie
- 282 Darowka
- 283 Buza do Olszynie
- 284 Karczmarz w Olszynie
- 285 Zaści pruchanie Rynek?

- 285 Kamouca ¹² maejisa
 286 Sukienice maejise ^{Pasit Muritiem garbaucucia}
 287 Waga mata
 288 Kemecet maejisa Ryphk
 289 " "
 290 Donch zhuorany
 291 " maejisi
 292 Donch murorany do wellhorobu
 293 Trynk Septimera
 294 Turlowator powowar
 295 " "
 296 Gombrechis trynk
 297 Jagrelski powowar
 298 Rozmarutski prelasior ^{bruska}
 299 Smolowator napotau studeni
 300 Michalski tralgyronia
 301 Gajonli prelasior
 302 Cedwinski powowar
 303 Naalwoski kupiec w mcy
 304 Star. Zatorcha diunowa
 305 Charalwort lator
 306 Tuchowator szewe
 307 Lyn. Lewinski kupiec hurt. srester 5
 308 Malko wencel kupiec
 309 Jan Gloger kupiec
 310 Sudzichowski kawiarz ^{Ray wrotki, Ryphk}
 311 Winkler Lwary katolki obok
 312 Antoni Grauer Kupiec obok
 313 XX Nassalshol ^{patac upski. lyp 2}
 314

- 14
- 338 Majd Waborska
- 339 Gullonow Juraj now
- 340 Oborski gawran
- 341 Sepolale do Duchy *Sepolale*
- 342 Tadebshi puchaw
- 343 Mytleski "
- 344 Suk Kosinski now
- 345 puate Wegrynoworowej
- 346 Porowuicka wdowa
- 347 Janec Bradyni
- 348 Tykawka
- 349 Stan Turynski sryman
- 350 Jan Hayler goldberager
kawatze mieceise
- 351 gurecki superintendent ?
- 352 Mirewoboch
- 353 " generata
- 354 Jan Wielezanski
- 355 Marin Turynski apudist
- 356 Cranselwep
- 357 Srynaci slowep
- 358 Klesator Reformataw
- 359 Stan Sawoski
- 360 Mniecinski niulaw
- 361 Dom niulora sprawudlowani
- 362 Baluchki kactan now
- 363 Maraj Mancecki krawan
- 364 Dem nayli puoty
- 365 Trumbuski puchaw
- 366 Frcinski krawan
- 367 Padarwiski now

- 368 Poroski yuzok baluty
- 369 Marcha XL Roman Regularny
- 370 Schabrischa wdwa
- 371 Julius Tydimski stwiniol tabaceny
- 372 Jan Bazyli suwe
- 373 Janec brzus przerw
- 374 Jawosha prokierka
- 375 Andrij Hawosh. wdwa apel
- 376 Kasparyoshi Kowal
- 377 Hannamova mydlarka
- 378 Wladimiri garmar
- 379 Petr Kobanichi Kowal
- 380 Helmond przerw
- 381 " " }
- 382 Seeyger ?
- 383 Rozala jawosha
- 384 Toporkowicz rewizor colny
- 385 Vaschalis Jakubowicz Kupiec
- 386 Gmerson Markowicz
- 387 Karlclausowicz
Syukh V. Kuli-nusowicz
- 388 Kretopolshrij puata
- 389 " marqratra haydnik i wprawa
- 390 Klurowka Karlclausowa
Latoski Lullaw marqratra
- 391 Orambelan Juskowski
- 392 " " gorpodan Kuli-nusowicz
- 393 Antani Stawski

- 394 Jont Kuurovoren kaup wien
- 395 Dehiska starocina wot wawucha Wawucha
Han Dehiki muograbia in Tomawa
- 396 Tolip wozuiahovki veyukau
- 397 waji. Gorbunski Kupise A-B
- 398 " " Roy Starokushin; Rynku
- 399 Jozef Bartelski Kupi walenty B. sudowapel abok " Rynel
- 400 Jan Jusch detter Lebron architekt "
- 401 Wojcow Jusch "
- 402 Magdalena Bartels "
(Janisewicz prof murarstwa)
- 403 Karawajski
- 404 Murowicki starata Rynel Jozef
muograbia Jacek Dondoviz
- 405 Jan Posenau Rynel oig w
Radzinski prof Okat Janar
Smaderki " "
Sefaniska wujek
- 406 Tyt Kamenskiy Mnerowobsego w Janu
- 407 Perdecyna X Barytrawos Wolof-laski
- 408 Tyt Kamenskiy Deuburhogo oig w Tomawa
- 409 Jozef Mchatski uduia
- 410 Dydewowawa
- 411 Bajenow maja?
- 412 Mchad Pizlianski Kupise
- 413 starocina wicootarka
- 414 Ignacy Beruce? pustk
- 415 Bonikatron pasta Lat 3 w Janu 2 wog docha
- 416 Klanto Lydrie
- 417 Kamenski "
- 418 Olli nowski podwopewodri
- 419 Baker Jreuski

w Janu ulia

w Janu

- 420 meitavshi' vladimir
- 421 wnie Kuvetali'
- 422 Sab. Glibelli vkleen
- 423 Klanta Pijaraw (prosvary Maserevki)
- 424 Marys. Melopalkhi nig poryevshoi A Rynd
gaspudan
- 425 Jan Ulebihi Kupice ^{Rayon?} Rynd
- 426 Franc. Bragayzali' svidra epel u
^{Parvi Kuznee}
- 427 Koshkumper Kupice ^{Jashubki synkhar}
vstavatuy
matcaul Payer wajt
- 428 de Josef Sabrudavski Rynd A-13
- 429 Jan Braster de prof "
- 430 Mylyakosov radca Kupice "
^{wnie Braster Tolken}
- 431 Masi'evor
^{Janiishi' Kamadyant dario lchatorov}
- 432 X + Preludary du Jaua
- 433 walcuty Lelushki ^{im Tygator}
- 434 Klanta Procalet wj. ^{du Jaua}
- 435 Mauaj Payer radca Kupice
- 436 wodorshi' Mar groybovki ^{nig w dushka i w jama}
^{nangradu kamenny}
- 437 Jan Kaspery rad cedra ep
^{+ Korumen Orelinski}
- 438 welobni w nizra ^{Karbelanla Monka}
^{genral B. unawanski}
^{Karumenny?}
- 439 podbawer
- 440 2 tysh truchy Demberovshero ^{ci}
- 441 Gembauer synkor
- 442 "
- 443 Syptala du Duchka
^{3 porlytrawer Kasperero}
- 444 Colkaw. m. kv.
- 445 Oscilidewer Koya
- 446 Marys Louystr skeluwil
- 447 Bard Kapsasinski Kural

12

Jama ulin

aha

- 448 Demek maepli
- 449 Wiskunli' kaavoo
- 450 Justy murreylock
- 451 moepli
- 452 Tael Kupre wruy
Rokkumundoo general bo
- 453 Kasii'shi kaavooik
- 454 Pato Wagner murreyik
- 455 Kinaat Halnait
- 456 subeevooe gen. Welosmoeplese
- 457 Waplunli Jalib Kawaal
- 458 Bractro dit
- 459 Syruon Symeeshi
- 460 Joaf Hatter Kalleor
- 461 Morertyn star shatunhi
- 462 Andrej Morber Kup Tauruk
- 463 Mikalay Korde akaarer
- 464 Joef Cyraha mydler *Ylor ?*
- 465 Kubeeki kup. eeora apil
- 466 Jan Leyler
- 467 Karol Rutooli Kupin
Sijerel skulista
- 468 Kortvorka
- 469 " *Duxer Kupre leli*
- 470 Wal. Znetinshi imatypata maepli
- 471 Jah Sosuishi kaavooe
- 472 Jan Jelonek Kapilunniit
- 473 Stravura Kupre
- 474 Nawreey Kelleata tetenyi *pid Muryanni ?*
oyuk Kavalloere *flonyurky*
- 475 Jan Vitunor eeora op *u. l. 3.*
- 476 Kungragaya Kupreite *u. l. 5.*
- 477 Starovvovura Kupc *" l. 7*
- 478 Jedny Lashovur Kup suk *" l. 9*
- 479 Karol Kierstajn *" Kluq ?* *" l. 11*

- 480 Jouf Jagueli pleupotent simplo
Jan May Kupie 1 or 13 floryn
3 Dwanan wapeods & eradlowero
- 481 Rafat Oerwaleardi prof 1 or 15 floryn
Morben Kupie gelant p. l. wieworke
In wafes suadli balweli
podorany krak "
- 482 Sualakaworore floryn 17
- 483 Srijeli star. rezderli " 19
- 484 Lakuseli ryuar " 21
- 485 Melias Zeralki
Oryphym wallent uweruik " 23
juuga ju belu
hal kuror in kalgator
- 486 Waji Kaledowor Kup " 25
- 487 Jauw Kramphobe Kup " 27
- 488 Ign Huttor moneruit " 29
- 489 Slau Parluweli proan m. " 31
- 490 Jouf Lopurchi Kup
- 491 Wij Chaclueli ryuik
metr perphew angui
- 492 Barbana Hein lowa
- 493 Jouf Maxurkewon my lar " 39
- 494 Ignauy Hein idel Kaklar " 41
- 495 Trambelan Wilkawits Tomar floryn 43
- 496 Tlop Cyncha my lar " " 45
- 497 Teloh Wit beli (Kafte reputenje) 47
- 498 Mec Witayeli Salar
- 499 Waygrafara Kawalthe
- 500 Mare Orelliki porwar
- 501 Jan Jantlowli Kactan
" (Deukenda cruculuan)
- 502
- 503 Kuunuk Kuulardi Kupie

- 504 Zalkuryński Krasocin
- 505 Brudowski wczelnik
- 506 Zawacki stal.
- 507 Maciński wczelnik
- 508 party Pralopurawony
- 509 " woyński
- 510 Mowceniński Krasocin
- 511 Agn. Trębicka
- 512 woyński w ruinie wczelnik
- 513 Marcin Wotkancki szewc
- 514 Zembrowski szlachcisk
- 515 Piotrowski
- 516 Smulik do wptalca w Szucha
- 517 Piotrowski ^{duchowski} wczelnik wczelnik
- 518 Michał Rybczyński lewian
- 519 woyński dom parawy ^{Kasa Owegdnowa 2 Septe}
- 520 Campioniusz Krasocin
- 521 Jordan poseł (522 wczelnik)
- 522 Florkowiczowa
^{Prodnicki patron}
- 5-24 Wambelau Skarżewski
- 525 Kamurcia Perentel ^{ul. Sopotowska}
^{Skarżewski wczelnik}
^{dwie lokatorem}
- 526 Ceska Krasocin
- 527 Stelowski Krasocin
^{Krasocin wczelnik}
- 528 Klartowski do Tomara 11
- 529 Grybowski Krasocin
- 530 Walenty Sichoński
- 531 Własowski
- 532 Felip Sichoński synyż 11
- 533 Kwiecieński Krasocin ^{pratalowka?}
- 534 Baldachowski

- 535 Spawudmiej S. Marci
- 536 Kanał Winyardmiej malaw
- 537 Janc. Jony bawli Kapelak
ad am. Ekwelki' petran
- 538 Kanał Wychochi' mietaw
- 339 Skau Biechawli' paritelak
sworelki' wamkelan
- 540 Jedrej Bulewli' jrihan
- 541 " pod dywio umusan, 540 na Beck,
" lura kaimanag "
Kurdykawska seluchawka
- 2 Kapsulna Ma wanykta Lepolubny
- 3 Jup dolecki cyndra
- 4 Frypach
- 5 mnepha
- 6 Lep. sw. Raela
- 7 Plac apachawany
- 8 Wloto w Dulea
- 9 Lepilaba " z grolawny z swawany
- 550 Wlektor ewas wpiat Ma XX
- 1 Pawen w Dulea w tw kielarkyli
- 2 Wlektor " "
- 3 Sworch pradata S. Marci
- 4 " w Schladzki' do Maacta
- 5 " Opata wadrolmiej
- 6 Kartt. Puchelki
- 7 Skau Brochawli
- 8 Ochdrawor stuga kose
- 9 puty
- 550 " "
- 1 Sworch Wzdumajora
- 2 wowalomy puty
- 3 Wrestawli
- 4 Jan Goraki gorawli

- 565 Walenty Karwacki rezurek
- 6 Walenty Karwacki rezurek
- 7 Gnabowski
Ruhenski rezurek
- 8 " puota
- 9 Jozef Dullerowski rezurek
- 570 Anna Habermanowa
- 1 Bractwo Rozaduse
- 2 Wawrz. Jedynowski rezurek
- 3 Bractwo Roz.
- 4 " "
- 5 Jan Gademski rezurek
- 6 Kacimir Oraszy
- 7 Wawrz. rezurek
- 8 Wawrz. rezurek
wawrz. rezurek
- 9 Jan Kucharski rezurek
- 580 Klavtor Grodek
- 1 Papucinski malar
- 2 Błazny Bratowscy rezurek
- 3 Głogowski
- 4 Jozef Klugiel Kordylewski
- 5 Agn. Piwilkowowa
- 6 " " puota
- 7 Jozef Porewski Krawiec
- 8 " " rezurek
- 9 Miesocy
- 590 Konwent Słodowki
- 1 Józef Styrkowski rezurek
- 2 " " "
- 3 Mieczysław Wotawski
- 4 " " "

M. K. S. 2002

- 595 Sob. Memiryski wice
- 6 wnie Waryski Kupiec
- 7 Susecki srymlaw
- 8 Drupe Kiebranski Kust
- 9 Waji Shirozynski Juraw
- 600 Szambelan Reumrowski
- 1 Romancowski youtit
- 2 Trymon Golochi melan
Gorodniewski Kapelak
- 3 Andoni Sachonelli kupiec
- 4 Pawlewyare S. M. Mary Ryzak?
- 5 Mat L. Koscki Kaval
- 6 Larant mayzki Sta ryzmentis
- 7 Kuczewski garbuczkowar
- 8 pusty mayzki
- 9 grabowka pschark
- 610 Loch Cranecki wiew
- 1 Jan B. Fajicki melan
- 2 Greg Westowski wiewicki
- 3 " Shaisko "
- 4 Darcyger kamoraw
- 5 Kat. Jarymowka
- 6 pusty
- 7 Sob kamowicki wiew
- 8 Zalikowynski Krawiec
- 9 Kicowicki srelawic
- Klezlowicki
- 620 1 do Syplala w. Dulek srynk
- 2 Kasman blechar
- 3 Majd. Florowicki Radzymia
Jurek Suk Kupiec
- 4 Wacławski wiew

- 625 pond Wat Karonk' radca
- 626 Zawadni' cyrulik
- 627 domok muryli' na celestecie
- 628 Arw Lewandzali' Lusar
- 629 Ratur 34 roturery

Surydykuzye

Biez (74 numerow
3 drobi' bez numer.)

- 9 Septal do Sobityanu
- 18 opat wiodzeli
- 20 laronet muryli' melkad mewa
- 33 do kowcuty Gorniu
- 35 bromas wrelapaloch
- 40 Blech muryli
- 46 Septal do LuKutape
- 50 Dru Andri piesztera
- 53 " do miltoty w karyat
- 54 shoba "
- 55 Dru wreladi "
- 56 Dru Masanow w kopynche
- 57 Pralw' i septal do Larasa
- 58 Porhamow miltoty w ali
- 59 Agrot bolawny
- 60 Dronch pp francuskiach
- 61 domeli 2 ogu w miltoty w
- 62 Kosi Blrada
- 63 pustk "
- 64 " "
- 65 Ceclen Brezianow
- 73 Septala do Duntin

besoba

wielopule

Uwarow

Garbary

(muo sto vrbunogorok, vrbunogorok
nolvi vrbunogorok - 106 numerov

- 16 Offinavka vrbunogorok
- 18 vytyrlovor vrbunogorok
- 26 Kar. Rukhinski vrbunogorok
- 27 vrbunogorok vrbunogorok
- 31 Dvorch do vrbunogorok do Ducha
- 32 Dvorch podkalinia
- 40 Dvorch vrbunogorok
- 43 Dvorch vrbunogorok vrbunogorok
- 48 " vrbunogorok vrbunogorok
- 50 Dvorch vrbunogorok
- 52 vrbunogorok vrbunogorok
- 53 Dvorch vrbunogorok vrbunogorok
- 59 vrbunogorok vrbunogorok
- 60 vrbunogorok vrbunogorok
- 64 Dvorch vrbunogorok vrbunogorok
- 68 Dvorch " vrbunogorok
- 75 Sobravajski vrbunogorok
- 84 vrbunogorok vrbunogorok vrbunogorok
- 85 Dvorch vrbunogorok
- 87 vrbunogorok vrbunogorok vrbunogorok
- 89 vrbunogorok vrbunogorok
- 92 vrbunogorok vrbunogorok
- 95 vrbunogorok vrbunogorok
- 98 vrbunogorok vrbunogorok
- 100 Dvorch vrbunogorok vrbunogorok
- 106 vrbunogorok vrbunogorok

Ogrodniki

33 numerów

Botanic 40 numerów

22 Gmach murywaney J. O. A. Massalski

prekars, murawie, wyrobki,
ogrodni, uciele nowale etc

Pedagog 11 numerów

prekars murawie

Rośliny 30 numerów

14 klastor wrytel

24 Ganc Dziarny

29 Kacurkow regilla

Rośliny 21 numerów

3 domk Analizy

12 dom "

18 " "

Inowicz 43 numerów


18 zyt Medlarow

41 wyphal B. chotaworkia

42 Prokato " "

marutki, gorzuchki, nowy wyphal

76



Ant. Trujli starosta Synowicki fl. 19
 Cet. Kwartelan bieder wraa Karpowicz
 Oficerowie u Jara Karpowicza
 w Rybniu gdzie Consula
 Janaszkowice Mac Marjancki ?

72 (?) Radomyski podrozny wot Synowicki w stare
 73 Antura wrambela " "
 82 dwa dawki fabrykant pasow 4
 86 Antur Obzyslowicki ciowary 4
 kato Call. inwidium
 92 Satyck weter. kor. " "
 (cy niechomog pymas?)
 (rud)

127 Mermicki Kwartelan (posetola?) " "
 128 Gbawacki serwi Tawrela " ? " "
 130 Genowit Mermicki " 2 " "
 131 Kwartelan Srambelski " 2 " "
 140 hr. Ignacy Wietopolski 2 ? " "
 180 Rynek pacy Kwartelan
 182 Haller (Lolanta Tawzeli wrambela)
 183. Madwicki slawota Krak wog bawlowy
 188 Genowit Gwabwicki ?
 189 XX Marsalski
 190 Prorokski pizar u. kor.
 191 " " "
 192 wterdant Mermicki
 193 Zelenka Tawozni Sandomercki



dow 19 1/2 1917

WODOCIĄG
STOŁ. KRÓL.
MIASTA KRAKOWA.

Kraków, dnia 18 maja 1917.

L. 416-VIII Z. W. ex 1917.

1

Przy odpowiedzi należy powołać się
na powyższą liczbę.

*Wexmano listem 19 1/2
do 8-iej dni*

Do

Wielmożnego Pana Dra Klemensa Bąkowskiego

adwokata i syndyka miasta

K R A K O W A

Zarząd wodociągowy przesyła w załączeniu odpis rachunku dla P. Karola Stryjeńskiego Starowiślna 89 na K.9' -- za naprawy instalacji wodociągowej, z prośbą o wytoczenie skargi sądowej, ponieważ wyż wspomniany restant odmawia zapłaty powyższej należności.-

*Zapłacono
rachunek
zeps 919
W. S. B.*

- 200 *Crumbelan* *Crumbelch* (roy w's try; w's try ⁷⁸)
 201 *Cruparowicki* *Chowry* (w's try?)
 (Crumbela *Crumbelch* *Wahala*)
 221 *Stelnik* *Kowalski*; *Wslin* *Kato* *Norlent*
 229 *Delawin* *Wahato* " "
 327 *Crumbelawin* *Stawski*; *Worep*.
 357 *Grumwicki* *superintendent* *Hospitalna*?
 352 *Chowry* *Wahala*?
 353 " *generata* " 2
 354 *font* *Wahala* *Stawski* " ?
 385 *Paulinski* *Wahala* *Stawski*
 388 *Wahala* *Wahala* *Stawski* 2
 390 *Wahala* *Wahala*
 391 *Crumbelan* *Wahala* " 2
 392 " " " 2
 395 *Wahala* *Stawski* *Wahala*
 404 *Wahala* *Stawski* *Wahala*?
 413 *Wahala* *Wahala* (*Wahala*?)
 418 *Wahala* *Wahala*
 436 *Wahala* *Stawski* (*Wahala*?)
 461 *Wahala* *Stawski* *Wahala*
Wahala *Wahala* *Wahala*
Wahala *Wahala* *Wahala* " "
 483 *Wahala* *Stawski* *Wahala* 15
 495 *Crumbelan* *Wahala* " 19
 " 43



6600. 19/5

WODOCIĄG
STOŁ. KRÓL.
MIASTA KRAKOWA.

Kraków, dnia 18 maja 1917.

L. 42-VII
2 Z. W. ex 1917.

Przy odpowiedzi należy powołać się
na powyższą liczbę.

overwans 19/5
do 8- dni

Do

Wielmożnego Pana Dra Klemensa Bąkowskiego
adwokata i syndyka miasta

KRAKOWA

Zarząd wodociągowy przesyła w załączeniu odpis ra-
chunku dla Zgromadzenia OO. Bernardynów na K.17'40 za naprawy
instalacji wodociągowej, z prośbą o wytoczenie skargi sądowej,
ponieważ wyż wspomniany restant odmawia zapłaty powyższej na-
leżytości.-

Zapłacone

23/5 1917

26/5 za wyrozumienie
Wójt

521 Jordan porec (vysokabun)

524 Srumbelan Maweswandi
Koto Perentek

600 Srumb. Romwawdi du Woyri ?

18 opad wondeli in Brege

*Władisław domoś
procy Alicy Floryanickiej.*

steins Ber
3 Interurb
- Ersteint
i allen Buchh
ieselben m
erben nicht

M.

Entmündigungsordnung.

Kaiserliche Verordnung vom 28. Juni 1916, R. G. Bl. Nr. 207, über die Entmündigung (Entmündigungsordnung) nebst Durchführungsverordnungen und den amtlichen Beispielen sowie den sämtlichen Regierungsentwürfen.

Kommentar und System

Von Dr. Moriz Sternberg,
Hof- und Gerichtsadvokat in Wien.

Zwei Bände à K 9.—

Das vorliegende Werk, welches aus zwei Bänden besteht, gibt im ersten Band einen vollständigen und ausführlichen Kommentar zu der neuen Entmündigungsordnung. Der Verfasser sucht unter Zuhilfenahme der deutschen Rechtsprechung und Literatur und unter Berücksichtigung der einschlägigen deutschen gesetzlichen Bestimmungen die Vorschriften des österreichischen Gesetzes zu erläutern und Zweifel, welche sich bei der Anwendung des Gesetzes ergeben können, zu lösen.

Im zweiten Band reproduziert der Verfasser sein im Jahre 1912 in zweiter Auflage erschienenes Werk »Entmündigungsrecht«, welches einerseits die Regierungsentwürfe, die der neuen Entmündigungsordnung zugrunde liegen, kritisch beleuchtet, andererseits die einzelnen Fragen, die im Entmündigungswesen im Betracht kommen, auf breiterer Basis erörtert. Im ersten Band sind die Entmündigungsordnung und sämtliche zu ihr erschienenen Durchführungsverordnungen, sowie Ministerial-Erlässe und amtliche Beispiele, im zweiten Band die sämtlichen Regierungsentwürfe, die Beschlüsse des Subkomitees, des Justizausschusses des Abgeordnetenhauses wie überhaupt das gesamte Gesetzesmaterial wiedergegeben. Bei dem Umstande, als durch die Entmündigungsordnung zum erstenmal in Oesterreich das Entmündigungswesen gesetzlich geregelt wird und die kaiserliche Verordnung durchaus nicht zu den leicht verständlichen Gesetzen gehört, sowie im Hinblick auf die Tatsache, daß die neue Entmündigungsordnung überhaupt noch keine wissenschaftliche Bearbeitung gefunden hat, wird der vorliegende Kommentar Praktikern und Theoretikern wertvolle Dienste leisten.

Die Verordnung des Gesamtministeriums vom 26. Jänner 1917, R. G. Bl. Nr. 34, über den

Mieterschutz

(samt den einschlägigen Verordnungen).

Erläutert von

Dr. Moriz Sternberg
Hof- und Gerichtsadvokat in Wien

Preis K 2.—

gesetz Oesterre

Systematische Zusammenstellung der aus Anlaß des I. Bezugs auf denselben kundgemachten kaiserlichen Verordnungen und Erlässe der Ministerien und anderer Verordnungen und Erlässe der Ministerien ergänzt durch die Anführung der hierdurch abgegebenden Bestimmungen sowie durch Heranziehung der Erläuterungen, der bezüglichen Judikatur und Literatur.
Herausgegeben von

Dr. Max Breitenstein

Herausgeber und Redakteur der »Gerichtshalle«

Dr. Demeter Koropatn

Ratssekretär des k. k. Obergerichts- und Kassationshofes, Verwendung beim k. k. Ministerium für Justiz

Mit einer Uebersicht über die gesamte österreichische Gesetzgebung einschließlich der Kriegsgesetzgebung, sowie der einschlägigen Literatur von Dr. Moriz Sternberg, Hof- und Gerichtsadvokat

Preis, I. Band K 20.—, II. Band K 15.—
K 17.—.

Der IV. Band, umfassend die Zeit bis Ende 1916 die Kriegsgesetze bezughabende Judikatur und die letzten Zeit in Vorbereitung.

Die Kriegsschäden und deren V

nach dem österreichischen und deutschen Recht unter Berücksichtigung der in Ungarn, Bosnien und Herzegowina geltenden Bestimmungen

Von Dr. Demeter Koropatn

Ratssekretär des k. k. Obersten Gerichts- und Kassationshofes
Zweite Auflage.

Kommentar zum Kriegsleistungsgesetz

in Verbindung mit dem Gesetzestext, den Erläuterungen des Kriegsministeriums, des Landesverteidigungsministeriums, des Reichsrates etc.


Von Dr. Demeter Koropatn

Ratssekretär des k. k. Obersten Gerichts- und Kassationshofes, Verwendung beim k. u. k. Kriegsministerium.

Zweite, vermehrte Auflage. — Preis K 2.—

Ulica Floryańska - prawa strona od miasta

<p>1. Murawy apteka od XVI 1511 Jan Lapucha 1571 wice Niz 1607 Dr. Pitkus Zawadzki w lek. 1623 Anaspor dan 1676 Jacek kwasy piłki aptek Nowscy w XVII w szynk 1713 druk. Heba nowski Zworn Nowscy</p>	<p>loc 3. XVI Złocani Spirydyłowicz 1595 del Pace Litkowsky, 1690 Kossowski korek mit 1741-1763 Piotr Dzianochy potem Stumier kolo 1796 fabryka panai polski Kewtel - potem Czechawscy Dohat</p>	<p>loc 5. podawana z h. o XVI Wawranowie 1597 Gutkierow 1697 Grovanellonej 1698 Hm Chwalobog 1723 Leshewski Ludleccy Kungreyay & Kups. 1797 Jp. Wawrelski 1852 Jan Leimer</p>	<p>loc XVI Spinkowie XVII Palanowski Ochoccy Subliscy Chwacawrowie 1872 Jan Leimer</p>	<p>loc 9. XVI Krumpel 1596 Adam Nagot 1682 Kulczynowski XVIII Laskowski 1835 Lemowicki 1897 Weberowie</p>
---	--	---	--	---



Ulica Głogowska

loc. 11.
 w XVI w Perunow
 XVII Janiucisz
 1683 Jugowicow
 1730 Klugow
 1824 Lauf
 Gronowaper
 Szostkowsky
 w pol. Alwatrows


loc. 13.
 XVII. Parkowie
 1616 Amendowie
 1642 Wremleng
 1683 Fryncker
 1779 Jagrelski
 1781 Palusiński
 1802 Rohm
 1820 Kowalski
 1869 Wojciechowski
 1901 Szonowski
 pol. du. Trajca

loc. 15 nazwana
 w pol. Wsewidka
 XVI Bawson
 po Retumant
 1630 And. Radkowsky
 1678 Akademy
 1786 Czerniakowski
 1806 Rudnicki
 1903 Kurokantski
 nazwa

Ulica Janiucisz

loc 17

XVI Trzymore
 Dembinsky
 Kollaczy
 XVII Jani Mollend
 Janowski
 1649 byda kowala
 Abramowicz
 1723 Jaroszkowski
 1780-80 Szostkowski
 XIX Stan Zukowski
 Antoni Szostki
 w lozyski norym
 Kwartowy Jancz
 1897



Ulica Głogowska

l. or. 19

„ XVI Bakowie
 1612 Kurkowski
 1634 Lettowa
 1653 Wal Schmidt
 1702 Lukasz Winkler
 1721 Franc Pufski
 swager Winkler
 1723 Maurycyusz
 1750 Karol Fortani
 Laikrowice
 1782 Ant. Szayki
 1846 J. Leptowski
 Walery Prewuski
 Arcybiskupstwo Mit

l. or. 21

XVI Sabiesierska
 1607 Waszkowicz
 XVII Wolkowicki
 „ Leczycki
 1708 P. Karas
 1740 Michalozowka
 Jozef Kalenicki
 1806 Jan Litwinski
 Wlasy
 Lubarski
 Cwiklow
 Dworkiema

l. or. 23

XVII Pomara
 Netingen
 1616 Piotr Labusz
 XVIII Brolski
 Jotuchowski
 Lipki
 1683 Morarty
 1791 Rager
 Salinger
 XIX Wojdowie

l. 25 padus Tekla

XVII Luttorowice
 1604 Lyckowice
 Tyburery
 Foxowa
 Malera
 Babiecki
 1708 Zocholycki
 Kalar
 1723 Cheykowski
 nyd Carr
 1771 Kwacinski
 1777 Kallendowice
 Kupiec
 XIX Wiryński
 Duthowski
 1878 Maryk
 Tu mowka wafie
 Ant. Tescarowyk

l. or. 24

Dworkiema
 1576 Bartowa
 Pawlowski
 1607 B. Jontani
 XVIII Tryguski Jan
 1733 Jozef Bylica
 Krawiec
 1789 Krumpholtz
 XIX Roslowski
 1853 Myrkowski
 Fleiszerman

~~ZWIĄT EKSTABULACIJNI~~

realności lwh. 792 ks. gr. kat. Krakow Dz. XIII Zwie-
rzyniec zaintabulowane jest na podstawie kontraktu kupna-sprze-
daży z daty Kraków, dnia 14 stycznia 1914 r. prawe zastawu dla
reszty ceny kupna w kwocie 10, ~~500~~ K. 66 h. / dziesięć tysięcy
pięćset czterdzięści jeden Keren 66 h. / z odsetkami po 6% rocz-
nie na rzecz Gminy stól. król. Miasta Krakowa.

Gdy powyższa reszta ceny kupna w zupełności zapłaconą zes-
tała, przeto Gmina miasta Krakowa zezwala niniejszem, aby zain-
bulowane na jej rzecz na karcie ciężarów realności lwh. 792 ks.
gr. gm. kat. Kraków Dz. XIII Zwierzyniec prawe zastawu dla reszty
ceny kupna w kwocie 10, ~~500~~ K. 66 h. z przynależnościami z karty
tej wykreślone zostało. Koszta kwitu niniejszego, legalizacyi,
stęple i należytości skarbowej oraz podania ekstabulacyjnego po-
neszą dłużnicy pp. Józef i Stanisława Marchewczykowie.

W dowód czego legalizowane podpisy.

Kraków dnia

Ulica Goryanska

L. 29

XVI Piotrowski
1607 Hajniczow
1640 Zaleski
1657 Stanek
1676 Nawalnow
1691 Zaruski
1710 Dabrowski
1711 Koflan
1711 Skotnicy
XVIII Zandow
1786 Rasicka
1788 Zullawer
1814 Balcer
1830 Kowalkowski
1858 Stojanow
1877 Bomanowski

L. 31.

XVI Haluzowska
1607 Piarowski
1703 Kuchowski
1714 Zeleny
1776 Parowski
XIX Radmaw
Pasuch
Mroczka
1888 Lakschek
1909 Slawowska
1912 Pagar

L. 33. narwina

XVI Jan Lehling
1607 Bredreine
1622 Wal Leki
1676 Moberg
1702 Grewy
1727 Warkowski
1788 Nowe Nowicki
XIX Lipinski
1878 Broski
1884 Gmina(?)
Fugere
Gertler

L. 35.

1607 Jankowski
1640 Dubicki
1664 Gryncki
1676 Kowicki
1681 P. Robertson
1721 Heyndee
" Kolytinski
XVIII Rafanow
1785 Bartoszewski
1790 Zawadzki
1815 Cheludki
1846 Potkowski

L. 37

XVI Dzwonka
XVII Woyna
Heindl
Bukowski
1799 Dewy
Jankowski
1836 Mawicka
Jozefek
1846 Gurelowski
Sielawa
Drowoszy
Trost

[Faint, mirrored handwriting, likely bleed-through from the reverse side of the page. The text is illegible due to its lightness and orientation.]

5.

Ulrica Goryain'ska

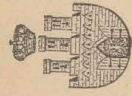
85

Lor. 39. pod hewkami
 1607 Aug. Wactawod'ski
 Kusinow
 Olschowicz Kupiec
 1657 Schelling
 Buchler slusarz
 1752 Czaplewski "
 1771 Wolski Kupiec
 Marzankowski
 1823 Lewicki
 Mroczkowski
 Zakrzewski
 1862 Szymanski slusarz
 Batucka
 Leon Fraumer

Lor. 41 Demkatecki
 1604 Jan, Kallan
 1657 Majeranowski
 Schluant
 1752 Ign. Herndel
 Kallan
 1794 Rorbergowa
 jedra z cokol za
 Franc. Matejka
 (1826) ojciec Jan
 1841 Jan Modkewicz
 ad redrektor
 cieszni (+ 1893)
 Po nim Towarzysz
 Matejki a Nasto
 Gornik

Lor 43
 XVI, rorai ranczokow
 XVIII Franc Parvi
 1787 Tomasz Wilkewski
 XIX ks Dubrowicka
 1888 Edward Dymowski
 1849 Adam Wisniewski
 Koral Zbyrski
 1889 Jan Gall
 Wlad Rausch
 Drowoski
 1905 Miskowicz
 1909 Leon Wekstein

Lor 45. Bedzowska
 pod Jelonkiem
 XVI Betus
 1628 Zonatyjales
 1657 Telawlerowowa
 1678 Karmont k Ducha
 XVIII Wajdner
 1781 Jozef Czerba
 1802 Jozef Helnow
 Drauer
 Nawrocky
 Gauchel
 Kulczyk
 1893 W. Lorynski
 (Michalik)



MAGISTRAT
 stol. król. miasta
KRAKOWA.

L.

Kraków, dnia 190

10 Starofortowa

[Faint, illegible handwritten text, likely bleed-through from the reverse side of the page]

6.

Mica Floryantska

Cor. 47
 n. XVI. Crevathov
 1577 Hieronim Canavese
 1666 Ardent
 Karol Canavese
 zwan dygwinski
 burmistrz Kleparza 1624
 Puchowie
 Jęzowice prymas
 1712 Węglarski
 XVIII. Palewskoway
 1759 Steinkowski
 murar
 1789 Wistochki
 XIX Aug. Podlewski
 1821 Ludw. Delavans
 1846 Jan Jędrzejowski
 1853 Rohrsta
 1878 Zembowski
 1890 Elberlein
 1915 Siedrakowie


l. 49
 XVI Kalowski
 1607 Graczy
 XVII Gellers
 Aud. Baranowski
 1691 Kollar
 1740 Mary Cereha
 murar
 1752 Feres
 1769 Jozef Cereha
 1775. Zylch
 1790 Włapski
 mroslaw
 XIX Gebhard
 1847 J. Siedler
 3 Jul. Chumielecki
 1901 Laza Kutschner
 1906 Mühlsteurowe

l. 51.
 Jedrostron
 XVI Ladovay
 1640 Olkushi
 1657 Karol Przemyski
 1771 Rutker
 1772 Węgrad
 Karol
 1809 Jakob Mork
 mroslaw
 1858 Arundson
 1887 Wiedoykowski
 1902 Joubertowski

l. 53
 1604 Zelani
 1612 Lemiere
 1691 Przeworski
 20 letnik
 1741 Rutker
 prymas
 1789 Czubcki
 sluch Librowski
 1797 Paw Tullius
 dyr. powiaty aust
 baron Wileon
 1822 Chwałkowski
 1832 Rozow
 1836 Orzechowski
 1858 Löbenstein
 1895 Terclmann Al.

l. 55.
 2 potawicze 2
 Jemio
 XVII Czanoway
 Rosowski
 Szwrot
 1694 Wopelkover
 1771 Czabowski
 prymas
 Simeklowki
 Janowski
 1822 Chwałowski
 Tarnoway
 1848 Zagorski
 1886 Kulczycki

Telefon Gazowni № 16172.
Telefon Filii № 198.
Telefon Sklepu № 345.



KRAKOWSKA
GAZOWNIA MIEJSKA

L. 999

Do

Wielmożnego Pana
Stanisława Zaleskiego
adjunkta rachunkowego Gazowni miejskiej

W K r a k o w i e.

Na życzenie Pańskie potwierdzamy niniejszem, że Pan pracuje w Krakowskiej Gazowni miejskiej od 1. lutego 1913 jako adjunkt rachunkowy / buchalter / i że tak w bieżących czynnościach tj. przy prowadzeniu księgi głównej i bilansowaniu miesięcznym jak i przy zamknięciu rachunków za rok 1912 okazał Pan gruntowną znajomość buchalteryi i znaczną w niej rutynę i że przydzielone sobie czynności wykonuje Pan zawsze wzorowo i sumiennie. -

Kraków, 17. lutego 1914.

KRAKOWSKA
GAZOWNIA MIEJSKA

*Wielmożny Pan
Stanisław Zaleski
adjunkt rachunkowy
Gazowni miejskiej
Krakowa*

7 Alena Goryaushka

l. or. 57

XVI Matus Rassaba
Kavomian

1604 Bratek

1643 Ks. Blony

Ruykowski
Kawynkurove

Musabavove

1753 Kucharscy

Bolescy

1836 Rosmanit

Jablunscy

DR. KLEMENS BAKOWSKI K. SĄD POWIATOWY CYWILNY
ADWOKAT W KRAKOWIE

Ant 534/12

KRAKÓW - ul. Św. Jana l. 12. II. piętro Pod. - 30 CZERWCA 1912 r.

do Sąd. ...
KRAKÓW - ul. ...

DO

Świętego o.k. Sądu Powiatowego
w
KRAKOWIE.

Powód

POWÓD :

Gmina stoł. król. miasta Krakowa
przez

Adv. Dra. Klimenta Bakowskiego

*Józef Mirisch w Krakowie
ul. Grodzka l. nr. 23*

SKARGA :


o zapłaconie 250 Kor. ~ hal. ~ sm.

2 krotnie

1 najdł.

Właściwości realności gm. Mł. Głogocin;
skraj w opiece Kasińskiego
(według Chmiela)

1. Pol. Magnanini Nowicy
 - 3 ~~ogół~~ ~~litwin~~ Litwiner
 5. Kongregacya Kupiecka
 7. Jan Olszowski
 - 9 (Wagolowka) Laskowski
 11. (Pierunowka) Klug (Adam?)
 13. Palusiński?
 - 15 pol. Krowicka Bonarowka: Jan Rafal
narozia Czerwikowski
 - 17 ^{Diawka malarska} Fryguzowska, narozia Szoslawski
 - 19 "Bakowka" - Antoni Szyszka; Starosta
dymitowski
 - 21 Laburyski
 - 23 Salinger?
 - 25 Kalcudowicz
 - 27 "Fontanowka" "Fryguzowa" (malarska) Krumpholtz
 - 29 Ignacy Kullauer
 - 31 Stan. Parkowski pizor. Kuch. mag.
 - 33 (narozia) Wagnieci Nowicki
-
- 35 (Narozia) Bartoszewicz
 - 37 Jan Bukowski
 - 39 Wiktor? Maruszkowski?
 - 41 (Maleski) Ignacy Keidel pizor. Rosbergowie
 - 43 Tomasz Wilkowski
 - 45 Petruszka Jolij; Barbara Cerecha
 - 47 Bratkiow Czerwinski: Sicikowski bi'licki
 - 49 Stanislaw Szpilki



16 Monophragm

Stawki

- 51 Borki
- 50 Fiska
- 49 Fiska
- 48 Sladawa
- 47 Ulbrycht
- 46 wojewoda niemiecki
- 45 Polman

Sweet Lake

- 50 Hrytynski
- 48 Sroch
- 6 Sobienowski dr
- 5 Kordemaj
- 4 Kordemaj dr
- 3 Nowicki
- 2 Margatals

Flonyanka

- 45 Wrona
- 44 Wrona

17 18 19 20 21 22 23 24 25 26

18 19 20 21 22 23 24 25 26

18 19 20 21 22 23 24 25 26

18 19 20 21 22 23 24 25 26

18 19 20 21 22 23 24 25 26

18 19 20 21 22 23 24 25 26

18 19 20 21 22 23 24 25 26

18 19 20 21 22 23 24 25 26

18 19 20 21 22 23 24 25 26

18 19 20 21 22 23 24 25 26

18 19 20 21 22 23 24 25 26

18 19 20 21 22 23 24 25 26

18 19 20 21 22 23 24 25 26

18 19 20 21 22 23 24 25 26

18 19 20 21 22 23 24 25 26

18 19 20 21 22 23 24 25 26

18 19 20 21 22 23 24 25 26

18 19 20 21 22 23 24 25 26

18 19 20 21 22 23 24 25 26

18 19 20 21 22 23 24 25 26

18 19 20 21 22 23 24 25 26

18 19 20 21 22 23 24 25 26

18 19 20 21 22 23 24 25 26

18 19 20 21 22 23 24 25 26

18 19 20 21 22 23 24 25 26

18 19 20 21 22 23 24 25 26

18 19 20 21 22 23 24 25 26

18 19 20 21 22 23 24 25 26

18 19 20 21 22 23 24 25 26


18 19 20 21 22 23 24 25 26

18 19 20 21 22 23 24 25 26

18 19 20 21 22 23 24 25 26


56
 55
 54
 53
 52
 51
 50
 49
 48
 47
 46
 45
 44
 43
 42
 41
 40
 39
 38
 37
 36
 35
 34
 33
 32
 31
 30
 29
 28
 27
 26
 25
 24
 23
 22
 21
 20
 19
 18
 17
 16
 15
 14
 13
 12
 11
 10
 9
 8
 7
 6
 5
 4
 3
 2
 1

16
 15
 14
 13
 12
 11
 10
 9
 8
 7
 6
 5
 4
 3
 2
 1



16
 15
 14
 13
 12
 11
 10
 9
 8
 7
 6
 5
 4
 3
 2
 1

16
 15
 14
 13
 12
 11
 10
 9
 8
 7
 6
 5
 4
 3
 2
 1



Liste jener Anwälte in Ungarn und Kroatien, welche sich über unsere Veranlassung Uebnahme von Substitutionen bereit erklärt haben.

UNGARN.	Déva. (Komitat Hunyad.)	Leutschau siehe Löcse.	Neusatz siehe Ujvidek.	Szászváros (Broos). (Komitat Hunyad.)	KROAT.
Arad. Fuchs Albert, Dr. Molnár Oszkár, Dr.	Glück Eduard, Dr.	Lippa. Missits Konst., Dr.	Nyiregyháza. Schwarz Isidor, Dr.	Antoni Ed., Dr.	Bak Stanko Battag
Besztercze. Comnerth Artur, Dr.	Fünfkirchen siehe Pécs.	Löcse. Beer Mór, Dr.	Pécs. Greiner Josef, Dr.	Szatmárnémeti. Lipót Hermann, Dr.	Bjelo Fuchs Makso, Herrnstein J.
Brasso. Zakarias Janos, Dr.	Gálszécs. (Zemplen Komitat.) Dévai Armin, Dr.	Magyar-Ovár. Steiner Viktor, Dr.	Petrinja. Filipovic Dragau, Dr.	Szeged. Pap Robert, Dr.	Brod Abrahamsohn Gjurgjevic Ni
Budapest. Bacher Paul, Dr., V. Do- roitya-utca 8. Berkovits Raimel, Dr., VI. Andrássystr. 43. Deutsch Artur, Dr., VI. Terezkörút 29. Feles Márk, Dr., Rákoczi- utca 25. Gergely Bertalan, Dr., VIII. Josefsring 38. Jünker Paul, Dr., VII. Karlsring 3. Kelemen Lajos, Dr., IV. Esküter 8. László Karl, Dr., VI. Hajos- utca 25. Löwenfeld Albert, Dr., V. Bank-utca 8. Mandic Milan, Dr., Do- brenței ut. 4. Mayer Alexander, Dr., V. Nador-utca 5. Perényi Alfred, Dr., V. Kálmángasse 24. Riegler Bernhard, Dr., VIII. Josefsring 26. Schlosser Otto, Dr., V. Korallutca 10, T. 39. Vidaes Hugo, Dr., VII. Rá- koczi-utca 70. Zilahy Géza, Dr., V. Kádár- utca 6.	Großwardein siehe Nagyvarad.	Mako. (Csanader Komitat.) Erdélyi Mihály, Dr.	Petrozsény. Schäffer Hermann, Dr.	Szegedin siehe Szeged.	Ess Blach Max, I. Klein Aladar
	Győr (Raab). Haan Josef, Dr. Mayer Ludwig, Dr. und Kallós Heinrich, Dr.	Maria Theresiopel siehe Szabadka.	Pozsony. Friebeisz Julius v., Dr., Hauptplatz 6. Rosenbaum Arpad, Dr., Mihaly-utca 7. Seereiner Karoly, Dr., Marktplatz 24. Steiner Siegfried, Dr. Ven- turgasse 22.	Szigetvár. Berkes Moritz, Dr. Kriszt Béla, Dr.	Kra Brozović Bro
	Kézdivásárhely. Terényi Bela, Dr.	Mármarosziget. Klein Artur, Dr.	Preßburg siehe Pozsony.	Temesvár. Gabriel Josef, Dr. Klein Bela, Dr. Reiner Géza, Dr. Róna Ignaz, Dr., und Máty Géza, Dr.	Po Kürschner Ed
	Kiskunmajsa. Kellner Armin, Dr.	Nagy-Becskerek. (Torontáler Komitat.) Eibeschtz Max, Dr.	Privigye. Gömöri Zsigmond, Dr.	Ujvidek. Freund Ede, Dr.	Vel-C Petračić Mla
	Klausenburg siehe Kolozsvár.	Nagy-Kanizsa. Groß Dezső, Dr. Weisz Ludwig, Dr.	Rima-Sombat. Weinberger Rezső, Dr.	Ung.-Altenburg siehe Magyaróvár.	Vuk Paleček Ivan
	Kolozsvár. Wartenberg Martin, Dr.	Nagy-Mihaly. (Zemplen Komitat.) Bucszinsky Mihaly, Dr.	Sopron (Oedenburg). Weißer Béla, Dr.	Vagujhely. Berger Ernő, Dr.	Zagreb Frank Géza, Grünfeld Rud Herzog Mavr Hoffer Nikola Spilner Karlo Steiner M., I Steinhardt S
	Kronstadt siehe Brasso.	Nagy-Várad. Lengyel (Lindenfeld) Zsig- mond, Dr. Zinner Samu, Dr. und Széke Adolf, Dr.	Szabadka. Székely Aron, Dr. Szilasi Fülöp, Dr. Tordai Izso, Dr.	Zenta. Rothmann Arpad, Dr.	FIU Mogan Julius Rosenberg O Sachs v. Gr Szegő Giulio Vie Anton s
Debreczen. Freund Eugen, Dr.				Zombor. Scheib Karoly, Dr.	

Liste von Rechtsanwältinnen aus dem Deutschen Reiche.

Aschaffenburg. Rieth Rudolf.	Breslau. Bohn, Dr., und Waldmann, Dr., Taentzienstraße 16. Simon Gustav, Neue Schweidnitzerstraße 6.	Hamburg. Arnthals Hans, Dr., und Spiegelberg Wilhelm, Börsenbrücke 2 a.	Köln. Friling Peter, Hunnen- rücken 31.	Lübeck. Bienert, Breitstraße 41.	Saarl. Dietz Fritz, straße 60.
Braunschweig. Fricke Georg, Dr.	Dresden. Glaser, Dr., Amalien- straße 12.			München. Bäcker Franz, Sendlinger- tonplatz 2/O. Theilhaber Rob., Dr., Schwanthalerstraße 50/I	Zwick Schulze W. weg 14.
Bremen. Abraham Hugo, Dr. und Kaemena F., Obern- straße 14.					

Liste von in Wien und Prag gerichtlich beideten Sachverständigen und Schätzmei

Aerzte: Kalmus Ernst, Dr., Prag, II. Aufschwemmungasse 1, Lan- desgerichts- und Polizeibe- zirksarzt, Dozent u. Schul- arzt. Wiener Otto, Dr., Prag, II. Tuchmachergasse 3. Sach- verständiger für Nerven- u. Geisteskrankheiten beim k. k. Landes- und Handels- gerichte in Prag.	Bank-, Börsen-, Wech- selstufenfach, Buch- und Rechnungsfach: Gold David, Prag, II. Bre- dauergasse 3. Baufach: Kutschka Wilhelm, Wien, XVIII. Gentzgasse 166. Bienenzucht, Honig- und Wachsverwertung: Baszler Felix, Dozent, Prag, Kgl. Weinberge, Jungmann- straße 3.	Briefmarkensammlungen: Friedl Rudolf, Briefmarken- haus, p. Fa., Wien, I. Woll- zeile 8. Tel. 11.969. Buch- und Bibliotheks- wesen: Taussig Edgar, kaiserl. Rat, Prag 143-I. Oekonomie-Buchführung: Schamberger Ludwig, Kom- merzialrat, Petrowitz, I. P. Hostivař bei Prag.	Metallwaren und Knopf- waren: Wolf Robert, Prag-Nussl. Möbeltischlerei: Spira J., Wien, VII. Sieben- sterngasse 1. Patentfach: Wolf Gustav, Ing., Wien, VI. Mariahilferstraße 17. Pa- tentanwalt. Hamburger Alfred, Ingenieur, in prot. Firma: Patentanwalt	Kornfeld & I burger, Sachv k. k. Handels k. k. Landesge der k. k. La Krakau und Wien, VII. Sie Tuch- und wa Geiringer Emil David Geiri Marc Aurels Galanteri Blitner Hans, borstr. 93.
--	--	---	--	--

Verlage M. Breitenstein, Wien, IX./3 Währinger-
5, sind erschienen:

ntsprechung des Verwaltungsgerichtshofes über den

Unterhaltsbeitrag

für Angehörige von Mobilisierten

Gesetz vom 26. Dezember 1912, RGBl. 237, sowie mit Nach-
d Durchführungsordnungen nach ihrem letzten Stande über-
sichtlich und systematisch dargestellt von

Friedrich Ritter von Hennig

Sektionsrat und Leiter des Evidenzbureaus des V. G. H.

Preis K 5.—.

Frage des Unterhaltsbeitrages hat eben eine ganz enorme Be-
halten, sie interessiert die weitesten Kreise der Bevölkerung.
se Arbeit bildet eine wertvolle Ergänzung zu der
end angekündigten Gesetzausgabe, betreffend
ersorgung.

Ze über die Militär-Versorgung

tätsgesetze, Gesetze über die Versorgung
itwen und Waisen, Gesetze über den
Unterhaltsbeitrag)

cksichtigung der bezughabenden Erlässe der Zentralstellen
l der Rechtsprechung des Verwaltungsgerichtshofes.

Von Dr. Demeter Koropatnicki

des k. k. Obersten Gerichts- und Kassationshofes, derzeit in Dienst-
verwendung beim k. u. k. Kriegsministerium.

Anweisung für die Anwendung dieser Gesetze.

Preis K 5.—.

Die

chtsentlastungsnovelle.

kais. Verordnung vom 1. Juni 1914, RGBl. Nr. 118,
Erlaß des Justizministeriums vom 2. Juni 1914 und
ler Vollstreckungshilfevertrag mit Ungarn.) ::

äuternden und kritischen Bemerkungen

von Dr. Moriz Sternberg

Hof- und Gerichtsadvokat in Wien.

Preis K 2.40

Personalsteuergesetz in seiner neuen Fassung.

il: Die parlamentarische Entstehungsgeschichte der Personalsteuer-
ell: Kritischer Ueberblick der durch die Personalsteuernovelle ge-
nderungen und Neuerungen (auf dem Gebiete der direkten Personal-
berücksichtigung der Durchführungsverordnungen und der Verwaltungs-
ikatur. III. Teil: Das Gesetz vom 23. Jänner 1914, R. G. Bl. Nr. 13
novelle) mit Einschluß der unverändert gebliebenen Paragraphen der
II, IV, V und VI des Personalsteuergesetzes vom Jahre 1896.

von Artur Feldtman, k. k. Ministerialvizesekretär
im Finanzministerium. — Preis K 3.—.

chtliche Natur des Moratoriums

nebst einer

ischen Bearbeitung der Verordnungen vom
mber 1915, R. G. Bl. Nr. 384 und Nr. 385.

ge der Gesetzestext.) Von Dr. M. Harnik. Preis K 1.50.

gesamte Rechtsprechung

Verwaltungsgerichtshofes auf dem Gebiete der

kten Personalsteuern

rage des k. k. Finanzministeriums, herausgegeben von

Eduard Bugno, k. k. Oberfinanzrat.

tel durch die mit dem Allerhöchsten Bildnisse und Wahl-
spruche gezielte große goldene Medaille.

Preis K 19.—.

Die Rechtsprechung des k. k. Verwaltungsgerichtshofes

in Angelegenheit der Stempel- und der unmittelbaren Gebühren in den letzten fünf Jahren.

Herausgegeben von Dr. Wilhelm Loew, Finanzkommissär im k. k. Finanz-
ministerium. — Preis, elegant in Leinwand gebunden K 7.—.

Die Elektrizität in Recht und Wirtschaft

(Ein Kompendium des Elektrizitätswesens für Juristen und Techniker.)

Von Dr. jur. Heinrich Schreiber

ehemaliger Prokurist der Internationalen Elektrizitäts-Gesellschaft.

Preis brosch. K 10.—, geb. K 12.—.

Nationalcharakter und Strafprozess.

Erfahrungen und Lehren aus den Charaktereigenschaften der krieg-
führenden Völker für die Strafprozeßform, 8., 277 Seiten

Von Dr. Leo Haber

Preis 6 Kronen = 5 Mark.

Kommentar zur neuen Wiener Dienstbotenordnung

unter vergleichender Heranziehung der übrigen in Oesterreich
geltenden Gesindeordnungen.

Von Polizeikommissär Ehrenfreund.


Im Anhang: Der vollständige Gesetzestext. — Preis K 2.—.

Zur Terminologie des Vorentwurfes

zu einem neuen österr. Strafgesetzentwurf

von J. U. Dr. Max Breitenstein.

Preis 60 Heller.



Zur gef. Kenntnis

Wir haben eine Einbanddecke
zur „Gerichtshalle“, 60. Jahr-
gang 1916, Leinwand mit
Golddruck (Preis K 3.50,
inklusive Zusendung K 4.—),
herstellen lassen.

•• (Auch für frühere Jahrgänge
sind Einbanddecken zu haben.)

Juridisches Antiquariat M. BREITENSTEIN

Wien, IX./3 Währingerstraße 5.

Wir sind in der Lage, nachstehende, für jede juristische
Bibliothek unentbehrliche wertvolle Werke zu den angeführten
enorm ermäßigten Preisen zu liefern:

Budwinski A. v.: Erkenntnisse des k. k. Ver-
waltungsgerichtshofes, Bd. 1—37, 1876—1914.
Ab Bd. 22 in zwei Hälften (administrativrechtlicher und
finanzrechtlicher Teil), geb. (statt K 970.—) für K 520.—

Glaser-Unger-Walter: Sammlung von zivil-
rechtlichen Entscheidungen des k. k. Obersten
Gerichtshofes, Bd. 1—49, 1873—1914, geb. (statt
K 588.—) für K 340.—


Alle die neuen Zivilprozeß- und Steuergesetze
betreffenden Werke, neuere und neueste Erscheinungen,
werden promptest, auch antiquarisch zu sehr ermäßigten
Preisen geliefert.

Auf Wunsch gewähren wir auch Teilzahlungen.

Großer Antiquar-Katalog über Juridika gratis und franko.

Wir kaufen gerne und zahlen hohe Preise für
juristische Werke, ganze Bibliotheken etc.


91



Spis lokatorow
najwzrostzej Rannicunicy

Kran

P.K.O.



Potwierdzenie otrzymania

składki stosownie do uchwały ogóln. zebrania lokatorów bud. C. K. O. z 13/326
~~wymierzonych blankietów nadawczych do wpłacenia czynszów C. K. O. z 13/326~~
 na luty 1926.

		wpłacił:	podpis
1.	Trochanowski Karol	1.25	Trochanowski Karol
2.	Różański Adam	1.25	
3.	Walczewski Juliusz	1.25	
4.	Gawinówna Walerja	1.25	Gawinówna
5.	Rymar Leon		
6.	Hrabyk Piotr		
7.	Hausner Tadeusz		
8.	Getkowski Stanisław		
9.	Prawocheński Roman	1.25	Prawocheński
10.	Tyrpak Emil		
11.	Harlender Julian	1"	
12.	Haitzman Marjan	1"	Haitzman
13.	Kowal - Hauser		
14.	Dutożyński Władysław	1"	
15.	Letkowski Julian		
16.	Podgórski Jan	1"	
17.	Jasiński Stanisław	1"	Jasiński
18.	Nentwigowa Zofja	1"	Nentwigowa
19.	Zachar Krawery	1"	
20.	Serus Józef		
Ndwo	Nowotny Oskar	1"	
22.	Jakubowicz Henryk	1"	Jakubowicz
23.	Płes Piotr		
24.	Kaliniewicz Wiktor	1"	
25.	Mrowec Bolesław	1"	
26.	Swiderska Alina	1"	
27.	Bobownik Włodzimierz	1"	
28.	Bażuk Jerzy		
29.	Ordynski Karol	1"	Ordynski
30.	Sawczyński Wojciech.		
31.	Jarosławiecki Józef.	1"	
do przewidzenia:		19	

z przeniesienia:		19
32.	Płaczkówna Aniela	
33.	Dr. Wachtel Henryk	
34.	Maresch Władysław	
35.	Olszowski Zygfryd	125
36.	Łobaczewska Ewa <i>naucz</i>	125 Łobaczewska Ewa
37.	Łukiewiczówna Wanda <i>naucz</i>	125
38.	Nowakowski Adam	125 Nowakowski Adam
39.	Jus. Ichiniowski	
40.	Przybycieniowa Teresa	
41.	Ziobrowski Józef	
42.	Bogdanowicz Eugeniusz	
43.	Cedzidło Julian	
44.	Raupert Kazimierz	
45.	Potecki Apolinary <i>naucz</i>	125 Potecki Apolinary
46.	Rejman Edward	
47.	Dr. Lotysik	1 Lotysik
48.	Ekhard Tadeusz	1 Ekhard Tadeusz
49.	Karpowa Leontyna	1 Karpowa
50.	Bartoszyński Tadeusz.	1 Bartoszyński
51.	Skarbek Roman	1 Skarbek
52.	Stasiak Aleksander	1 Stasiak
53.	Nosek Zygnant	
54.	Lisowski Zygnant <i>naucz</i>	125 Lisowski
55.	Skoczylas Stanisław <i>naucz</i>	1 Skoczylas
56.	Braunowa Henryka <i>naucz</i>	1 Braunowa
57.	Głowaczowa Janina	
58.	Naimski Ludwik	
59.	Jarmuża Ignacy	
60.	Feder Edward <i>naucz</i>	1 Feder
61.	Jabłońska Marja	
62.	Dzik Tadeusz	
63.	Michalski Kazimierz	1
64.	Zamorski Mateusz.	1 Zamorski M. Proszę koniecznie o zainteresowanie <i>naucz</i> mego brata p. J. Zamorskiego.

do przeniesienia

<i>z przeniesienia</i>		34	
65.	Szymusik Stanisław <i>lekarz</i>	121	<i>Dr. Szymusik</i>
66.	Zulinski Edward <i>lekarz</i>	122	
67.	Polak Stanisław	1"	
68.	Jarosz Jan	123	<i>Jaron</i>
69.	Wilkosz Witold	124	<i>Wilkosz</i>
70.	Szperber Wacław <i>rolnik</i>	125	<i>Szperber</i>
71.	Piażek Feliks	126	
72.	Folkierski Władysław	127	<i>Folkierski</i>
73.	Madejski - Wierzbicki		<i>Wierzbicki</i>
74.	Suchankowa Filipina		<i>Suchankowa</i>
75.	Głuska Marja		
76.	Wasowicz Józefa	128	<i>Wasowicz</i>
77.	Siostrzonek Adolf.		
78.	Dr. Gołąb Jan <i>lekarz</i>		<i>Gołąb</i>
79.	Michon Jan		
80.	Biegański Karol	129	
81.	Bittner Adam	130	<i>Bittner</i>
82.	Gozogórski Tadeusz <i>inżynier</i>	131	<i>Gozogórski</i>
83.	Komar Stanisław	132	
84.	Ustjanowicz Adam	133	<i>Ustjanowicz</i>
85.	Zrzeszenie P.K.O.		
86.	Walowski Bolesław <i>inżynier</i>	134	<i>Walowski</i>
87.	Wietrówna Janina		
88.	Sławińska Janina		
89.	Donhaizer Marja		
90.	Matłosz Józef <i>rolnik</i>	135	
91.	Koppówna Zofja		
92.	Pituch Stanisław		
93.	Podobiński Józef <i>rolnik</i>	136	<i>Podobiński</i>
94.	Ralski Jan	137	<i>Ralski</i>
95.	Dziewińska Janina		
96.	Wójcik Stanisław		
97.	Morawska Zofja		
<i>do przeniesienia</i>		52	

~~Potwierdzenie otrzymania wypełnionych blankietów wpłaty na luty 1926.~~

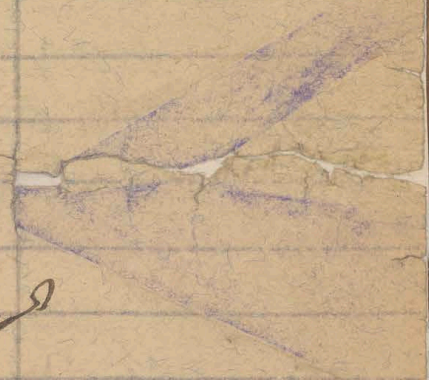
~~Smach II.~~

130.	Gostkowski Kazimierz		
131.	Czajka Tadeusz.		
132.	Antosz Aleksander	1	<i>Antosz</i>
133.	Zell Franciszek		
134.	Janiczek Jan		
135.	Goryczkowa Karolina		
136.	Kostańska Jadwiga		
137.	Jarolim Edmund		
138.	Perłowska Janina		
139.	Gwoździwiczówna Walerja		
140.	Bobrowska Anna		
141.	Singerówna Janina		
142.	Niedzielska Felicja		
143.	Syga Marjan		
144.	Niżewicz Janina		
145.	Herweyówna Marja		
146.	Seredynski Leon		
147.	Morawska Zofja		
148.	Kasprzyk Czesław	1	<i>Kasprzyk</i>
149.	Pietruszka Władysław		
150.	Sanicki Leopold		
151.	Dr. Wachtel Henryk		
152.	Krzyżanowska Marja		
153.	Zelazowska Amelja		
154.	Freyowa Bronisława		
155.	Palusińska Stefanja		
156.	Broszkiewicz Andrzej		
157.	Toroniówna Józefa	1	
	Krzywicki		
	<i>Gerech</i> Michałski.		

razem:

Kraków dnia ~~24~~ 1926

*Wszelkie
Tabela*



74
-25
74
—
5

II. In. Liste

96

97

20

Pieczęć wypełnia kartusz, na nim koń w biegu, przykryty na grzbiecie czaprakiem. Na czapraku widoczny krzyż dwuramienny. Nad koniem ~~xxxxxxx~~ postać gołębia, symbolizująca Ducha św.

Na Bieczęćwi Krowodrzy stoi krowa między jej rogami krzyż podwójnocyli godło Duchaków krakowskich.

Jurydyka Wesoła obejmowała grunta po obu stronach ulicy Kopernika.

Na pieczęci postać św. Jana Chrzciciela z barankiem. Baranej trzyma lewą przednią łokciem drzewce chorągwi (kościelnej) zakończone u góry krzyżem. Chorągiew.

Jurydyka Strzelnica obejmowała „grunta” po stronie północnej dzisiejszej ulicy Lubicz, jurydyka Lubicz po dzisiejszej stronie południowej. W drugiej połowie XVII wieku położenie jej określano w ten sposób, że jurydyka szlachecka Lubicz, poprzednio grunta tzw. Ważyńskie i Naymanowskie, rozciąga się przed fosą i murami miasta Krakowa z tyłu bramy Floryańskiej i Mikołajskiej.

Pieczęć jurydyki Lubicz : Na barokowym kartuszu, nakrytym szlachecką koroną herb : dwie pod kątem ostrym ustawione belki, ku dołowi zwrócone, po obu stronach „wierzchołka kąta” jedna sześciopromienna gwiazda, w polu zaś między ramionami kąta (między belkami) gruszka na łodyżce z liśćmi.

Smoleńsk do wielkorządów krakowskiej Jkrólewskiej Mości należący. Akta tej jurydyki opatrywane były

Wszystko wyginięte karuzel, na nim koń w biegu, przykryty
na architekturę czystą. Na czubku widoczny krzyż & dwa
ramięny. Nad koniem krzyż postać gołębia, symbo-
licznie Duch św.

28 czer 26/9 1931

Na przedniej krawędzi stoi krowa między jej
rogiem krzyż podwójny i biało Duch św. krzyż.

6/2 1931

11. 0. 130. 41

Wszystko jest opiewane grunty po obu stro-
nach ulicy kościelnej.
Na przeciwko postać św. Jana Chrzciciela z barankiem. Pr-

Wszystko jest opiewane grunty po obu stro-
nach ulicy kościelnej.
Na przeciwko postać św. Jana Chrzciciela z barankiem. Pr-

22/6 1931

~~1911~~ ~~Wszystko jest opiewane grunty po obu stro-~~
~~nach ulicy kościelnej.~~

Wszystko jest opiewane grunty po obu stro-
nach ulicy kościelnej.

Wszystko jest opiewane grunty po obu stro-
nach ulicy kościelnej.

Wszystko jest opiewane grunty po obu stro-
nach ulicy kościelnej.
Na przeciwko postać św. Jana Chrzciciela z barankiem. Pr-

Wszystko jest opiewane grunty po obu stro-
nach ulicy kościelnej.

4.

pieczęcią wiekcorządcy krakowskiego, na której był wyrażony jego osobisty herb.

Druża jurydyka Smoleńsk, obejmująca „grunty i domy po północnej stronie dzisiejszej ulicy Smoleńskiej ku ul. Wolskiej po lewym brzegu Rudawy, należała do „proboszcza” kościoła Bożego Miłosierdzia na Smoleńsku. Akta i wyciągi opatrywano pieczęcią kościoła Bożego Miłosierdzia, która przedstawiała Chrystusa Miłosiernego, czyli tzw. „Chrystusa w stadni” .

pięćseta wiekorożdy krakowskiego, na której był wyrysowany jego cechy herb.

Praga jurdyka Smoleńska, obejmująca „grunta i domy po północnej stronie bieżącej ulicy Smoleńskiej ku ul. Wolkiej po lewym brzegu Rudawy, należąc do „probowca” kościoła Bożego Miścisierdzia na Smoleńsku. Akta i wyciągi oglądano pięćseta kościoła Bożego Miścisierdzia, która przedstawiała Chrystus Miścisierznego, czyli tzw. „Chrystus w stajni”.

1) metryka 200 zł. Cw XVII 1897/31
2) " " " " 180 zł. " " 245/31

Gesamte Familie
Gemeinde Speyer

1/5 zu 10 1/4

Wica Studencka
Wieroz W. Pola.

Blank page with faint, illegible markings.

Poezyje Wicentego Pola.

Nowe poprawne i powiększone wydanie.

Tom III.

Wiedeń 1857.

str.129.

S w i a t Z a k o n n i k a .

Za kapucyńskim murem i ogrodem
Cicha uliczka poszła mimochodem,
I z jednej strony długi mur cień daje,
Z drugiej się ścieżka wzdłuż parkanu kręci.....
Po niej to chodzą, kiedy dzień nastaje,
Ucząc się głośno ubodzy studenci.....

Sznurem a sznurem niby mrówki chodzą,
Wdzięcznie a wdzięcznie, niby pszczołki brzęczą,
I choć ich wielu, jakoś się tam godzą,
A po nauce pod figurą klęczą.

I stary parkan miast' tablicy szkolnej,
Jest zapisany rok rocznie od góry,
W teź same wiersze w teź same figury,
Świadcząc o mrówek robocie mozolnej.
"Najświętsza Panno formuj moją rękę !
Bym mógł opisać Syna Twego Mękę ".

"Feliks, qui procul".....

Stoi trochę dalej
Znać ze wsi chłopak łaciną się żali,
Że mu tygodnie tak powoli cieką,
Że do wakacji tak jeszcze daleko,
I tak daleko do ojczystych progów,
Do podśmietania i wiejskich pierogów.

Świat Zakonnika.

Za kapucyńskim murem i ogrodem
Głucha uliczka poszła mimochodem,
I z jednej strony długi mur cich dąży,
Z drugiej się ścieżka wadliwa parkanem kręci.....
Po niej to chodzi, kiedy śnieg nastaje,
Ucząc się głodno uboższy studentci.....

Sannem a sznurkiem nity mrdki chodzi,
Wdzianem a wdziaczem, nity pasztyki przysza,
I chod ich wielu, jakoby się tam godzą,
A po nauce pod figurą kłęzą.

I stary parkan miast, tablicy szkolnej,
Jest zapiany rok rocznie od góry,
W ten same wiersze w ten same figury,
Świadczą o mrdkach robocie monolnej.
"Ważniejsza Panno formuły moje ręce!
Bym mógł opisać Syna Twoego Młode".

"Feliks, przy proci!".....
Stoi trochę dalej
Znad że wai chłopak facina się śali,
Ze mu tygodnie tak powoli cieką,
Ze do wakacji tak jeszcze daleko,
I tak daleko do ojezycznych przodów,
Do podmiestania i wiejskich pierogów.

I trochę dalej wyrzeka znów bieda,
Na Pytagora i mądrość Euklida.....
A niżej trochę blisko przy kamieniu,
Jakaś chudzina widać w utrapieniu
Ciężkiem, westchnęła:

O Boże! mój Boże !

Jakim ja biędny,któż mi dopomoże !.....
Ale w też pędy ktoś mu odpowiada:
"Disce puer latine ! "Ot i jest już rada.....
Dalej konceptów i wierszy bez liku
I wypisana bajka "o Czyżyku ".

Dalej djabłu świeczkę

Ktoś już zapalił i grał w szbieniczkę.
Lecz jakby mażąc pustoty i troski,
Ktoś wyżej skreślił berło i koronę
Niewprawną ręką,na cześć Matki Boskiej,
I stoi napis:- "Pod Twoją Obronę"

"O ! Janie Kanty i Ty Matko Święta !

Bierzcie pod skrzydła biednego studenta !"

Długom oglądał te pisma i znaki,
Które w uliczce pokręśliły żaki.
I gdym raz rankiem siadł sobie pod murem
Także z książeczką - tak - nie bacząc wrzkomo,
Spojrzeli chłopcy:A co to za homo ?
I dawnym znowu puścili się sznurem,
Chodzą a chodzą - uczą się a uczą.....
Szybko jak mrówki,wesoło jak pszczoły,
Niby to pytle gdzieś tam w młynku huczają,
Niby to potok szumi gdzieś wesoły.
Czasami tylko kiedy na zawrocie,
Po długiej ścieżce aż do mnie dotarli,
Ten lub ów spojrział ukradkiem w przelocie,
I dalej znowu w swoją drogę darli.

I trochę dalej wyrzeka znów bieda,
 Na Pyszczy i mądrość Eułida.....
 A niżej trochę blisko przy kamieniu,
 Jakąś chudziak widzę w utrapieniu
 Ciężkim, westchnięciem:

O Boże! mój Boże!
 Jakim ja biedny, kłóć mi dopomoż!

Ale w ten sposób ktoś mu odpowiada:
 "Dziś pier łajno! "O! i jest już rada.....
 Dalej konceptów i wierzy bez liku
 I wypisana bajka "o Gazyku".
 Dalej śladu świecącej

Ktoś już zapalił i grał w szkiełeczki,
 Lecz jakby małe pustoty i troski,
 Ktoś wyżej skredlił berło i koronę
 Niewprawną ręką, na czoło Matki Boskiej,
 I stał napis: - "Pod Twoją Opieczą"
 "O! Janie Kandy i Ty Matko Święta!
 Bierzcie pod skrzydła biednego studenta!"

Diagonem oglądał te pisma i znaki,
 Które w ulicę porzucił śliski.
 I gdy raz rankiem siadł sobie pod murem,
 Także z książeczką - tak - nie bardzo wrzokom,
 Spojrzeli chłopcy: A co to za homo?
 I dawnym znów pudcili się sznurkiem,
 Chodzą a chodzą - nasz się a nasz.....

Szybko jak mrdwki, wesoło jak paszeczki,
 Niby to pytle gdańskie tam w młynku hucały,
 Niby to potok szumi gdańskie wesoły.

Czasami tylko kiedy na zawrocie,
 Po drugiej stronie aż do mnie dotarli,
 Ten lub ów spojrzeli ukradkiem w przelocie,
 I dalej znów w swoją drogę darli.

W tém pacież mówiąc, nadeszły mlęczarki,
Z radością chłopcy krzyczą już z daleka:
"Matusiu nasza! a dajcież nam mleka!"
- "Powoli przecie, bo stłuczecie garki!"
Więc odskoczyli i stanęli z grzeczną,
A brzemię z siebie zdjęli matuś mleczna,
I patrzy w koło i pyta cierpliwie:
"No, czegoż chcecie? przecież nie tak chciwie.
Prosimy mléka! - I ja! I ja proszę!
Nam obom za grosz! - A nam za dwa grosze!
Mnie w mój garnuszek! Mnie jeszcze przyczynku!"
I było wrzawy, jak gdyby na rynku.
Jeden chłopczyna stał tylko z daleka
Smutny, bo nie miał za co kupić mléka.....
A stał w tem miejscu gdzie napis:
"Mój Boże!"
Jakim ja biédny! któż mi dopomoże!
Do niego tedy rzekła matka mlęczna:
"Tać i to widzę chłopczyna jest gruczna!
Choć - no paniczu, nie stój tak zdaleka,
Dam i bez grosza - na napij się mléka!"
I wypił chłopak do kolan się skłonił,
I za drugimi na ściężkę pogonił.
W kilka dni później siałem znów pod murem,
I znów się się smuły chłopcy długim sznurem;
Już się chyliło słońce do zapadu,
A oni bręczą gdyby pszozoła sadu.
W tem zwolna nadszedł od furty klasztornej
Stary kapucyn cichy i pokorny,
A niósł dzban wody i jabłka w koszyku,
Skoczyli chłopcy - radości bez liku,
"A Dobrodzieju! Ojcie Ogrodniku!"
Ojciec pogłaskał - napoił - obdzielił
I długo z młodą wiarą się weselił

W tam pałacu nadejść, nadejść miłości,
 I radości chłopcy trzymać już z dala;
 "Każdą rzecz z dala nam miłość!"
 - "Tęż mi przeszedł, do stajni z garku!"
 Wzrost obok, i stajni z garku,
 I przeszedł z siebie objął wstąpił miłość,
 I patrzy w kółko i wstał stajni.
 "He, coż to chcesz? przeszedł nie tak chwila."
 Przeszedł miłość! - I ja! I ja przeszedł!
 Nam oboje z garku! - I nam z garku!
 Nie w tam! garku! I nie! garku! garku!"
 I było wstąpił, jak gdyby na rytm.
 Jeden chłopcy stał tylko z dala
 Śmiały, do nie miał z co kupić miłość.....
 A stał w tam miejscu gdzie papier:
 "Kto? Kto?"
 Jakim ja widział, i mi dopomógł!
 Do niego, toż miłość miłość miłość!
 "Tęż i to wstąpił chłopcy jest garku!"
 Chod - no garku, nie stajni z dala,
 Nam i bez garku - na nasz, się miłość!"
 I wstąpił chłopcy do kolan się skłonił,
 I wstąpił do stajni garku.
 Miłość miłość miłość miłość miłość pod miłość,
 I stał się miłość chłopcy chłopcy garku;
 I stał się miłość chłopcy do garku,
 A miłość garku chłopcy garku garku.
 W tam garku miłość od furty klasztoru;
 Stary garku chłopcy i garku,
 A miłość garku wody i garku w garku,
 Stojący chłopcy - radości bez miłość,
 "A dobroci garku garku garku!"
 Garku garku - garku - garku;
 I garku z miłość miłość miłość

Aż gdy nie stało już jabłek i chleba,
Koszyk i dzbanek na ziemi postawi,
I rzekł życzliwie:- "Niech Wam z tego Nieba
Święty Jan Kanty, dzieci błogosławi !"
Na to powstałem z mojego kącika,
I powitałem w Panu zakonnika.
Nie darmo widzę młodzież tu zabawia,
gdzie pamięć świętych ścieżek się odnawia .
Zmieszał się starzec - i rzekł:"Kościół Matka!
A w łasce Bożej bywa ta czeladka;
Bo gdzie świeciła taka czysta perła
Jako Jan Kanty młodzieży ubogiéj,
Tam nie daremnie garnie się w te progi
I dzisiaj dziatwa - pod Krzyżowe berła ".

Miło tam słuchać chodząc po ogrodzie,
Czy to o ranku, czy wieczornym chłodzie,
Jak się za murem chłopięta tu ucza,
Jak sobie brzęczą i mruczą i huczą;
Boć to się człeku zdaje owo zgoła,
Jakby pożytek z Bożego ogrodu
Do ula niosła pracowita pszczoła.

A żem przy pszczołach chował się za młodu,
I dziś przy łasce Bożej bartnik stary
To mam i serce do téj młodej wiary,
Patrzac - jak sobie tam pod krzyżem klęczy,
Pożytki zbiera - i wesoło brzęczy.....
O mléczna Matko! Cichy zakonniku!
I ty z książeczką biedny studenciku !
Wszystko wy troje z jednego zakonu.....
I jest dla serca pociecha nie marna,
Ze nie na skałę padły Boże ziarna,
Ale, że rosna do Pańskiego tromu.....

At gw nie stalo juz jablisk i oliwek,
 Koszty i zabawk na ziem postawil,
 I wrostl spycialowil: - "Ktoz tam z tamu zialo
 Szelty tam kandy, szelty szelty szelty!"
 Na to powstalo z mrozu kaczka,
 I powstalo w ziem szelty szelty.
 To szelty wiazu szelty szelty szelty,
 Gdzie szelty szelty szelty szelty szelty.
 Szelty sie szelty - i szelty: "Ktoz tam szelty szelty"
 A w szelty szelty szelty szelty szelty,
 Szelty szelty szelty szelty szelty szelty,
 Szelty szelty szelty szelty szelty szelty,
 Tam nie szelty szelty szelty szelty szelty,
 I szelty szelty - pod szelty szelty".

 Szelty tam szelty szelty szelty szelty,
 Gw to o szelty, gw szelty szelty szelty,
 Szelty sie szelty szelty szelty szelty,
 Szelty szelty szelty szelty szelty szelty,
 Szelty to sie szelty szelty szelty szelty,
 Szelty szelty z szelty szelty szelty,
 Na sie szelty szelty szelty szelty.

 A szelty szelty szelty szelty szelty,
 I szelty szelty szelty szelty szelty szelty,
 To szelty i szelty do szelty szelty szelty,
 Szelty - jak szelty tam pod szelty szelty,
 Szelty szelty - i szelty szelty szelty.....
 O szelty szelty szelty szelty szelty,
 I ty z szelty szelty szelty szelty szelty!
 Szelty szelty szelty z szelty szelty szelty.....
 I szelty sie szelty szelty szelty szelty,
 Szelty nie na szelty szelty szelty szelty,
 Na, na szelty do szelty szelty szelty.....

Poezyje Wincentego Pola.
Nowe poprawne i powiększone wydanie.
Tom III.
Wiedeń 1857.

str.129.

Świat Zakonnika:

Z_a kapucyńskim murem i ogrodem
Cicha uliczka poszła mimochodem,
I z jednej strony długi mur cień daje,
Z drugiej się ścieżka wzdłuż parkanu kręci
Po niejto chodzą, kiedy dzień nastaje,
Ucząc się głośno ubodzy studenci

Sznurem a sznurem niby mrówki chodzą,
wdzięcznie a wdzięcznie, niby pszczołki brzęczą,
I choć ich wielu, jakoś się tam godzą,
A po nauce pod figurą klęczą.


I stary parkan miast tablicy szkolnej ,
Jest zapisany rok rocznie od góry,
W téz same wiersze, w téz same figury,
Świadcząc o mrówek robocie mozolnej.

"Najświętsza Panno formuj moją rękę!
Bym mógł opisać Syna Twego Mękę."

"Felix, qui procił"

Stoi trochę dalej
Znać ze wsi chłopak łacina się żali,
Ze mu tygodnie tak powoli cieką,
Ze do wakacji tak jeszcze daleko,
I tak daleko do ojczystych progów,
Do podśmietania i wiejskich pierogów.

I trochę dalej wyrzeka znów bięda,
Na Pytagora i mądrość Euklida



A niżej trochę blisko przy kamieniu,
Jakaś chudzina widać w utrapieniu
Ciężkiem westchnęła:

O Boże! mój Boże!

Jakim ja biedny, któż mi dopomoże!

Ale w też pędy ktoś mu odpowiada:

"Disce puer latine!" Ot i jest już rada

Daléj konceptów i wierszy bez liku

I wypisana bajka "o Czyżyku."

Daléj djabłu świeczkę

Ktoś już zapalił - i grał w szubieniczkę.

Lecz jakby mażąc pustoty i troski,

Ktoś wyżej skręślił berło i koronę

Niewprawną ręką, na cześć Matki Boskiej,

I stoi napis: - "Pod Twoją Obronę!"

O! Janie Kanty i Ty Matko Święta!

Bierzcie pod skrzydła biednego studenta!"

Długom oglądał te pisma i znaki,

Które w uliczne pokręśliły żaki.

I gdym raz rankiem siadł sobie pod murem

Także z książeczką - tak - nie bacząc wrzkomo,

Spojrzeni chłopcy: a co to za homo?

I dawnym znowu puścili się sznurem,

Chodzą a chodzą - uczą się a uczą

Szybko jak mrówki, wesoło jak pszczoły,

Niby to pytle gdzieś tam w młynku huczą,

Niby to potok szumi gdzieś wesoły.

Czasami tylko kiedy na zawrocie,

Po długiej ścieżce aż do mnie dotarli,

Ten lub ów spojrzał ukradkiem w przelocie,


I daléj znowu w swoją drogę darli.

W tém pacierz mówiąc, nadeszły mlęczarki,

Z radością chłopcy krzyczą już z daleka:

"Matusiu, naszała dajcież nam mleka!"

- "Powoli przecie, bo stłuczecie garki!"

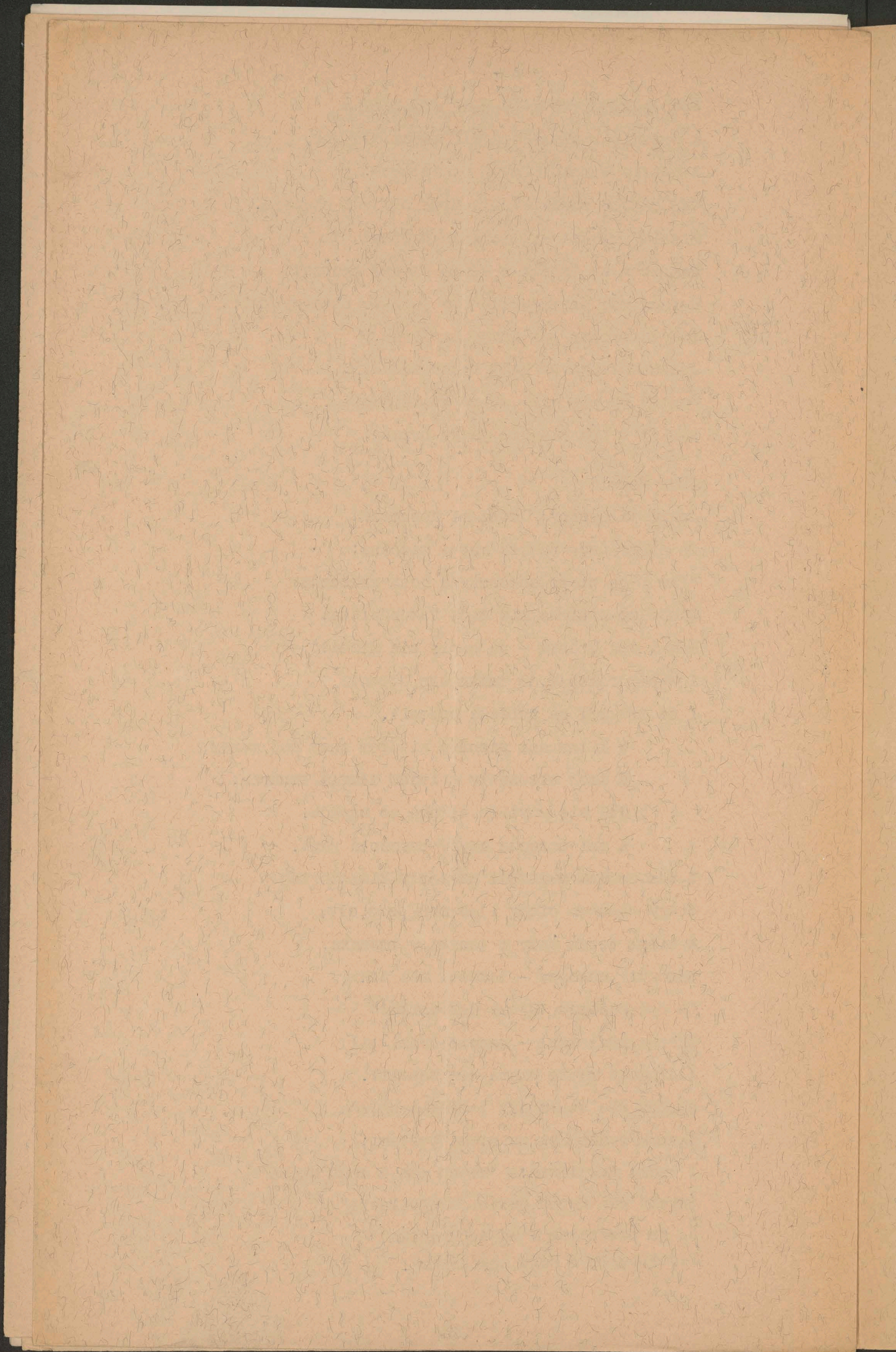


Więc odskoczyli i stanęli z grzeczną,
A brzemię z siebie zdjęli matuś mleczną,
I patrzy w koło i pyta cierpliwie:
"No, czegoż chcecie? przecież nie tak chciwie.
Prosimy mléka! - I ja! I ja proszę?
Nam obom za grosz! - A nam za dwa grosze!
Mnie w mój garnuszek! Mnie jeszcze przyczynku!"
I było wrzawy jak gdyby na rynku,
Jeden chłopczyna stał tylko zdaleka,
Smutny, bo nie miał za co kupić mleka
A stał w tém miejscu gdzie napis:

"Mój Boże!"

Jakim ja biédny! któż mi dopomoże!
Do niego tedy rzekła matka mléczna:
"Tać i to widzę chłopczyna jest grzeczną!
Chodź-no panicza nie stój tak zdaleka,
Dam i bez grosza - na napij się mléka!"
I wypił chłopak, do kolan się skłonił,
I za drugimi na ściéżkę pogonił.

W kilka dni później siadłem znów pod murem,
I znów się snuły chłopcy długim sznurem;
Już się chyliło słońce do zapadu,
A oni brzęczą gdyby pszczoła sadu.
W tém zwolna nadszedł od fórtty klasztornej
Stary kapucyn cichy i pokorny,
A niósł dzban wody i jabłka w koszyku,
Skoczyli chłopcy - radości bez liku,
"A Dobrodzieju !Ojeze Ogrodniku!"
Ojciec pogłaskał - napił-obdzielił
I długo z młodą wiarą się weselił.
Aż gdy nie stało już jabłek i chleba,
Koszyk i dzbanek na ziemi postawi,
I rzekł życzliwie:- "Niech wam z tego Nieba
Święty Jan Kąnty, dzieci, błogostawi!"
Na to powstałem z mojego kącika,
I powitałem w Panu zakonnika .



Nie darmo widzę młodzież tu zabawia,
Gdzie pamięć świętych ścieżek się odnawia.
Zmieszzał się starzec - i rzekł: "Kościół Matka!
A w łasce Bożej bywa ta czeladka;
Bo gdzie świeciła taka czysta perła
Jako Jan Kanty młodzieży ubogiéj ,
Tam nie daremnie garnie się w te progi,
I dzisiaj dziatwa - pod Krzyżowe berła".

Miło tam słuchać chodząc po ogrodzie,
Czy to o ranku czy wieczornym chłodzie,
Jak się za murem chłopięta tu uczą,
Jak sobie brzęczą i mruczą i huczają;
Boć to się człeku zdaje owo zgoła,
Jakby pożytek z Bożego ogrodu
Do ula niosła pracowita pszczoła.

A żem przy pszczołach chował się za młodu,
I dziś przy łasce Bożej bartnik stary,
To mam i serce do téj młodej wiary,
Patrzac - jak sobie tam pod krzyżem klęczy,
Pożytki zbiera - i wesoło brzęczy.....

O mléczna Matko! Cichy zakonniku !
I ty z książeczką biedny studenciku !
Wszystko wy troje z jednego zakonu.....
I jest dla serca pociecha nie marna,
Że nie na skałę padły Boże ziarna,
Ale że rosna do Pańskiego tronu

