



DZIENNIK URZĘDOWY WOJEWÓDZTWA NOWOSĄDECKIEGO

Nr 1/96

Nowy Sącz, dnia 3 stycznia 1996 r.



1 A 408 986

III
- 1996, 1-41

Treść:		Str.
1 — Nr XIII/70/95 Rady Gminy w Bobowej z dnia 23 listopada 1995 r. w sprawie zmiany miejscowego planu ogólnego zagospodarowania przestrzennego Gminy Bobowa		1
2 — Nr 134/XIX/95 Rady Miasta Gorlice z dnia 28 listopada 1995 r. w sprawie uchwalenia zmiany miejscowego planu ogólnego zagospodarowania przestrzennego Miasta Gorlice		3
3 — Nr XXII/108/95 Rady Miejskiej w Grybowie z dnia 30 listopada 1995 r. w sprawie uchwalenia zmiany miejscowego planu zagospodarowania przestrzennego Miasta Grybowa		5
ZARZĄDZENIA KURATORA OŚWIATY W NOWYM SĄCZU		
4 — Nr 14/95 z dnia 13 października 1995 r. w sprawie ustalenia granic obwodu szkolnego Szkoły Podstawowej w Rokicinach Podhalańskich		8
5 — Nr 15/95 z dnia 13 października 1995 r. w sprawie ustalenia granic obwodu szkolnego Szkoły Podstawowej w Złockim		8
6 — Nr 16/95 z dnia 13 października 1995 r. w sprawie ustalenia granic obwodu szkolnego Szkoły Podstawowej w Roztoce-Brzezcinach		8
7 — Nr 17/95 z dnia 17 października 1995 r. w sprawie ustalenia granic obwodu szkolnego Szkoły Podstawowej Nr 1 im. Kurierów Sądeckich w Muszynie		8
8 — Nr 18/95 z dnia 30 października 1995 r. w sprawie ustalenia granic obwodu szkolnego Szkoły Podstawowej Nr 2 im. Bronisława Czecha w Zakopanem		9

1 UCHWAŁA Nr XIII/70/95 RADY GMINY W BOBOWEJ z dnia 23 listopada 1995 r.

w sprawie zmiany miejscowego planu ogólnego zagospodarowania przestrzennego Gminy Bobowa

Na podstawie art. 8 ust. 1, art. 10, art. 11, art. 26 ustawy z dnia 7 lipca 1994 r. o zagospodarowaniu przestrzennym (Dz. U. Nr 89, poz. 415), art. 18 ust. 2 pkt. 5 ustawy z dnia 8 marca 1990 r. o samorządzie terytorialnym (Dz. U. Nr 16 poz. 95, Nr 32, poz. 191, Nr 34, poz. 199, Nr 43, poz. 253, Nr 89, poz. 518, z 1991 r. Nr 4, poz. 18, Nr 110, poz. 473, z 1992 r. Nr 85, poz. 428, Nr 100, poz. 499, z 1993 r. Nr 17, poz. 78, z 1994 r. Nr 122, poz. 593 i z 1995 r. Nr 74, poz. 368 i Nr 124, poz. 601) oraz art. 7 ustawy z dnia 3 lutego 1995 r. o ochronie gruntów rolnych i leśnych (Dz. U. Nr 16, poz. 78) Rada Gminy w Bobowej uchwala co następuje:

§ 1

Zmienia się miejscowy plan ogólny zagospodarowania przestrzennego Gminy Bobowa zatwierdzonego Uchwałą Nr XXIII/84/92 Rady Gminy w Bobowej z dnia 29.06.1992 r. (Dz. Urz. Województwa Nowosądeckiego z 1992 r. Nr 20, poz. 200, Nr 22/93, poz. 222, Nr 25/93, poz. 250, Nr 9/94, poz. 99, Nr 19/94, poz. 210, Nr 25/94, poz. 289) zwany dalej planem miejscowym, w sposób następujący:

1. We wsi Jankowa, nad rzeką Białą Tarnowską z terenów zieleni leśnej oznaczonej w miejscowym planie symbolem 2RL, wydziela się część (działka Nr 306/1 — pow. 0,01 ha) oznaczoną w niniejszej zmianie symbolem 7a EE, przeznaczoną pod budowę małej elektrowni wodnej.

§ 2

Ustala się wysokość opłaty wyrażoną jako stosunek procentowy wzrostu wartości nieruchomości wymienionej w § 1 w związku ze zmianą planu — w wielkości 20%.

§ 3

Z dniem wejścia w życie niniejszej Uchwały traci moc Uchwała Nr XXIII/84/92 Rady Gminy w Bobowej z dnia 29.06.1992 r. w zakresie dotyczącym ustaleń wprowadzonych niniejszą zmianą.

§ 4

Integralną częścią Uchwały jest rysunek planu w skali 1 : 10000 stanowiący załącznik Nr 1.

§ 5

W sprawach nieuregulowanych niniejszą Uchwałą obowiązują przepisy prawne powszechnie obowiązujące i przepisy szczególne.

§ 6

Wykonanie Uchwały powierza się Zarządowi Gminy Bobowa.

§ 7

Uchwała podlega ogłoszeniu na tablicy ogłoszeń w Urzędzie Gminy w Bobowej i wchodzi w życie po upływie 14 dni od daty jej publikacji w Dzienniku Urzędowym Województwa Nowosądeckiego.

A Przewodniczący Rady Gminy: Ryszard Gąsior

Bibl. Jagiell.
1996 CEO

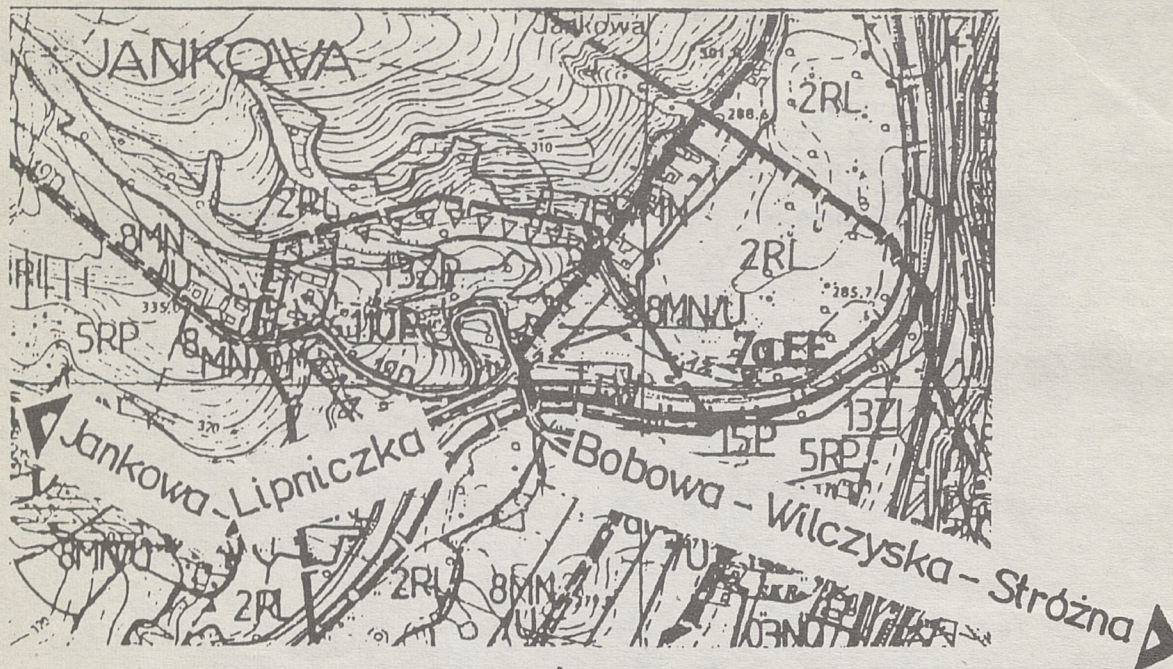
329/16

Biblioteka Jagiellońska



1002258715

Załącznik do Uchwały Nr XIII/20/95
Rady Gminy w Bobowej
z dnia 23.XI.1995 r.



Zmiana miejscowego planu ogólnego zagospodarowania przestrzennego gminy Bobowa zatwierdzonego Uchwałą Nr XXIII/84/92 Rady Gminy w Bobowej z dnia 29.06.1992 r. z późniejszymi zmianami [wieś Jankowa] — skala 1:10 000

USTALENIA:

	granica opracowania
2RL	lasy i zadrzewienia
	tereny stref ekologicznych rzek i potoków wraz z obudową biolog.
5RP	tereny rolne - wskazane rolnictwa ekologiczne
7RP/MN	tereny rolne z dopuszczeniem realizacji inwestycji
8MN/U	tereny osiedleńcze - koncent. działań inwestyc. z dopuszcz. usług
	strefa ochrony zabytkowego krajobrazu kulturowego

Obszar objęty zmianą planu

7aEE	projektowana mała elektrownia wodna
------	-------------------------------------

2

UCHWAŁA Nr 134/XIX/95 RADY MIASTA GORLICE

z dnia 28 listopada 1995 r.

w sprawie uchwalenia zmiany miejscowego planu ogólnego zagospodarowania przestrzennego miasta Gorlice

Działając na podstawie art. 18 ust. 2 pkt. 5 ustawy z dnia 8 marca 1990 r. o samorządzie terytorialnym (Dz. U. Nr 16 poz. 95, Nr 32, poz. 191, Nr 34, poz. 199, Nr 43, poz. 253, Nr 89, poz. 518, z 1991 r. Nr 4, poz. 18, Nr 110, poz. 473, z 1992 r. Nr 85, poz. 428, Nr 100, poz. 499, z 1993 r. Nr 17, poz. 78, z 1994 r. Nr 122, poz. 593 i z 1995 r. Nr 74, poz. 368 i Nr 124, poz. 601), art. 8 ust. 1, art. 10, ust. 3 art. 11 ust. 1 i art. 26 ustawy z dnia 7 lipca 1994 r. o zagospodarowaniu przestrzennym (Dz. U. Nr 89, poz. 415) oraz art. 7 ustawy z dnia 3 lutego 1995 r. o ochronie gruntów rolnych i leśnych (Dz. U. Nr 16, poz. 78) Rada Miasta Gorlice uchwała, co następuje:

§ 1

Zmienia się miejscowy plan zagospodarowania przestrzennego Miasta Gorlice zwanym dalej „miejscowym planem” — wprowadzony Uchwałą Nr 106/XVII/91 Rady Miejskiej w Gorlicach z dnia 6 maja 1991 r. (Dz. Urz. Woj. Nowosądeckiego Nr 21/91, poz. 115, Nr 18/93, poz. 184, Nr 12/94, poz. 142, Nr 12/94, poz. 143 i Nr 24/94, poz. 251) w sposób następujący:

- W rejonie ul. Węgierskiej, Pociuszka oraz Wł. Łokietka poszerza się teren budownictwa mieszkaniowego oznaczony w planie miejscowym symbolem C5.06.MN2 o część oznaczoną w niniejszej zmianie symbolem MN, która dotychczas wchodziła w skład terenów zieleni i oznaczona była w planie miejscowym symbolem C5.05.ZP.
- Pomniejsza się teren C5.05.ZP o powierzchnię ok. 1600 m² włączoną obecnie do terenów mieszkaniowych — MN.

- Obowiązuje dostosowanie zagospodarowania terenu MN i kształtowania zabudowy (jeden budynek mieszkalny z elementami towarzyszącymi) do sąsiedniego przeznaczenia terenu tj. zieleni.
- Ustala się, że (w obszarze objętym niniejszym opracowaniem) obowiązują ustalenia miejscowego planu w zakresie infrastruktury technicznej i komunikacji, ochrony środowiska przyrodniczego i kulturowego.

§ 2

Ustala się następującą wysokość opłaty wyrażoną jako stosunek procentowy wzrostu wartości nieruchomości wymienionej w § 1 w związku ze zmianą planu — w wielkości 25%.

§ 3

Z dniem wejścia w życie niniejszej uchwały traci moc Uchwała Nr 106/XVII/91 Rady Miejskiej w Gorlicach z dnia 6 maja 1991 r. w części ustaleń wprowadzonych niniejszą zmianą.

§ 4

Wykonanie uchwały powierza się Zarządowi Miasta Gorlice.

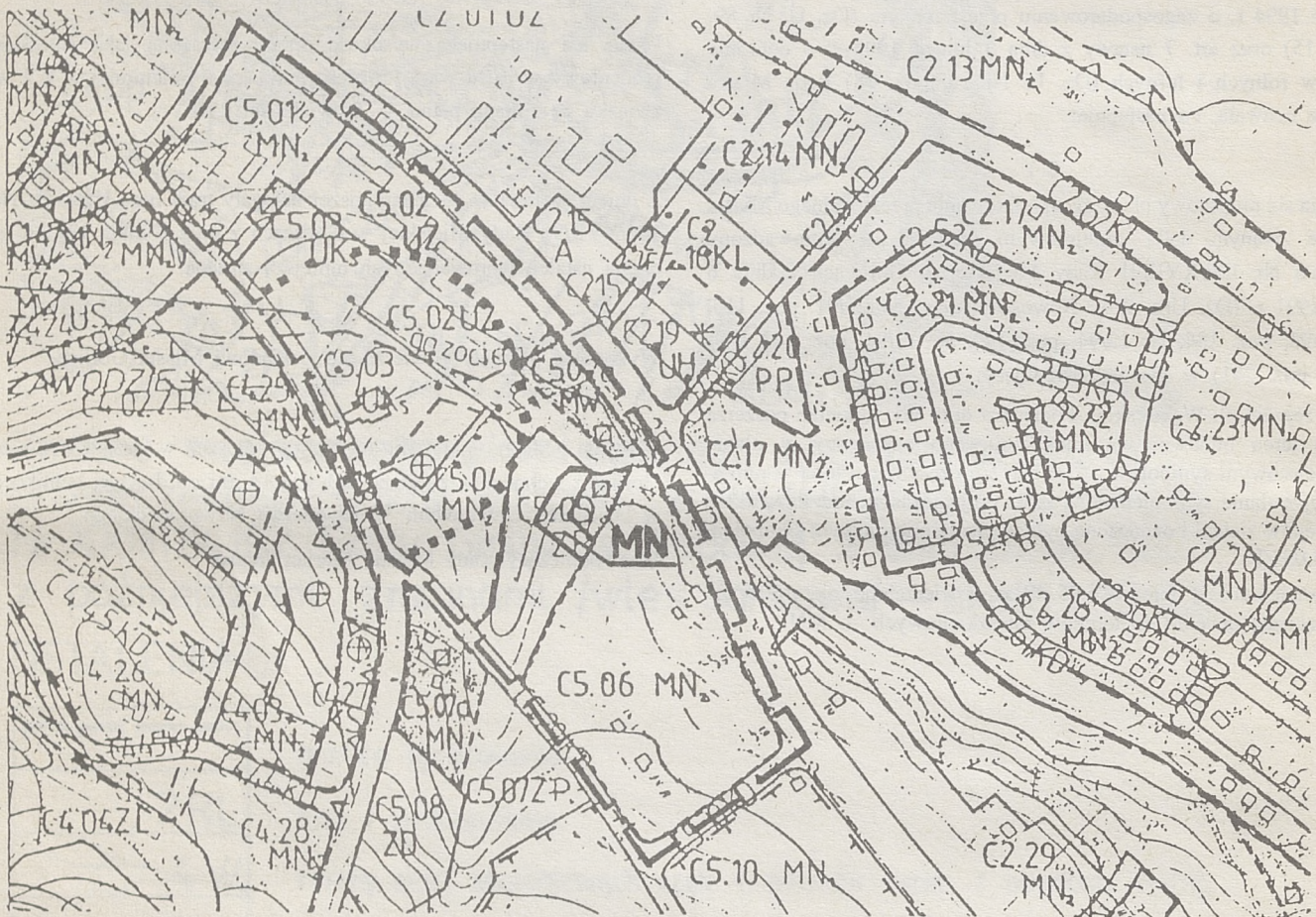
§ 5

Uchwała podlega ogłoszeniu na tablicy ogłoszeń w Urzędzie Miasta Gorlice i wchodzi w życie po upływie 14 dni od daty jej publikacji w Dzienniku Urzędowym Województwa Nowosądeckiego.

Przewodniczący Rady Miasta: Marian Janusz

Załącznik do Uchwały Nr 134/XIX/95
Rady Miejskiej w Gorlicach
z dnia 28. XI. 1995r.

Zmiana miejscowego planu ogólnego zagospodarowania
przestrzennego miasta Gorlice skala 1:5 000
zatwierdzonego Uchwałą Nr 104/XVII/91 Rady Miejskiej
w Gorlicach z dnia 6 maja 1991r.



USTALENIA: — granica opracowania

- | | |
|-----------------------------------|--|
| MN ₁ , MN ₂ | tereny mieszkalnictwa jednorodzinnego / wysokiej i niskiej intensywności / |
| ZP | tereny zieleni parkowej o charakterze ogólnomiejskim i podstawowym |
| C5.06MN ₂ | zabudowa mieszkaniowa |
| C5.07aMN | zabudowa mieszkaniowa |
| C5.02aMW | zabudowa mieszkaniowa wielorodzinna z urządzeniami towarzyszącymi |
| C5.03UKs | cmentarz wojenny. Strefa widokowa od cmentarza 100m. |
| Obszar objęty zmianą planu: | |
| MN | budownictwo mieszkaniowe jednorodzinne |

3

**UCHWAŁA Nr XXII/108/95 RADY MIEJSKIEJ W GRYBOWIE
z dnia 30 listopada 1995 r.****w sprawie uchwalenia zmiany miejscowego planu zagospodarowania przestrzennego miasta Grybowa**

Działając na podstawie art. 18 ust. 2 pkt. 5 ustawy z dnia 8 marca 1990 r. o samorządzie terytorialnym (Dz. U. Nr 16 poz. 95, Nr 32, poz. 191, Nr 34, poz. 199, Nr 43, poz. 253, Nr 89, poz. 518, z 1991 r. Nr 4, poz. 18, Nr 110, poz. 473, z 1992 r. Nr 85, poz. 428, Nr 100, poz. 499, z 1993 r. Nr 17, poz. 78, z 1994 r. Nr 122, poz. 593 i z 1995 r. Nr 74, poz. 368 i Nr 124, poz. 601), art. 8 ust. 1, art. 10, ust. 3, art. 11 ust. 1, art. 26 i art. 36 ust. 3 ustawy z dnia 7 lipca 1994 r. o zagospodarowaniu przestrzennym (Dz. U. Nr 89, poz. 415), i art. 7 ust. 1 ustawy z dnia 3 lutego 1995 r. o ochronie gruntów rolnych i leśnych (Dz. U. Nr 16, poz. 78) Rada Miejska w Grybowie uchwała co następuje:

§ 1

W miejscowym planie zagospodarowania przestrzennego miasta Grybowa — zwanym dalej „miejscowym planem”, przyjętym w życie Uchwałą Nr XV/85/92 Rady Miejskiej w Grybowie z dnia 29 września 1992 r. w sprawie zatwierdzenia miejscowego planu ogólnego zagospodarowania przestrzennego miasta Grybowa (Dz. Urz. Woj. Nowos. Nr 25/92, poz. 273, Nr 17/93, poz. 174, Nr 1/94, poz. 7, Nr 2/94, poz. 19, Nr 12/94, poz. 144, Nr 17/94, poz. 195 i 196, Nr 24, poz. 265 i 266, Nr 22/95, poz. 111) wprowadza się następujące zmiany:

1. a) zmienia się przeznaczenie części terenu „urządzeń i obsługi rolnictwa” oznaczonego symbolem A 17 RPU, przeznaczając działkę Nr 198/2 dla realizacji bazy Posterunku Gazowniczego Grybów,
- b) pozostała część terenu A 17 RPU tzn. działka 198/1 z zabudowaniami istniejącej Lecznicy Zwierząt zachowuje dotychczasową funkcję tj. „urządzenia i obsługa rolnictwa”,
- c) tereny oznaczone symbolami A 19 MNj, A 20 MNj, A 21 MNj przeznacza się dla mieszkalnictwa o niskiej intensywności,
- d) teren o symbolu A 18 A utrzymuje swoją dotychczasową funkcję tzw. obiekty administracji,
- e) tereny o symbolu A 2 RZ i A 4 ZP przeznaczone są dla zieleni z zakazem zmiany funkcji i ograniczenia ich powierzchni. Obowiązuje utrzymanie obudowy biologicznej cieków wodnych.
- f) warunki realizacji bazy Posterunku Gazowniczego regulują oddzielne przepisy szczególne.
2. a) z terenów adaptowanego mieszkalnictwa wielorodzinnego o wysokiej intensywności zabudowy — oznaczonego symbolem A 49 MW wyłącza się działkę Nr 572 i przeznacza dla

budownictwa mieszkaniowego jednorodzinne z dopuszczeniem usług nieuciążliwych i handlu MN/U,

- b) ustala się nieprzekraczalną linię zabudowy mieszkaniowej 10 m od krawędzi jezdni drogi krajowej,
- c) usytuowanie obiektów usługowych na działce i urządzeń towarzyszących należy uzgodnić z Dyrekcją Okręgową Dróg Publicznych w Krakowie,
- d) w zakresie kształtowania zabudowy i jej architektury obowiązują wytyczne zawarte w Postanowieniu z dnia 10 października 1995 r. wydanym przez Wojewódzkiego Konserwatora Zabytków.
3. a) ustala się, że doprowadzenie do realizowanych obiektów na działkach 192/2 i 572 — wody, gazu i energii elektrycznej z istniejących sieci nastąpi przy uwzględnieniu warunków określonych przez zarządzającego,
- b) ustala się, że na działkach 192/2 i 572 obowiązuje odprowadzenie ścieków do kanalizacji miejskiej, zbiórka odpadów zorganizowana z unieszkodliwianiem na wysypisku miejskim.

§ 2

Ustala się, że wobec dotychczasowego przeznaczenia na cele inwestycyjne działki 198/2 przy ul. Kochanowskiego i działki 572 przy ulicy Grunwaldzkiej nie wzrasta ich wartość w wyniku dokonania zmiany i odstępuje się od ustalenia oddzielnej opłaty.

§ 3

Integralnymi częściami uchwały są rysunki planów nr 1 i nr 2.

§ 4

Traci moc uchwała Nr XV/85/92 Rady Miejskiej w Grybowie z dnia 29 września 1992 roku w sprawie zatwierdzenia miejscowego planu ogólnego zagospodarowania przestrzennego miasta Grybowa, w części dotyczącej ustaleń wprowadzonych niniejszą zmianą.

§ 5

Wykonanie uchwały powierza się Zarządowi Miasta Grybów.

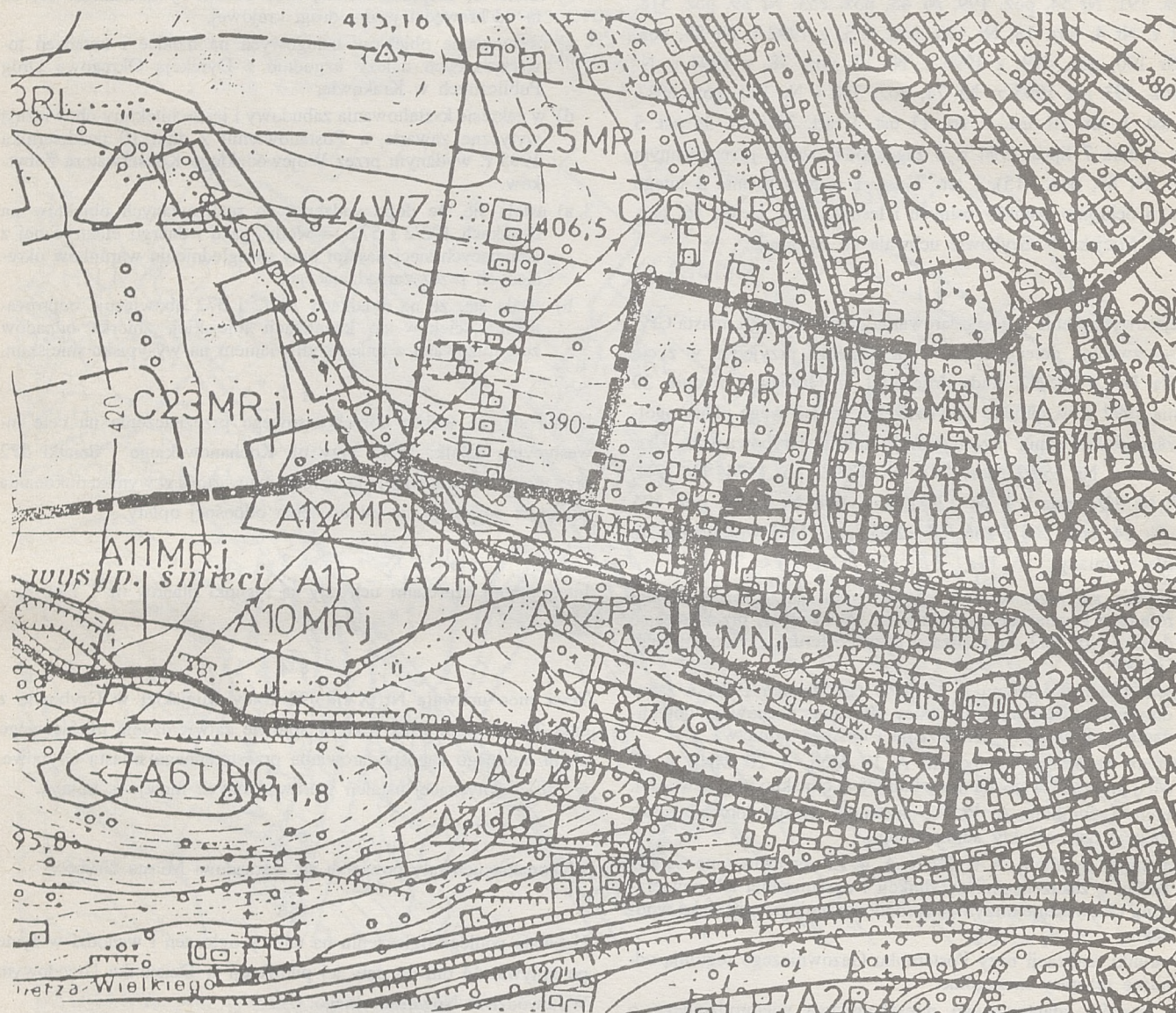
§ 6

Uchwała podlega ogłoszeniu na tablicy ogłoszeń i wchodzi w życie po upływie 14 dni od daty jej publikacji w Dzienniku Urzędowym Województwa Nowosądeckiego.

Przewodniczący Rady Miejskiej: mgr Władysław Mrozek

Zmiana miejscowego planu ogólnego zagospodarowania przestrzennego miasta Grybów skala 1:5 000 zatwierdzonego Uchwałą Nr XV/85/92 Rady Miasta Grybów z dnia 29 września 1992r.

Plan Nr 1 załącznik do Uchwały Nr XXII/108/95 Rady Miejskiej w Grybowie z dnia 30. XI. 1995r.



Ustalenia: — granica opracowania

RZ	tereny użytków zielonych
ZP	tereny zieleni parkowej
A	tereny administracji
MRj	tereny zabudowy zagrodowej i jednorodzinnej
RPU	tereny urządzeń obsługi rolnictwa
MNj	tereny mieszkalnictwa rodzinnego o niskiej intensywności zabudowy
A119KDW	tereny komunikacji drogowej
△△△	granice strefy konserwatorskiej ochrony architektury i krajobrazu
Obszar objęty zmianą planu:	
EG	baza postępowania gazowniczego

Zmiana miejscowego planu ogólnego zagospodarowania przestrzennego miasta Grybów skala 1:5 000 zatwierdzonego Uchwałą Nr XV/85/92 Rady Miasta Grybów z dnia 29 września 1992r.

Plan nr 2, załącznik do Uchwały Nr XXII/108/95 Rady Miejskiej w Grybowie z dnia 30. XI. 1995r.



Ustalenia: - granica opracowania

- | | |
|---------|---|
| A49MW | tereny mieszkalnictwa rodzinnego o wysokiej intensywności zabudowy |
| A48UHO | tereny usług handlu i gastronomii |
| A50KS | teren urządzeń komunikacji samochodowej |
| A112W | tereny wód otwartych |
| A117KDW | tereny komunikacji drogowej |
| A47MN/U | tereny mieszkalnictwa rodzinnego o niskiej intensywności zabudowy wraz z usługami |

Obszar objęty zmianą planu:

- | | |
|------|--|
| MN/U | budownictwo mieszkaniowe jednorodzinne z możliwością prowadzenia działalności usługowo-handlowej nie uciążliwej dla otoczenia. |
|------|--|

4

ZARZĄDZENIE NR 14/95 KURATORA OŚWIATY W NOWYM SĄCZU
z dnia 13 października 1995 r.

w sprawie ustalenia granic obwodu szkolnego Szkoły Podstawowej w Rokicinach Podhalańskich

Na podstawie art. 31, pkt 5 ustawy z dnia 7 września 1991 roku o systemie oświaty (Dz. U. Nr 95, poz. 425 z późn. zmianami) zarządza się, co następuje:

§ 1

Ustala się obwód Szkoły Podstawowej w Rokicinach Podhalańskich obejmujący:

- wieś Rokiciny Podhalańskie: całość
- wieś Skawa: część od nr 672 do nr 684 (Rola, Nowy Świat).

§ 2

Wykonanie zarządzenia zleca się dyrektorowi Szkoły Podstawowej w Rokicinach Podhalańskich.

§ 3

Nadzór nad wykonaniem zarządzenia zleca się dyrektorowi Wydziału Szkolnictwa Podstawowego Kuratorium Oświaty w Nowym Sączu.

§ 4

Zarządzenie wchodzi w życie z dniem podpisania.

Kurator Oświaty: mgr Jerzy Nalepka

5

ZARZĄDZENIE NR 15/95 KURATORA OŚWIATY W NOWYM SĄCZU
z dnia 13 października 1995 r.

w sprawie ustalenia granic obwodu szkolnego Szkoły Podstawowej w Złockiem

Na podstawie art. 31, pkt 5 ustawy z dnia 7 września 1991 roku o systemie oświaty (Dz. U. Nr 95, poz. 425 z późn. zmianami) zarządza się, co następuje:

§ 1

Ustala się obwód Szkoły Podstawowej w Złockiem obejmujący miejscowości:

- 1. Złockie — całość
- 2. Szczawnik — całość
- 3. Milik — całość
- 4. Andrzejówka — całość

§ 2

Dzieci podlegające obowiązkowi szkolnemu z miejscowości Milik i Andrzejówka kontynuują naukę w klasach I—III we własnych szko-

lach filialnych, a w klasach IV—VIII w Szkole Podstawowej w Złockiem.

§ 3

Wykonanie zarządzenia zleca się dyrektorowi Szkoły Podstawowej w Złockiem.

§ 4

Nadzór nad wykonaniem zarządzenia zleca się dyrektorowi Wydziału Szkolnictwa Podstawowego Kuratorium Oświaty w Nowym Sączu.

§ 5

Zarządzenie wchodzi w życie z dniem podpisania z mocą obowiązującą od 18 września 1995 r.

Kurator Oświaty: mgr Jerzy Nalepka

6

ZARZĄDZENIE NR 16/95 KURATORA OŚWIATY W NOWYM SĄCZU
z dnia 13 października 1995 r.

w sprawie ustalenia granic obwodu szkolnego Szkoły Podstawowej w Roztoce-Brzezinach

Na podstawie art. 31, pkt 5 ustawy z dnia 7 września 1991 roku o systemie oświaty (Dz. U. Nr 95, poz. 425 z późn. zmianami) zarządza się, co następuje:

§ 1

Ustala się obwód Szkoły Podstawowej w Roztoce-Brzezinach obejmujący:

- wieś Roztoka — całość
- wieś Brzeziny — całość
- wieś Tropie — całość
- wieś Rożnów — część (nr domów: 1, 2, 3, 4, 5, 6, 338, 358, 42)

§ 2

Wykonanie zarządzenia zleca się dyrektorowi Szkoły Podstawowej w Roztoce-Brzezinach.

§ 3

Nadzór nad wykonaniem zarządzenia zleca się dyrektorowi Wydziału Szkolnictwa Podstawowego Kuratorium Oświaty w Nowym Sączu.

§ 4

Zarządzenie wchodzi w życie z dniem podpisania.

Kurator Oświaty: mgr Jerzy Nalepka

7

ZARZĄDZENIE NR 17/95 KURATORA OŚWIATY W NOWYM SĄCZU
z dnia 17 października 1995 r.

w sprawie ustalenia granic obwodu szkolnego Szkoły Podstawowej Nr 1 im. Kurierów Sądeckich w Muszynie

Na podstawie art. 31, pkt 5 ustawy z dnia 7 września 1991 roku o systemie oświaty (Dz. U. Nr 95, poz. 425 z późn. zmianami) zarządza się, co następuje:

§ 1

Ustala się obwód Szkoły Podstawowej Nr 1 w Muszynie obejmujący:

- ul. Nową
- ul. Zazamcze
- ul. Kity
- ul. Krótką
- ul. Pułaskiego
- ul. Rolanda
- ul. 21 stycznia
- ul. Słoneczną
- ul. Grunwaldzką
- wieś Leluchów

- ul. Zieloną
- ul. Lipową
- ul. Piłsudskiego
- ul. Krzywą
- Rynek
- ul. Kościelną
- ul. Jasną
- ul. Polną
- wieś Dubne

§ 2

Uczniowie klas I—IV ze wsi Dubne i Leluchów uczęszczają do Szkoły Podstawowej w Leluchowie, natomiast klas V—VIII do Szkoły Podstawowej Nr 1 w Muszynie.

§ 3

Wykonanie zarządzenia zleca się dyrektorowi Zespołu Szkół Ogólnokształcących w Muszynie.

§ 4

Nadzór nad wykonaniem zarządzenia zleca się dyrektorowi Wydziału Szkolnictwa Podstawowego Kuratorium Oświaty w Nowym Sączu.

§ 5

Zarządzenie wchodzi w życie z dniem podpisania.

Kurator Oświaty: mgr Jerzy Nalepka

8

ZARZĄDZENIE NR 18/95 KURATORA OŚWIATY W NOWYM SĄCZU
z dnia 30 października 1995 r.

w sprawie ustalenia granic obwodu szkolnego Szkoły Podstawowej Nr 2 im. Bronisława Czecha w Zakopanem

Na podstawie art. 31, pkt 5 ustawy z dnia 7 września 1991 roku o systemie oświaty (Dz. U. Nr 95, poz. 425 z późn. zmianami) zarządza się, co następuje:

§ 1

Ustala się obwód Szkoły Podstawowej Nr 2 im. Bronisława Czecha w Zakopanem obejmujący:

- oś. Choćkowskie
- Droga do Rojów
- Droga do Walczaków
- oś. Gładkie
- ul. Kaszelewskiego
- ul. Kościeliska
- ul. Krzeptówki
- ul. Krzeptówki Potok
- ul. Mrażnica
- ul. Polna

- Droga na Buńdówkę
- Droga na Szymaszkową
- Droga na Wierch
- oś. Gubałówka od nr 223
- ul. Klimka Bachledy
- ul. Kościelna
- ul. Krzeptówki Boczne
- ul. Małej Łąki nr 12, 14, 16, 18, 18a, 20
- ul. Na Gubałówkę
- ul. Przewodnika Józefa Krzeptowskiego

- ul. Skibówki
- ul. Stanisława Zubka bez nr 28 i 30
- ul. Szymona Zaryckiego
- oś. Walowa Góra
- ul. Za Strugiem

§ 2

Wykonanie zarządzenia zleca się dyrektorowi Szkoły Podstawowej Nr 2 w Zakopanem.

§ 3

Nadzór nad wykonaniem zarządzenia zleca się dyrektorowi Wydziału Szkolnictwa Podstawowego Kuratorium Oświaty w Nowym Sączu.

§ 4

Zarządzenie wchodzi w życie z dniem podpisania.

Kurator Oświaty: mgr Jerzy Nalepka

Wydawca: Wojewoda Nowosądecki — Redakcja: Urząd Wojewódzki — Wydział Organizacji i Nadzoru, N. Sącz, ul. Jagiellońska 52 — Redaktor naczelny: Seweryn Głębowski
Tłoczono z polecenia Wojewody Nowosądeckiego z dnia 3 stycznia 1996 r. w NFUG „Nowomag” Wydział Poligraficzny Nowy Sącz
Organizacja druku i kolportażu — Wydział Organizacji i Nadzoru Urzędu Wojewódzkiego w N. Sączu, ul. Jagiellońska 52 — tel. 43-74-23 Nakład 230 Cena: 2,00/20000