



DZIENNIK URZĘDOWY WOJEWÓDZTWA NOWOSĄDECKIEGO

Nowy Sącz, dnia 1 marca 1996 r.

Nr 7/96

63

Treść:		Str.
Poz.:		
	ROZPORZĄDZENIE WOJEWODY NOWOSĄDECKIEGO	
24 —	Nr 4 z dnia 14 lutego 1996 r. w sprawie przeprowadzenia poboru w 1996 r. na terenie województwa nowosądeckiego	63

UCHWAŁY

25 —	Nr 129/XVIII/95 Rady Miejskiej w Szczawnicy z dnia 27 listopada 1995 r. w sprawie uchwalenia zmiany miejscowego planu ogólnego zagospodarowania przestrzennego Miasta Szczawnica	64
26 —	Nr 131/XVIII/95 Rady Miejskiej w Szczawnicy z dnia 27 listopada 1995 r. w sprawie uchwalenia zmiany miejscowego planu zagospodarowania przestrzennego Miasta Szczawnica	74

24

ROZPORZĄDZENIE Nr 4/96 WOJEWODY NOWOSĄDECKIEGO z dnia 14 lutego 1996 r.

w sprawie przeprowadzenia poboru w 1996 r. na terenie województwa nowosądeckiego.

Na podstawie art. 35 ust. 2 ustawy z dnia 21 listopada 1967 r. o powszechnym obowiązku obrony Rzeczypospolitej Polskiej (Dz. U. z 1922 r. Nr 4, poz. 16, Nr 40, poz. 174 i Nr 54 poz. 254 oraz z 1994 r. Nr 43, poz. 165), § 8 ust. 2 i 4 rozporządzenia Rady Ministrów z dnia 5 czerwca 1992 r. w sprawie komisji lekarskich i komisji poborowych, wynagradzania za udział w ich pracy oraz odpłatności za badania specjalistyczne (Dz. U. Nr 48 poz. 218 oraz z 1993 r. Nr 80, poz. 396), § 7 ust. 1 rozporządzenia Ministrów Spraw Wewnętrznych i Obrony Narodowej z dnia 4 czerwca 1992 r. w sprawie przygotowania i przeprowadzenia poboru (Dz. U. Nr 49, poz. 226), w związku z zarządzeniem Ministrów Spraw Wewnętrznych i Obrony Narodowej z dnia 16 listopada 1995 r. w sprawie przeprowadzenia poboru w 1996 r. (Mon. Pol. Nr 62, poz. 693), zarządza się, co następuje:

§ 1

1. Wojewódzka Komisja Lekarska i Wojewódzka Komisja Poborowa w Nowym Sączu działa na obszarze województwa nowosądeckiego.
2. Siedzibą Wojewódzkiej Komisji Lekarskiej i Wojewódzkiej Komisji Poborowej jest Urząd Wojewódzki w Nowym Sączu.

§ 2

Terytorialny zasięg działania i siedziby Rejonowych Komisji Lekarskich i Rejonowych Komisji Poborowych określa załącznik Nr 1 do rozporządzenia.

Terytorialny zasięg działania i siedziby Rejonowych Komisji Lekarskich i Rejonowych Komisji Poborowych.

- I. 1. Rejonowa Komisja Lekarska i Rejonowa Komisja Poborowa w Gorlicach obejmuje wspólnym zasięgiem działania obszar:
 - 1) miasta: Gorlice,
 - 2) gminy: Bobowa, Gorlice, Łużna, Moszczenica, Ropa, Sękowa, Uście Gorlickie.

§ 3

Ustala się wojewódzki plan poboru stanowiący załącznik Nr 2 do rozporządzenia. Załącznik ten jest oznaczony klauzulą „poufne”.

§ 4

Wykonanie rozporządzenia zleca się Dyrektorowi Wydziału Spraw Obywatelskich Urzędu Wojewódzkiego.

§ 5

Nadzór nad wykonaniem rozporządzenia powierza się Wicewojewodzie Nowosądeckiemu, jako Przewodniczącemu Wojewódzkiej Komisji Poborowej w Nowym Sączu.

§ 6

Traci moc rozporządzenie Nr 2/95 Wojewody Nowosądeckiego z dnia 15 lutego 1995 r. w sprawie przeprowadzenia poboru w 1995 r. na terenie województwa nowosądeckiego.

§ 7

Rozporządzenie wchodzi w życie po upływie 14 dni od dnia ogłoszenia w Dzienniku Urzędowym Województwa Nowosądeckiego.

Wojewoda: Wiktor Sowa

Załącznik Nr 1 do rozporządzenia
Nr 4/96 Wojewody Nowosądeckiego
z dnia 14 lutego 1996 r.

2. Siedzibą Rejonowej Komisji Lekarskiej i Rejonowej Komisji Poborowej w Gorlicach jest Rejonowy Urząd Administracji w Gorlicach.
- II. 1. Rejonowa Komisja Lekarska i Rejonowa Komisja Poborowa w Limanowej obejmuje wspólnym zasięgiem działania obszar:

- 1) miasta: Limanowa, Mszana Dolna,
 - 2) gminy: Dobra, Jodłownik, Kamienica, Laskowa, Limanowa, Łukowica, Mszana Dolna, Niedźwiedź, Tymbark.
 2. Siedzibą Rejonowej Komisji Lekarskiej i Rejonowej Komisji Poborowej w Limanowej jest Rejonowy Urząd Administracji w Limanowej.
- III. 1. Rejonowa Komisja Lekarska Nr 1 i Rejonowa Komisja Poborowa Nr 1 w Nowym Sączu obejmuje wspólnym zasięgiem działania obszar:
- 1) miasta: Grybów,
 - 2) miasta i gminy: Krynica, Muszyna, Piwniczna, Stary Sącz,
 - 3) gminy: Grybów, Gródek n/Dunajcem, Korzenna, Kamionka Wielka, Łabowa, Łącko, Łososina Dolna, Nawojowa, Rytro.
2. Siedzibą Rejonowej Komisji Lekarskiej Nr 1 i Rejonowej Komisji Poborowej Nr 1 w Nowym Sączu jest Rejonowy Urząd Administracji w Nowym Sączu.
- IV. 1. Rejonowa Komisja Lekarska Nr 2 i Rejonowa Komisja Poborowa Nr 2 w Nowym Sączu obejmuje wspólnym zasięgiem działania obszar:
- 1) miasta: Nowy Sącz,
 - 2) gminy: Chelmiec, Podegrodzie,
2. Siedzibą Rejonowej Komisji Lekarskiej Nr 2 i Rejonowej Komisji Poborowej Nr 2 w Nowym Sączu jest Urząd Miejski w Nowym Sączu.
- V. 1. Rejonowa Komisja Lekarska i Rejonowa Komisja Poborowa w Nowym Targu obejmuje wspólnym zasięgiem działania obszar:
- 1) miasta: Nowy Targ, Szczawnica,
 - 2) gminy: Czarny Dunajec, Czorsztyn z siedzibą w Maniowach, Krościenko n/Dunajcem, Łapsze Niżne, Nowy Targ, Ochotnica Dolna.
2. Siedzibą Rejonowej Komisji Lekarskiej i Rejonowej Komisji Poborowej w Nowym Targu jest Rejonowy Urząd Administracji w Nowym Targu.
- VI. 1. Rejonowa Komisja Lekarska i Rejonowa Komisja Poborowa w Rabce obejmuje wspólnym zasięgiem działania obszar:
- 1) miasta: Jordanów, Rabka,
 - 2) gminy: Bystra-Sidzina, Jablonka, Jordanów, Lipnica Wielka, Lubień, Raba Wyżna.
2. Siedzibą Rejonowej Komisji Lekarskiej i Rejonowej Komisji Poborowej w Rabce jest Urząd Miejski w Rabce.
- VII.1. Rejonowa Komisja Lekarska i Rejonowa Komisja Poborowa w Zakopanem obejmuje wspólnym zasięgiem działania obszar:
- 1) miasta: Zakopane,
 - 2) gminy: Biały Dunajec, Bukowina Tatrzańska, Kościelisko, Poronin, Szaflary.
2. Siedzibą Rejonowej Komisji Lekarskiej i Rejonowej Komisji Poborowej w Zakopanem jest Urząd Miejski w Zakopanem.

25

UCHWAŁA Nr 129/XVIII/95 RADY MIEJSKIEJ W SZCZAWNICY
z dnia 27 listopada 1995 r.

w sprawie: uchwalenia zmiany miejscowego planu ogólnego zagospodarowania przestrzennego Miasta Szczawnica

Na podstawie art. 18 ust. 2 pkt. 5 ustawy z dnia 8 marca 1990 r. o samorządzie terytorialnym (Dz. U. Nr 16 poz. 95, Nr 32 poz. 191, Nr 34 poz. 199, Nr 43 poz. 253, Nr 89 poz. 518, z 1991 r. Nr 4 poz. 18, Nr 110 poz. 473; z 1992 r. Nr 85 poz. 428, Nr 100 poz. 499; z 1993 r. Nr 17, poz. 78; z 1994 r. Nr 122, poz. 593 i z 1995 r. Nr 74, poz. 368, Nr 124, poz. 601), art. 8 ust. 1, art. 10 ust. 3, art. 11 ust. 1, art. 26, art. 36 ust. 3 ustawy z dnia 7 lipca 1994 r. o zagospodarowaniu przestrzennym (Dz. U. Nr 89, poz. 415) i art. 7 ust. 1 ustawy z dnia 3 lutego 1995 r. o ochronie gruntów rolnych i leśnych (Dz. U. Nr 16, poz. 78) Rada Miejska w Szczawnicy uchwała co następuje:

§ 1

Zmienia się miejscowy plan ogólny zagospodarowania przestrzennego Miasta Szczawnica, zwany dalej „miejscowym planem” wprowadzony w życie uchwałami Nr 57/XV/86 Miejskiej Rady Narodowej w Szczawnicy z dnia 31.12.1986 roku (Dz. Urz. Województwa Nowosądeckiego 15/87, poz. 183 i 15/87, poz. 184) oraz Nr 143/XVIII/92 Rady Miejskiej w Szczawnicy z dnia 26.10.1992 roku (Dz. Urz. Województwa Nowosądeckiego Nr 27/92, poz. 294, Nr 12/94, poz. 150, Nr 24/94, poz. 252 i 262 i Nr 23/95, poz. 115), w następujący sposób:

1. a) Poszerza się tereny budownictwa jednorodzinne oznaczone w miejscowym planie symbolem B 42 MN o teren rolny obejmujący działkę nr 144 oznaczoną symbolem B 42a MN zgodnie z rysunkiem zmiany planu w skali 1 : 5000 stanowiącym załącznik nr 1 do uchwały,
 - b) Przenacza się dla zabudowy zagrodowej i jednorodzinnej tereny rolne obejmujące działki nr 2447 i 2448 oznaczone symbolem C 40b MR MN oraz działki 6720/3 i 6721/3 oznaczone symbolem C 44a MR MN — zgodnie z rysunkiem zmiany planu w skali 1 : 5000 stanowiącym załącznik nr 2 do uchwały.
- Obowiązuje uzgodnienie decyzji o warunkach zabudowy i zagospodarowania terenu z Urzędem Górnictwem, a teren C 40b MR MN również z Wojewódzkim Konserwatorem Zabytków.
- c) Przenacza się dla zabudowy jednorodzinnej z dopuszczeniem zagrodowej tereny rolne obejmujące działki nr 4416/2 i 4417/1 i oznacza symbolem C 31a MN MR zgodnie z rysunkiem zmiany planu w skali 1 : 5000 stanowiącym załącznik nr 3 do uchwały.
- Obowiązuje uzgodnienie decyzji o warunkach zabudowy i zagospodarowania terenu z Wojewódzkim Konserwatorem Zabytków.
- d) Przenacza się dla zabudowy zagrodowej z dopuszczeniem jednorodzinnej część terenu działki nr 164/1 w Szczawnicy Szlachtowej, obejmującej wyłącznie grunty orne klasy V i oznacza symbolem D 21a MR MN zgodnie z rysunkiem zmiany planu stanowiącym załącznik nr 4 do uchwały.
- Obowiązuje:
- zakaz zabudowy oraz realizacji jakichkolwiek urządzeń w obrębie gruntów R VI i N, celem ochrony ekologicznej cieków wodnych,
 - realizacja zabudowy na działkach nie mniejszych niż 1000 m², celem luźnego jej wkomponowania w krajobraz poprzez silne jej zadrzewienie i zakrzewienie,
 - uzgodnienie decyzji o warunkach zabudowy i zagospodarowania terenu a następnie projektu budowlanego z organami inspekcji sanitarnej, ochrony środowiska oraz Wojewódzkim Konserwatorem Przyrody.
- e) Przenacza się dla zabudowy zagrodowej i jednorodzinnej tereny rolne obejmujące działkę nr 172/427/w Szczawnicy-Szlachtowej i oznacza symbolem D 23a MR MN zgodnie z rysunkiem zmiany planu w skali 1 : 5000 stanowiącym załącznik nr 5 do uchwały.
- Obowiązuje uzgodnienie decyzji o warunkach zabudowy i

zagospodarowania terenu z organami inspekcji sanitarnej, ochrony środowiska oraz Wojewódzkim Konserwatorem Zabytków.

- f) Część terenu usług turystycznych w Szczawnicy-Jaworkach oznaczonych w miejscowym planie symbolem E 50 UT wraz z częścią terenu rolnego — w obrębie działek 142/1 i 142/2 przeznacza się dla zabudowy zagrodowej i jednorodzinnej oznaczonej w rysunku zmiany planu stanowiącym załącznik nr 6 do uchwały symbolem E 50a MR MN, z równoczesną adaptacją istniejącego gospodarstwa. Z uwagi na powyższe rozszerza się strefę ochrony konserwatorskiej rejonu cerkwi jak w w/w rysunku zmiany planu.

Obowiązuje:

- usytuowanie nowych budynków co najmniej 50 m od cmentarza, a od potoku Grajcarek co najmniej w linii istniejącej zabudowy celem zapewnienia ochrony ekologicznej potoku,
- zaopatrzenie w wodę z odległości co najmniej 150 m od cmentarza,
- uzgodnienie decyzji o warunkach zabudowy i zagospodarowania terenu a następnie projektu budowlanego z organami inspekcji sanitarnej, ochrony środowiska oraz Wojewódzkim Konserwatorem Zabytków.

2. Dla wszystkich określonych w punkcie 1 terenów obowiązują:
- nowa zabudowa w rzucie poziomym o stosunku boków około 1—1,5 wkomponowana w otaczający krajobraz górski, o wysokości 1,5 kondygnacji przy wysokości kalenicy około 8,00 m, a okapu 4,00—4,20 m i nachyleniu dachu 35—45, o formach architektonicznych i detalu nawiązujących do tradycji tego regionu, z zastosowaniem miejscowych materiałów wykończeniowych, dla dachu dachówki lub blachy dachówkopodobnej. Wyniesienie podpiwniczenia nie powinno przekraczać od strony odstokowej 0,60 m,
 - na działkach położonych w sąsiedztwie urządzeń komunalnych wod.-kan. zaopatrzenie w wodę i odprowadzenie ścieków do tych urządzeń,
 - w przypadku braku możliwości przyłączy wod.-kan. do sieci komunalnej, zaopatrzenie w wodę z własnych lub lokalnych ujęć, a odprowadzenie ścieków do własnych betonowych szczelnych dołów wybieralnych, z zapewnieniem ich opróżniania na etapie decyzji o warunkach zabudowy i zagospodarowania terenu,
 - kategoryczny zakaz zrzutu ścieków nieoczyszczonych bezpośrednio do gruntu oraz wód otwartych,
 - zorganizowana zbiórka odpadów z unieszkodliwianiem na miejskim wysypisku śmieci,
 - zaopatrzenie w energię elektryczną na warunkach określonych przez Zakład Energetyczny,
 - zakaz uszczuplania powierzchni leśnych oraz uszczuplania terenów obudowy biologicznej wód otwartych.

3. Tereny rolne w obrębie działki nr 13/1—6 i 13/8 oraz leśne w obrębie działki 18/1 (istniejąca oczyszczalnia ścieków) w Szczawnicy-Jaworkach „Na Durbaszee” przeznacza się na tereny usług turystycznych i rekreacji oznaczone w rysunku zmiany planu w skali 1 : 5000 symbolem E 52 UT (załącznik nr 7 do uchwały). Adaptuje się istniejące schronisko z dopuszczeniem jego ewentualnej przebudowy i rozbudowy do niezbędnego minimum w sposób nie naruszający obecnej sylwetki architektonicznej obiektu. Adaptuje się istniejącą infrastrukturę techniczną i urządzenia rekreacji (wyciąg orczykowy) dopuszczając ich rozbudowę przy równoczesnym zapewnieniu pełnej ochrony środowiska i w sposób nie ingerujący w otaczający krajobraz oraz przy współdziałaniu

z organami inspekcji sanitarnej, ochrony środowiska, Wojewódzkiego Konserwatora Przyrody oraz Wojewódzkiego Konserwatora Zabytków we wszystkich fazach przygotowania i realizacji inwestycji.

Otoczający krajobraz utrzymać nadal w charakterze górskich hal wypasowych.

4. W obrębie działki nr 10731 położonej w Pienińskim Parku Narodowym ustala się lokalizację pawilonu międzynarodowego „drogowego” pieszo-rowerowego (ewentualnie w przyszłości drożkarskiego) przejścia granicznego ze Słowacją oznaczonego w rysunku zmiany planu w skali 1 : 5000 symbolem A 10b UT (załącznik nr 8 do uchwały).

Obowiązuje:

- zakaz ruchu motorowerów oraz wszelkich środków transportowych zmechanizowanych,
- usytuowanie budynku w oparciu o istniejące fundamenty wyłącznie parterowego, o powierzchni 40—50 m² i architekturze regionu pienińskiego, z zastosowaniem materiałów miejscowych i pokryciem dachu o nachyleniu 35—45 dachówką lub blachą dachówkopodobną,
- zaopatrzenie w wodę i odprowadzenie ścieków własne na warunkach jak w pkt 2 lub w powiązaniu z pawilonem usług turystycznych Pienińskiego Parku Narodowego na terenie A 10a UT,
- sieć energetyczna i telefoniczna (w tym ze Słowacją) kablowa, na warunkach ustalonych przez administratora,
- objęcie projektem zagospodarowania działki terenu od dojścia do rzeki Dunajec działką nr 10730 do rzeki i granicy państwa, zapewniając rozdział turystyki krajowej nad rzeką i do granicy, od turystyki zagranicznej,
- uzgodnienie programu i koncepcji z Wojewodą Nowosądeckim, Dyrekcją Pienińskiego Parku Narodowego oraz służbami granicznymi i celnymi, a decyzji o warunkach zabudowy i zagospodarowania terenu oraz następnie projektu budowlanego z Dyrekcją Pienińskiego Parku Narodowego, Wojewódzkim Konserwatorem Zabytków, Okręgową Dyrekcją Gospodarki Wodnej oraz organami inspekcji sanitarnej i ochrony środowiska.

§ 2

Ustala się następującą wysokość opłaty wyrażoną jako stosunek procentowy wzrostu wartości nieruchomości w związku ze zmianą planu:

- dla terenów ujętych w § 1 pkt 1 a—f 20%
- dla terenów ujętych w § 1 pkt 3 i 4 0%

§ 3

Z dniem wejścia w życie niniejszej uchwały tracą moc uchwały nr 57/XV/86 Miejskiej Rady Narodowej w Szczawnicy z dnia 31.12.1986 roku i nr 143/XVIII/92 Rady Miejskiej w Szczawnicy z dnia 26.10.1992 roku w zakresie dotyczącym ustaleń wprowadzonych niniejszą zmianą.

§ 4

Uchwała podlega ogłoszeniu na tablicach ogłoszeń Urzędu Miasta w Szczawnicy i wchodzi w życie po upływie 14 dni od daty jej publikacji w Dzienniku Urzędowym Województwa Nowosądeckiego.

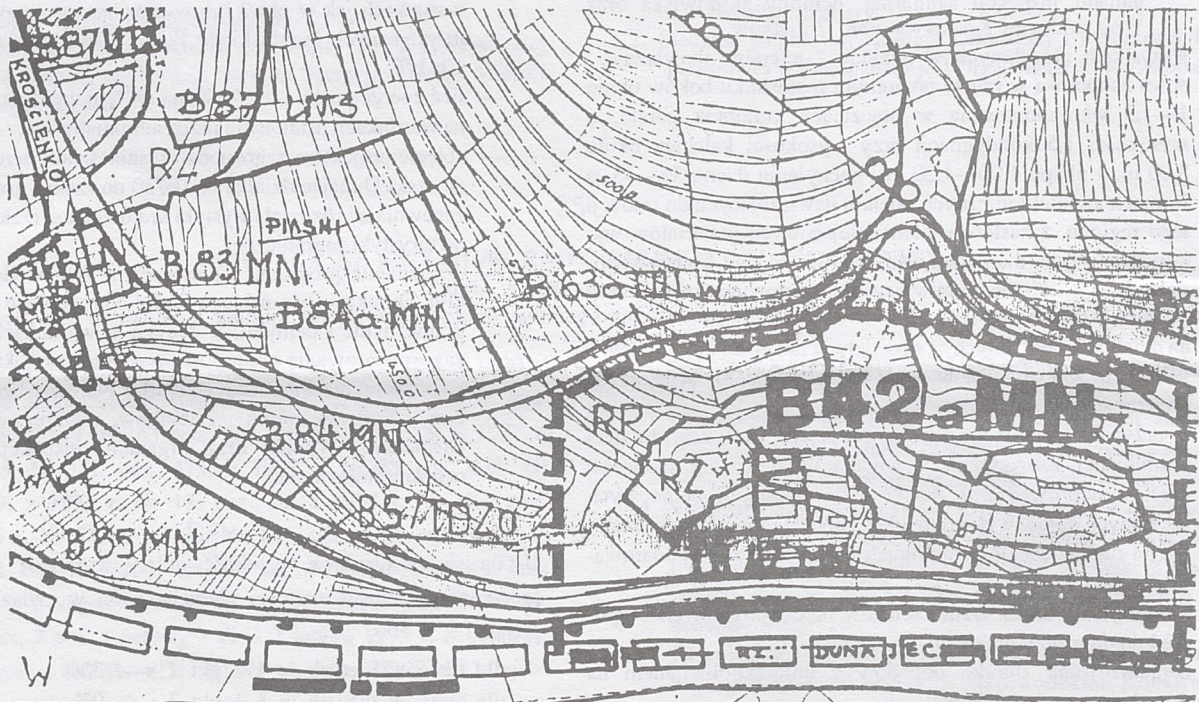
Przewodniczący Rady Miejskiej: mgr inż. Stefan Zachwieja

ZALĄCZNIK NR 1 do Uchwały Nr 129/XVIII/95
Rady Miejskiej w Szczawnicy z dnia 27.11.1995r.

**ZMIANA miejscowego planu ogólnego zagospod.
przestrzennego MIASTA SZCZAWNICA**

wprowadzonego Uchwałą Nr 57/XVI/86
MRN w Szczawnicy z 31.12.1986 r. oraz
Uchwałą Nr 143/XVIII/92 RADY MIEJSKIEJ
w Szczawnicy z 26.10.1992 r. (Dz.Urz. Woj.
Nowosąd. 27/92 poz. 294 z późn. zmianami)
skala 1:5 000

W OBRĘBIE DZ. NR 144



	granica opracowania zmiany planu
	zabudowa jednorodzinna
	zabudowa jednorodzinna wprowadzona zmianą planu
	tereny upraw polowych
	tereny łąk i pastwisk

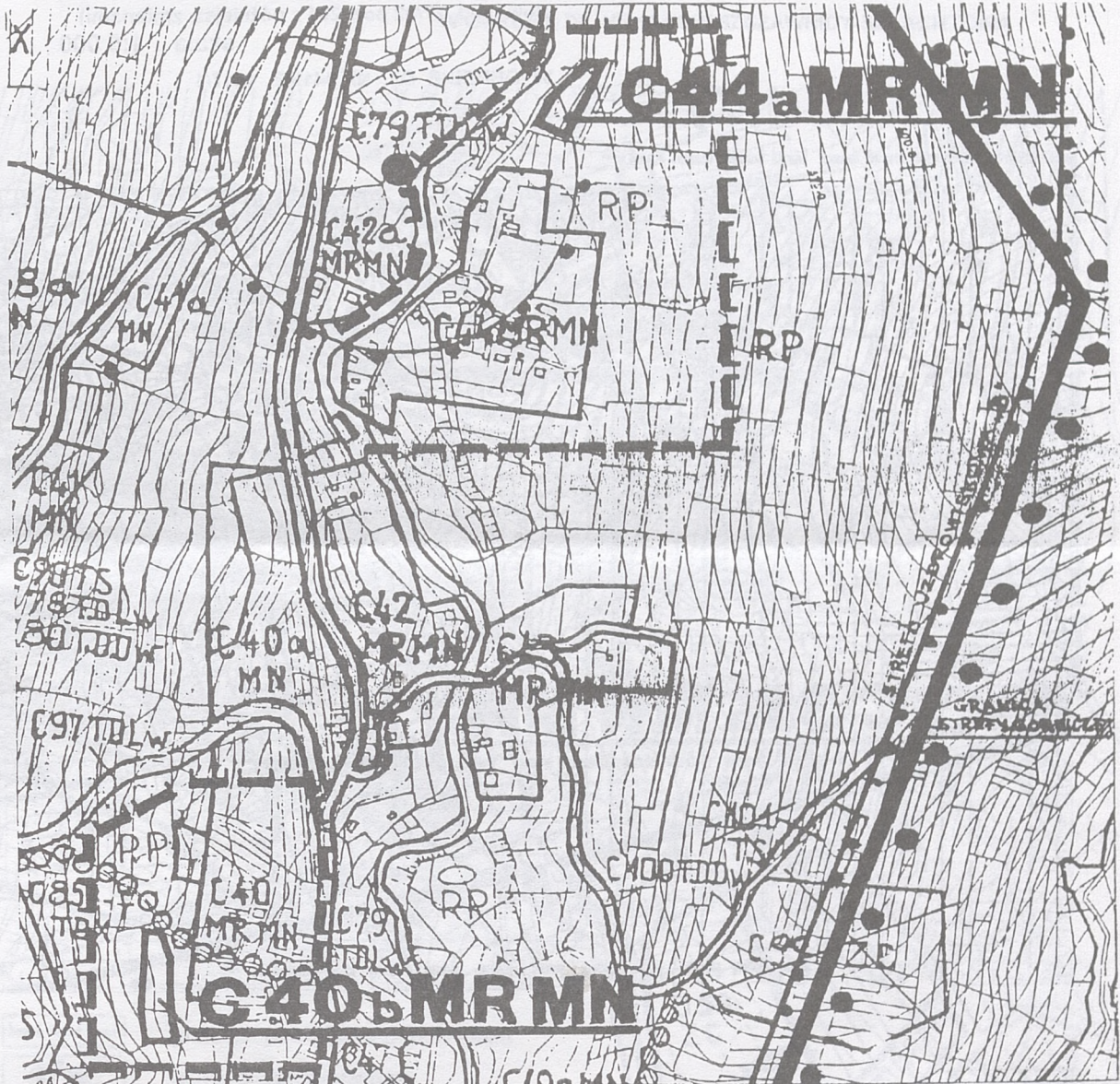
ZALĄCZNIK NR 2 do Uchwały Nr 129/XVIII/95
Rady Miejskiej w Szczawnicy z dnia 27.11.1995 r.

ZMIANA miejscowego planu ogólnego zagospod.
przestrzennego MIASTA SZCZAWNICA

wprowadzonego Uchwałą Nr 57/XV/86
MRN w Szczawnicy z 31.12.1986 r. oraz
Uchwałą Nr 143/XVIII/92 RADY MIEJSKIEJ
w Szczawnicy z 26.10.1992 r. (Dz.Urz. Woj.
Nowosąd. 27/92 poz. 294 z późniejszych zmianami)

skala 1:5 000

W OBRĘBIE DZ. NR 2447,2448 oraz 6720/3 i 6721/3



	granica opracowania zmiany planu
	zabudowa zagrodowa i jednorodzinna
	zabudowa zagrodowa i jednorodzinna
	wprowadzona zmiana planu
	tereny upraw polowych
	ciąg pieszy
	strefa sanitarna źródła wody mineralnej

ZAŁĄCZNIK NR 3 do Uchwały Nr 129/XVIII/95

Rady Miejskiej w Szczawnicy z dnia 27.11.1995 r.

**ZMIANA miejscowego planu ogólnego zagospod.
przestrzennego MIASTA SZCZAWNICA**

wprowadzonego Uchwałą Nr 57/XV/86

MRN w Szczawnicy z 31.12.1986 r. oraz

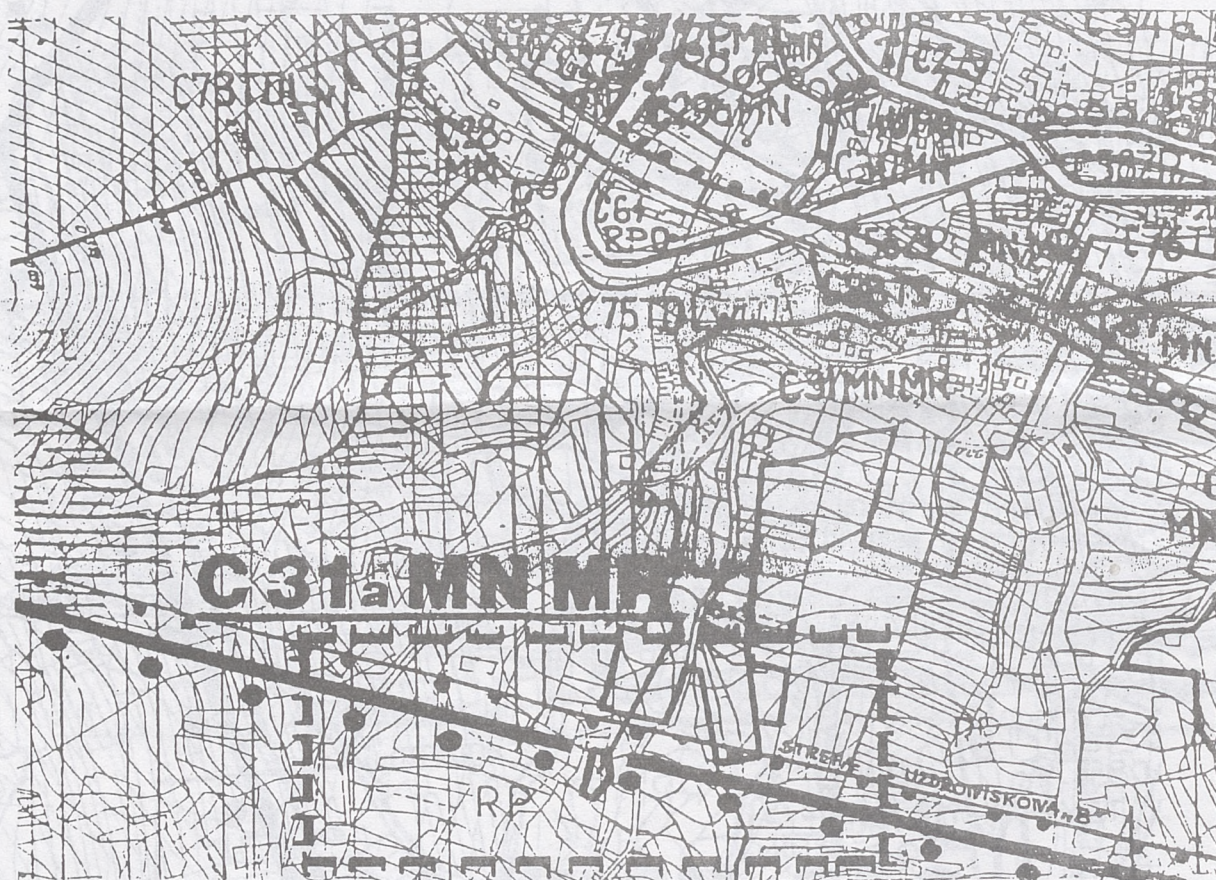
Uchwałą Nr 143/XVIII/92 RADY MIEJSKIEJ

w Szczawnicy z 26.10.1992 r. (Dz.Urz. Woj.


Nowosąd. 27/92 poz. 294 z późniejszych zmianami)

skala 1:5 000


W OBRĘBIE DZ. NR 4416/2, 4417/1



granica opracowania zmiany planu




zabudowa jednorodzinna z dopuszczeniem zagrodowej

zabudowa jednorodzinna z dopuszczeniem zagrodowej
wprowadzona zmianą planu

granica strefy górniczej w/g M.P.O.



poszerzenie P.P.N. o Małe Pieniny w/g M.P.O.

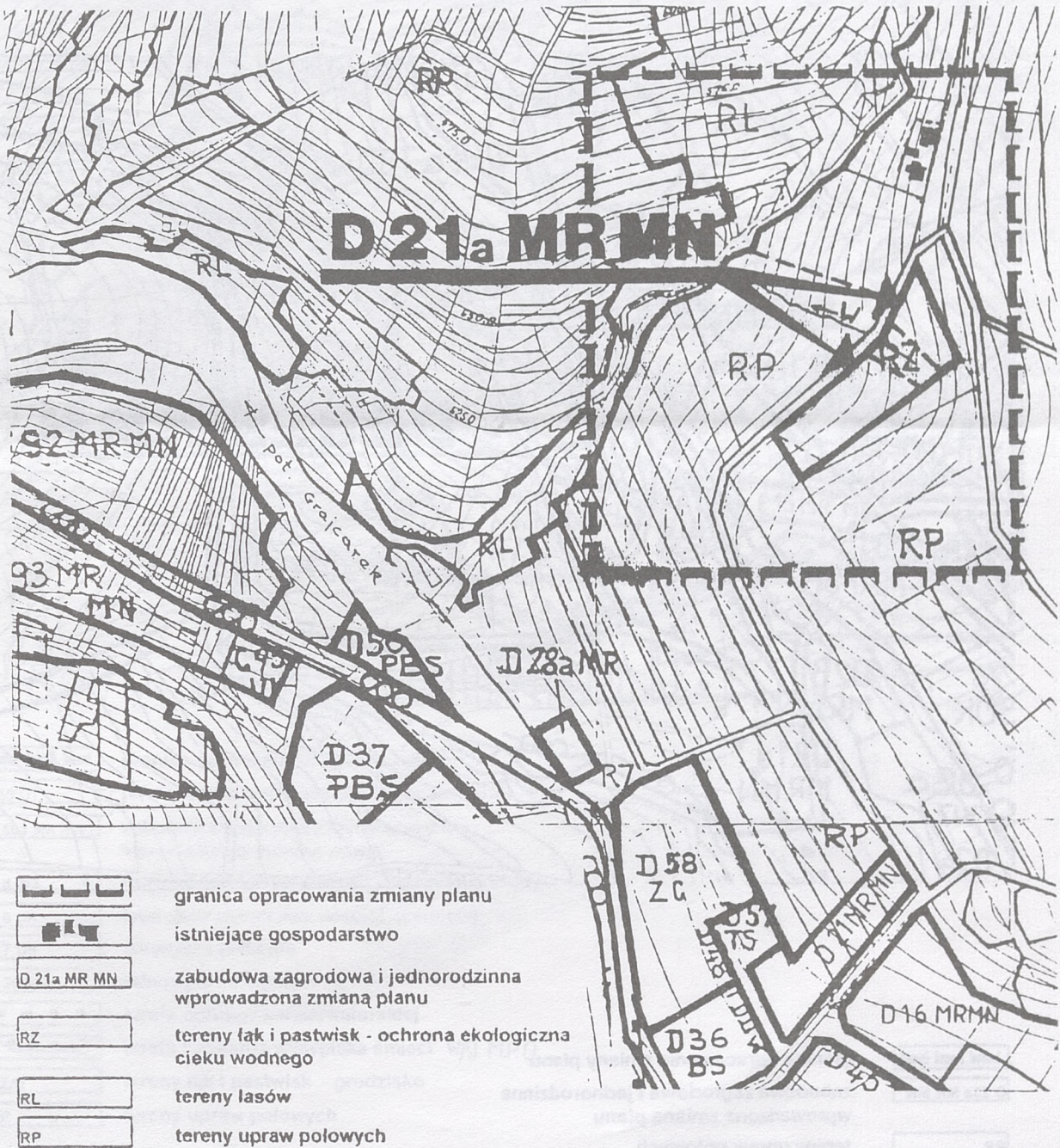


tereny upraw polowych

ZALĄCZNIK NR 4 do Uchwały Nr 129/XVIII/95
Rady Miejskiej w Szczawnicy z dnia 27.11.1995 r.

ZMIANA miejscowego planu ogólnego zagospod.
przestrzennego MIASTA SZCZAWNICA
wprowadzonego Uchwałą Nr 57/XV/86
MRN w Szczawnicy z 31.12.1986 r. oraz
Uchwałą Nr 143/XVIII/92 RADY MIEJSKIEJ
w Szczawnicy z 26.10.1992 r. (Dz.Urz. Woj.
Nowosąd. 27/92 poz. 294 z późn. zmianami)
skala 1:5 000

W OBRĘBIE DZ. NR 164/1 W SZCZAWNICY-SZLACHTOWA

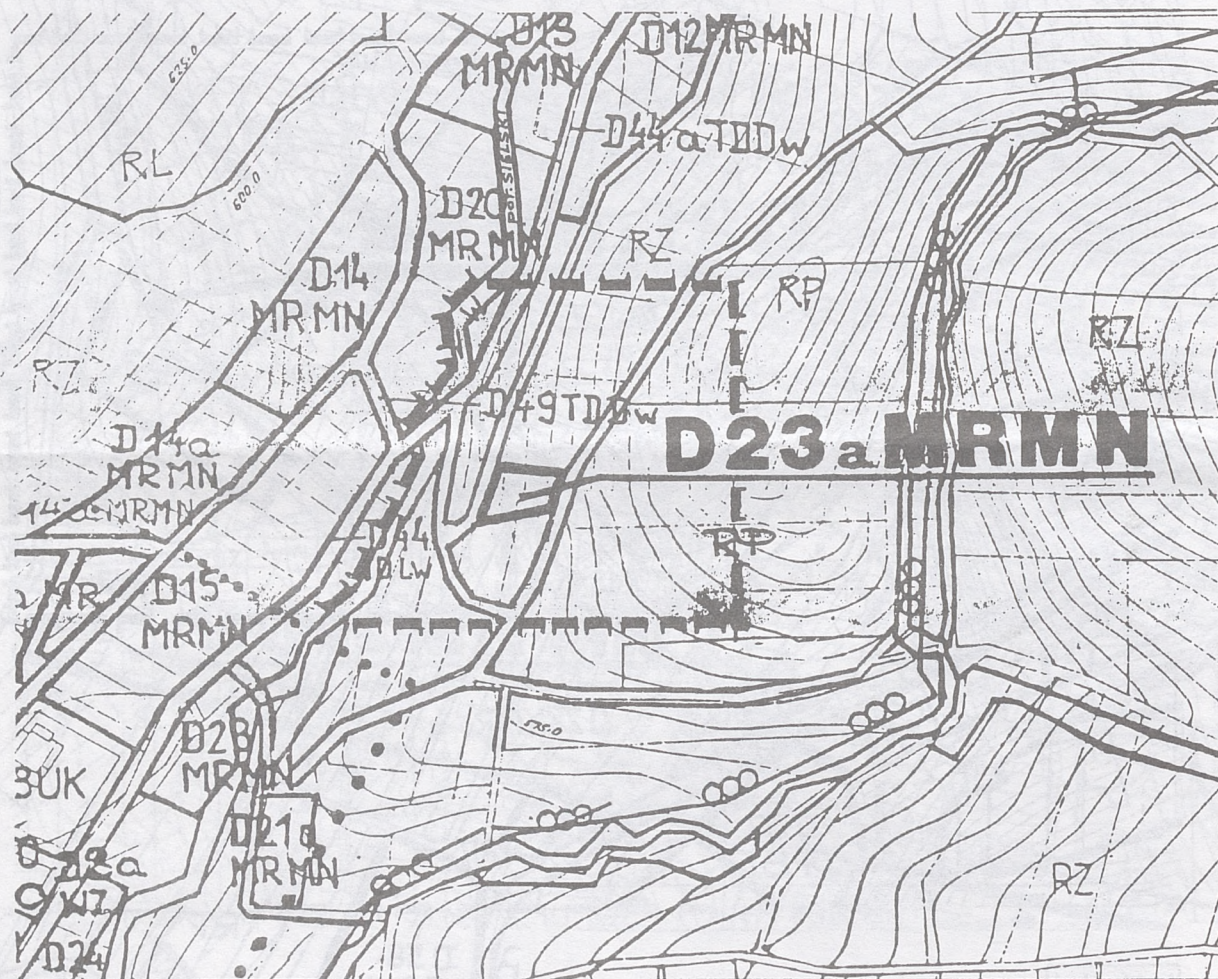



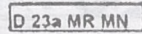

ZALĄCZNIK NR 5 do Uchwały Nr 129/XVIII/95
Rady Miejskiej w Szczawnicy z dnia 27.11.1995 r.

**ZMIANA miejscowego planu ogólnego zagospod.
przestrzennego MIASTA SZCZAWNICA**
wprowadzonego Uchwałą Nr 57/XV/86
MRN w Szczawnicy z 31.12.1986 r. oraz
Uchwałą Nr 143/XVIII/92 RADY MIEJSKIEJ
w Szczawnicy z 26.10.1992 r. (Dz.Urz. Woj.
Nowosąd. 27/92 poz. 294 z późniejszych zmianami)

skala 1:5 000

W OBRĘBIE DZ. NR 172/427/ W SZCZAWNICY-SZLACHTOWA



-  granica opracowania zmiany planu
-  zabudowa zagrodowa i jednorodzinna wprowadzona zmianą planu
-  tereny upraw polowych

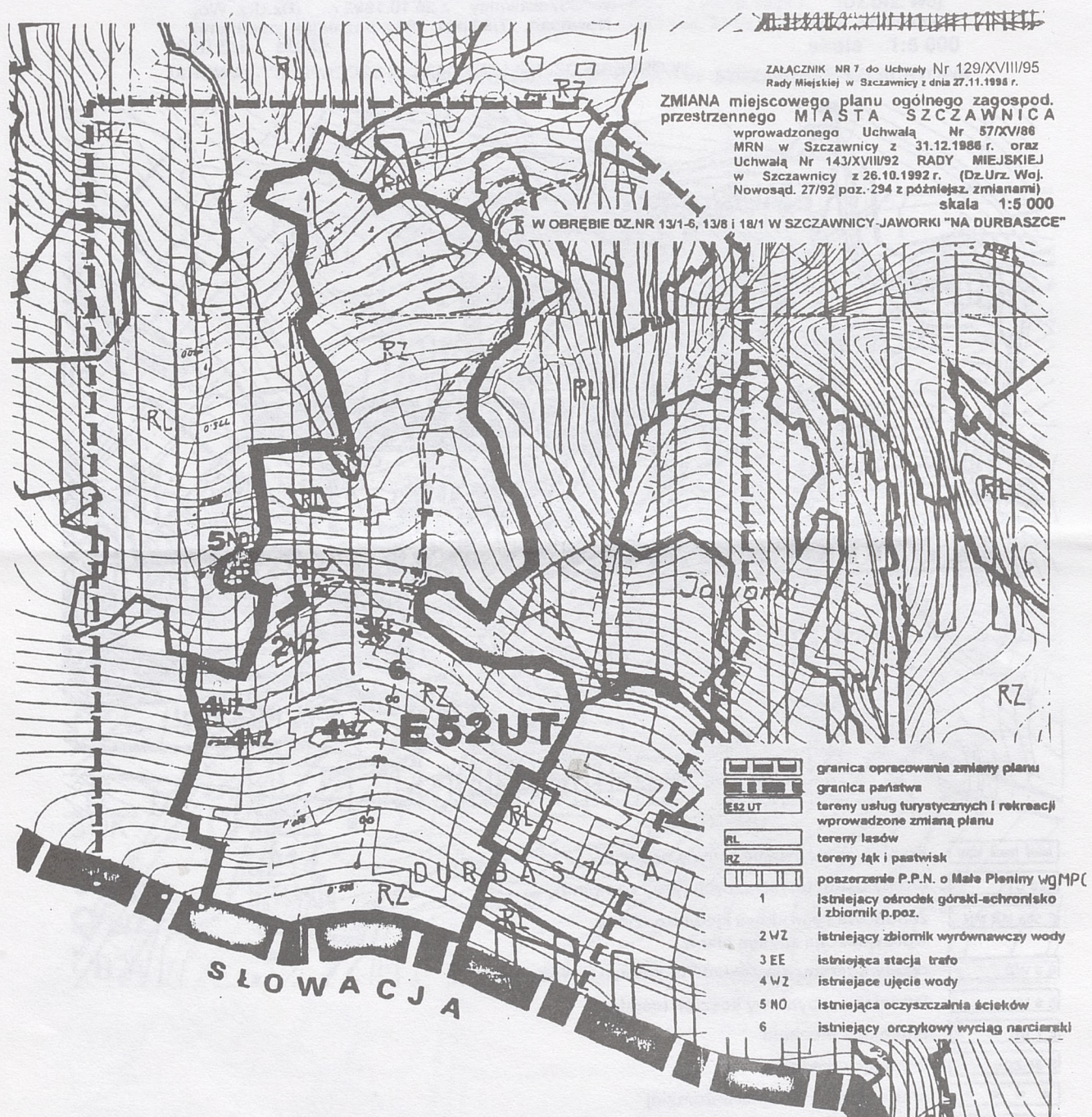
ZAŁĄCZNIK NR 6 do Uchwały Nr 129/XVIII/95
Rady Miejskiej w Szczawnicy z dnia 27.11.1995 r.

ZMIANA miejscowego planu ogólnego zagospod.
przestrzennego MIASTA SZCZAWNICA
wprowadzonego Uchwałą Nr 57/XV/86
MRN w Szczawnicy z 31.12.1986 r. oraz
Uchwałą Nr 143/XVIII/92 RADY MIEJSKIEJ
w Szczawnicy z 26.10.1992 r. (Dz.Urz. Woj.
Nowosąd. 27/92 poz. 294 z późniejszych zmianami)
skala 1:5 000

W OBRĘBIE DZ. NR 142/1, 142/2 W SZCZAWNICY-JAWORKI



	granica opracowania zmiany planu
	tereny usług turystycznych (proj. camping)
	zabudowa zagrodowa i jednorodzinna wprowadzona zmianą planu
	rezerwa terenu dla Zakładu Uzdatniania Wody
	istniejący zabytkowy kościół (cerkiew)
	istniejąca pfebania
	istniejący cmentarz
	strefa ochrony konserwatorskiej
	strefa sanitarna wysypiska śmieci w/g M.P.O.
	tereny łąk i pastwisk - grodzisko
	tereny upraw polowych



ZALĄCZNIK NR 7 do Uchwały Nr 129/XVIII/95
 Rady Miejskiej w Szczawnicy z dnia 27.11.1996 r.
**ZMIANA miejscowego planu ogólnego zagospod.
 przestrzennego MIASTA SZCZAWNICA**
 wprowadzonego Uchwałą Nr 57/XV/86
 MRN w Szczawnicy z 31.12.1986 r. oraz
 Uchwałą Nr 143/XVIII/92 RADY MIEJSKIEJ
 w Szczawnicy z 26.10.1992 r. (Dz.Urz. Woj.
 Nowosąd. 27/92 poz. 294 z późniejszymi zmianami)
 skala 1:5 000

W OBRĘBIE DZ.NR 13/1-6, 13/8 i 18/1 W SZCZAWNICY-JAWORKI "NA DURBASZCZE"

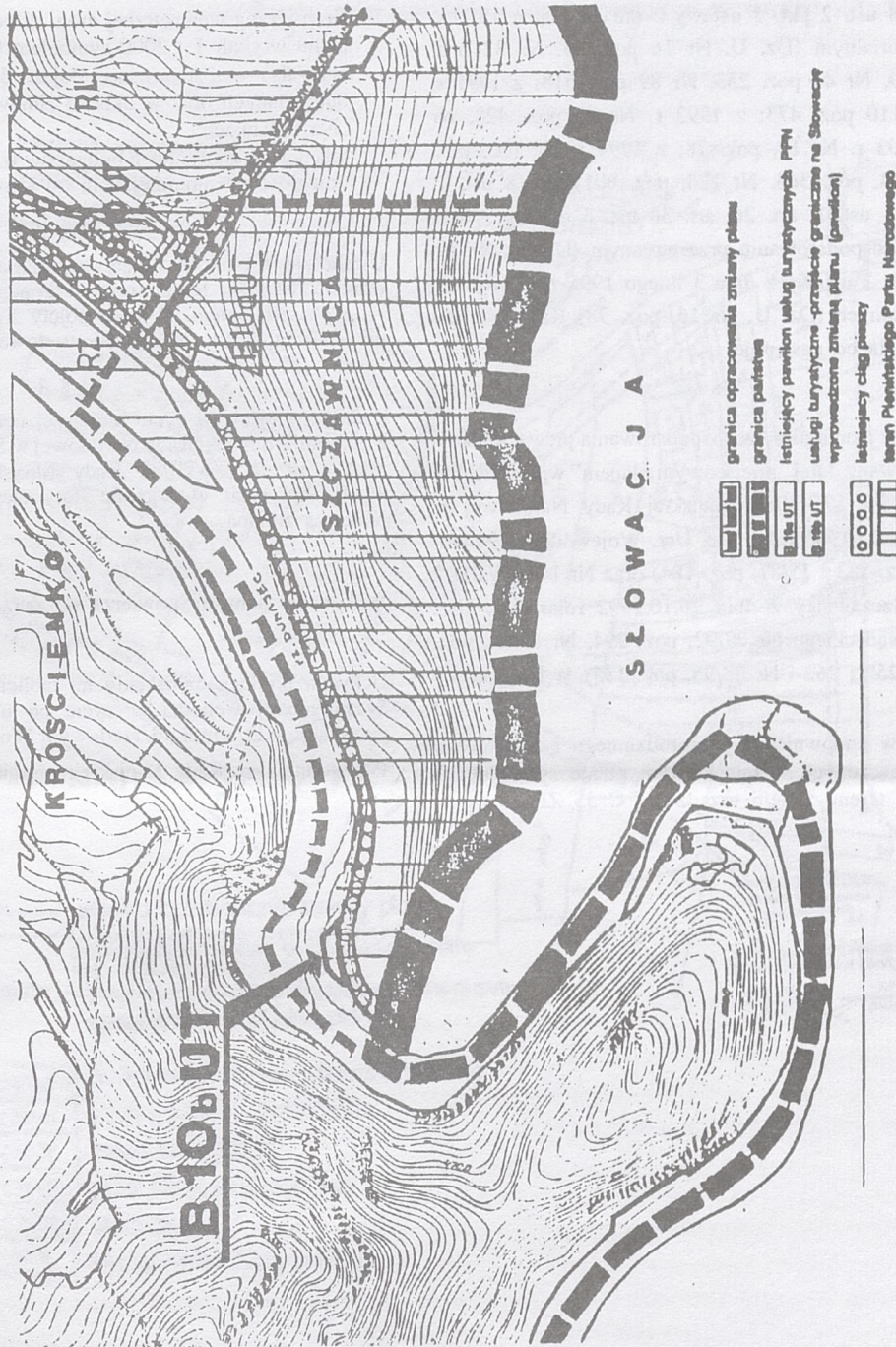
- granica opracowania zmiany planu
- granica państwa
- tereny usług turystycznych i rekreacji wprowadzone zmianą planu
- tereny lasów
- tereny łąk i pastwisk
- poszerzenie P.P.N. o Małe Pleniny wg MPC
- 1 istniejący ośrodek górski-schronisko i zbiornik p.poz.
- 2 WZ istniejący zbiornik wyrównawczy wody
- 3 EE istniejąca stacja trafo
- 4 WZ istniejące ujęcie wody
- 5 NO istniejąca oczyszczalnia ścieków
- 6 istniejący orczykowy wyciąg narciarski

ZALĄCZNIK NR 6 do Uchwały Nr 120/XV/899
Rady Mięjskiej w Szczawnicy z dnia 27.11.1996 r.

ZMIANA miejscowego planu ogólnego zagospod. przestrzennego MIASTA SZCZAWNICA
wprowadzonego Uchwałą Nr 57/XV/86
MRN w Szczawnicy z 31.12.1986 r. oraz
Uchwałą Nr 143/XVIII/92 RADY MIEJSKIEJ
w Szczawnicy z 26.10.1992 r. (Dz.Urz. Woj.
Nowosąd. 27/92 poz. 294 z późnizm. zmianami)

skala 1:5 000

W OBRĘBIE DZ. NR 10731



26

**UCHWAŁA Nr 131/XVIII/95 RADY MIEJSKIEJ W SZCZAWNICY
z dnia 27 listopada 1995 r.****w sprawie: uchwalenia zmiany miejscowego planu zagospodarowania przestrzennego Miasta Szczawnica**

Na podstawie art. 18 ust. 2 pkt. 5 ustawy z dnia 8 marca 1990 r. o samorządzie terytorialnym (Dz. U. Nr 16 poz. 95, Nr 32 poz. 191, Nr 34 poz. 199, Nr 43 poz. 253, Nr 89 poz. 518; z 1991 r. Nr 4 poz. 18, Nr 110 poz. 473; z 1992 r. Nr 85 poz. 428, Nr 100 poz. 499; z 1993 r. Nr 17, poz. 78; z 1994 r. Nr 122, poz. 593; z 1995 r. Nr 74, poz. 368, Nr 124, poz. 601), art. 8 ust. 1, art. 10 ust. 3, art. 11 ust. 1, art. 26, art. 36 ust. 3 ustawy z dnia 7 lipca 1994 r. o zagospodarowaniu przestrzennym (Dz. U. Nr 89, poz. 415) i art. 7 ust. 1 ustawy z dnia 3 lutego 1995 r. o ochronie gruntów rolnych i leśnych (Dz. U. Nr 16, poz. 78) Rada Miejska w Szczawnicy uchwała co następuje:

§ 1

Zmienia się miejscowy plan ogólny zagospodarowania przestrzennego Miasta Szczawnica, zwany dalej „miejscowym planem” wprowadzony w życie uchwałami Nr 57/XV/86 Miejskiej Rady Narodowej w Szczawnicy z dnia 31.12.1986 roku (Dz. Urz. Województwa Nowosądeckiego 15/87, poz. 183 i 15/87, poz. 184) oraz Nr 143/XVIII/92 Rady Miejskiej w Szczawnicy z dnia 26.10.1992 roku (Dz. Urz. Województwa Nowosądeckiego Nr 27/92, poz. 294, Nr 12/94, poz. 150, Nr 24/94, poz. 252 i 262 i Nr 23/95, poz. 115), w następujący sposób:

— w obrębie terenów budownictwa jednorodzinnego i zbiorowego na Zawodziu oznaczonych w miejscowym planie symbolem C 18 MN/MZ oraz terenu zieleni urządzonej C 55 ZP — ustala

się przebieg wewnętrznej drogi osiedlowej oznaczonej w rysunku planu w skali 1 : 2000 symbolem C 71b TD Lw. (zał. nr 1 do uchwały) — a stanowiącej dojazd do sąsiadujących z nią działek budowlanych oraz w okresie zimowym do terenów narciarskich „Na Polankach”.

Dla nowowznoszonych budynków w sąsiedztwie drogi obowiązuje odległość co najmniej 6 m od krawędzi jezdni.

§ 2

Ustala się wysokość opłaty wyrażoną jako stosunek procentowy wzrostu wartości terenu przeznaczanego pod w/w drogę na „0%” — z uzasadnieniem, iż teren objęty zmianą planu stanowił już wg miejscowego planu tereny zainwestowania.

§ 3

Z dniem wejścia w życie niniejszej uchwały tracą moc uchwały nr 57/XV/86 Miejskiej Rady Narodowej w Szczawnicy z dnia 21.12.1986 roku i nr 143/XVIII/92 Rady Miejskiej w Szczawnicy z dnia 26.10.1992 roku w zakresie dotyczącym ustaleń wprowadzonych niniejszą zmianą.

§ 4

Wykonanie uchwały powierza się Zarządowi Miasta.

§ 5

Uchwała podlega ogłoszeniu na tablicach ogłoszeń Urzędu Miasta Szczawnica i wchodzi w życie po upływie 14 dni od daty jej publikacji w Dzienniku Urzędowym Województwa Nowosądeckiego.

Przewodniczący Rady Miejskiej: mgr inż. Stefan Zachwieja

Załącznik Nr.1 do Uchwały Nr. 131/XVIII/95
Rady Miejskiej w Szczawnicy z dnia 27.11.1995r.

