



DZIENNIK URZĘDOWY WOJEWÓDZTWA NOWOSĄDECKIEGO

Nowy Sącz, dnia 4 marca 1996 r.

Nr 8/96

77

Treść:
Poz.:

Str.

- 27 — Nr 79/XXI/95 Rady Miejskiej w Starym Sączu z dnia 7 grudnia 1995 r. w sprawie zmiany miejscowego planu zagospodarowania przestrzennego Miasta Stary Sącz oraz miejscowego planu zagospodarowania przestrzennego Gminy Stary Sącz

77

27

UCHWAŁA Nr 79/XXI/95 RADY MIEJSKIEJ W STARYM SĄCZU z dnia 7 grudnia 1995 r.

w sprawie zmiany miejscowego planu zagospodarowania przestrzennego Miasta Stary Sącz oraz miejscowego planu zagospodarowania przestrzennego Gminy Stary Sącz

Na podstawie art. 8 ust. 1, art. 10 ust. 3 art. 11 ust. 1 art. 26 i art. 36, Ustawy z dnia 7 lipca 1994 r. o zagospodarowaniu przestrzennym (Dz. U. Nr 89, poz. 415), w związku z art. 18 ust. 2 pkt. 5 i art. 40, ust. 1, Ustawy z dnia 8 marca 1990 r. o samorządzie terytorialnym (Dz. U. Nr 16, poz. 95; Nr 32, poz. 191; Nr 34, poz. 199, Nr 43, poz. 253, Nr 89, poz. 518; z 1991 r. Nr 4, poz. 18, Nr 110, poz. 473; z 1992 r. Nr 85, poz. 428, Nr 100, poz. 499; z 1993 r. Nr 17, poz. 78; z 1994 r. Nr 122, poz. 593, i z 1995 r. Nr 74, poz. 368 i Nr 124, poz. 601), na wniosek Zarządu Miasta i Gminy — Rada Miejska w Starym Sączu w celu umożliwienia mieszkańcom miasta i gminy prowadzenia działalności inwestycyjnej, głównie w zakresie mieszkalnictwa, uchwala co następuje:

I. PRZEPISY OGÓLNE

§ 1

Zmienia się ustalenia miejscowego planu zagospodarowania przestrzennego Miasta Stary Sącz, wprowadzonego Uchwałą Nr 12/I/91 Rady Miejskiej w Starym Sączu, z dnia 30 stycznia 1991 r. (Dz. Urz. Woj. Nowosądeckiego Nr 11, poz. 62, Nr 15/92, poz. 144, Nr 16/93, poz. 161, Nr 24/94, poz. 261 i 279) dla części terenów oznaczonych symbolami — A 98 RO/UK, O 21 RP, A 99 RP, E 29 RP, D 39 RP.

§ 2

Zmienia się ustalenia miejscowego planu zagospodarowania przestrzennego Gminy Stary Sącz, wprowadzonego Uchwałą Nr 23/IV/89 Rady Narodowej Miasta i Gminy w Starym Sączu, z dnia 25 stycznia 1989 r. (Dz. Urz. Woj. Nowosądeckiego Nr 8, poz. 68, Nr 1/90, poz. 5, Nr 1/91, poz. 1, Nr 7/92, poz. 47, Nr 11/92, poz. 93, Nr 16/93, poz. 159 i 160) dla części terenów oznaczonych symbolami:

07 RP — w miejscowości Gaboń

07 RP — w miejscowości Gołkowice Dolne

- 07 RP — w miejscowości Gołkowice Górne
E 14UOI i 08 RZ — w miejscowości Moszczenica Niżna
07 RP — w miejscowości Moszczenica Wyżna
07 RP — w miejscowości Przysietnica

§ 3

1. Dla terenów wymienionych w § 1 i § 2 obowiązują miejscowe plany zagospodarowania przestrzennego, których integralną część stanowią rysunki planów w skali 1 : 5000.
2. Obszary objęte zmianami miejscowych planów zagospodarowania przestrzennego, wydzielone są na rysunkach w skali 1 : 5000 lub 1 : 2000, stanowiących załączniki do niniejszej Uchwały o numerach kolejnych podanych każdorazowo przy nazwie terenu.

§ 4

Zakres ustaleń planów dotyczy:

- a) przeznaczenia terenów;
- b) zasad obsługi w zakresie infrastruktury technicznej;
- c) warunków i zasad kształtowania zabudowy oraz urządzenia terenów.

§ 5

1. Ustala się zakaz zrzutu nieoczyszczonych ścieków do wód i gleby.
2. Ustala się obowiązek nadzoru archeologicznego dla wszystkich prac ziemnych, prowadzonych w oparciu o ustalenia miejscowych planów zagospodarowania przestrzennego, wykonanych dla terenów w granicach administracyjnych miasta Stary Sącz.
3. Ustala się następujące, szczegółowe warunki dla realizacji budynków mieszkalnych obowiązujące dla wszystkich miejscowych planów zagospodarowania przestrzennego, przyjętych niniejszą Uchwałą:
 - a) Obowiązek nawiązania lokalizacji dla tradycji miejsca, poprzez zachowanie linii zabudowy oraz sytuowanie projektowanych obiektów, uwzględniające usytuowanie istniejących obiektów — kalenicowo lub szczytowo do drogi.

- b) Obowiązek usytuowania okapu budynków na wysokości nie przekraczającej 4 m od poziomu. W przypadku sytuowania budynków na stoku o dużym nachyleniu, kondygnacja piwniczna może być wyniesiona od strony odstokowej do wysokości wynikającej ze spadku terenu.
- c) Wysokość budynków nad poziom terenu (kalenicy) nie może przekraczać około 8 m.
- d) Obowiązek nachylenia połaci dachowej w granicach 35—45 stopni.
- e) Obowiązek realizacji dachów dwuspadowych lub czterospadowych. Dopuszcza się tradycyjne otwarcia dachów — facjaty, wyglądy, lukarny itp, lub otwarcia szczytów, w dostosowaniu do charakterystycznych cech danej miejscowości.
- f) Obowiązek stosowania miejscowych materiałów i ciemnej kolorystyki dachów oraz tradycyjnego dla danego terenu detalu budowlanego.
- g) Ustala się zakaz realizacji dachów asymetrycznych, z kalenicą przesuniętą w pionie, otwieranie ich na całej długości, realizacji wysokich suteryn oraz zabudowy szeregowej i bliźniaczej.

II. PRZEPISY SZCZEGÓŁOWE

§ 6

Na obszarze miasta Stary Sącz, ustala się warunki zagospodarowania i użytkowania dla terenów oznaczonych na rysunkach planów, w sposób następujący:

STARY SĄCZ 1 — (zał. Nr 1 do Uchwały) MN — pow. 0,37 ha

1. Tereny do zainwestowania na cele budownictwa mieszkaniowego, na następujących warunkach:
 - a) Możliwość realizacji trzech parterowych budynków mieszkalnych z poddaszem użytkowym.
 - b) Zakaz realizacji wolnostojących garaży.
 - c) Nieprzekraczalna linia zabudowy — 6 m od osi istniejącej ulicy Polnej.
 - d) W przypadku realizacji ogrodzeń, obowiązek ich sytuowania w linii rozgraniczającej ulicy Polnej.
 - e) Dojazd do budynków od ulicy Polnej.
2. Ustala się następujące zasady obsługi w zakresie infrastruktury technicznej:
 - a) Doprowadzenie wody, gazu i energii elektrycznej z istniejącej sieci na warunkach określonych przez zarządzającego.
 - b) Odprowadzenie ścieków na własne urządzenia do ich gromadzenia i utylizacji. Realizację szczelnych zbiorników do czasowego gromadzenia nieczystości, dopuszcza się na okres przejściowy, do czasu realizacji kanalizacji.
 - c) Wywóz ścieków z dołów szczelnych, do miejskiej oczyszczalni.
 - d) Docelowo, odprowadzenie ścieków do miejskiej kanalizacji.
 - e) Zorganizowana zbiórka odpadów, z unieszkodliwieniem na wysypisku gminnym.

STARY SĄCZ 2 — (zał. Nr 2 do Uchwały) MN — pow. 0,10 ha

1. Tereny do zainwestowania na cele budownictwa mieszkaniowego, na następujących warunkach:
 - a) Możliwość realizacji jednego parterowego budynku mieszkalnego z poddaszem użytkowym.
 - b) Możliwość realizacji budynków gospodarczych o kubaturze do 400 m³.
 - c) Dla budynku mieszkalnego, obowiązuje linia zabudowy — 5 m od osi projektowanego ciągu pieszo-jezdnego.
 - d) W przypadku realizacji ogrodzeń, obowiązek ich usytuowania — 3,5 m od osi projektowanego ciągu pieszo-jezdnego.
 - e) Dojazd od ulicy Na Lipie lub ulicy Węgierskiej, ciągiem pieszo-jezdnym szer. 5 m.
2. Ustala się następujące zasady obsługi w zakresie infrastruktury technicznej:

- a) Doprowadzenie gazu i energii elektrycznej z istniejącej sieci na warunkach określonych przez zarządzającego.
- b) Doprowadzenie wody z realizowanego wodociągu w ulicy Węgierskiej.
- c) Odprowadzenie ścieków na własne urządzenia do ich gromadzenia i utylizacji. Realizację szczelnych zbiorników do czasowego gromadzenia nieczystości dopuszcza się na okres przejściowy, do czasu realizacji kanalizacji.
- d) Wywóz ścieków z dołów szczelnych do miejskiej oczyszczalni.
- e) Docelowo, odprowadzenie ścieków do miejskiej kanalizacji.
- f) Zorganizowana zbiórka odpadów z unieszkodliwieniem na wysypisku gminnym.

STARY SĄCZ 3 — (zał. Nr 3 do Uchwały) MN — pow. 0,18 ha

1. Tereny do zainwestowania na cele budownictwa mieszkaniowego, na następujących warunkach:
 - a) Możliwość realizacji jednego parterowego budynku mieszkalnego z poddaszem użytkowym.
 - b) Dojazd od ulicy Węgierskiej ciągiem jezdnym szer. 3 m na warunkach określonych przez Zakład Gazowniczy.
 - c) Możliwość realizacji budynków gospodarczych, o kubaturze do 400 m³.
2. Ustala się następujące zasady obsługi w zakresie infrastruktury technicznej:
 - a) doprowadzenie gazu i energii elektrycznej z istniejącej sieci na warunkach określonych przez zarządzającego,
 - b) doprowadzenie wody z realizowanego wodociągu w ulicy Węgierskiej,
 - c) odprowadzenie ścieków na własne urządzenia do ich gromadzenia i utylizacji. Realizację szczelnych zbiorników do czasowego gromadzenia nieczystości dopuszcza się na okres przejściowy, do czasu realizacji kanalizacji,
 - d) wywóz ścieków z dołów szczelnych do miejskiej oczyszczalni,
 - e) docelowo, odprowadzenie ścieków do miejskiej kanalizacji,
 - f) zorganizowana zbiórka odpadów z unieszkodliwieniem na wysypisku gminnym.

STARY SĄCZ 4 — (zał. Nr 4 do Uchwały) MN — pow. 0,24 ha

1. Tereny do zainwestowania na cele budownictwa mieszkaniowego, na następujących warunkach:
 - a) Możliwość realizacji czterech parterowych budynków mieszkalnych z poddaszem użytkowym,
 - b) Możliwość realizacji budynków gospodarczych, o kubaturze do 400 m³,
 - c) Dojazd od ulicy Węgierskiej ciągiem pieszo-jezdnym szer. 5 m,
2. Ustala się następujące zasady obsługi w zakresie infrastruktury technicznej:
 - a) Doprowadzenie wody i energii elektrycznej z istniejącej sieci na warunkach określonych przez zarządzającego.
 - b) Odprowadzenie ścieków na własne urządzenia do ich gromadzenia i utylizacji. Realizację szczelnych zbiorników do czasowego gromadzenia nieczystości dopuszcza się na okres przejściowy, do czasu realizacji kanalizacji.
 - c) Docelowo, odprowadzenie ścieków do miejskiej kanalizacji,
 - d) Wywóz ścieków ze szczelnych zbiorników, do miejskiej oczyszczalni.
 - e) Docelowo, doprowadzenie gazu z sieci ogólnomiejskiej,
 - f) Zorganizowana zbiórka odpadów z unieszkodliwieniem na wysypisku gminnym.

STARY SĄCZ 5 — (zał. Nr 5 do Uchwały) MN — pow. 0,10 ha

1. Tereny do zainwestowania na cele budownictwa mieszkaniowego, na następujących warunkach:
 - a) Możliwość realizacji jednego parterowego budynku mieszkalnego z poddaszem użytkowym,

- b) Linia zabudowy musi nawiązywać do istniejącego budynku od strony płn.-wschodniej.
 - c) Zakaz realizacji wolnostojących garaży i budynków gospodarczych.
 - d) Dojazd od ulicy Partyzantów ciągiem pieszo-jezdnym szer. 5 m.
2. Ustala się następujące zasady obsługi w zakresie infrastruktury technicznej:
- a) Doprowadzenie wody, gazu i energii elektrycznej z istniejącej sieci na warunkach określonych przez zarządzającego.
 - b) Doprowadzenie ścieków na własne urządzenia do ich gromadzenia i utylizacji. Realizację szczelnych zbiorników do czasowego gromadzenia nieczystości dopuszcza się na okres przejściowy, do czasu realizacji kanalizacji.
 - c) Wywóz ścieków ze szczelnych zbiorników do miejskiej oczyszczalni.
 - d) Docelowo, odprowadzanie ścieków do miejskiej kanalizacji.
 - e) Zorganizowana zbiórka odpadów z unieszkodliwianiem na wysypisku gminnym.

**STARY SĄCZ 6 — (zał. Nr 6 do Uchwały)
MN — pow. 0,10 ha**

1. Tereny do zainwestowania na cele budownictwa mieszkaniowego na następujących warunkach:
- a) Możliwość realizacji jednego parterowego budynku mieszkalnego, z poddaszem użytkowym.
 - b) Dojazd od ulicy Partyzantów, ciągiem pieszo-jezdnym szer. 5 m.
 - c) Zakaz realizacji wolnostojących garaży i budynków gospodarczych.
2. Ustala się następujące zasady obsługi w zakresie infrastruktury technicznej:
- a) Doprowadzenie wody, gazu i energii elektrycznej z istniejącej sieci na warunkach określonych przez zarządzającego,
 - b) Odprowadzenie ścieków na własne urządzenia do ich gromadzenia i utylizacji. Realizację szczelnych zbiorników do czasowego gromadzenia nieczystości dopuszcza się na okres przejściowy, do czasu realizacji kanalizacji.
 - c) Wywóz ścieków z dołów szczelnych do miejskiej oczyszczalni.
 - d) Docelowo, odprowadzenie ścieków do miejskiej kanalizacji.
 - e) Zorganizowana zbiórka odpadów z unieszkodliwianiem na wysypisku gminnym.

**STARY SĄCZ 7 — (zał. Nr 7 do Uchwały)
MN — pow. 0,08 ha**

1. Tereny do zainwestowania na cele budownictwa mieszkaniowego, na następujących warunkach:
- a) Możliwość realizacji dwóch parterowych budynków mieszkalnych, z poddaszem użytkowym.
 - b) Dojazd od ulicy Partyzantów ciągiem pieszo-jezdnym szer. 5 m.
 - c) Zakaz realizacji wolnostojących garaży i budynków gospodarczych.
2. Ustala się następujące zasady obsługi w zakresie infrastruktury technicznej:
- a) Doprowadzenie wody, gazu i energii elektrycznej z istniejącej sieci na warunkach określonych przez zarządzającego.
 - b) Odprowadzenie ścieków na własne urządzenia do ich gromadzenia i utylizacji. Realizację szczelnych zbiorników do czasowego gromadzenia nieczystości dopuszcza się na okres przejściowy, do czasu realizacji kanalizacji.
 - c) Wywóz ścieków ze szczelnych zbiorników do miejskiej oczyszczalni.
 - d) Docelowo, odprowadzenie ścieków do miejskiej kanalizacji.

- e) Zorganizowana zbiórka odpadów, z unieszkodliwianiem na wysypisku gminnym.

**STARY SĄCZ 8 — (zał. Nr 8 do Uchwały)
MN — pow. 0,15 ha**

1. Tereny do zainwestowania na cele budownictwa mieszkaniowego na następujących warunkach:
- a) Możliwość realizacji trzech parterowych budynków mieszkalnych, z poddaszem użytkowym.
 - b) Dojazd od ulicy Węgierskiej, ciągiem pieszo-jezdnym szer. 5 m,
 - c) Zakaz realizacji wolnostojących garaży i budynków gospodarczych.
2. Ustala się następujące zasady obsługi w zakresie infrastruktury technicznej:
- a) Doprowadzenie gazu i energii elektrycznej z istniejącej sieci na warunkach określonych przez zarządzającego.
 - b) Doprowadzenie wody z realizowanego wodociągu w ulicy Węgierskiej.
 - c) Odprowadzenie ścieków na własne urządzenia do ich gromadzenia i utylizacji. Realizację szczelnych zbiorników do czasowego gromadzenia nieczystości dopuszcza się na okres przejściowy, do czasu realizacji kanalizacji.
 - d) Wywóz ścieków z dołów szczelnych do miejskiej oczyszczalni.
 - e) Docelowo, odprowadzenie ścieków do miejskiej kanalizacji,
 - f) Zorganizowana zbiórka odpadów z unieszkodliwianiem na wysypisku gminnym.

**STARY SĄCZ 9 — (zał. Nr 9 do Uchwały)
MN — pow. 0,08 ha**

1. Tereny do zainwestowania na cele budownictwa mieszkaniowego na następujących warunkach:
- a) Możliwość realizacji parterowego budynku mieszkalnego, z poddaszem użytkowym.
 - b) Dojazd od ulicy Magazynowej ciągiem pieszo-jezdnym szer. 5 m.
 - c) Zakaz realizacji wolnostojących garaży i budynków gospodarczych.
2. Ustala się następujące zasady obsługi w zakresie infrastruktury technicznej:
- a) Doprowadzenie wody, gazu i energii elektrycznej z istniejącej sieci na warunkach określonych przez zarządzającego.
 - b) Odprowadzenie ścieków na własne urządzenia do ich gromadzenia i utylizacji. Realizację szczelnych zbiorników do czasowego gromadzenia nieczystości dopuszcza się na okres przejściowy, do czasu realizacji kanalizacji.
 - c) Wywóz ścieków z dołów szczelnych do miejskiej oczyszczalni.
 - d) Docelowo, odprowadzenie ścieków do miejskiej kanalizacji.
 - e) Zorganizowana zbiórka odpadów z unieszkodliwianiem na wysypisku gminnym.

**STARY SĄCZ 10 — (zał. Nr 10 do Uchwały)
RO/UK — pow. 2,50 ha**

1. Peryferyjna część terenów dawnych stawów średniowiecznych użytkowanych rolniczo, gdzie ustala się:
- a) Na terenie nie przeznaczonym pod zainwestowanie, zakaz prowadzenia prac ziemnych, zmieniających ukształtowanie terenu i zakaz jego zadrzewiania.
 - b) Możliwość realizacji w północno-zachodniej części terenu jednego parterowego budynku mieszkalnego z poddaszem użytkowym, na następujących warunkach:
 - zakaz przekroczenia ustalonej linii zabudowy,
 - dojazd od ulicy Czarnieckiego ciągiem pieszo-jezdnym szer. 5 m,
 - zakaz realizacji wolnostojących garaży i budynków gospodarczych oraz ogrodzenia.
2. Ustala się następujące zasady obsługi w zakresie infrastruktury technicznej:

- a) Doprowadzenie wody, gazu i energii elektrycznej z istniejącej sieci na warunkach określonych przez zarządzającego.
- b) Odprowadzenie ścieków na własne urządzenia do ich gromadzenia i utylizacji. Realizację szczelnych zbiorników do czasowego gromadzenia nieczystości dopuszcza się na okres przejściowy, do czasu realizacji kanalizacji.
- c) Wywóz ścieków z dolów szczelnych do miejskiej oczyszczalni.
- d) Docelowo, odprowadzenie ścieków do miejskiej kanalizacji.
- e) Zorganizowana zbiórka odpadów z unieszkodliwianiem na wysypisku gminnym.

§ 7

Na obszarze Gminy Stary Sącz ustala się warunki zagospodarowania i użytkowania dla terenów oznaczonych na rysunkach planów, w sposób następujący:

GABOŃ 1 — (zał. Nr 11 do Uchwały)**MN — pow. 0,40 ha**

1. Tereny do zainwestowania na cele budownictwa mieszkaniowego na następujących warunkach:
 - a) Możliwość realizacji trzech parterowych budynków mieszkalnych z poddaszem użytkowym.
 - b) Dojazd istniejącą drogą gminną o szer. 10 m w liniach rozgraniczających.
 - c) Nieprzekraczalna linia zabudowy — 6 m od osi drogi.
 - d) Dozliwość realizacji budynków gospodarczych.
2. Ustala się następujące zasady obsługi w zakresie infrastruktury technicznej:
 - a) Doprowadzenie wody i energii elektrycznej z istniejącej sieci na warunkach określonych przez zarządzającego.
 - b) Odprowadzenie ścieków na własne urządzenia do ich gromadzenia i utylizacji.
 - c) Zorganizowana zbiórka odpadów z unieszkodliwianiem na wysypisku gminnym.

GABOŃ 2 i 3 — (zał. Nr 12 do Uchwały)**MN — pow. 0,28 ha****MN — pow. 0,19 ha**

1. Tereny do zainwestowania na cele budownictwa mieszkaniowego na następujących warunkach:
 - a) Możliwość realizacji parterowych budynków mieszkalnych z poddaszem użytkowym.
 - b) Dojazd istniejącą drogą gminną.
2. Ustala się następujące zasady obsługi w zakresie infrastruktury technicznej:
 - a) Doprowadzenie wody z własnej studni lub wodociągu lokalnego.
 - b) Doprowadzenie gazu i energii elektrycznej z istniejącej sieci na warunkach określonych przez zarządzającego.
 - c) Odprowadzenie ścieków na własne urządzenia do ich gromadzenia i utylizacji.
 - d) Zorganizowana zbiórka odpadów z unieszkodliwianiem na wysypisku gminnym.

MOSZCZENICA NIŻNA 1 — (zał. Nr 13 do Uchwały)**MN — pow. 0,35 ha**

1. Tereny do zainwestowania na cele budownictwa mieszkaniowego na następujących warunkach:
 - a) Możliwość realizacji nowych mieszkalnych obiektów parterowych oraz budynków gospodarczych.
 - b) Utrzymuje się istniejące gospodarstwo rolne.
 - c) Dojazd od istniejącej drogi wojewódzkiej o funkcji lokalnej.
2. Ustala się następujące zasady obsługi w zakresie infrastruktury technicznej:
 - a) Doprowadzenie wody, gazu i energii elektrycznej z istniejącej sieci na warunkach określonych przez zarządzającego.
 - b) Odprowadzenie ścieków na własne urządzenia do ich utylizacji.
 - c) Docelowo — odprowadzenie ścieków do oczyszczalni w Starym Sączu.

- d) Zorganizowana zbiórka odpadów z unieszkodliwianiem na wysypisku gminnym.

MOSZCZENICA WYŻNA 1 — (zał. Nr 14 do Uchwały)**MN 1 — pow. 0,60 ha**

1. Tereny do zainwestowania na cele budownictwa mieszkaniowego na następujących warunkach:
 - a) Możliwość realizacji sześciu parterowych budynków mieszkalnych z poddaszem użytkowym.
 - b) Przy lokalizacji obiektów, obowiązek zachowania odległości co najmniej 10 m od lustra wody przy średnim jej stanie.
 - c) Możliwość realizacji budynków gospodarczych o kubaturze do 400 m³.
 - d) Dojazd od drogi gminnej o szer. 10 m w liniach rozgraniczających.
2. Ustala się następujące zasady obsługi w zakresie infrastruktury technicznej:
 - a) Doprowadzenie wody, gazu i energii elektrycznej z istniejącej sieci, na warunkach określonych przez zarządzającego.
 - b) Odprowadzenie ścieków na własne urządzenia do ich utylizacji.
 - c) Docelowo, odprowadzenie ścieków do oczyszczalni w Starym Sączu.
 - d) Zorganizowana zbiórka odpadów, z unieszkodliwianiem na wysypisku gminnym.

MN 2 — pow. 0,40 ha

1. Tereny do zainwestowania na cele budownictwa mieszkaniowego na następujących warunkach:
 - a) Możliwość realizacji dwóch parterowych budynków mieszkalnych z poddaszem użytkowym.
 - b) Możliwość realizacji budynków gospodarczych o kubaturze do 600 m³, w tym zaplecza socjalno-magazynowe dla działalności gospodarczej.
 - c) Zakaz składowania materiałów niebezpiecznych dla środowiska oraz materiałów sypkich, w sposób powodujący emisję pyłową przy składowaniu i przeładunku.
 - d) Zakaz realizacji budynków produkcyjnych.
 - e) Dojazd od drogi gminnej o szer. 10 m w liniach rozgraniczających.
2. Ustala się następujące zasady obsługi w zakresie infrastruktury technicznej:
 - a) Doprowadzenie wody, gazu i energii elektrycznej z istniejącej sieci, na warunkach określonych przez zarządzającego.
 - b) Odprowadzenie ścieków na własne urządzenia do ich utylizacji.
 - c) Docelowo — odprowadzenie ścieków do oczyszczalni w Starym Sączu.
 - d) zorganizowana zbiórka odpadów z unieszkodliwianiem na wysypisku gminnym.

GOŁKOWICE DOLNE 1 — (zał. Nr 15 do Uchwały)**MN — pow. 0,10 ha**

1. Tereny do zainwestowania na cele budownictwa mieszkaniowego na następujących warunkach:
 - a) Możliwość realizacji jednego parterowego budynku mieszkalnego z poddaszem użytkowym.
 - b) Zakaz podpiwniczenia budynku.
 - c) Dojazd od drogi gminnej o szer. 10 m w liniach rozgraniczających.
 - d) Zakaz realizacji wolnostojących garaży i budynków gospodarczych.
2. Ustala się następujące zasady obsługi w zakresie infrastruktury technicznej:
 - a) Doprowadzenie wody z własnej studni lub wodociągu lokalnego.
 - b) Doprowadzenie gazu i energii elektrycznej z istniejącej sieci, na warunkach określonych przez zarządzającego.

- c) Odprowadzenie ścieków na własne urządzenia do ich utylizacji.
- d) Zorganizowana zbiórka odpadów z unieszkodliwianiem na wysypisku gminnym.

GOŁKOWICE DOLNE 2 — (zał. Nr 16 do Uchwały)
MN — pow. 0,10 ha

1. Tereny do zainwestowania na cele budownictwa mieszkaniowego na następujących warunkach:
 - a) możliwość realizacji jednego budynku mieszkalnego z poddaszem użytkowym,
 - b) dojazd istniejącą drogą gminną,
2. Ustala się następujące zasady obsługi w zakresie infrastruktury technicznej:
 - a) Doprowadzenie gazu i energii elektrycznej z istniejącej sieci, na warunkach określonych przez zarządzającego.
 - b) Doprowadzenie wody z własnej studni lub wodociągu lokalnego.
 - c) Odprowadzenie ścieków na własne urządzenia do ich utylizacji.
 - d) Zorganizowana zbiórka odpadów z unieszkodliwianiem na wysypisku gminnym.

GOŁKOWICE GÓRNE 1 — (zał. Nr 17 do Uchwały)
MN — pow. 0,18 ha

1. Tereny do zainwestowania na cele budownictwa mieszkaniowego na następujących warunkach:
 - a) Możliwość realizacji dwóch parterowych budynków mieszkalnych z poddaszem użytkowym.
 - b) Dojazd ciągiem pieszo-jezdnym o szer. 5 m.
 - c) Zakaz realizacji wolnostojących garaży i budynków gospodarczych.
2. Ustala się następujące zasady obsługi w zakresie infrastruktury technicznej:
 - a) Doprowadzenie wody z własnej studni lub wodociągu lokalnego.
 - b) Doprowadzenie gazu i energii elektrycznej z istniejącej sieci, na warunkach określonych przez zarządzającego.
 - c) Odprowadzenie ścieków na własne urządzenia do ich utylizacji.
 - d) Docelowo — odprowadzenie ścieków do wiejskiej oczyszczalni.
 - e) Zorganizowana zbiórka odpadów z unieszkodliwianiem na wysypisku gminnym.

PRZYSIETNICA 1 — (zał. Nr 18 do Uchwały)
MN — pow. 0,11 ha

1. Tereny do zainwestowania na cele budownictwa mieszkaniowego na następujących warunkach:
 - a) Możliwość realizacji jednego parterowego budynku mieszkalnego z poddaszem użytkowym.
 - b) Dojazd istniejącą drogą gminną o szer. 10 m w liniach rozgraniczających.
 - c) Zakaz realizacji wolnostojących garaży i budynków gospodarczych.
2. Ustala się następujące zasady obsługi w zakresie infrastruktury technicznej:
 - a) Doprowadzenie wody z istniejącego wodociągu lokalnego.
 - b) Doprowadzenie gazu i energii elektrycznej z istniejącej sieci, na warunkach określonych przez zarządzającego.
 - c) Odprowadzenie ścieków na własne urządzenia do ich utylizacji.
 - d) Docelowo — odprowadzenie ścieków do wiejskiej oczyszczalni.
 - e) Zorganizowana zbiórka odpadów z unieszkodliwianiem na wysypisku gminnym.

PRZYSIETNICA 2 — (zał. Nr 19 do Uchwały)
MN — pow. 0,15 ha

1. Tereny do zainwestowania na cele budownictwa mieszkaniowego na następujących warunkach:

- a) Możliwość realizacji jednego parterowego budynku mieszkalnego z poddaszem użytkowym.
 - b) Dojazd drogą gminną.
 - c) Linia zabudowy 10 m od pasa drogowego (tj. linii rozgraniczającej).
 - d) Zakaz realizacji wolnostojących garaży i budynków gospodarczych.
 - e) Zakaz zmiany ukształtowania skarpy przy potoku Przysietnickim i zmiany jej dotychczasowej funkcji tj. obudowy biologicznej wód.
2. Ustala się następujące zasady obsługi w zakresie infrastruktury technicznej:
 - a) Doprowadzenie wody z własnej studni lub wodociągu lokalnego.
 - b) Doprowadzenie gazu i energii elektrycznej z istniejącej sieci, na warunkach określonych przez zarządzającego.
 - c) Odprowadzenie ścieków na własne urządzenia do ich utylizacji.
 - d) Docelowo — odprowadzenie ścieków do wiejskiej oczyszczalni.
 - e) Zorganizowana zbiórka odpadów z unieszkodliwianiem na wysypisku gminnym.

BARCICE GÓRNE 1 — (zał. Nr 20 do Uchwały)
MN — pow. 0,05 ha

1. Tereny do zainwestowania na cele budownictwa mieszkaniowego na następujących warunkach:
 - a) Możliwość realizacji jednego parterowego budynku mieszkalnego z poddaszem użytkowym.
 - b) Dojazd drogą gminną.
 - c) Zakaz realizacji wolnostojących garaży i budynków gospodarczych.
2. Ustala się następujące zasady obsługi w zakresie infrastruktury technicznej:
 - a) Doprowadzenie wody z własnej studni lub wodociągu lokalnego.
 - b) Doprowadzenie gazu i energii elektrycznej z istniejącej sieci, na warunkach określonych przez zarządzającego.
 - c) Odprowadzenie ścieków na własne urządzenia do ich utylizacji.
 - d) Docelowo — odprowadzenie ścieków do wiejskiej oczyszczalni.
 - e) Zorganizowana zbiórka odpadów z unieszkodliwianiem na wysypisku gminnym.

§ 8

W odniesieniu do terenów oznaczonych symbolami— MN, MN/MR, MR/MNj, UO, RP, RO/UK, RL, RZ W oraz ustaleń dotyczących układu komunikacyjnego i infrastruktury technicznej, z wyjątkiem przypadków regulowanych niniejszą zmianą, obowiązują ustalenia:

1. miejscowego planu zagospodarowania przestrzennego miasta Stary Sącz zatwierdzonego Uchwałą Nr 12/I/91 Rady Miejskiej w Starym Sączu z dnia 30 stycznia 1991 r.,
2. miejscowego planu zagospodarowania przestrzennego gminy Stary Sącz zatwierdzonego Uchwałą Nr 23/IV/89 Rady Narodowej Miasta i Gminy w Starym Sączu z dnia 25 stycznia 1989 r.

§ 9

Ustala się stawkę dla naliczenia opłat związanych ze zmianą planu miejscowego w sposób następujący:

1. Stawka w wysokości 30%, obowiązuje dla terenów wyznaczonych w planach Stary Sącz 1, Stary Sącz 7, Stary Sącz 10, oraz Gołkowice Dolne 1 i Gaboń 1.
2. Stawka w wysokości 20%, obowiązuje dla terenów wyznaczonych w planach — Stary Sącz 2, Stary Sącz 5, Stary Sącz 8, Stary Sącz 9 oraz Moszczenica Wyżna 1.
3. Stawka w wysokości 10%, obowiązuje dla terenów wyznaczonych w planach — Stary Sącz 3, Stary Sącz 4, Stary Sącz 6, Przysietnica 1, Gołkowice Górne 1, Moszczenica Niżna 1, Gaboń 2 i 3, Gołkowice Dolne 2, Przysietnica 2, Barcice Górne 1.

III. PRZEPISY PRZEJŚCIOWE I KOŃCOWE

§ 10

Z dniem wejścia w życie niniejszej uchwały tracą moc:

- 1. miejscowy plan ogólny zagospodarowania przestrzennego miasta Stary Sącz zatwierdzonego Uchwałą Nr 12/I/91 Rady Miejskiej w Starym Sączu z dnia 30 stycznia 1991 r. z późniejszymi zmianami,
- 2. miejscowy plan ogólny zagospodarowania przestrzennego gminy Stary Sącz zatwierdzony Uchwałą Nr 23/IV/89 Rady Narodowej Miasta i Gminy w Starym Sączu z dnia 25 stycznia 1989 r. z późniejszymi zmianami — w części objętej ustaleniami miejscowych planów zagospodarowania przestrzennego przyjętych niniejszą uchwałą.

§ 11

W sprawach nie uregulowanych niniejszą Uchwałą, obowiązują przepisy prawne powszechnie obowiązujące i przepisy szczególne.

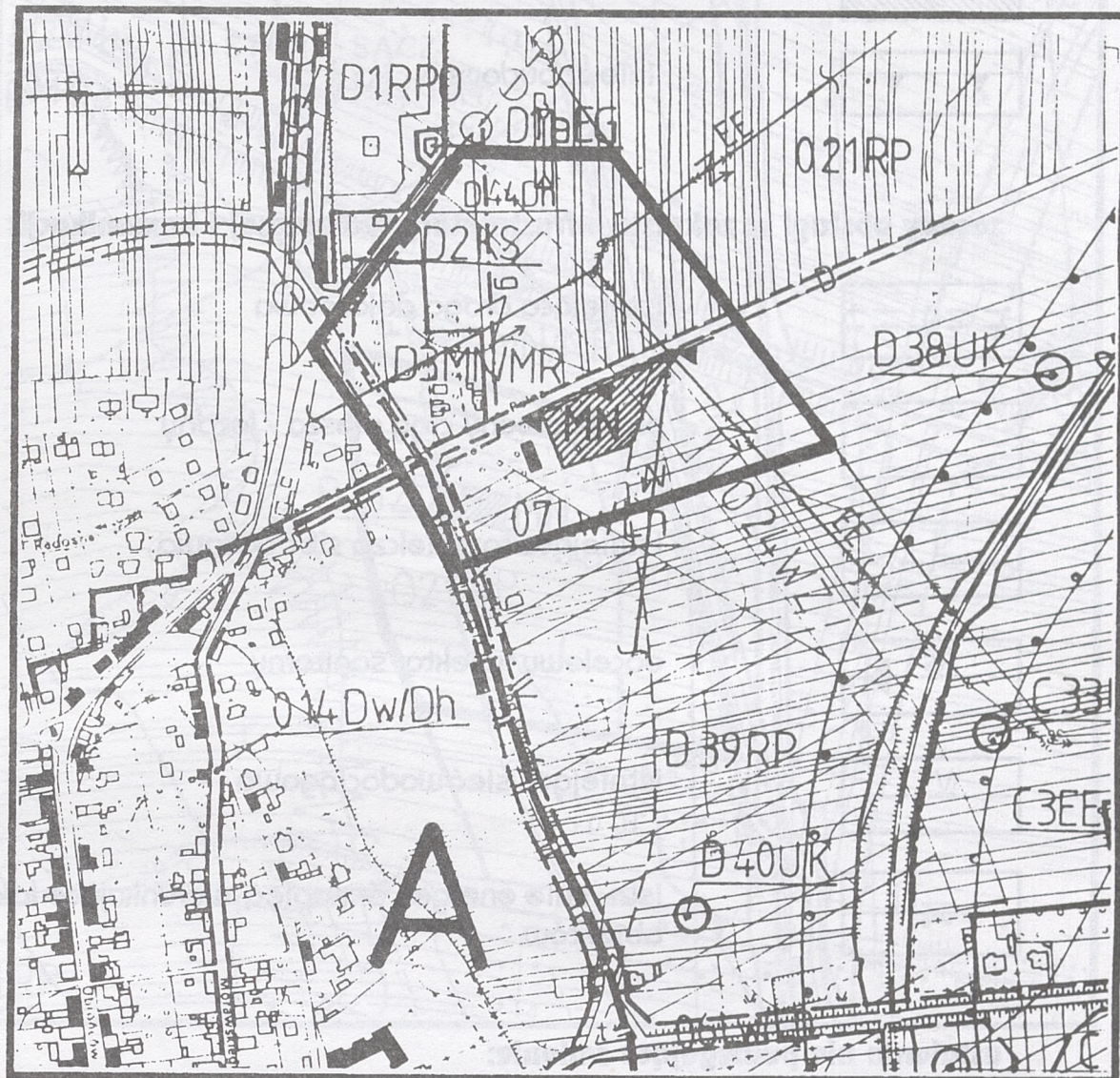
§ 12

Uchwała wchodzi w życie po upływie 14 dni od daty jej ogłoszenia w Dzienniku Urzędowym Województwa Nowosądeckiego.

Przewodniczący Rady Miejskiej: mgr inż. Edward Golonka

Załącznik Nr 1 do Uchwały Nr 79/XXI/95 Rady
Miejskiej w Starym Sączu z dnia 7 grudnia 1995 r.

MIEJSCOWY PLAN ZAGOSPODAROWANIA PRZESTRZENNEGO - STARY SĄCZ I.



SKALA 1:5 000




granica terenu objętego opracowaniem.



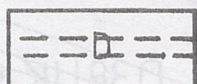
obszar objęty zmianą planu, zgodnie z Uchwałą Rady
Miejskiej w Starym Sączu.

LEGENDA:**ustalenia dotyczące zmiany planu:**

tereny do zainwestowania




linie zabudowy

zasady obsługi w zakresie infrastruktury technicznej i komunikacji:

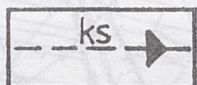
istniejąca droga dojazdowa



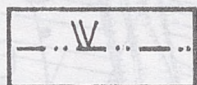
projektowany ciąg pieszo - jezdny



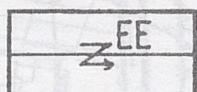
istniejąca rozdzielcza sieć gazowa




docelowy kolektor sanitarny




istniejąca sieć wodociągowa




istn. linie energet. śr.napięć, warunkujące lokalizację obiektów

ustalenia nie podlegające zmianie:


tereny zainwestowane



tereny rolne



tereny leśne



tereny użytków zielonych

Załącznik Nr. 2 do Uchwały Nr. 79/XXI/95 Rady
Miejskiej w Starym Sączu z dnia 7 grudnia 1995 r.


MIEJSCOWY PLAN ZAGOSPODAROWANIA PRZESTRZENNEGO - STARY SĄCZ.



SKALA 1 : 5 000




granica terenu objętego opracowaniem.




obszar objęty zmianą planu, zgodnie z Uchwałą Rady
Miejskiej w Starym Sączu.

LEGENDA:**ustalenia dotyczące zmiany planu:**

tereny do zainwestowania




linie zabudowy

zasady obsługi w zakresie infrastruktury technicznej i komunikacji:


istniejąca droga




projektowany ciąg pieszo - jezdny



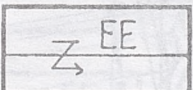
istniejąca rozdzielcza sieć gazowa




docelowy kolektor sanitarny



istniejąca sieć wodociągowa




istn. linie energet. śr.napięć, warunkujące lokalizacje obiektów

ustalenia nie podlegające zmianie:


tereny zainwestowane



tereny rolne



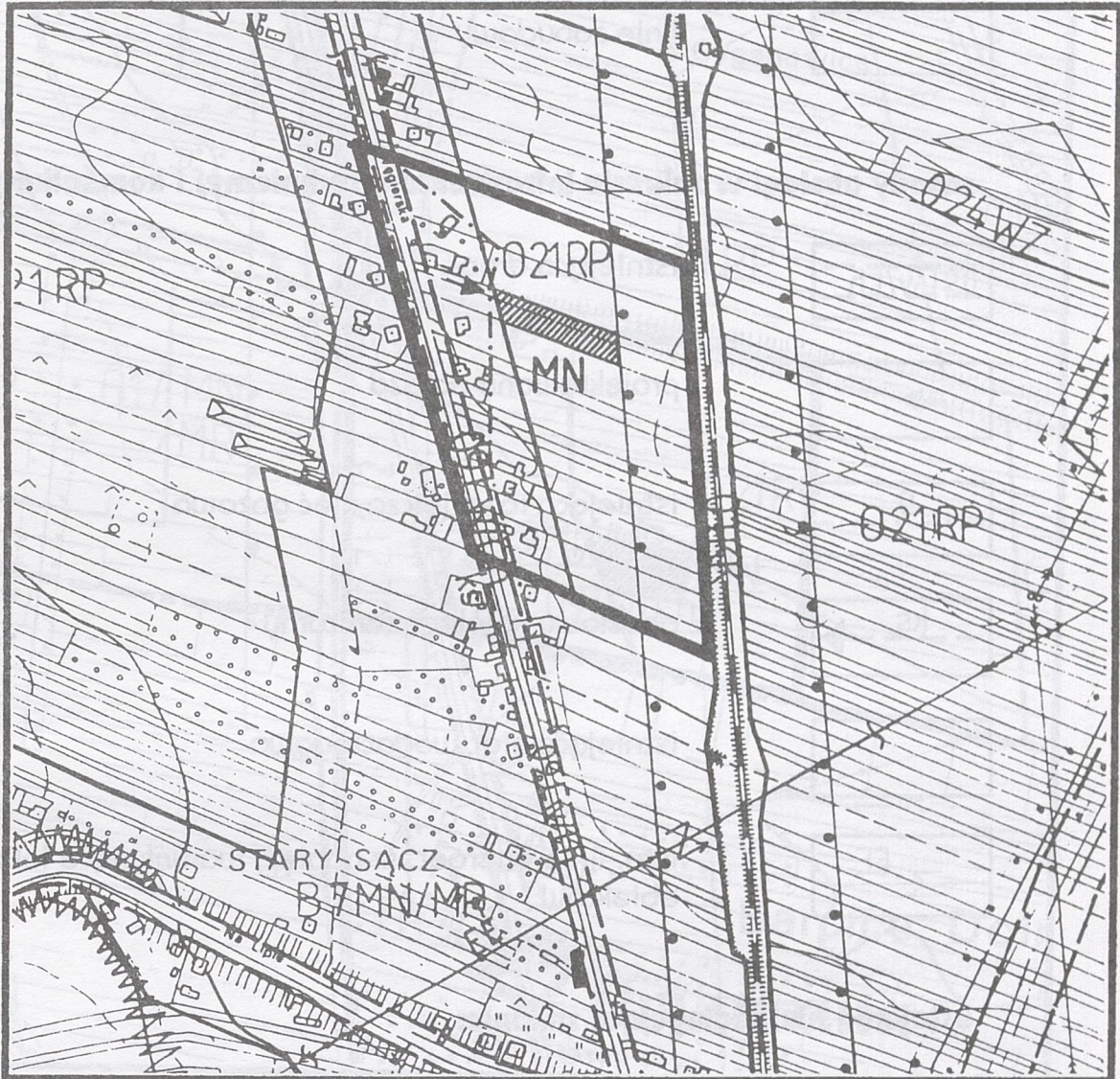
tereny leśne



tereny użytków zielonych

Załącznik Nr 3 do Uchwały Nr 79/XXI/95 Rady
Miejskiej w Starym Sączu z dnia 7 grudnia 1995 r.

MIEJSCOWY PLAN ZAGOSPODAROWANIA PRZESTRZENNEGO - STARY SĄCZ 3.



SKALA 1 : 5 000




granica terenu objętego opracowaniem.



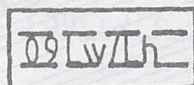
obszar objęty zmianą planu, zgodnie z Uchwałą Rady
Miejskiej w Starym Sączu.

LEGENDA:**ustalenia dotyczące zmiany planu:**

tereny do zainwestowania




linie zabudowy

zasady obsługi w zakresie infrastruktury technicznej i komunikacji:


istniejąca droga



projektowany dojazd



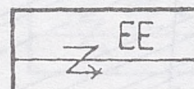
istniejąca rozdzielcza sieć gazowa



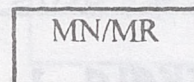
docelowy kolektor sanitarny




istniejąca sieć wodociągowa



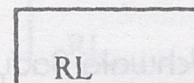
istn. linie energet. śr.napięć, warunkujące lokalizacje obiektów

ustalenia nie podlegające zmianie:


tereny zainwestowane



tereny rolne



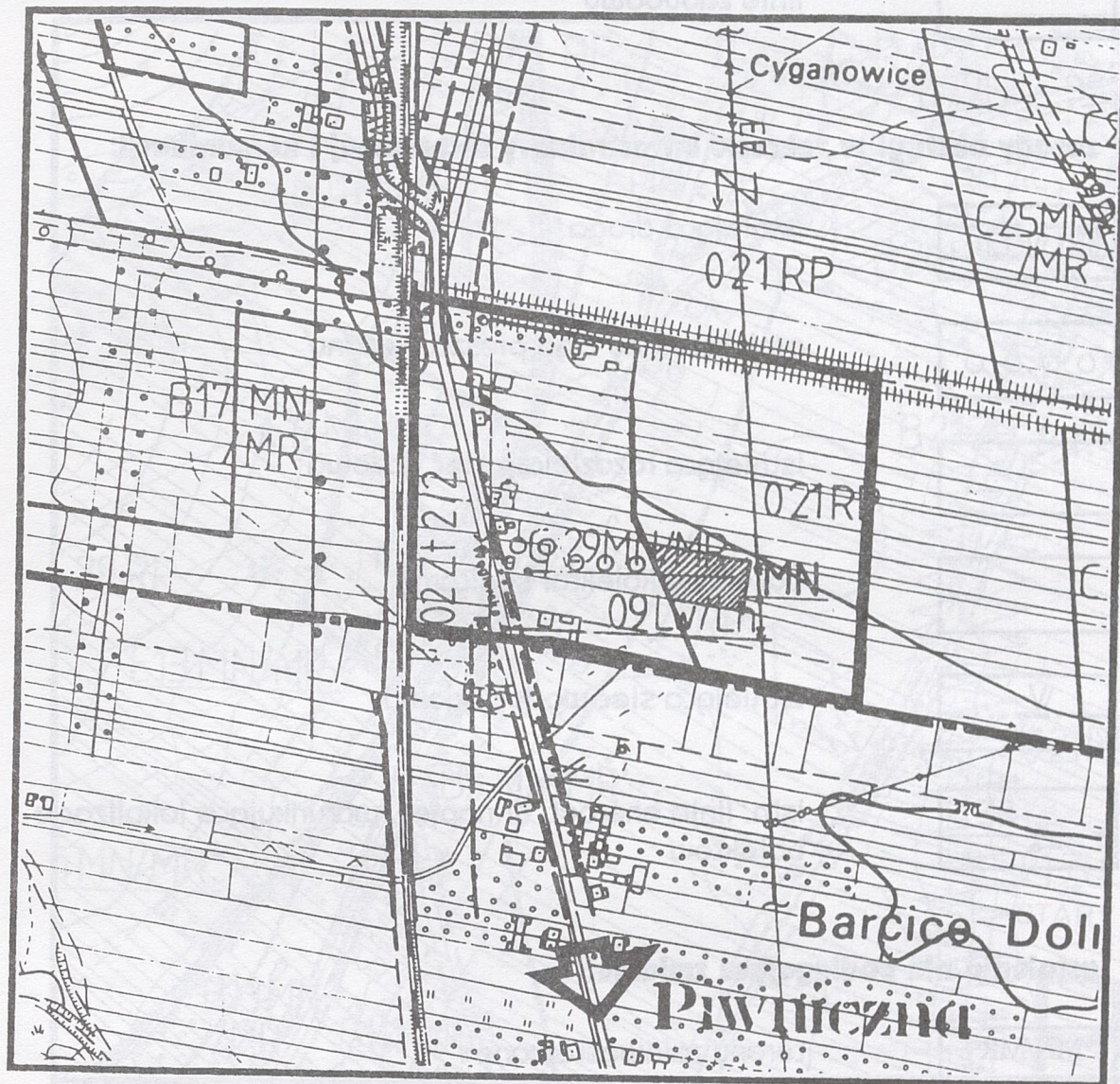
tereny leśne



tereny użytków zielonych

Załącznik Nr. 4 do Uchwały Nr. 79/XXI/95 Rady
Miejskiej w Starym Sączu z dnia 7 grudnia 1995 r.

MIEJSCOWY PLAN ZAGOSPODAROWANIA PRZESTRZENNEGO - STARY SĄCZ 4.



SKALA 1:5 000




granica terenu objętego opracowaniem.



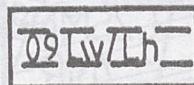
obszar objęty zmianą planu, zgodnie z Uchwałą Rady
Miejskiej w Starym Sączu.

LEGENDA:**ustalenia dotyczące zmiany planu:**


tereny do zainwestowania




linie zabudowy

zasady obsługi w zakresie infrastruktury technicznej i komunikacji:

istniejąca droga




projektowany ciąg pieszo - jezdny



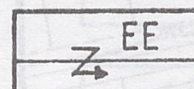
istniejąca rozdzielcza sieć gazowa



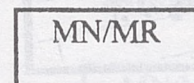
docelowy kolektor sanitarny




istniejąca sieć wodociągowa




istn. linie energet. śr.napięć, warunkujące lokalizację obiektów

ustalenia nie podlegające zmianie:

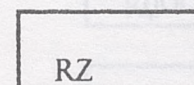
tereny zainwestowane



tereny rolne



tereny leśne



tereny użytków zielonych

Załącznik Nr. 5 do Uchwały Nr. 79/XXI/95 Rady
Miejskiej w Starym Sączu z dnia 7 grudnia 1995 r.

MIEJSCOWY PLAN ZAGOSPODAROWANIA PRZESTRZENNEGO - STARY SĄCZ 5.



SKALA 1:5 000




granica terenu objętego opracowaniem.



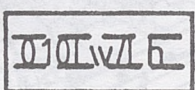
obszar objęty zmianą planu, zgodnie z Uchwałą Rady
Miejskiej w Starym Sączu.

LEGENDA:**ustalenia dotyczące zmiany planu:**


tereny do zainwestowania




linie zabudowy

zasady obsługi w zakresie infrastruktury technicznej i komunikacji:


istniejąca droga




projektowany ciąg pieszo - jezdny




istniejąca rozdzielcza sieć gazowa




docelowy kolektor sanitarny




istniejąca sieć wodociągowa




istn. linie energet. śr.napięć, warunkujące lokalizację obiektów

ustalenia nie podlegające zmianie:


tereny zainwestowane



tereny rolne



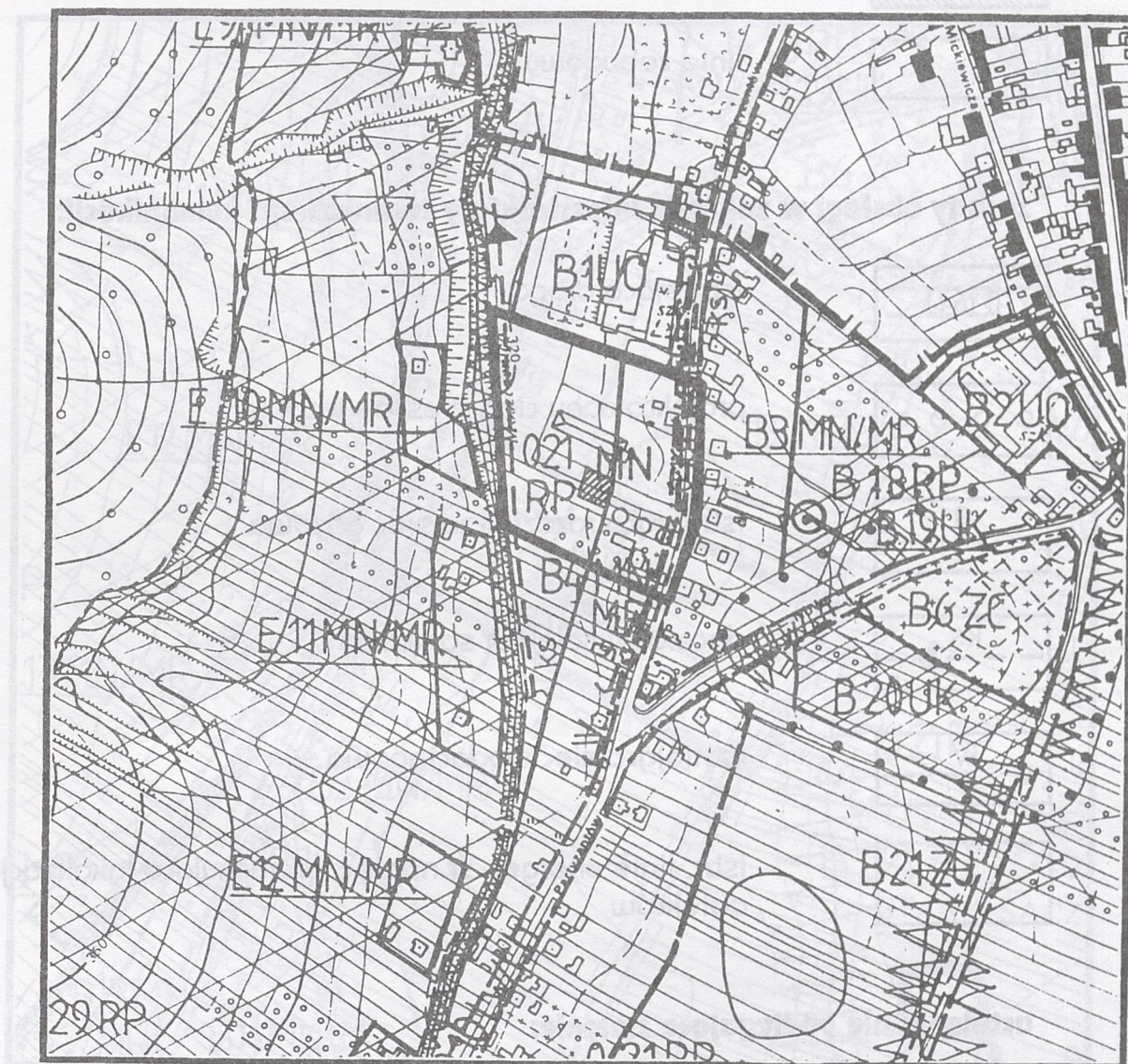
tereny leśne



tereny użytków zielonych

Załącznik Nr.6 do Uchwały Nr. 79/XXI/95 Rady
Miejskiej w Starym Sączu z dnia 7 grudnia 1995 r.

MIEJSCOWY PLAN ZAGOSPODAROWANIA PRZESTRZENNEGO - STARY SĄCZ 6.



SKALA 1:5 000




granica terenu objętego opracowaniem.


obszar objęty zmianą planu, zgodnie z Uchwałą Rady
Miejskiej w Starym Sączu.

LEGENDA:**ustalenia dotyczące zmiany planu:**

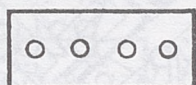
tereny do zainwestowania




linie zabudowy

zasady obsługi w zakresie infrastruktury technicznej i komunikacji:


istniejąca droga




projektowany ciąg pieszo - jezdny




istniejąca rozdzielcza sieć gazowa




docelowy kolektor sanitarny




istniejąca sieć wodociągowa




istn. linie energet. śr.napięć, warunkujące lokalizację obiektów

ustalenia nie podlegające zmianie:


tereny zainwestowane



tereny rolne



tereny leśne



tereny użytków zielonych

Załącznik Nr. 7 do Uchwały Nr. 79/XXI/95 Rady
Miejskiej w Starym Sączu z dnia 7 grudnia 1995 r.

MIEJSCOWY PLAN ZAGOSPODAROWANIA PRZESTRZENNEGO - STARY SĄCZ 7.



SKALA 1 : 5 000


— granica terenu objętego opracowaniem.



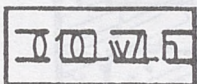
obszar objęty zmianą planu, zgodnie z Uchwałą Rady
Miejskiej w Starym Sączu.

LEGENDA:**ustalenia dotyczące zmiany planu:**


tereny do zainwestowania




linie zabudowy

zasady obsługi w zakresie infrastruktury technicznej i komunikacji:

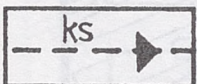
istniejąca droga




projektowany ciąg pieszo - jezdny




istniejąca rozdzielcza sieć gazowa



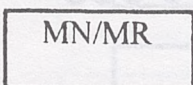
docelowy kolektor sanitarny




istniejąca sieć wodociągowa




istn. linie energet. śr.napięć, warunkujące lokalizację obiektów

ustalenia nie podlegające zmianie:


tereny zainwestowane



tereny rolne



tereny leśne



tereny użytków zielonych

Załącznik Nr 8 do Uchwały Nr. 79/XXI/95 Rady
Miejskiej w Starym Sączu z dnia 7 grudnia 1995 r.

MIEJSCOWY PLAN ZAGOSPODAROWANIA PRZESTRZENNEGO - STARY SĄCZ 8.



SKALA 1:5 000




granica terenu objętego opracowaniem.



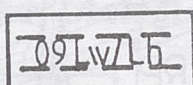
obszar objęty zmianą planu, zgodnie z Uchwałą Rady
Miejskiej w Starym Sączu.

LEGENDA:**ustalenia dotyczące zmiany planu:**


tereny do zainwestowania




linie zabudowy

zasady obsługi w zakresie infrastruktury technicznej i komunikacji:

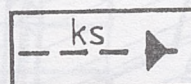
istniejąca droga




projektowany ciąg pieszo - jezdny




istniejąca rozdzielcza sieć gazowa




docelowy kolektor sanitarny




istniejąca sieć wodociągowa



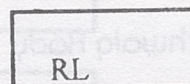
istn. linie energet. śr.napięć, warunkujące lokalizację obiektów

ustalenia nie podlegające zmianie:


tereny zainwestowane



tereny rolne



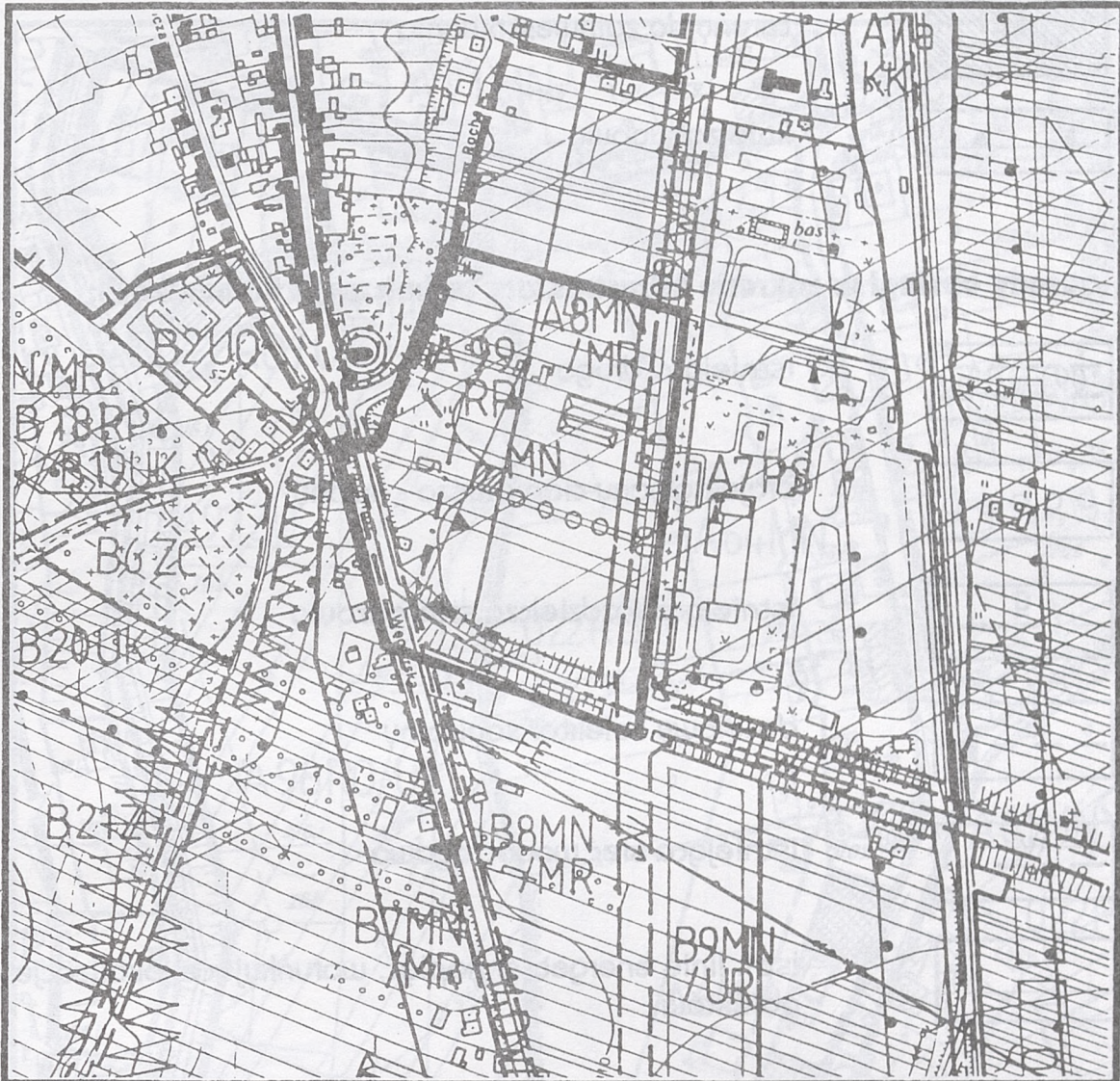
tereny leśne




tereny użytków zielonych

Załącznik Nr. 9 do Uchwały Nr. 79/XXI/95 Rady
Miejskiej w Starym Sączu z dnia 7 grudnia 1995 r.

MIEJSCOWY PLAN ZAGOSPODAROWANIA PRZESTRZENNEGO - STARY SĄCZ 9.



SKALA 1 : 5 000




granica terenu objętego opracowaniem.



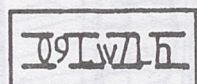
obszar objęty zmianą planu, zgodnie z Uchwałą Rady
Miejskiej w Starym Sączu.

LEGENDA:**ustalenia dotyczące zmiany planu:**


tereny do zainwestowania




linie zabudowy

zasady obsługi w zakresie infrastruktury technicznej i komunikacji:

istniejąca droga



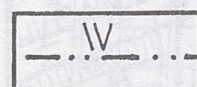
projektowany ciąg pieszo - jezdny



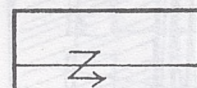
istniejąca rozdzielcza sieć gazowa




docelowy kolektor sanitarny




istniejąca sieć wodociągowa




istn. linie energet. śr.napięć, warunkujące lokalizację obiektów

ustalenia nie podlegające zmianie:


tereny zainwestowane



tereny rolne



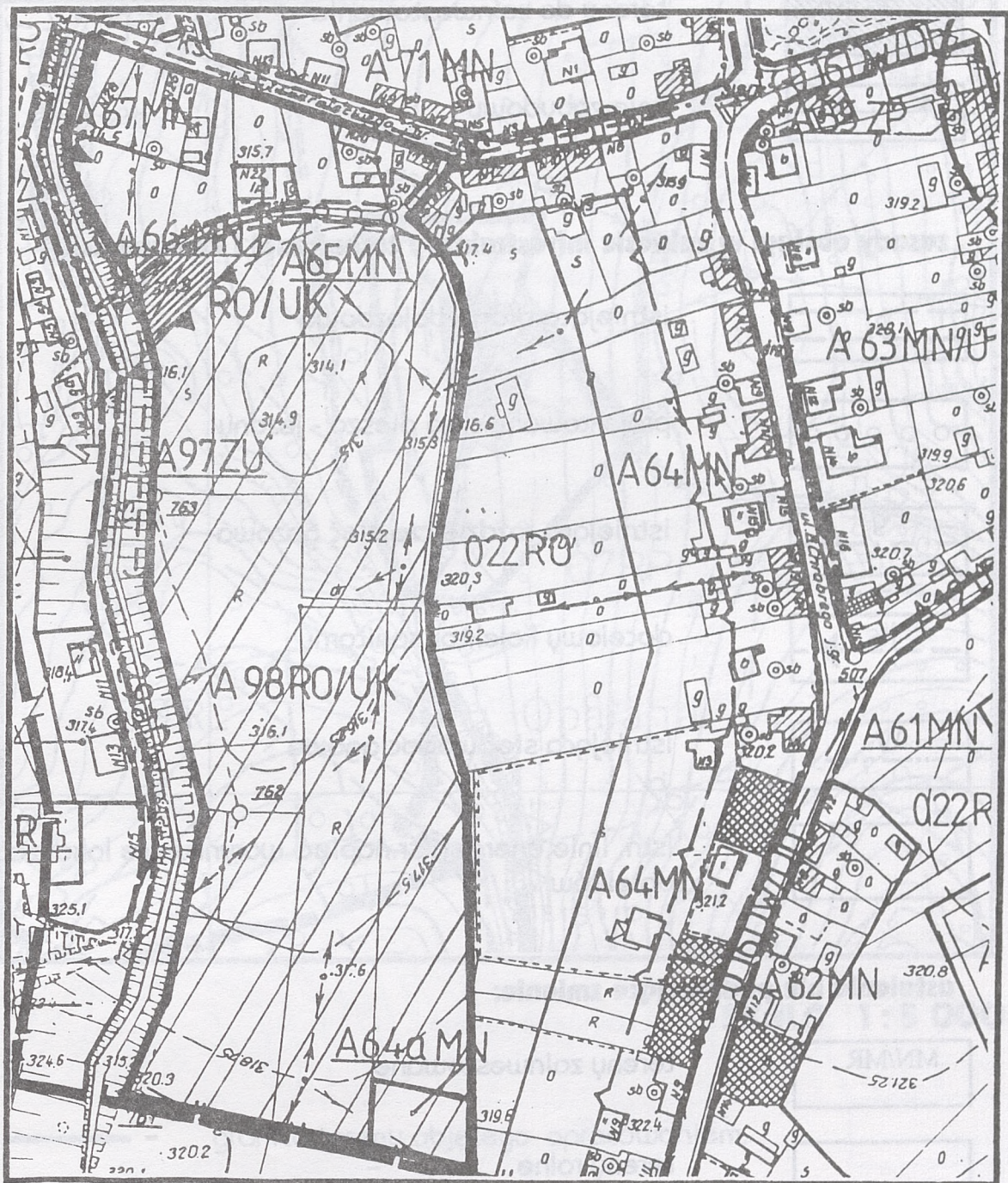
tereny leśne




tereny użytków zielonych

Załącznik Nr. 10 do Uchwały Nr. 79/XXI/95 Rady Miejskiej w Starym Sączu z dnia 7 grudnia 1995 r.

MIEJSCOWY PLAN ZAGOSPODAROWANIA PRZESTRZENNEGO - STARY SĄCZ 10.




SKALA 1 : 5 000




granica terenu objętego opracowaniem.
 obszar objęty zmianą planu, zgodnie z Uchwałą Rady Miejskiej w Starym Sączu.

LEGENDA:**ustalenia dotyczące zmiany planu:**


tereny do zainwestowania



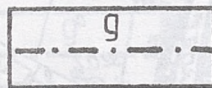
linie zabudowy

zasady obsługi w zakresie infrastruktury technicznej i komunikacji:


istniejąca droga dojazdowa




projektowany ciąg pieszo - jezdny




istniejąca rozdzielcza sieć gazowa




docelowy kolektor sanitarny




istniejąca sieć wodociągowa




istn. linie energet. śr.napięć, warunkujące lokalizację obiektów

ustalenia nie podlegające zmianie:

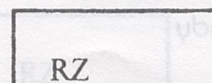
tereny zainwestowane



tereny rolne



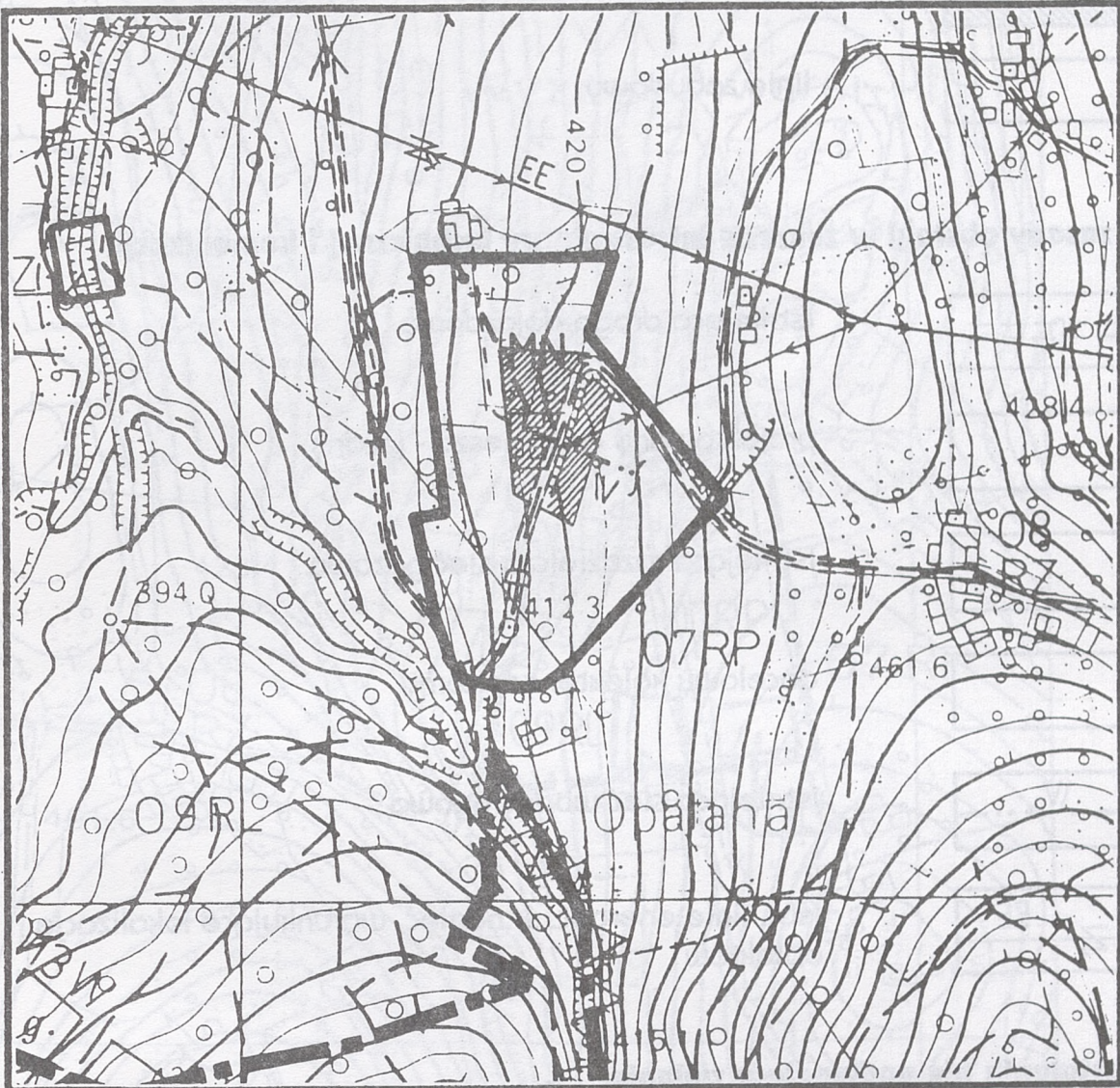
tereny leśne



tereny użytków zielonych

Załącznik Nr.11 do Uchwały Nr.79/XXI/95 Rady
Miejskiej w Starym Sączu z dnia 7 grudnia 1995 r.

MIEJSCOWY PLAN ZAGOSPODAROWANIA PRZESTRZENNEGO - G A B O Ń 1.



SKALA 1 : 5 000




granica terenu objętego opracowaniem.




obszar objęty zmianą planu, zgodnie z Uchwałą Rady
Miejskiej w Starym Sączu.

LEGENDA:**ustalenia dotyczące zmiany planu:**


tereny do zainwestowania




linie zabudowy

zasady obsługi w zakresie infrastruktury technicznej i komunikacji:


istniejąca droga dojazdowa




projektowany ciąg pieszo - jezdny




istniejąca rozdzielcza sieć gazowa



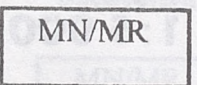
docelowy kolektor sanitarny




istniejąca sieć wodociągowa




istn. linie energet. śr.napięć, warunkujące lokalizację obiektów

ustalenia nie podlegające zmianie:


tereny zainwestowane



tereny rolne




tereny leśne




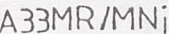
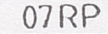

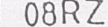
tereny użytków zielonych

Zmiana miejscowego planu ogólnego zagospodarowania przestrzennego gminy Stary Sącz skala 1:5 000
zawierzonego Uchwałą Nr 23/IV/89 Rady Narodowej
Miasta i Gminy Stary Sącz z dnia 25 stycznia 1989 r.
wieś: Gaboń 2 i 3


Załącznik Nr. 12 do Uchwały Nr. 79/XXI/95 Rady
Miejskiej w Starym Sączu z dnia 7 grudnia 1995 r.



USTALENIA

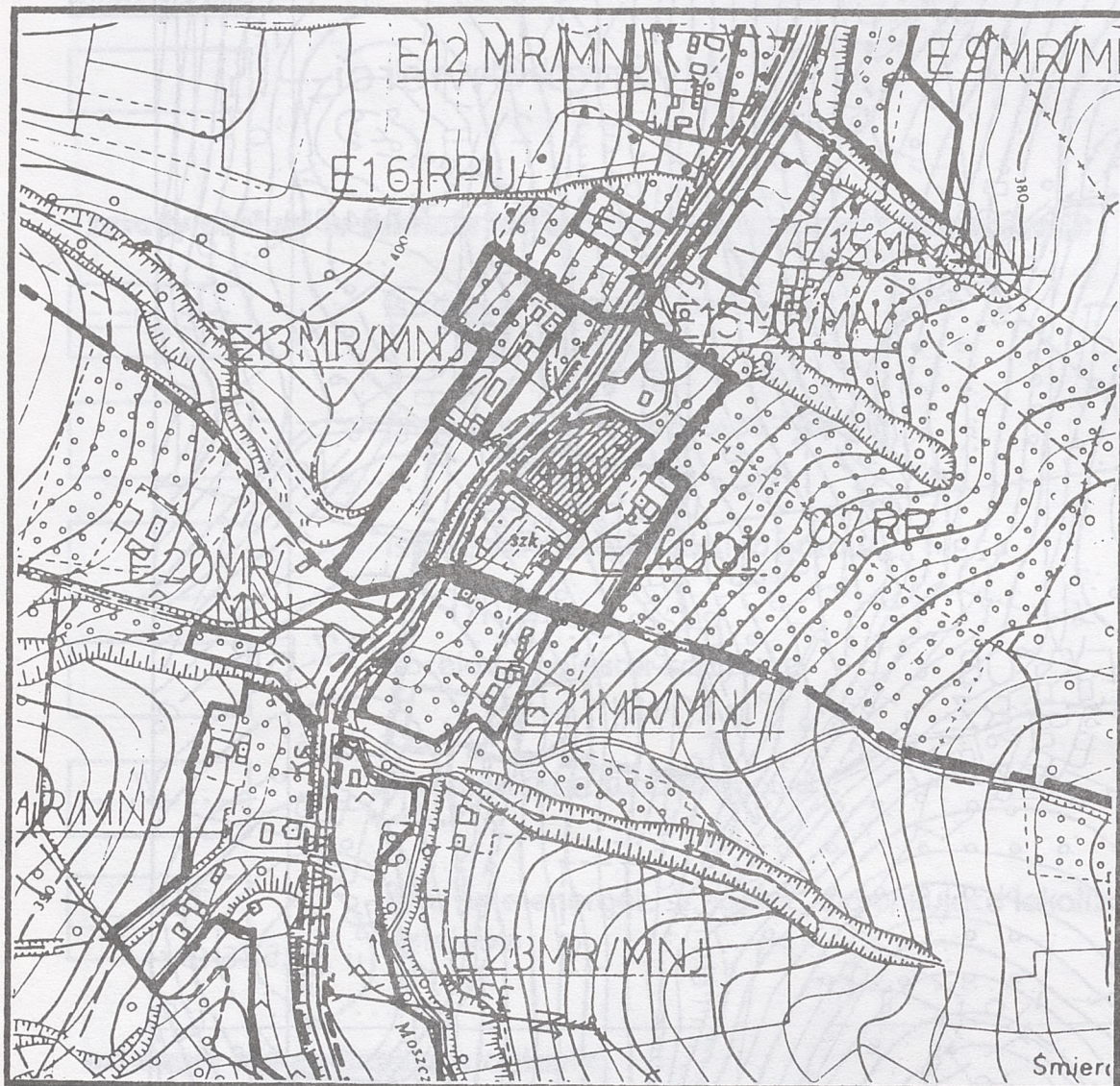
	granica opracowania
	tereny zabudowy mieszkaniowej
	tereny gruntów ornych
	tereny istniejących lasów
	tereny łąk i pastwisk

Obszar objęty zmianą planu:

	budownictwo mieszkaniowe jednorodzinne
------------------------------------------------------------------------------------	----------------------------------------

Załącznik Nr. 13 do Uchwały Nr. 79/XXI/95 Rady
Miejskiej w Starym Sączu z dnia 7 grudnia 1995 r.


MIEJSCOWY PLAN ZAGOSPODAROWANIA PRZESTRZENNEGO - MOSZCZENICA NIŻNA 1.



SKALA 1 : 5 000




granica terenu objętego opracowaniem.




obszar objęty zmianą planu, zgodnie z Uchwałą Rady
Miejskiej w Starym Sączu.

LEGENDA:**ustalenia dotyczące zmiany planu:**


tereny do zainwestowania




linie zabudowy

zasady obsługi w zakresie infrastruktury technicznej i komanikacji:


istniejąca droga




projektowany ciąg pieszo - jezdny



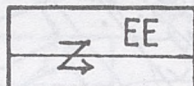
istniejąca rozdzielcza sieć gazowa



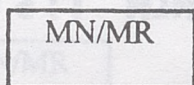
docelowy kolektor sanitarny



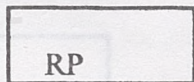
istniejąca sieć wodociągowa




istn. linie energet. śr.napięć, warunkujące lokalizację obiektów

ustalenia nie podlegające zmianie:


tereny zainwestowane



tereny rolne



tereny leśne



tereny użytków zielonych

Załącznik Nr. 14 do Uchwały Nr. 19/XXI/95 Rady
Miejskiej w Starym Sączu z dnia 7 grudnia 1995 r.

MIEJSCOWY PLAN ZAGOSPODAROWANIA PRZESTRZENNEGO-MOSZCZENICA WYŻNA 1.



SKALA 1 : 5 000



granica terenu objętego opracowaniem.



obszar objęty zmianą planu, zgodnie z Uchwałą Rady
Miejskiej w Starym Sączu.


Załącznik Nr 15 do Uchwały Nr XXVIII Rady Miejskiej w Słomym Sączu z dnia 7 grudnia 1995 r.

LEGENDA:

ustalenia dotyczące zmiany planu:




tereny do zainwestowania



linie zabudowy


zasady obsługi w zakresie infrastruktury technicznej i komunikacji:




istniejąca droga dojazdowa



projektowany ciąg pieszo - jezdny



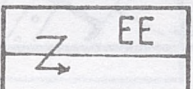
istniejąca rozdzielcza sieć gazowa



docelowy kolektor sanitarny




istniejąca sieć wodociągowa




istn. linie energet. śr.napięć, warunkujące lokalizację obiektów


ustalenia nie podlegające zmianie:




tereny zainwestowane



tereny rolne



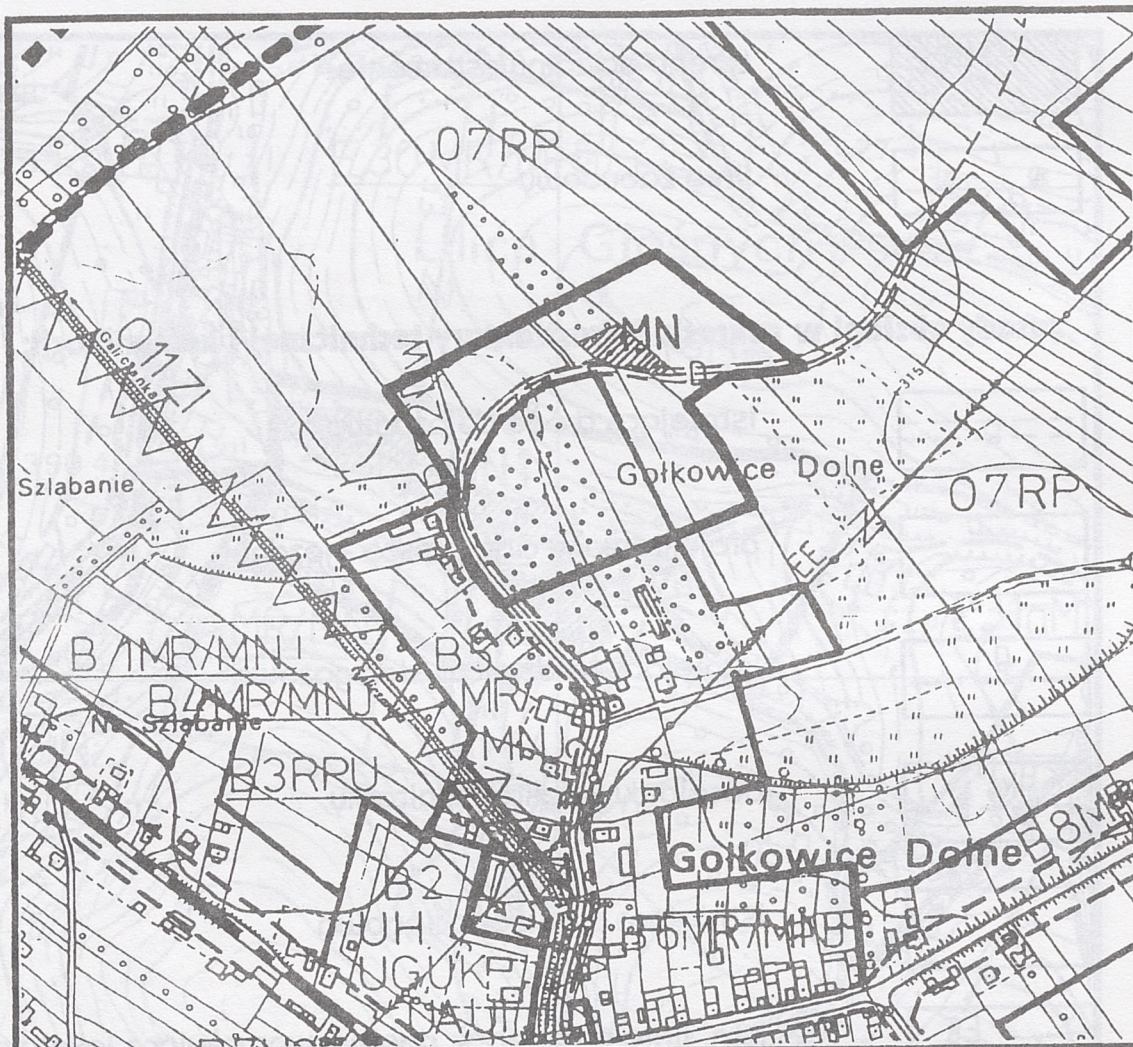
tereny leśne



tereny użytków zielonych

Załącznik Nr 15 do Uchwały Nr 79/XXI/95 Rady
Miejskiej w Starym Sączu z dnia 7 grudnia 1995 r.

MIEJSCOWY PLAN ZAGOSPODAROWANIA PRZESTRZENNEGO - GOŁKOWICE DOLNE 1.



SKALA 1 : 5 000




granica terenu objętego opracowaniem.




obszar objęty zmianą planu, zgodnie z Uchwałą Rady
Miejskiej w Starym Sączu.

LEGENDA:**ustalenia dotyczące zmiany planu:**


tereny do zainwestowania



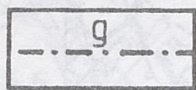
linie zabudowy

zasady obsługi w zakresie infrastruktury technicznej i komunikacji:


istniejąca droga dojazdowa




projektowany ciąg pieszo - jezdny




istniejąca rozdzielcza sieć gazowa




docelowy kolektor sanitarny




istniejąca sieć wodociągowa




istn. linie energet. śr.napięć, warunkujące lokalizacje obiektów

ustalenia nie podlegające zmianie:


tereny zainwestowane



tereny rolne



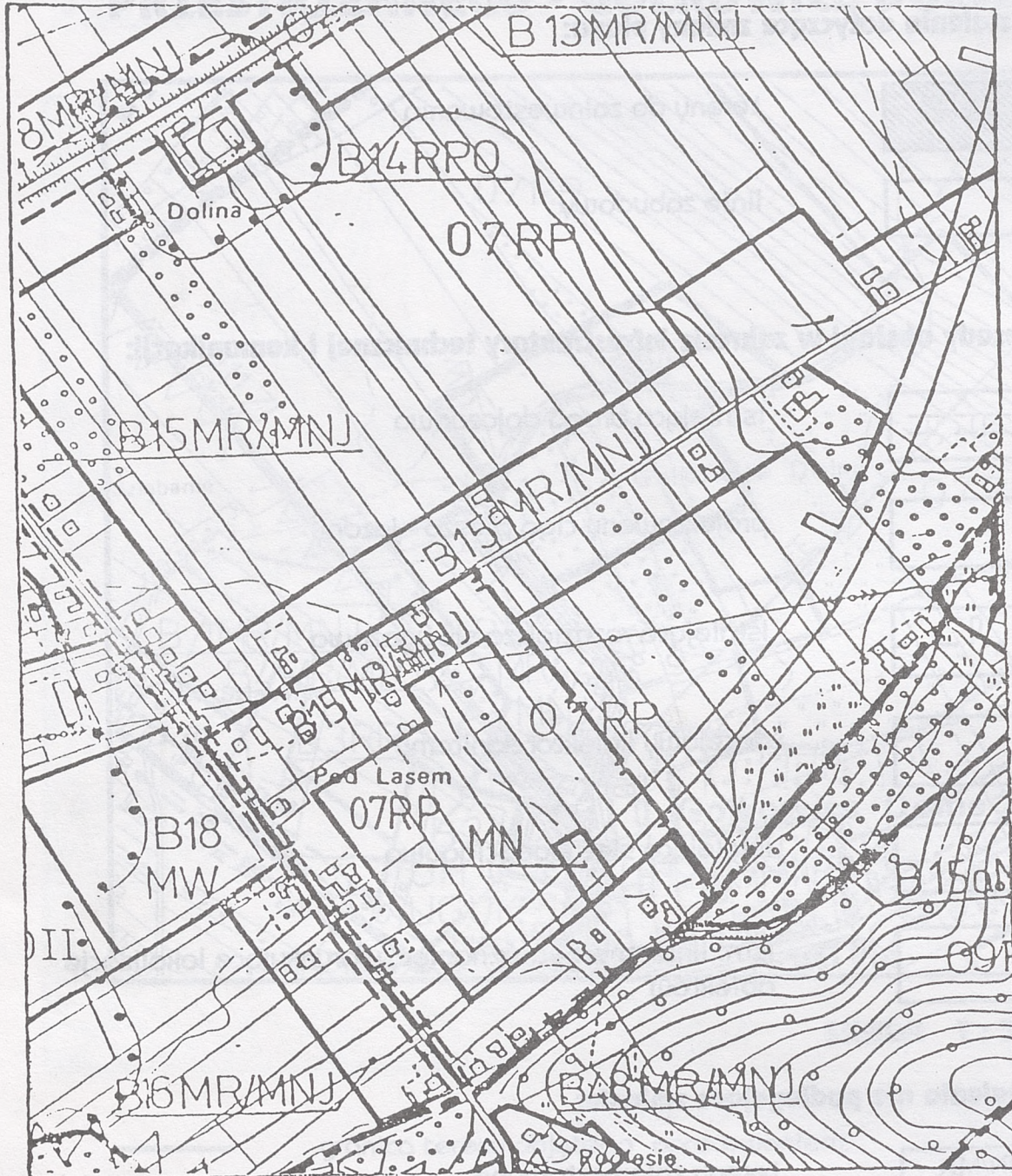
tereny leśne



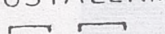



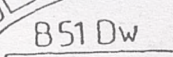
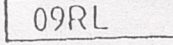
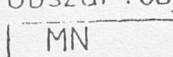
tereny użytków zielonych

Zmiana miejscowego planu ogólnego zagospodarowania przestrzennego gminy Stary Sącz skala 1:5 000 zatwierdzonego Uchwałą Nr 23/IV/89 Rady Narodowej Miasta i Gminy Stary Sącz z dnia 25 stycznia 1989 r. wieś: Gotkowice Dolne 2

Załącznik Nr. 16 do Uchwały Nr. 79/XXI/95 Rady Miejskiej w Starym Sączu z dnia 7 grudnia 1995 r.

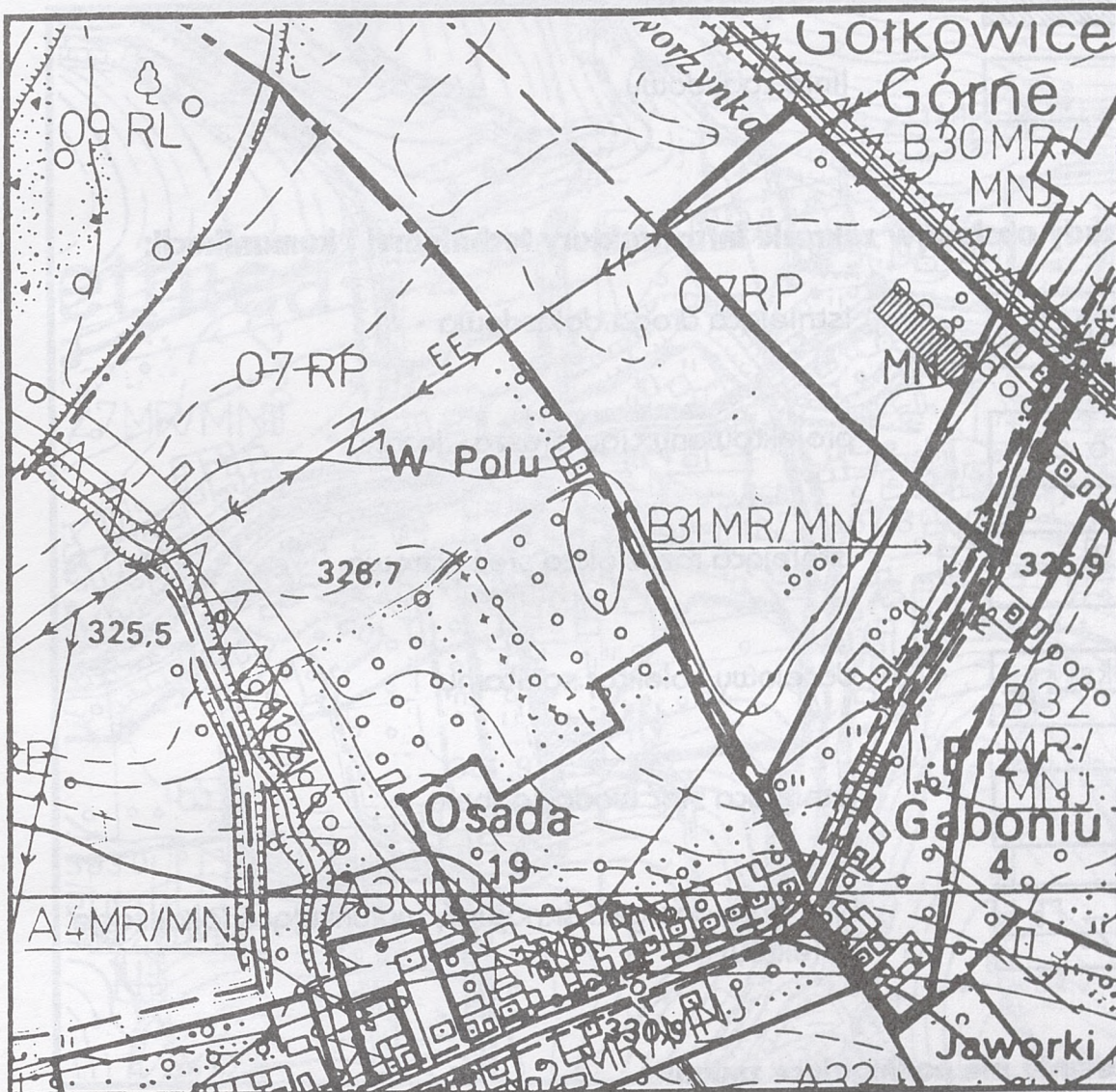


USTALENIA


-  granica opracowania
-  tereny zabudowy mieszkaniowej
-  tereny gruntów ornych
-  rejony gleb specjalnie chronionych
-  istniejąca droga gminna
-  tereny istniejących lasów
- Obszar objęty zmianą planu:
-  budownictwo mieszkaniowe jednorodzinne

Załącznik Nr.17 do Uchwały Nr. 79/XXI/95 Rady
Miejskiej w Starym Sączu z dnia 7 grudnia 1995 r.

MIEJSCOWY PLAN ZAGOSPODAROWANIA PRZESTRZENNEGO - GOŁKOWICE GÓRNE 1.



SKALA 1 : 5 000




granica terenu objętego opracowaniem.




obszar objęty zmianą planu, zgodnie z Uchwałą Rady
Miejskiej w Starym Sączu.

LEGENDA:**ustalenia dotyczące zmiany planu:**


tereny do zainwestowania




linie zabudowy

zasady obsługi w zakresie infrastruktury technicznej i komunikacji:


istniejąca droga dojazdowa



projektowany ciąg pieszo - jezdny



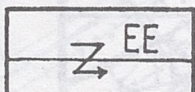
istniejąca rozdzielcza sieć gazowa




docelowy kolektor sanitarny




istniejąca sieć wodociągowa



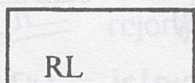
istn. linie energet. śr.napięć, warunkujące lokalizacje obiektów

ustalenia nie podlegające zmianie:

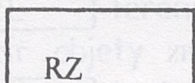
tereny zainwestowane



tereny rolne



tereny leśne




tereny użytków zielonych

Załącznik Nr.18 do Uchwały Nr.79/XXI/95 Rady
Miejskiej w Starym Sączu z dnia 7 grudnia 1995 r.

MIEJSCOWY PLAN ZAGOSPODAROWANIA PRZESTRZENNEGO - PRZYSIETNICA 1.



SKALA 1 : 5 000




granica terenu objętego opracowaniem.




obszar objęty zmianą planu, zgodnie z Uchwałą Rady
Miejskiej w Starym Sączu.

LEGENDA:**ustalenia dotyczące zmiany planu:**


tereny do zainwestowania



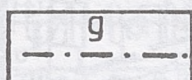
linie zabudowy

zasady obsługi w zakresie infrastruktury technicznej i komunikacji:

istniejąca droga dojazdowa



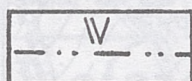
projektowany ciąg pieszo - jezdny



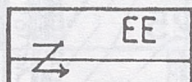
istniejąca rozdzielcza sieć gazowa




docelowy kolektor sanitarny




istniejąca sieć wodociągowa




istn. linie energet. śr.napięć, warunkujące lokalizację obiektów

ustalenia nie podlegające zmianie:


tereny zainwestowane



tereny rolne



tereny leśne



tereny użytków zielonych

Zmiana miejscowego planu ogólnego zagospodarowania
przebieżennego gminy Stary Sącz — skala 1:5 000
zatwierdzonego Uchwałą Nr 23/IV/89 Rady Narodowej
Miasta i Gminy Stary Sącz z dnia 25 stycznia 1989 r.
wieś: Przysietnica 2

zatz. nrk Nr 19 do Uchwały Nr 79/XXI/95 Rady
Miejskiej w Starym Sączu z dnia 7 grudnia 1995 r.



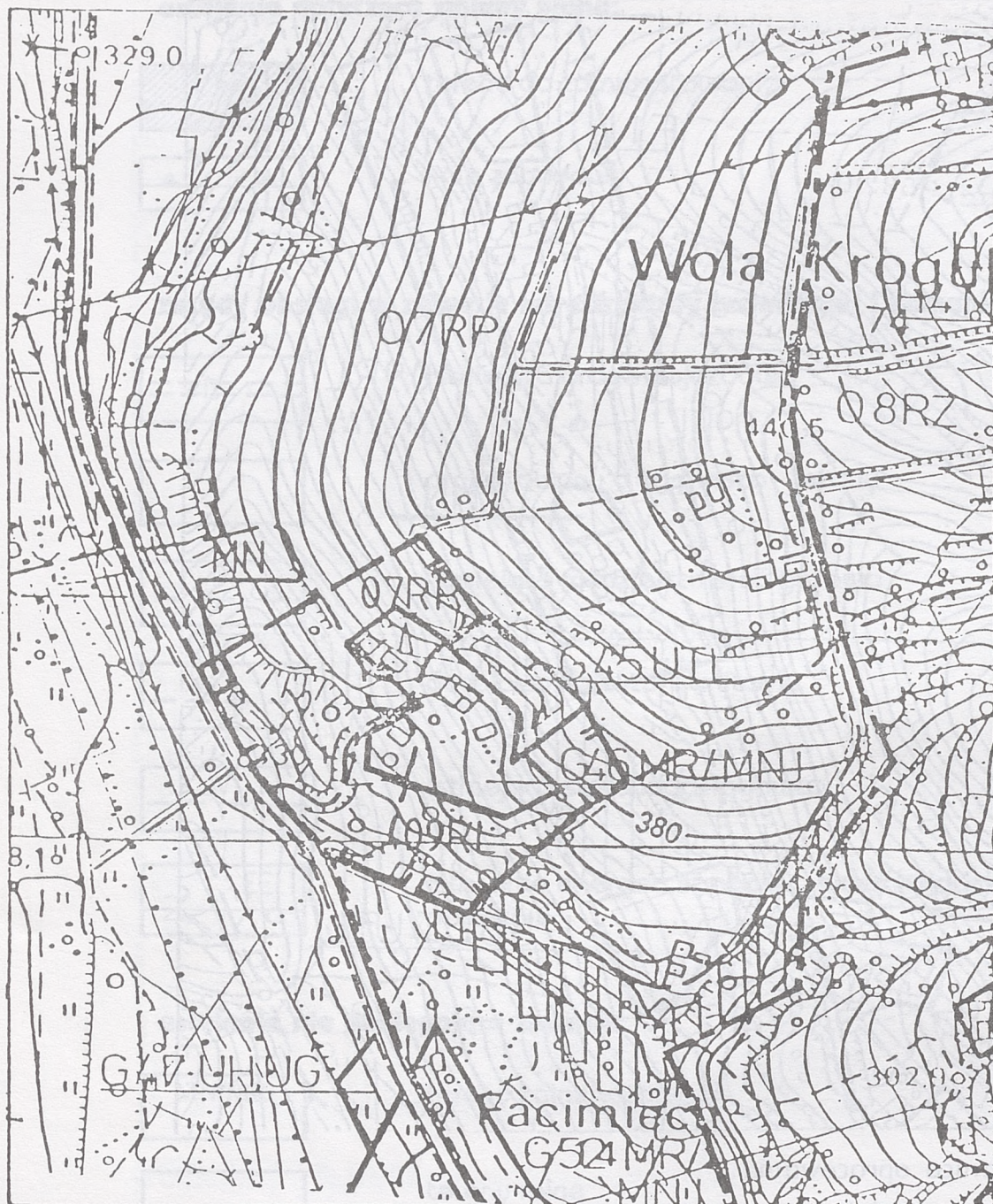
USTALENIA

— — — granica opracowania.

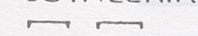
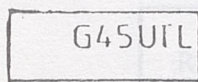
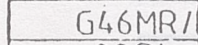
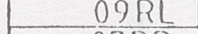
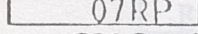
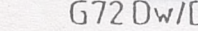
E100	proj. pole namiotowe
E36U	UTL proj. pole namiotowe
E7U	UW proj. ośrodek dydaktyczno-wychowawczy
09 RL	tereny istniejących lasów
07RP	tereny gruntów ornych
08RZ	tereny łąk i pastwisk
F40aU	proj.tereny budownictwa letniskowego
F40U	proj.budownictwo letniskowe
F50DW/Dn	ist. droga gminna
MN	Obszar objęty zmianą planu: budownictwo mieszkaniowe jednorodzinne

Zmiana miejscowego planu ogólnego zagospodarowania przestrzennego gminy Stary Sącz skala 1:5 000 zatwierdzonego Uchwałą Nr 23/IV/89 Rady Narodowej Miasta i Gminy Stary Sącz z dnia 25 stycznia 1989 r. wieś: Barcice Górne 1

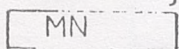
Załącznik Nr 20 do Uchwały Nr 79/XXI/95 Rady Miejskiej w Starym Sączu z dnia 7 grudnia 1995 r.



USTALENIA

-  granica opracowania
-  tereny istniejącego i projektowanego budownictwa letniskowego
-  tereny zabudowy mieszkaniowej
-  tereny istniejących lasów
-  tereny gruntów rolnych
-  istniejąca droga gminna

Obszar objęty zmianą planu:

-  budownictwo mieszkaniowe jednorodzinne