



DZIENNIK URZĘDOWY WOJEWÓDZTWA NOWOSĄDECKIEGO

Nr 16/96

Nowy Sącz, dnia 29 kwietnia 1996 r.

197

Treść:
Poz.:

Str.

41	—	Nr XIX/145/96 Rady Gminy w Rabie Wyżnej z dnia 18 marca 1996 r. w sprawie ogłoszenia jednolitego tekstu Statutu Gminy	197
42	—	Nr 119/XXII/96 Rady Gminy Łososina Dolna z dnia 29 marca 1996 r. w sprawie zmiany miejscowego planu zagospodarowania przestrzennego Gminy Łososina Dolna.	208

41

UCHWAŁA NR XIX/145/96 RADY GMINY W RABIE WYŻNEJ z dnia 18 marca 1996 r. w sprawie ogłoszenia jednolitego tekstu Statutu Gminy

Na podstawie art. 18 ust. 2 pkt. 1 ustawy z dnia 8 marca 1990 roku o samorządzie terytorialnym (jednolity tekst z 1996 r. Dz. U. Nr 13, poz. 74) Rada Gminy w Rabie Wyżnej uchwala co następuje:

§ 1

Przyjmuje się jednolity tekst Statutu Gminy Raba Wyżna uchwalony Uchwałą Nr XVIII/143/96 z dnia 15 lutego 1996 roku z uwzględnieniem zmian wprowadzonych Uchwałą Nr XIX/144/96 z dnia 18 marca 1996 roku o brzmieniu stanowiącym załącznik do niniejszej uchwały.

§ 2

Wykonanie uchwały zleca się Zarządowi Gminy.

§ 3

Uchwała wchodzi w życie z dniem ogłoszenia i podlega publikacji w Dzienniku Urzędowym Województwa Nowosądeckiego.

Przewodniczący: Józef Skawski

STATUT GMINY RABA WYŻNA

I. Postanowienia ogólne

§ 1

1. Gmina Raba Wyżna, zwana dalej gminą jest wspólnotą samorządową obejmującą z mocy prawa wszystkich jej mieszkańców.
2. Siedzibą organów gminy jest Raba Wyżna.
3. Terytorium gminy obejmuje obszar o powierzchni 12,047 ha.
4. Granice gminy określa mapa stanowiąca załącznik nr 1.

§ 2

1. Gmina posiada osobowość prawną.
2. Samodzielność gminy podlega ochronie sądowej.

§ 3

Pieczczęią urzędową gminy jest pieczęć podłużna z napisem „Urząd Gminy w Rabie Wyżnej” oraz pieczęć okrągła metalowa z orłem w środku i napisem w otoku „Urząd Gminy w Rabie Wyżnej”

§ 4

1. Jednostkami pomocniczymi gminy są: Bielanka, Bukowina Osiedle, Harkabuz, Podsarnie, Raba Wyżna, Rokiciny Podh., Sieniawa, Skawa i Spytkowice.
2. Jednostkę pomocniczą tworzy Rada Gminy w drodze uchwały, po przeprowadzeniu konsultacji z mieszkańcami lub z ich inicjatywy.

3. Konsultacje z mieszkańcami mają na celu jak najkorzystniejsze określenie przebiegu granic tworzonej jednostki.
4. Przy podziale i łączeniu jednostek pomocniczych uwzględnia się przede wszystkim naturalne uwarunkowania przestrzenne i istniejące między mieszkańcami związki.
Ustęp 3 niniejszego paragrafu stosuje się odpowiednio.
5. Granice sołectw, organizację, zakres i sposób ich działania określają odrębne statuty.
6. Rada Gminy w drodze uchwały może przekazać sołectwu wyodrębnioną część mienia komunalnego.
7. Sołectwo gospodaruje przekazanym mieniem na zasadach określonych w jego statucie, zgodnie z obowiązującymi przepisami prawa.

II. Zakres działania i zadania gminy

§ 5

1. Do zakresu działania gminy należą wszystkie sprawy publiczne, nie zastrzeżone ustawami na rzecz innych podmiotów.
2. Zadania, o których mowa w ust. 1 niniejszego paragrafu, gmina wykonuje we własnym imieniu i na własną odpowiedzialność.

§ 6

1. Zaspokajanie zbiorowych potrzeb wspólnoty należy do zadań własnych gminy.

2. Przekazanie gminie, w drodze ustawy, nowych zadań własnych wymaga zapewnienia koniecznych środków finansowych na ich realizację w postaci zwiększenia dochodów własnych gminy lub subwencji.

§ 7

1. Ustawy mogą nakładać na gminę obowiązek wykonywania zadań zleconych z zakresu administracji rządowej, a także z zakresu organizacji przygotowań i przeprowadzenia wyborów powszechnych oraz referendum.
2. Zadania z zakresu administracji rządowej Gmina może wykonywać również na podstawie porozumienia z organami tej administracji.
3. Gmina otrzymuje środki finansowe w wysokości koniecznej do wykonywania zadań, o których mowa w ust. 1 i 2.
4. Porozumienia, o których mowa w ust. 2 niniejszego paragrafu, określają szczegółowo zasady i terminy przekazywania środków finansowych na ich realizację.

§ 8

1. W celu wykonania zadań gmina może tworzyć jednostki organizacyjne w tym przedsiębiorstwa i zawierać umowy z innymi podmiotami.
2. Gmina oraz inna komunalna osoba prawna nie może prowadzić działalności gospodarczej wykraczającej poza zadania o charakterze użyteczności publicznej.
3. Wykaz gminnych jednostek organizacyjnych zawiera załącznik nr 2 do Statutu.

§ 9

Rada Gminy uchwała Statutu gminnych jednostek organizacyjnych.

§ 10

1. Wykonywanie zadań publicznych przekraczających możliwości gminy następuje w drodze współdziałania międzykomunalnego.
2. W celu wspólnego wykonywania zadań publicznych gmina może tworzyć i przystępować do związków komunalnych.
3. Gmina może zawierać porozumienia komunalne z innymi gminami w sprawie powierzenia jednej z nich, określonych przez nie, zadań publicznych.

III. Władze gminy

1. Wybory, referendum, Rada gminy oraz Komisje

§ 11

1. Mieszkańcy gminy podejmują rozstrzygnięcia w głosowaniu powszechnym (poprzez wybory i referendum) lub za pośrednictwem organów gminy.
2. W sprawach samoopodatkowania mieszkańców na cele publiczne oraz odwołania Rady Gminy przed upływem kadencji rozstrzyga się wyłącznie w drodze referendum gminnego.
3. Referendum może być przeprowadzone w każdej innej sprawie ważnej dla gminy.

§ 12

1. Referendum przeprowadza się z inicjatywy rady lub na wniosek co najmniej 1/10 mieszkańców uprawnionych do głosowania.
2. Referendum jest ważne, jeśli wzięło w nim udział co najmniej 30% uprawnionych do głosowania.
3. Referendum w sprawie odwołania rady gminy przed upływem kadencji przeprowadza się wyłącznie na wniosek mieszkańców, na zasadach określonych w ust. 1 i 2, nie wcześniej jednak niż po upływie 12 miesięcy od dnia wyborów lub od dnia ostatniego referendum w sprawie odwołania rady gminy przed upływem kadencji.
4. Szczegółowy tryb przeprowadzania referendum określa odrębna ustawa.

§ 13

1. Organem stanowiącym i kontrolnym gminy jest Rada.
2. W skład Rady wchodzi 24 radnych.
3. Szczegółowy tryb pracy Rady określa Regulamin stanowiący załącznik nr 3 do niniejszego statutu.
4. Rada Gminy kontroluje działalność Zarządu oraz gminnych jednostek organizacyjnych; w tym celu powołuje Komisję Rewizyjną.
5. W skład Komisji Rewizyjnej wchodzi radni, z wyjątkiem pełniących funkcję przewodniczącego, zastępcy przewodniczącego rady oraz będący członkami zarządu.
6. W skład Komisji Rewizyjnej nie mogą wchodzić osoby spoza Rady Gminy.
7. Komisja Rewizyjna opiniuje wykonanie budżetu gminy i występuje z wnioskiem do Rady Gminy w sprawie udzielenia lub nieudzielenia absolutorium Zarządowi. Wniosek w sprawie absolutorium podlega zaopiniowaniu przez Regionalną Izbę Obrachunkową.
8. Komisja Rewizyjna wykonuje inne zadania zlecone przez Radę w zakresie kontroli. Uprawnienie to nie narusza uprawnień kontrolnych innych komisji, powołanych przez Radę.
9. Komisja działa w oparciu o roczny plan pracy uchwalony przez Radę, może również podejmować kontrole doraźne na zlecenie Rady.
10. O sposobie udostępniania i publikacji wyników kontroli decyduje Rada.
11. Komisja Rewizyjna opiniuje zamiar powierzenia przez organ gminy radnemu wykonania pracy na podstawie umowy zlecenia lub umowy agencyjnej albo zamiar udzielenia zamówienia publicznego w zakresie nie objętym przepisami ustawy o zamówieniach publicznych.
12. Szczegółowy tryb i formy pracy Komisji Rewizyjnej określa Regulamin Komisji stanowiący załącznik nr 4.

§ 14

1. Do właściwości Rady Gminy należą wszystkie sprawy pozostające w zakresie działania gminy, o ile ustawy nie stanowią inaczej.
2. Do wyłącznej właściwości Rady Gminy należy:
 - 1) uchwalenie Statutu Gminy,
 - 2) wybór i odwołanie Zarządu, stanowienie o kierunkach jego działalności oraz przyjmowanie sprawozdań z jego działalności,
 - 3) powoływanie i odwoływanie Skarbnika Gminy, który jest głównym księgowym budżetu, oraz Sekretarza Gminy — na wniosek Przewodniczącego Zarządu,
 - 4) uchwalanie budżetu gminy, rozpatrywanie sprawozdania z wykonania budżetu oraz podejmowanie uchwały w sprawie udzielenia lub nieudzielenia absolutorium Zarządowi z tego tytułu,
 - 5) uchwalanie miejscowych planów zagospodarowania przestrzennego,
 - 6) uchwalanie programów gospodarczych,
 - 7) ustalanie zakresu działania jednostek pomocniczych, zasad przekazywania im składników mienia do korzystania oraz zasad przekazywania środków budżetowych na realizację zadań przez te jednostki,
 - 8) podejmowanie uchwał w sprawach podatków i opłat w granicach określonych w odrębnych ustawach,
 - 9) podejmowanie uchwał w sprawach majątkowych gminy przekraczających zakres zwykłego zarządu, dotyczących:
 - a) określania zasad nabycia, zbycia i obciążania nieruchomości gruntowych oraz ich wydzierżawiania lub najmu na okres dłuższy niż 3 lata, o ile ustawy szczególne nie stanowią inaczej; do czasu określenia zasad Zarząd

może dokonywać tych czynności wyłącznie za zgodą Rady Gminy,

- b) emitowania obligacji oraz określania zasad ich zbywania, nabywania i wykupu przez Zarząd,
 - c) zaciągania długoterminowych pożyczek i kredytów,
 - d) ustalania maksymalnej wysokości pożyczek i kredytów krótkoterminowych zaciąganych przez Zarząd w roku budżetowym,
 - e) zobowiązań w zakresie podejmowania inwestycji i remontów o wartości przekraczającej granicę ustaloną corocznie przez Radę Gminy,
 - f) tworzenia i przystępowania do spółek i spółdzielni oraz rozwiązywania i występowania z nich,
 - g) określania zasad wnoszenia, cofania i zbywania udziałów i akcji przez Zarząd,
 - h) tworzenia, likwidacji i reorganizacji przedsiębiorstw, zakładów i innych jednostek organizacyjnych oraz wyposażeń ich w majątek,
 - i) ustalania maksymalnej wysokości pożyczek i poręczeń udzielanych przez Zarząd w roku budżetowym,
- 10) określenie wysokości sumy, do której Zarząd gminy może samodzielnie zaciągnąć zobowiązania,
 - 11) podejmowanie uchwał w sprawie przyjęcia zadań z zakresu administracji rządowej w drodze porozumienia,
 - 12) podejmowanie uchwał w sprawach współdziałania z innymi gminami oraz wydzielanie na ten cel odpowiedniego majątku,
 - 13) podejmowanie uchwał w sprawach: herbu gminy, nazw ulic i placów publicznych oraz wnoszenia pomników,
 - 14) nadawanie honorowego obywatela gminy,
 - 15) stanowienie w innych sprawach zastrzeżonych ustawami do kompetencji Rady Gminy.

§ 15

1. Rada Gminy wybiera ze swojego grona przewodniczącego i wiceprzewodniczącego bezwzględną większością głosów w obecności co najmniej połowy ustawowego składu rady, w głosowaniu tajnym.
2. Przewodniczący Rady organizuje pracę Rady i prowadzi jej obrady. W przypadku nieobecności przewodniczącego, zadania przewodniczącego wykonuje jego zastępca.
3. Funkcji, o których mowa w ust. 1, nie można łączyć z funkcją członka Zarządu.
4. Odwołanie przewodniczącego i wiceprzewodniczącego następuje na wniosek co najmniej 1/4 ustawowego składu rady w trybie określonym w ust. 1.

§ 16

1. Rada Gminy obraduje na sesjach zwoływanych przez przewodniczącego w miarę potrzeby nie rzadziej jednak niż raz na kwartał (sesja zwyczajna).
2. Pierwszą sesję nowo wybranej Rady Gminy zwołuje przewodniczący Rady poprzedniej kadencji w ciągu 7 dni po ogłoszeniu zbiorczych wyników wyborów do rad na obszarze całego kraju.

§ 17

1. Rada Gminy może powoływać stałe i doraźne komisje do określonych zadań, ustalając ich przedmiot działania oraz skład osobowy.
2. Stałymi Komisjami Rady są:
 - a) Komisja Rozwoju Gospodarczego, Budżetu i Finansów,
 - b) Komisja Oświaty, Kultury i Ochrony Socjalnej,
 - c) Komisja Komunikacji Społecznej i Bezpieczeństwa Obywatelskiego,
 - d) Komisja Rewizyjna.
3. Każdy radny może być członkiem 2-ch komisji stałych.
4. Pracami Komisji kieruje przewodniczący Komisji wybierany oddzielnie spośród radnych w głosowaniu jawnym zwykłą większością głosów w obecności co najmniej połowy ustawowego składu Rady Gminy.

5. Komisje stałe, za wyjątkiem Komisji Rewizyjnej składają się z 10 osób, z których 4 mogą być spoza Rady Gminy.
6. Komisje doraźne w składzie nie mniejszym niż 3 osoby.
7. Do czasu skompletowania pełnego 10-cio osobowego składu, Komisja może prowadzić działalność w 6-cio osobowym składzie wybieranym spośród radnych, w głosowaniu jawnym, zwykłą większością głosów w obecności co najmniej połowy ustawowego składu Rady.
8. 4-ro osobowy skład Komisji Rewizyjnej wybierany jest spośród radnych.

§ 18

1. Do zadań komisji stałych należy:
 - 1) opiniowanie uchwał Rady oraz sprawowanie kontroli nad ich wykonaniem w zakresie kompetencji komisji,
 - 2) występowanie z inicjatywą uchwałodawczą,
 - 3) opiniowanie i rozpatrywanie spraw przekazanych komisji przez Radę oraz spraw przedkładanych przez członków komisji i obywateli,
 - 4) przyjmowanie oraz rozpatrywanie skarg i wniosków mieszkańców w sprawach działalności Rady i służb komunalnych w zakresie kompetencji komisji.
2. Do zadań Komisji Rewizyjnej należy kontrola działalności Zarządu oraz jednostek organizacyjnych gminy. Rada może zlecić Komisji Rewizyjnej przeprowadzenie kontroli o charakterze doraźnym.

2. Radni

§ 19

1. Radny reprezentuje wyborców, utrzymuje stałą więź z mieszkańcami oraz ich organizacjami, przyjmuje zgłaszane postulaty i przedstawia je organom gminy do rozpatrzenia.
2. Radni mogą tworzyć kluby radnych, skupiające co najmniej 7 radnych.

§ 20

Radny korzysta z ochrony prawnej przewidzianej dla funkcjonariuszy publicznych.

§ 21

1. Z radnym nie może być nawiązany stosunek pracy w Urzędzie Gminy.
2. Przepis ust. 1 dotyczy również kierowników gminnych jednostek organizacyjnych.
3. Przepis ust. 1 nie dotyczy radnych wybranych do Zarządu, z którymi stosunek pracy nawiązany jest na podstawie wyboru.
4. Nawiązanie przez radnego stosunku pracy, o którym mowa w ust. 1 i 2, jest równoznaczne ze zrzeczeniem się mandatu.

§ 22

Poza obowiązkami i uprawnieniami określonymi w ustawie radny może:

- wnioskować wniesienie pod obrady Rady spraw wynikających z postulatów i wniosków wyborców,
- podejmować działania i składać wnioski w organach i jednostkach organizacyjnych na terenie gminy,
- żądać pomocy Zarządu i Urzędu w sprawach wynikających z działalności radnego.

§ 23

1. Osoba wybrana na radnego nie może wykonywać pracy w ramach stosunku pracy w Urzędzie Gminy oraz wykonywać funkcji kierownika w jednostce organizacyjnej gminy. Przed przystąpieniem do wykonywania mandatu osoba ta obowiązana jest złożyć wniosek o urlop bezpłatny w terminie 7 dni od dnia ogłoszenia wyników wyborów przez właściwy organ wyborczy.

2. W przypadku radnego wykonującego funkcję kierownika w jednostce organizacyjnej, przejętej lub utworzonej przez gminę w czasie trwania kadencji, termin, o którym mowa w ust. 1, wynosi 6 miesięcy od dnia przejścia lub utworzenia tej jednostki.
3. Niezłożenie przez radnego wniosku, o którym mowa w ust. 1, jest równoznaczne ze zrzeczeniem się mandatu.
4. Po wygaśnięciu mandatu odpowiednio Urząd Gminy lub gminna jednostka organizacyjna przywraca radnego do pracy na tym samym lub równorzędnym stanowisku pracy z wynagrodzeniem odpowiadającym wynagrodzeniu, jakie radny otrzymywałby, gdyby nie przysługujący urlop bezpłatny.
Radny zgłasza gotowość przystąpienia do pracy w terminie 7 dni od dnia wygaśnięcia mandatu.

3. Zarząd

§ 24

1. Organem wykonawczym gminy jest Zarząd.
2. W skład Zarządu wchodzi: Wójt jako przewodniczący Zarządu, 1 zastępca oraz 4-ch członków.
3. Wójt jest zatrudniony w ramach stosunku pracy na podstawie wyboru, a zastępca i członkowie Zarządu pełnią funkcje społecznie.
4. Wójt organizuje pracę Zarządu, kieruje bieżącymi sprawami gminy oraz reprezentuje ją na zewnątrz.
5. Członkostwa Zarządu nie można łączyć z zatrudnieniem w administracji rządowej.

§ 25

1. Rada Gminy wybiera Zarząd spośród radnych lub spoza składu Rady w ciągu 6-ciu miesięcy od daty ogłoszenia wyników wyborów przez właściwy organ wyborczy, z uwzględnieniem ust. 2 i 3.
2. Rada Gminy wybiera Wójta bezwzględną większością głosów ustawowego składu Rady, w głosowaniu tajnym.
3. Rada Gminy wybiera zastępcę Wójta oraz pozostałych członków Zarządu na wniosek Wójta zwykłą większością głosów w obecności conajmniej połowy ustawowego składu Rady, w tajnym głosowaniu.

§ 26

1. Uchwała Rady Gminy w sprawie nieudzielenia Zarządowi absolutorium jest równoznaczna ze złożeniem wniosku o odwołanie Zarządu, chyba że po zakończeniu roku budżetowego Zarząd Gminy został odwołany z innej przyczyny.
2. Rada Gminy rozpoznaje sprawę odwołania Zarządu z przyczyny określonej w ust. 1 na sesji zwołanej nie wcześniej niż po upływie 14 dni od podjęcia uchwały w sprawie nieudzielenia Zarządowi absolutorium. Po zapoznaniu się z opiniami, o których mowa w § 13, ust. 7 Statutu, oraz uchwałą Regionalnej Izby Obrachunkowej w sprawie uchwały Rady Gminy o nieudzieleniu absolutorium i po wysłuchaniu wyjaśnień Zarządu Rada Gminy może odwołać Zarząd bezwzględną większością głosów ustawowego składu Rady, w głosowaniu tajnym.

§ 27

1. Rada Gminy może odwołać Zarząd, z wyjątkiem Wójta z innej przyczyny niż nieudzielenie absolutorium jedynie na wniosek 1/4 ustawowego składu Rady.
Wniosek wymaga formy pisemnej i uzasadnienia.
2. Wniosek, o którym mowa w ust. 1, podlega zaopiniowaniu przez właściwą Komisję oraz Komisję Rewizyjną. Przepis § 26, ust. 2 Statutu stosuje się odpowiednio.

§ 28

1. Rada Gminy może odwołać Wójta większością 2/3 głosów ustawowego składu Rady, w głosowaniu tajnym, na zasadach i w trybie przewidzianym w § 27 Statutu.

2. Odwołanie Wójta jest równoznaczne z odwołaniem pozostałych członków Zarządu.
3. Rada Gminy może na uzasadniony wniosek Wójta odwołać poszczególnych członków Zarządu, zwykłą większością głosów, w obecności conajmniej połowy ustawowego składu Rady, w głosowaniu tajnym.

§ 29

1. Jeżeli wniosek o odwołanie Zarządu albo Wójta nie uzyska wymaganej większości głosów kolejny wniosek o odwołanie może być zgłoszony nie wcześniej niż po upływie 6-ciu miesięcy od poprzedniego głosowania przy zachowaniu odpowiedniego trybu.
2. W razie odwołania Zarządu z przyczyn wskazanych powyżej, Rada Gminy wybiera w ciągu miesiąca nowy Zarząd.
3. Do czasu wyboru nowego Zarządu obowiązki Zarządu wykonuje dotychczasowy Zarząd.

§ 30

1. W przypadku złożenia rezygnacji z członkostwa w Zarządzie Rada Gminy podejmuje uchwałę o przyjęciu rezygnacji i zwolnieniu z pełnienia obowiązków członka Zarządu zwykłą większością głosów, nie później niż w ciągu 1 miesiąca od daty złożenia rezygnacji.
2. Nie podjęcie przez Radę Gminy uchwały w terminie, o którym mowa w ust. 1 jest równoznaczne z przyjęciem rezygnacji z upływem ostatniego dnia miesiąca, w którym uchwała powinna być podjęta.
3. W przypadku złożenia rezygnacji przez członka Zarządu nie będącego jego przewodniczącym, Wójt obowiązany jest, najpóźniej w ciągu 1 miesiąca od dnia przyjęcia rezygnacji lub upływu okresu, o którym mowa w ust. 2, przedstawić Radzie Gminy nową kandydaturę na członka Zarządu.

§ 31

1. Zarząd wykonuje uchwały Rady Gminy i zadania gminy określone przepisami prawa.
2. W realizacji zadań własnych gminy Zarząd podlega wyłącznie Radzie Gminy.

§ 32

1. Zarząd obraduje na posiedzeniach zwoływanych przez Wójta w miarę potrzeby, nie rzadziej jednak niż raz w miesiącu.
2. Posiedzeniem przewodniczy Wójt, a w razie jego nieobecności jego zastępca.
3. W pracach Zarządu biorą udział bez prawa głosowania Skarbnik Gminy i Sekretarz Gminy.
4. W posiedzeniach Zarządu mogą również brać udział zaproszone osoby.

§ 33

Szczegółowe zasady, tryb pracy Zarządu, podział kompetencji pomiędzy członków Zarządu, zasady składania oświadczeń w imieniu gminy określa Regulamin Zarządu, stanowiący załącznik nr 5 do niniejszego Statutu.

§ 34

1. Zarząd wykonuje zadania przy pomocy Urzędu Gminy. Organizację i zasady działania Urzędu określa Regulamin uchwalany przez Radę na wniosek Zarządu.
2. Pracownikami samorządowymi zatrudnionymi w Urzędzie Gminy są osoby zatrudnione na podstawie:
 - 1) wyboru — Wójt,
 - 2) powołania — Sekretarz Gminy i Skarbnik Gminy oraz kierownik Urzędu Stanu Cywilnego,
 - 3) mianowania — kierownicy referatów,
 - 4) umowy o pracę — pozostali pracownicy.

3. Stosunek pracy z Wójtem nawiązuje oraz określa jego warunki Przewodniczący Rady.
4. Stosunki pracy z pozostałymi pracownikami nawiązuje Wójt Gminy.

§ 35

1. Decyzje w indywidualnych sprawach z zakresu administracji publicznej wydaje Wójt.
2. Wójt może upoważnić swojego zastępcę lub innych pracowników Urzędu Gminy do wydawania decyzji administracyjnych, o których mowa w ust. 1 w jego imieniu.
3. Decyzje wydawane przez Zarząd Gminy w sprawach z zakresu administracji publicznej podpisuje Wójt.

4. Uchwały organów gminy

§ 36

1. Uchwały organów gminy zapadają zwykłą większością głosów w obecności co najmniej połowy składu organu, chyba że ustawa stanowi inaczej.
2. W przypadku równej ilości głosów rozstrzyga głos przewodniczącego.
3. Zwykła większość głosów ma miejsce wówczas, gdy za kandydatem lub wnioskiem oddana została liczba głosów co najmniej o 1 większa od liczby głosów ważnie oddanych przeciw.
4. Bezwzględna większość głosów ma miejsce wówczas, gdy za kandydatem lub wnioskiem oddana została liczba głosów co najmniej o jeden większa od sumy pozostałych ważnie oddanych głosów („przeciw” i „wstrzymujących się”).

IV. Gospodarka finansowa gminy

§ 37

1. Gmina prowadzi samodzielnie gospodarkę finansową na podstawie uchwalonego na rok kalendarzowy budżetu.
2. Jednostkom pomocniczym przysługuje prawo do wnioskowania o przyznanie środków na dane zadanie w ramach budżetu gminy.

§ 38

1. Za prawidłową gospodarkę finansową gminy odpowiada Zarząd, który przygotowuje projekt budżetu.

WYKAZ GMINNYCH JEDNOSTEK ORGANIZACYJNYCH I ADMINISTRACYJNYCH

1. Przedszkola:

Raba Wyżna — czterooddziałowe,
 Rokiciny Podhalańskie — dwuoddziałowe,
 Skawa — czterooddziałowe,
 Spytkowice — czterooddziałowe,
 Sieniawa — dwuoddziałowe,

2. Szkoły podstawowe:

Raba Wyżna
 Skawa Nr 1
 Skawa Nr 2 (Filia Szkoły Nr 1 Skawa)
 Skawa Nr 3
 Spytkowice Nr 1
 Spytkowice Nr 2
 Spytkowice Nr 3
 Bielanka

Sieniawa
 Podsarnie
 Rokiciny Podhalańskie
 Harkabuz
 Bukowina Osiedle (Filia Szkoły Harkabuz)

3. Biblioteki:

Biblioteka Gminna w Rabie Wyżnej oraz Filie:
 Sieniawa
 Spytkowice
 Skawa.

4. Gminny Ośrodek Pomocy Społecznej z siedzibą w Rabie Wyżnej.

5. Gminny Ośrodek Kultury z siedzibą w Rabie Wyżnej.

Załącznik Nr 2 do Statutu Gminy

REGULAMIN RADY GMINY W RABIE WYŻNEJ

I. Postanowienia ogólne

§ 1

Regulamin określa tryb działania Rady Gminy w Rabie Wyżnej zwanej dalej Radą oraz sposób obradowania na sesjach i podejmowania uchwał przez Radę.

2. Procedura uchwalania budżetu oraz rodzaj i szczegółowość materiałów informacyjnych, które Zarząd obowiązany jest przedstawić Radzie wraz z projektem budżetu określa każdorazowo Rada przed przystąpieniem Zarządu do prac nad projektem budżetu na dany rok.
3. Gospodarka finansowa gminy jest jawna. Wójt niezwłocznie ogłasza uchwałę budżetową i sprawozdanie z jej wykonania w sposób przyjęty w gminie.
4. Oświadczenie woli w imieniu gminy składa Wójt i członek Zarządu.

V. Mienie komunalne

§ 39

1. Mieniem komunalnym jest własność i inne prawa majątkowe należące do gminy, związków do których należy oraz mienie innych komunalnych osób prawnych.
2. Gmina nie ponosi odpowiedzialności za zobowiązania innych komunalnych osób prawnych.

§ 40

Sołectwa każdorazowo wyrażają opinię w sprawie zbycia mienia komunalnego.

VI. Postanowienia końcowe

§ 41

1. Przepisy gminne ogłaszane są przez rozplakatowanie obwieszczeń (uchwał) na tablicy informacyjnej Urzędu Gminy i sołectw.
2. Urząd Gminy prowadzi zbiór przepisów gminnych dostępny do powszechnego wglądu.

§ 42

W celu dokonania zmian w Statucie Rada podejmuje uchwałę, w której określi tryb wprowadzenia poprawek do obowiązującego Statutu oraz powoła komisję „regulaminową” (statutową) do opracowania zmian w Statucie.

§ 43

Statut niniejszy wchodzi w życie z dniem ogłoszenia oraz podlega opublikowaniu w Dzienniku Urzędowym Województwa Nowosądeckiego wraz z załącznikami Nr 1—5 stanowiącymi jego integralne części.

Załącznik Nr 3 do Statutu Gminy
Raba Wyżna

§ 2

1. Rada działa na sesjach a także za pośrednictwem komisji i radnych oraz zarządu jako organu wykonawczego.
2. Zarząd i Komisje rady działają pod kontrolą Rady, której składają sprawozdania ze swojej działalności.

II. Sesje rady**§ 3**

1. Rada obraduje na sesjach zwoływanych przez Przewodniczącego Rady.
2. Sesje zwoływane są w miarę potrzeby, nie rzadziej jednak niż raz na kwartał.

§ 4

1. Pierwszą sesję nowowybranej rady gminy zwołuje przewodniczący rady poprzedniej kadencji w ciągu 7 dni po ogłoszeniu zbiorczych wyników wyborów.
2. Porządek obrad pierwszej sesji powinien obejmować następujące sprawy:
 - a) złożenie ślubowania przez nowowybranych radnych,
 - b) wybór przewodniczącego rady,
 - c) wybór delegata do sejmiku samorządowego,
 - d) wybór przewodniczących stałych komisji,
 - e) ustalenie terminu wyboru wójta oraz ustalenie kryteriów wyboru,
 - f) poinformowanie Rady o stanie budżetu oraz o innych sprawach ważnych dla gminy.

§ 5

1. Podczas sesji Rada rozpatruje i rozstrzyga w drodze uchwał wszystkie sprawy należące do jej kompetencji.
2. Sesja rady odbywa się zwyczajowo podczas jednego posiedzenia. Jeżeli zachodzi konieczność kontynuacji obrad rozpatrywanie spraw może być przełożone na następane posiedzenie.

§ 6

1. Rada odbywa sesje zwyczajne w ilości potrzebnej do wykonywania swych zadań jednak nie rzadziej niż raz na kwartał.
2. Sesjami zwyczajnymi są sesje umieszczone w planach pracy oraz nie przewidziane w planie pracy a zwoływane przez przewodniczącego z zachowaniem zasad określonych w § 9.
3. Plan pracy przygotowuje Przewodniczący Rady przy współudziale Przewodniczących stałych Komisji i przedstawia go radzie do akceptowania na ostatniej sesji w roku.
4. Rada może w ciągu roku dokonać zmian i uzupełnień w rocznym planie pracy.

§ 7

1. Rada może odbywać sesje nadzwyczajne zwoływane bez względu na plan pracy rady przez:
 - a) Przewodniczącego na wniosek Zarządu lub grupy radnych stanowiącej co najmniej 1/4 ustawowego składu rady, w ciągu 7 dni od daty złożenia wniosku,
 - b) Sejmik Samorządowy, a w okresie między sesjami jego prezydium, w trybie art. 77 ust. 1 pkt 4 ustawy o samorządzie terytorialnym wg zasad określonych w regulaminie sejmiku samorządowego.

III. Przygotowanie sesji**§ 8**

1. Projekt porządku obrad, miejsce, termin oraz godziny rozpoczęcia sesji ustala Przewodniczący Rady w porozumieniu z Wójtem Gminy.
2. Przygotowanie materiałów na sesję rady jak również obsługa organizacyjno techniczną zapewnia Urząd Gminy.

§ 9

1. O terminie sesji zwyczajnej rady zawiadamia się jej członków pisemnie co najmniej na 7 dni.
2. O terminie sesji poświęconej uchwaleniu budżetu, planów społeczno-gospodarczych oraz rozpatrzeniu sprawozdań z ich wyko-

nia, zawiadamia się członków rady co najmniej na 14 dni przed terminem sesji.

3. W zawiadomieniu o sesji podaje się: miejsce, dzień, godzinę rozpoczęcia posiedzenia oraz proponowany porządek obrad.
4. Wraz z zawiadomieniem radnym dostarcza się projekty uchwał oraz inne niezbędne materiały związane z porządkiem obrad.
5. Zawiadomienie o sesji powinno być podane do wiadomości publicznej.
6. W razie nie dotrzymania terminu o którym mowa w ust. 1, 2 Rada może podjąć uchwałę o odroczeniu sesji i wyznaczyć nowy termin.
Wniosek o odroczenie sesji może być zgłoszony przez radnego lub komisję tylko na początku obrad przed przyjęciem porządku obrad.

§ 10

Przed każdą sesją Przewodniczący Rady w uzgodnieniu z Wójtem ustala szczegółową listę osób zaproszonych na sesję.

§ 11

W lokalu, w którym odbywa się posiedzenie należy zapewnić miejsca dla członków rady, a także miejsca dla publiczności.

IV. Zasady obradowania**§ 12**

1. Jeżeli przedmiotem sesji mają być sprawy objęte tajemnicą państwową, zgodnie z treścią ustawy o tajemnicy państwowej, jawność sesji lub jej części zostają wyłączone i rada obraduje przy drzwiach zamkniętych, przy czym osoby zaproszone do udziału w sesji w myśl art. 10, mogą być obecne na sesji.
2. Poza porządkiem określonym w ust. 1, na wniosek co najmniej 1/4 liczby radnych obecnych na sesji, rada może postanowić, iż ze względu na ważny interes społeczności gminy lub poszczególnych obywateli, cała sesja lub obrady nad określonymi punktami porządku obrad odbędą się przy drzwiach zamkniętych.

§ 13

Sesję otwiera, prowadzi i zamyka Przewodniczący Rady. W razie jego nieobecności (lub gdy zachodzi potrzeba zastąpienia go w obradach) zastępca Przewodniczącego.

§ 14

1. Otwarcie sesji następuje po wypowiedzeniu przez Przewodniczącego formuły „otwieram sesję Rady Gminy w Rabie Wyżnej”.
2. Po otwarciu sesji Przewodniczący stwierdza quorum, a w razie jego braku wyznacza nowy termin posiedzenia i zamyka obrady.

§ 15

1. Po stwierdzeniu prawomocności obrad Przewodniczący przedstawia do uchwalenia projekt porządku obrad.
2. Z wnioskiem o uzupełnienie bądź zmianę w projekcie porządku obrad może wystąpić radny, wójt lub jego zastępcy na początku sesji.
3. Po wykonaniu czynności wskazanych w pkt 1 i 2 rada w głosowaniu jawnym przyjmuje porządek obrad sesji.

§ 16

- W porządku obrad każdej zwyczajnej sesji rady przewiduje się:
- a) przyjęcie protokołu z poprzedniej sesji, z którego treścią uprzednio mieli możliwość zapoznać się radni w biurze rady,
 - b) zgłaszanie interpelacji i wniosków przez radnych,
 - c) sprawozdanie zarządu z wykonania uchwał rady,
 - d) krótką informację przewodniczącego rady o działaniach podejmowanych do obecnej sesji,
 - e) sprawozdanie z działalności sejmiku samorządowego.

§ 17

1. Interpelacje i wnioski składa się w istotnych sprawach wspólnoty samorządowej przy czym powinny być one sformułowane jasno i zwięźle.
2. Odpowiedzi na interpelacje udziela: Przewodniczący Rady, Przewodniczący merytorycznych Komisji, Wójt lub jego zastępca, bądź wyznaczony przez Wójta pracownik Urzędu Gminy.
3. W przypadku niemożliwości udzielenia natychmiastowej odpowiedzi wyjaśnienie winno być udzielone pisemnie w terminie 14 dniowym.
4. Interpelacje mogą być składane również na piśmie na ręce Przewodniczącego Rady w czasie sesji lub między sesjami. Odpowiedź na pisemną interpelację radnego winna być udzielona również w ciągu 14 dni.
5. Pracownik ds. obsługi rady prowadzi ewidencję zgłoszonych interpelacji i wniosków oraz czuwa nad ich terminowym załatwieniem.
6. Na wniosek radnego Rada może włączyć sprawę rozpatrzenia odpowiedzi na jego interpelację do porządku obrad.
7. Radny może na sesji kierować zapytania pod adresem przedstawiciela Rady w Wojewódzkim Sejmiku Samorządowym.

§ 18

Sprawozdanie z wykonania uchwał w imieniu Zarządu składa Wójt lub upoważniona przez niego osoba.

§ 19

1. Przewodniczący prowadzi obrady wg uchwalonego porządku otwierając i zamykając dyskusję nad każdym z punktów.
2. W uzasadnionych wypadkach Przewodniczący może dokonać za zgodą Rady zmian w kolejności poszczególnych punktów porządku obrad.

§ 20

1. Przewodniczący obrad czuwa nad sprawnym przebiegiem i zachowaniem porządku obrad.
2. W przypadku stwierdzenia, że radny w swoim wystąpieniu wyraźnie odbiega od przedmiotu obrad lub znacznie przekracza przeznaczony dla niego czas, Przewodniczący może przywołać go do „rzeczy”, w po dwukrotnym przywołaniu odebrać mu głos.
3. Jeżeli sposób wystąpienia albo zachowania radnego w sposób oczywisty zakłócają porządek obrad, bądź uchybiają powadze sesji, Przewodniczący przywołuje radnego „do porządku” a gdy przywołanie nie odniosło skutku może odebrać mu głos, nakazując jednocześnie odnotowanie tego faktu w protokole.
4. Postanowienia ust. 2 i 3 stosuje się odpowiednio do osób spoza rady zaproszonych na sesję i publiczności.

§ 21

1. Przewodniczący obrad udziela głosu na sesji wg kolejności zgłoszeń.
2. Przewodniczący może udzielić głosu poza kolejnością w sprawie zgłoszenia wniosków o charakterze formalnym, których przedmiotem mogą być w szczególności sprawy:
 - a) stwierdzenia quorum,
 - b) wycofanie określonego tematu z porządku obrad,
 - c) zakończenie dyskusji i podjęcie uchwały,
 - d) zamknięcie listy mówców,
 - e) ustalenie czasu wystąpienia dyskutantów,
 - f) przeliczania głosów,
 - g) zamknięcia listy kandydatów przy wyborach,
 - h) zgłoszenia autopoprawki do projektu uchwały lub wycofania projektu,
 - i) przestrzeganie regulaminu obrad,
 - j) przerwanie, odraczenie lub zamknięcie posiedzenia.

3. Wnioski o charakterze formalnym przewodniczący obrad poddaje pod głosowanie.
4. Poza kolejnością zgłoszeń przewodniczący udziela głosu:
 - a) wójtowi,
 - b) radcy prawnemu lub rzeczoznawcy w celu wyjaśnienia wątpliwości w rozważanej sprawie.

§ 22

1. Przewodniczący obrad może udzielić głosu sołtysowi a osobie spośród publiczności po uprzednim uzyskaniu zgody rady.
2. Po uprzednim ostrzeżeniu przewodniczący może nakazać opuszczenie sali tym osobom spośród publiczności, które swoim zachowaniem lub wystąpieniami zakłócają porządek obrad bądź naruszają powagę sesji.

§ 23

1. W przypadku stwierdzenia braku quorum w trakcie posiedzenia przewodniczący przerywa obrady i jeżeli nie może zwołać quorum wyznacza nowy termin posiedzenia tej samej sesji, z tym, że uchwały podjęte do tego momentu zachowują swoją moc.
2. Fakt przerywania obrad oraz nazwiska i imiona radnych, którzy bez usprawiedliwienia opuścili obrady, odnotowuje się w protokole.

§ 24

1. Po wyczerpaniu porządku obrad przewodniczący kończy sesję słowami „zamykam sesję Rady Gminy w Rabie Wyżnej”.
2. Czas od otwarcia sesji do jej zakończenia uznaje się za czas trwania sesji.
3. Postanowienie ust. 2 dotyczy także sesji, które objęło więcej niż jedno posiedzenie.
4. Po ogłoszeniu zamknięcia sesji przez przewodniczącego rada jest związana uchwałami podjętymi na tej sesji.

§ 25

Do wszystkich osób pozostających w miejscu obrad po zamknięciu sesji lub posiedzenia mają zastosowanie ogólne przepisy porządkowe właściwe dla danego miejsca.

§ 26

1. Z każdego posiedzenia rady sporządza się protokół, który powinien zawierać:
 - 1) numer, datę i miejsce posiedzenia,
 - 2) nazwisko przewodniczącego obrad oraz protokolanta,
 - 3) stwierdzenie prawomocności posiedzenia,
 - 4) stwierdzenie przyjęcia protokołu z poprzedniej sesji,
 - 5) zatwierdzenie porządku obrad,
 - 6) przebieg obrad, streszczenie przemówień i dyskusji oraz tekst zgłoszonych i przyjętych wniosków,
 - 7) przebieg głosowania z wyszczególnieniem liczby głosów „za”, „przeciw” i „wstrzymuje się”,
 - 8) czas trwania sesji,
 - 9) podpis przewodniczącego oraz osoby sporządzającej protokół.
2. Do protokołu dołącza się:
 - listę obecności radnych i członków zarządu oraz osób delegowanych na posiedzenie z urzędu,
 - listę gości zaproszonych,
 - podjęte przez radę uchwały,
 - pisemne usprawiedliwienie nieobecności na sesji radnych,
 - inne dokumenty złożone na ręce przewodniczącego w trakcie obrad.
3. Protokół wyklada się do wglądu radnym w biurze rady oraz na każdej następnej sesji.

4. Radni mogą zgłaszać poprawki i uzupełnienia do protokołu w przerwie między sesjami jednak nie później niż na najbliższej sesji.
5. O uwzględnieniu poprawek i uzupełnień decyduje Przewodniczący Rady po uprzednim wysłuchaniu protokolanta.
6. Radny, którego wnioski nie zostały uwzględnione może przedłożyć je po sesji. O przyjęciu lub odrzuceniu wniosku decyduje rada w głosowaniu jawnym, zwykłą większością głosów.
7. Protokoły numeruje się cyframi rzymskimi — narastająco w ciągu danej kadencji z oznaczeniem roku kalendarzowego.

V. Tryb głosowania

§ 27

1. Głosowanie jest prawomocne tylko w przypadku istnienia quorum.
2. W głosowaniu biorą udział wyłącznie członkowie rady.

§ 28

1. W głosowaniu jawnym radni głosują przez podniesienie ręki.
2. W przypadku równej liczby głosów „za” i „przeciw” w głosowaniu jawnym rozstrzyga głos przewodniczącego obrad.
3. Głosowanie jawne przeprowadza przewodniczący obrad przy pomocy swoich zastępców i ewentualnie wskazanych przez siebie radnych.
4. Wyniki głosowania jawnego ogłasza przewodniczący obrad.

§ 29

1. Głosowanie tajne przeprowadza Komisja Skrutacyjna wybrana na sesji spośród radnych.
2. W głosowaniu radni głosują za pomocą kart ostemplowanych pieczęcią rady, przy czym każdorazowo rada ustala sposób głosowania, a samo głosowanie przeprowadza wybrana z grona rady komisja skrutacyjna z wybranym spośród siebie przewodniczącym komisji.
3. Po przeliczeniu głosów przewodniczący Komisji Skrutacyjnej odczytuje protokół podając wyniki głosowania.
4. Karty z oddanymi głosami i protokół z głosowania stanowią załącznik do protokołu z sesji rady.
5. W przypadku równej liczby głosów „za” i „przeciw” głosowanie tajne powtarza się.

§ 30

1. Przewodniczący obrad przed poddaniem wniosku pod głosowanie precyzuje i ogłasza zebrany proponowaną treść w sposób, aby jej redakcja była przejrzysta, a wniosek nie budził wątpliwości co do intencji wnioskodawcy.
2. W pierwszej kolejności przewodniczący poddaje pod głosowanie wniosek najdalej idący, który może wykluczyć potrzebę głosowania nad pozostałymi wnioskami.
3. W przypadku głosowania w sprawie wyborów osób, przewodniczący przed zamknięciem listy kandydatów zapytuje każdego z nich czy zgadza się kandydować i dopiero po otrzymaniu odpowiedzi twierdzącej poddaje pod głosowanie zamknięcie listy i zarządza wybory.

VI. Uchwały rady

§ 31

1. Rada rozstrzyga sprawy rozpatrywane na sesjach w drodze uchwał.
2. Uchwały są odrębnymi dokumentami z wyjątkiem uchwał o charakterze proceduralnym, które mogą być odnotowane w protokole z sesji.

§ 32

1. Uchwały rady powinny być zredagowane w sposób czytelny i zawierać przede wszystkim:
 - a) datę i tytuł oraz kolejny numer,
 - b) podstawę prawną,

- c) postanowienia merytoryczne,
- d) określenie organów odpowiedzialnych za wykonanie uchwały oraz organów sprawujących nadzór nad ich realizacją,
- e) termin wejścia w życie uchwały, ewentualny czas jej obowiązywania,
- f) uchylanie przepisów dotychczas obowiązujących.

2. W uchwałach podaje się numer sesji (cyframi rzymskimi), kolejny numer uchwały (cyframi arabskimi), rok podjęcia uchwały.
3. Projekty uchwał rady przygotowane przez zarząd opiniują właściwe komisje rady. Opinie komisji są odczytywane na sesji rady przez przewodniczącego danej komisji.
4. W przypadku podjęcia inicjatywy uchwałodawczej przez komisję, grupę radnych (klub radnych) zarząd wyraża swoje stanowisko do projektu uchwały. Opinię zarządu do projektu uchwały przedstawia na sesji wójt lub upoważniona przez zarząd osoba.

§ 33

Uchwały podpisuje przewodniczący rady lub wiceprzewodniczący, który prowadził sesję.

§ 34

1. Oryginały uchwał ewidencjonowane są w rejestrze uchwał i przechowywane wraz z protokołami z sesji w biurze rady.
2. Odpisy uchwał (kopie) przekazywane są zarządowi do realizacji.

§ 35

1. Wójt przedkłada wojewodzie uchwały rady w ciągu 7 dni od ich podjęcia.
2. Uchwałę budżetową oraz uchwałę o udzieleniu bądź nieudzieleniu absolutorium zarządowi, wójt jest zobowiązany przedłożyć Regionalnej Izbie Obrachunkowej w ciągu 7 dni od ich podjęcia.

VII. Radni

§ 36

1. Radni winni pełnić dyżury w swoich okręgach wyborczych w terminie i miejscu podanym do wiadomości wyborców.
2. Radni mają obowiązek utrzymania stałej więzi z mieszkańcami gminy przez:
 - informowanie mieszkańców o stanie gminy,
 - konsultowanie spraw wnoszonych pod obrady rady,
 - propagowanie zamierzeń i dokonań rady,
 - informowanie mieszkańców o swojej działalności w radzie,
 - przyjmowanie postulatów, wniosków oraz skarg mieszkańców gminy.
3. Radny będący Delegatem do Sejmiku Samorządowego, zobowiązany jest co najmniej dwa razy do roku składać radzie sprawozdania z działalności sejmiku.
4. Radni potwierdzają swoją obecność na sesjach rady, posiedzeniach komisji podpisem na liście obecności.
5. Radny powinien w razie niemożności uczestniczenia w sesji, posiedzeniu komisji, powiadomić (o ile to możliwe) z wyprzedzeniem o swojej nieobecności, odpowiednio przewodniczącego rady lub przewodniczącego komisji.
6. Radny w ciągu 7 dni od daty odbywania się sesji rady lub posiedzenia komisji winien usprawiedliwić swoją nieobecność składając stosowne wyjaśnienie na ręce przewodniczącego rady lub przewodniczącego komisji.

§ 37

1. W przypadku wniosku zakładu pracy zatrudniającego radnego o rozwiązaniu z nim stosunku pracy, rada może powołać komisję dla szczegółowego zbadania wszystkich okoliczności sprawy.
2. Komisja lub zespół powołany w trybie ust. 1 przedkłada swoje ustalenia i propozycje na piśmie przewodniczącemu rady.

3. Przed podjęciem decyzji w przedmiocie wskazanym w ust. 1 rada winna wysłuchać radnego.

§ 38

Podstawą do udzielenia radnemu przez pracodawcę czasowego zwolnienia od pracy zawodowej w trybie art. 25, ust. 3 ustawy o samorządzie terytorialnym jest zawiadomienie, zaproszenie lub upoważnienie do wykonania danych prac, zawierające określenie terminu i charakteru zajęć podpisane przez przewodniczącego rady.

VIII. Przewodniczący rady

§ 39

1. Przewodniczący rady reprezentuje radę na zewnątrz oraz kieruje jej pracami.
2. W przypadku gdy przewodniczący nie może pełnić swojej funkcji przez okres dłuższy niż 1 miesiąc, czynności te pełni zastępca.
3. Przewodniczący rady odpowiada przed radą w zakresie pełnienia swojej funkcji i jest ze swojej pracy przed radą systematycznie rozliczany.

IX. Obsługa rady

§ 40

1. Obsługę rady, komisji i radnych zapewnia Urząd Gminy a bezpośrednio obsługę organizacyjno-techniczną pracownik ds. obsługi rady.
2. Wójt razem z przewodniczącym rady ustalają zakres, zasady i sposób obsługi rady, komisji oraz radnych.

REGULAMIN KOMISJI REWIZYJNEJ RADY GMINY

§ 1

Komisja Rewizyjna zwana dalej „komisją” jest organem Rady Gminy powołanym do przeprowadzania kontroli działalności Zarządu oraz podporządkowanych jednostek gminy.

§ 2

Komisja podlega wyłącznie Radzie Gminy i działa w jej imieniu.

§ 3

Komisja podejmuje kontrole zgodnie z planem pracy zatwierdzonym przez Radę oraz wyłącznie na zlecenie Rady.

§ 4

1. Komisja pracuje wg. planów pracy, które przedstawia Radzie do akceptacji na początku każdego roku kalendarzowego.
2. Rada może zlecić Komisji przeprowadzenie kontroli o charakterze doraźnym.
3. Rada zlecając Komisji przeprowadzenie kontroli określa szczegółowo zakres i przedmiot kontroli oraz termin jej przeprowadzenia.

§ 5

1. Do kierowania pracą Komisji, Rada wybiera przewodniczącego spośród radnych.
2. Przewodniczący Komisji Rewizyjnej:
 - 1) organizuje pracę komisji,
 - 2) zwołuje posiedzenia i kieruje obradami komisji,
 - 3) składa Radzie sprawozdania z działalności komisji.

§ 6

- Członkowie komisji zobowiązani są do:
- 1) przestrzegania Regulaminu Komisji,
 - 2) aktywnego uczestnictwa w pracach komisji.

§ 7

1. Posiedzenia komisji zwoływane są przez przewodniczącego komisji w miarę potrzeby, nie rzadziej jednak niż raz na kwartał.

X. Wspólne sesje rad gmin

§ 41

1. Rada może odbywać wspólne sesje z inną radą (innymi radami).
2. Wspólna sesja jest zwoływana przede wszystkim dla rozpatrzenia i rozstrzygnięcia spraw wspólnych dla danych terenów oraz z okazji uroczystości.
3. Wspólną sesję organizują delegacje zainteresowanych rad.
4. Zawiadomienie o sesji podpisują przewodniczący rad.

§ 42

1. Wspólna sesja jest prowadzona gdy uczestniczy w niej co najmniej połowa radnych z każdej gminy.
2. W drodze głosowania wybiera się przewodniczącego obrad wspólnej sesji.
3. Uchwały wspólnej sesji zapadają w drodze odrębnego głosowania radnych z każdej rady.
4. Uchwały oraz protokoły z obrad podpisują przewodniczący zainteresowanych rad.
5. Do wspólnej sesji mają zastosowanie ogólne terminy i tryb przeprowadzania, zwoływania i przebiegu sesji.

§ 43

Koszty wspólnej sesji ponoszą równomiernie rady gmin, biorąc udział we wspólnej sesji chyba, że radni uczestniczący we wspólnej sesji postanowią inaczej.

Załącznik Nr 4 do Statutu Gminy

2. Przewodniczący komisji zobowiązany jest zwołać komisję na pisemny wniosek 1/4 ogólnej liczby członków komisji.
3. W posiedzeniach komisji mogą brać udział radni oraz inne osoby nie będące członkami komisji, zaproszone na posiedzenie.
4. Komisja może postanowić o odbyciu posiedzenia zamkniętego.
5. Posiedzenie jest prawomocne, gdy uczestniczy w nim co najmniej połowa ogólnego składu komisji.
6. Uchwały (rozstrzygnięcia) podejmowane przez komisję zapadają zwykłą większością głosów w obecności co najmniej połowy ogólnej liczby członków komisji.
7. W przypadku równej liczby głosów rozstrzyga głos przewodniczącego.
8. Udział w głosowaniu biorą wyłącznie członkowie komisji.

§ 8

1. Rozstrzygnięcia komisji mają formę opinii lub wniosków i są przedkładane Radzie.
2. Komisja składa pisemne sprawozdanie ze swej działalności przynajmniej raz na kwartał.

§ 9

Komisja współpracuje z innymi Komisjami Rady oraz organizacjami społeczno-gospodarczymi działającymi na terenie gminy.

§ 10

1. Podstawową formą działania komisji są kontrole.
2. Przedmiotem kontroli jest działalność Zarządu oraz podporządkowanych mu jednostek organizacyjnych w zakresie:
 - gospodarki finansowo-ekonomicznej,
 - gospodarowania mieniem komunalnym,
 - przestrzegania i realizacji postanowień Statutu Gminy, uchwał Rady Gminy oraz innych przepisów, których realizacja nie podlega kontroli zewnętrznej,
 - realizacji bieżących zadań gminy.

§ 11

Komisja przeprowadza kontrolę w oparciu o następujące kryteria:

- a) legalność (badanie zgodności działania kontrolowanych jednostek z przepisami prawa oraz uchwałami Rady Gminy),
- b) gospodarności,
- c) rzetelności (badanie czy powierzone obowiązki są wykonywane w sposób sumienny, uczciwy, solidny).
- d) celowości.

§ 12

Przewodniczący komisji zawiadamia Wójta o zamiarze przeprowadzenia kontroli.

§ 13

1. Kontrolę przeprowadza wyłoniony z członków komisji zespół kontrolny liczący conajmniej 2-ch członków.
2. Członkowie zespołu kontrolnego działają na podstawie imiennego upoważnienia do przeprowadzenia kontroli wystawionego przez przewodniczącego Rady.
3. W upoważnieniu winny być wyszczególnione:
 - termin,
 - przedmiot,
 - zakres,przeprowadzonej kontroli.

§ 14

Zespół kontrolny (komisja) uprawniony jest do:

- 1) wstępu do pomieszczeń oraz innych obiektów jednostki kontrolowanej,
- 2) wglądu do akt i dokumentów znajdujących się w kontrolowanej jednostce i związanych z jej działalnością,
- 3) zabezpieczenia dokumentów oraz innych dowodów,
- 4) wnioskowanie do Rady o powołanie biegłego do zbadania spraw będących przedmiotem kontroli a wynikających z konieczności fachowej analizy zagadnienia,
- 5) żądania od pracowników kontrolowanej jednostki ustnych i piśmennych wyjaśnień w sprawach dotyczących przedmiotu kontroli,
- 6) przyjmowania oświadczeń od pracowników kontrolowanej jednostki.

§ 15

1. Kierownik jednostki kontrolowanej jest zobowiązany do zapewnienia kontrolującym odpowiednich warunków i środków niezbędnych do sprawnego przeprowadzenia kontroli.
2. Podczas dokonywania czynności kontrolnych zespół kontrolny jest zobowiązany do przestrzegania:
 - przepisów o bezpieczeństwie i higienie pracy obowiązujących na terenie kontrolowanej jednostki,
 - przepisów o postępowaniu z wiadomościami zawierającymi tajemnicę państwową i służbową w zakresie obowiązującym w jednostce kontrolowanej.
3. Działalność zespołu kontrolnego (komisji) nie może naruszać obowiązującego w jednostce kontrolowanej porządku pracy i obowiązujących przepisów.

§ 16

Zadaniem zespołu kontrolnego (komisji) jest:

- rzetelne i obiektywne ustalenie stanu faktycznego,
- ustalenie nieprawidłowości i uchybień oraz skutków i przyczyn ich powstawania, jak również osób odpowiedzialnych za ich powstanie,
- wskazanie przykładów dobrej i sumiennej pracy.

§ 17

1. Z przebiegu kontroli zespół (komisja) sporządza protokół, który podpisują wszyscy członkowie zespołu kontrolnego (komisji) oraz kierownik jednostki kontrolowanej.
2. W protokole ujmuje się fakty służące do oceny jednostki kontrolowanej, uchybienia i nieprawidłowości, ich przyczyny i skutki, osoby odpowiedzialne, jak również osiągnięcia i przykłady dobrej pracy.
3. Protokół powinien ponadto zawierać:
 - nazwę jednostki kontrolowanej oraz główne dane osobowe kierownika,
 - imiona i nazwiska osób kontrolujących,
 - określenie zakresu przedmiotu kontroli,
 - czas trwania kontroli,
 - ewentualne zastrzeżenia kierownika jednostki kontrolowanej,
 - wykaz załączników.
4. Protokół sporządza się w trzech jednobrzmiących egzemplarzach. Jeden egzemplarz otrzymuje kierownik jednostki kontrolowanej. Drugi przewodniczący Rady Gminy. Trzeci egzemplarz pozostaje w aktach komisji.

§ 18

Na podstawie wyników przeprowadzonej kontroli komisja występuje z wnioskami zmierzającymi do usunięcia stwierdzonych nieprawidłowości, zapobieżenia im na przyszłość oraz usprawnienia działalności, która była przedmiotem kontroli.

§ 19

1. Wyniki swoich działań komisja przedstawia Radzie Gminy w formie sprawozdania.
2. Sprawozdanie powinno zawierać:
 - zwięzły opis wyników kontroli ze wskazaniem źródeł i przyczyn ujawnionych nieprawidłowości, oraz osób odpowiedzialnych za ich powstanie,
 - wnioski zmierzające do usunięcia nieprawidłowości,
 - jeśli zachodzi konieczność, wnioski o podjęcie odpowiednich kroków w stosunku do osób winnych powstałych nieprawidłowości.

§ 20

Rada Gminy kieruje do jednostek skontrolowanych oraz Zarządu Gminy wystąpienia pokontrolne zawierające uwagi i wnioski w sprawie usunięcia stwierdzonych nieprawidłowości i wyciągnięcia odpowiednich konsekwencji wobec osób odpowiedzialnych za powstanie tych nieprawidłowości.

§ 21

Kierownicy jednostek, do których wystąpienie pokontrolne zostało skierowane, są obowiązani w wyznaczonym terminie zawiadomić Radę Gminy o sposobie wykorzystania uwag i o wykonaniu wniosków.

W razie braku możliwości wykonania wniosków, należy podać uzasadnione przyczyny ich niewykonania i propozycje co do sposobu usunięcia stwierdzonych nieprawidłowości.

§ 22

W razie ujawnienia przestępstw lub wykroczeń, Rada Gminy przekazuje sprawę organom ścigania.

§ 23

Obsługę techniczno-biurową komisji prowadzi Urząd Gminy.

Załącznik Nr 5 do Statutu Gminy

**REGULAMIN
ZARZĄDU GMINY W RABIE WYŻNEJ****I. Postanowienia ogólne**

§ 1

1. Zarząd Gminy zwany dalej zarządem jest organem wykonawczym gminy.
2. Zarząd Gminy Raba Wyżna w liczbie 6 osób stanowią:
 - a) wójt jako przewodniczący zarządu,
 - b) jeden jego zastępca,
 - c) czterech członkowie.
3. Wójt jest pracownikiem zatrudnionym w ramach stosunku pracy natomiast jego zastępca i pozostali członkowie zarządu pełnią swe funkcje społecznie.
4. Rada Gminy wybiera wójta, jego zastępcę oraz pozostałych członków Zarządu spośród radnych lub spoza składu rady.
5. Członkostwa w zarządzie nie można łączyć z zatrudnieniem w administracji rządowej.

II. Zadania zarządu

§ 2

1. Zarząd realizuje zadania wynikające z przepisów prawa, statutu gminy i uchwał rady gminy.
2. Do zadań zarządu należy w szczególności:
 - a) przygotowywanie projektów uchwał rady,
 - b) określenie sposobu wykonywania uchwał,
 - c) przygotowywanie projektu budżetu oraz jego wykonanie
 - d) zatrudnianie i zwalnianie kierowników gminnych jednostek organizacyjnych,
 - e) wykonywanie zadań zleconych i przyjętych od administracji rządowej drodze porozumienia,
 - f) czuwanie nad prawidłowym prowadzeniem gospodarki finansowej gminy,
 - g) informowanie mieszkańców gminy o założeniach projektu budżetu, kierunkach polityki społecznej i gospodarczej, oraz wykorzystaniu środków budżetowych,
 - h) zaciąganie zobowiązań finansowych do wysokości ustalonej przez radę gminy,
 - i) przedkładanie radzie gminy sprawozdań z działalności finansowej gminy,
 - j) wnoszenie, cofanie i zbywanie udziałów i akcji według zasad określonych przez radę gminy,
 - k) zbywanie, nabywanie i wykup obligacji według ustaleń rady,
 - l) zaciąganie pożyczek krótkoterminowych w wysokości ustalonej przez radę,
 - ł) przedkładanie wniosków o zwołanie sesji rady,
 - m) prowadzenie działalności wydawniczej obejmującej serwis informacyjny samorządu, komunikaty i ogłoszenia gminne, gazetę lokalną,
 - n) współdziałanie z organizacjami społecznymi zainteresowanymi problematyką gminy i występującymi na jej terenie różnymi formami samorządu.

III. Tryb pracy zarządu

§ 3

1. Zarząd pracuje kolegiąlnie na posiedzeniach zwoływanych przez przewodniczącego zarządu.
2. Posiedzenia zarządu zwoływane są w miarę potrzeby, nie rzadziej jednak niż raz na miesiąc.
3. W razie potrzeby wójt może zwołać zarząd w innym terminie.
4. Posiedzeniom zarządu przewodniczy wójt, a w razie jego nieobecności jego zastępca.

§ 4

1. Poza członkami zarządu w posiedzeniach uczestniczą sekretarz i skarbnik bez prawa głosu.
2. Zarząd może zapraszać na swe posiedzenia także inne osoby.

§ 5

1. Za przygotowanie materiałów na posiedzenie zarządu oraz za całokształt obsługi techniczno-organizacyjnej zarządu odpowiada sekretarz gminy.
2. Projekty uchwał powinny być skonsultowane z radcą prawnym; przez niego zaopiniowane pod względem zgodności z prawem.
3. Porządek posiedzenia zarządu ustala jego przewodniczący w porozumieniu z sekretarzem gminy.

§ 6

1. Na posiedzeniach zarządu sprawy referuje wójt lub osoba przez niego upoważniona.
2. Z posiedzenia zarządu sporządza się protokół.
3. Protokół powinien zawierać:
 - a) porządek posiedzenia,
 - b) streszczenie wystąpień,
 - c) treść wniosków poddanych pod głosowanie,
 - d) wyniki głosowania,
 - e) stwierdzenie o podjęciu uchwały,
 - f) stwierdzenie wydania decyzji,
 - g) stwierdzenie wydania zarządzenia,
 - h) listę obecności osób biorących udział w posiedzeniu.
4. Protokoły są numerowane i przechowywane zgodnie z instrukcją kancelaryjną,
5. Protokoły z posiedzeń zarządu są dostarczane członkom zarządu razem z innymi materiałami na następnym posiedzeniu w celu zgłoszenia ewentualnych uwag.
6. Protokół po uwzględnieniu uwag powinien być przyjęty przez zarząd.
7. Po przyjęciu przez zarząd protokół podpisuje wójt.

§ 7

1. Uchwały zarządu są oznaczone następująco: kolejny numer protokołu, kolejny numer uchwały, rok.
2. Uchwały zarządu podpisuje przewodniczący zarządu, a wynik głosowania nad ich projektami jest odnotowany w protokole zarządu.
3. Uchwały zarządu ewidencjonuje się w rejestrze prowadzonym przez sekretarza gminy.
4. Odpisy uchwał doręcza się kierownikom jednostek organizacyjnych, którym powierzono wykonanie uchwał.

§ 8

1. W sprawach niecierpiących zwłoki zarząd wydaje przepisy porządkowe w formie zarządzenia.
2. Prowadzenie ewidencji zarządzeń zarządu oraz nadzór nad ich realizacją należy do sekretarza gminy.

§ 9

1. Zarząd podejmuje uchwały i wydaje zarządzenia oraz decyzje kolegiąlnie zwykłą większością głosów w obecności co najmniej połowy składu zarządu w głosowaniu jawnym, chyba że odrębne przepisy przewidują inny tryb ich podejmowania.
2. W głosowaniu biorą udział wyłącznie członkowie zarządu.

3. W przypadku równej liczby oddanych głosów w głosowaniu jawnym „za” i „przeciw” rozstrzyga głos przewodniczącego zarządu.

§ 10

1. Sprawy do rozpatrzenia na sesji rady (sprawozdania, informacje, projekty uchwał) terminy i sposób ich opracowywania zarząd ustala w porozumieniu z przewodniczącym rady.
2. Zarząd wyznacza osoby odpowiedzialne za opracowywanie materiałów na sesję rady.
3. Projekty uchwał rady gminy przygotowane przez zarząd opiniowane są przez merytoryczne komisje.
4. Materiały na sesje budżetowe zarząd opracowuje według odrębnego harmonogramu.

§ 11

Na najbliższym posiedzeniu po sesji rady zarząd ustala sposób i terminy wykonania uchwał rady.

§ 12

Sprawozdanie z działalności zarządu przedstawia radzie wójt lub wyznaczony członek zarządu.

§ 13

Nad sprawnym i rzetelnym prowadzeniem dokumentacji z prac zarządu czuwa sekretarz gminy.

IV. Rozdział zadań pomiędzy członków zarządu

§ 14

1. Wójt jako przewodniczący zarządu organizuje jego pracę, kieruje bieżącymi sprawami gminy oraz reprezentuje gminę na zewnątrz.
2. Wójt wykonuje zadania wynikające z ustawy o samorządzie terytorialnym oraz innych ustaw określających status wójta.
3. Do zadań i kompetencji wójta należą następujące sprawy:
 - a) organizowanie pracy zarządu,
 - b) kierowanie bieżącymi sprawami gminy,
 - c) reprezentowanie gminy na zewnątrz oraz prowadzenie negocjacji w sprawach dotyczących gminy,
 - d) kierowanie urzędem w rozumieniu przepisów kodeksu pracy,
 - e) przygotowywanie sprawozdań z działalności zarządu,
 - f) ogłaszanie budżetu gminy oraz nadzór nad jego realizacją,
 - g) ogłaszanie sprawozdań z wykonania budżetu,
 - h) wydawanie decyzji administracyjnych w sprawach indywidualnych oraz w sprawach z zakresu administracji publicznej,
 - i) udzielanie pełnomocnictwa w sprawach należących do jego wyłącznej kompetencji. O udzieleniu pełnomocnictwa wójt powiadamia zarząd na najbliższym posiedzeniu.
 - j) podejmowanie czynności należących do kompetencji zarządu w sprawach nie cierpiących zwłoki związanych z bezpośrednim zagrożeniem interesu publicznego. czynności te wymagają zatwierdzenia na najbliższym posiedzeniu zarządu,
 - k) mianowanie pracowników samorządowych według obowiązujących przepisów i ustalonych zasad,

- l) powoływanie rzecznika dyscyplinarnego w sprawie dyscyplinarnej,
- ł) wykonywanie uprawnień wynikających z art. 7 ustawy o pracownikach samorządowych,
- m) wydawanie zarządzeń wprowadzających w życie regulaminy wewnętrzne dotyczące działalności urzędu np.: instrukcje obiegu dokumentów, regulaminy funduszu nagród, socjalnego i mieszkaniowego itp.

4. Wójt jest terenowym szefem obrony cywilnej.

§ 15

1. Zastępca wójta wykonuje następujące zadania powierzone mu przez wójta:
 - a) organizowanie pracy zarządu,
 - b) przygotowywanie wniosków zarządu pod obrady rady,
 - c) przygotowywanie sprawozdań z działalności zarządu.
2. Zastępca wójta sprawuje funkcję wójta w razie jego nieobecności lub niemożności pełnienia przez niego obowiązków.

§ 16

Do zadań członków zarządu należy:

- a) uczestniczenie w posiedzeniach zarządu,
- b) realizacja zadań wynikających z uchwał rady i zarządu,
- c) bieżący nadzór nad wykonaniem budżetu,
- d) składanie oświadczeń woli w imieniu gminy,
- e) przedkładanie radzie gminy spraw wnoszonych przez zarząd,
- f) współpraca z komisjami rady.

V. Zasady podpisywania pism oraz składanie oświadczeń woli w imieniu gminy

§ 17

1. Oświadczenia woli w imieniu gminy w zakresie zarządu mieniem gminy składa wójt i członek zarządu.
2. Kierownicy jednostek organizacyjnych gminy nie posiadają osobowości prawnej działają jednoosobowo na podstawie pełnomocnictwa udzielonego przez zarząd gminy.

§ 18

Jeżeli czynność prawna może spowodować powstanie zobowiązań pieniężnych, do jej skuteczności potrzona jest kontrasygnata skarbnika gminy lub osoby przez niego upoważnionej.

§ 19

Wójt podpisuje w imieniu zarządu pisma, ogłoszenia, inne dokumenty po uzgodnieniu ich treści z zarządem.

VI. Postanowienia końcowe

§ 20

Wójt zapewnia przestrzeganie postanowień regulaminu i udziela pomocy we właściwej jego interpretacji.

UCHWAŁA Nr 119/XXII/96 RADY GMINY ŁOSOSINA DOLNA z dnia 29 marca 1996 r.

w sprawie zmiany miejscowego planu zagospodarowania przestrzennego gminy Łososina Dolna

Działając na podstawie art. 18 ust. 2 pkt. 5 ustawy z dnia 8 marca 1990 r. o samorządzie terytorialnym (jednolity tekst Dz. U. Nr 13 poz. 74 z 1996 r.) i art. 8 ust. 1, art. 10 ust. 3 art. 11 ust. 1, art. 26, art. 36 ust. 3 ustawy z dnia 7 lipca 1994 r. o zagospodarowaniu przestrzennym (Dz. U. Nr 89, poz. 415) oraz art. 7 ust. 1 ustawy z dnia 3 lutego 1995 r. o ochronie gruntów rolnych i leśnych (Dz. U. Nr 16, poz. 78) Rada Gminy Łososina Dolna na wniosek Zarządu Gminy Łososina Dolna, uchwała co następuje:

I. PRZEPISY OGÓLNE

§ 1

1. Ilekroć w dalszych przepisach jest mowa o:
 - 1) „miejscowym planie” — należy przez to rozumieć miejscowy plan zagospodarowania przestrzennego gminy Łososina Dolna

wprowadzony Uchwałą Nr 118/XXII/88 Gminnej Rady Narodowej w Łososinie Dolnej z dnia 10 czerwca 1988 r. (Dziennik Urzędowy Województwa Nowosądeckiego Nr 15/88, poz. 75, Nr 7/89, poz. 63, Nr 33/90, poz. 340, Nr 18/92, poz. 168, Nr 17/93, poz. 178, Nr 2/94, poz. 22, Nr 11/94, poz. 116, Nr 23/94, poz. 233).

- 2) „zmianie planu” — należy przez to rozumieć wyszczególnione w § 4 zmiany miejscowego planu zagospodarowania przestrzennego gminy Łososina Dolna.
 - 3) „rysunku zmiany planu” — należy przez to rozumieć fragmenty rysunku miejscowego planu zagospodarowania przestrzennego gminy Łososina Dolna na mapie w skali 1 : 5000, z wyróżnionymi terenami, których dotyczy zmiana planu,
 - 4) „przepisach szczególnych” — należy przez to rozumieć przepisy stosowanych ustaw wraz z aktami wykonawczymi.
2. W niniejszej uchwale wprowadza się pojęcie „budownictwo letniskowe”, pod którym należy rozumieć:
- budynki mieszkalne, dla rekreacji indywidualnej, przeznaczone do sezonowego wykorzystywania, bez obowiązku wyposażenia w instalację grzewczą i pełne zabezpieczenie termoizolacyjne, o powierzchni użytkowej nie przekraczającej 70 m² i o wysokości nie przekraczającej 7 m ponad poziom terenu.

§ 2

1. Przedmiotem ustaleń zmiany planu są:

- 1) Tereny zabudowy mieszkaniowej, oznaczonej na rysunkach zmiany planu symbolami:
 - MN — z przewagą budownictwa jednorodzinnego wolnostojącego,
 - MRj — z przewagą zabudowy zagrodowej,
 - ML — z budownictwem letniskowym,
 - 2) Tereny zabudowy usługowej oznaczone na rysunkach zmiany planu symbolem U.
2. Dla terenów o których mowa w ust. 1, użyte w oznaczeniach pierwsze człony literowe, oznaczają przeznaczenie podstawowe, zaś człon literowy drugi oznacza przeznaczenie dopuszczalne, na zasadach określonych w dalszych przepisach.
3. Ustalenia zmiany planu dotyczą:
- 1) przeznaczenia terenu i linii rozgraniczających te tereny,
 - 2) zasad obsługi w zakresie infrastruktury technicznej,
 - 3) zasad i warunków kształtowania zabudowy i zagospodarowania terenu.

§ 3

1. Integralną częścią zmiany planu, określonej w § 4 są rysunki zmiany planu w skali 1 : 5000, stanowiące załączniki Nr 1 do Nr 45 do niniejszej uchwały.
2. Oznaczenie graficzne na rysunkach zmiany planu „linia rozgraniczająca tereny wprowadzone zmianą planu” jest obowiązującym ustaleniem zmiany planu i jest linią nieprzekraczalną.

II. PRZEPISY SZCZEGÓŁOWE

§ 4

Zmienia się miejscowy plan zagospodarowania przestrzennego gminy Łososina Dolna w ten sposób, że:

1. We wsi WITOWICE DOLNE

- 1) Dla części terenów rolnych oznaczonych w miejscowym planie symbolem RP, obejmujących działkę nr 21 i część działki nr 160/4, oznaczonych symbolem A 105 MN/U na rysunkach zmiany planu Nr 1 i 2 ustala się obecnie:
 - teren oznaczony symbolem A 105 MN/U, przeznaczony jest na realizację różnych form budownictwa mieszkaniowego, z dopuszczeniem usług, nie powodujących zmian w środowisku na działkach sąsiednich, których realizację określają przepisy szczególne. Wielkość działek i dojazdy do nich należy ustalić indywidualnie w dostosowaniu do funkcji, potrzeb i ukształtowania terenu,

przy uwzględnieniu stosownych przepisów. Ogrodzenie działki 160/4 nie może wykraczać poza linię rozgraniczającą drogę wojewódzką Nr 25302.

- 2) Dla części terenów rolnych oznaczonych w miejscowym planie symbolem RP, obejmujących działkę nr 345/1 oraz części działek nr 93 i nr 219 i oznaczonych na rysunkach zmiany planu Nr 3, 4 i 5 symbolem A 106 MRj/ML ustala się obecnie:
 - teren oznaczony symbolem A 106 MRj/ML, przeznaczony jest na realizację różnych form budownictwa mieszkaniowego, z dopuszczeniem realizacji budownictwa letniskowego. Wielkość działek i dojazdy do nich należy ustalić indywidualnie w dostosowaniu do funkcji, potrzeb i ukształtowania terenu, przy uwzględnieniu stosownych przepisów. W wypadku realizacji budownictwa letniskowego, wielkość działek nie może być mniejsza niż 8 arów.

2. We wsi WITOWICE GÓRNE

- 1) Dla części terenów rolnych oznaczonych w miejscowym planie symbolem RP, obejmujących działkę nr 158/1, 159/1 oraz część działek nr 169, 172, 223 i dla części terenu usług kultury, oznaczonych w miejscowym planie symbolem A 21 UK, obejmującego działkę nr 108, oznaczonych symbolem A 107 MN/U na rysunkach zmiany planu Nr 6, 7 i 9 ustala się obecnie:
 - teren oznaczony symbolem A 107 MN/U, przeznaczony jest na realizację różnych form budownictwa mieszkaniowego, z dopuszczeniem usług, nie powodujących zmian w środowisku na działkach sąsiednich, realizowanych zgodnie z przepisami szczególnymi. Wielkość działek i dojazdy do nich należy ustalić indywidualnie w dostosowaniu do funkcji, potrzeb i ukształtowania terenu, przy uwzględnieniu stosownych przepisów.
- 2) Dla części terenów rolnych oznaczonych w miejscowym planie symbolem RP, obejmujących działki nr 137/2, 68/3, 68/4, 68/5, 68/6, 68/7, 68/8, 68/9 oraz część działek nr 180, 179, 91, 93/1, 94/2 i dla części terenów budownictwa mieszkaniowego z dopuszczeniem usług, oznaczonych w miejscowym planie symbolem A 22 MR/MNj, obejmujących część działki nr 116, oznaczonych na rysunkach zmiany planu Nr 6, 7, 8, 9 symbolem A 108 MRj/ML ustala się obecnie:
 - teren oznaczony symbolem A 108 MRj/ML, przeznaczony jest na realizację różnych form budownictwa mieszkaniowego, z dopuszczeniem realizacji budownictwa letniskowego. Wielkość działek i dojazdy do nich należy ustalić indywidualnie w dostosowaniu do funkcji, potrzeb i ukształtowania terenu, przy uwzględnieniu stosownych przepisów. Dla budownictwa letniskowego realizowanego na działkach nr 180, 179, 91, 93/1, 94/2 i 116, wielkość wydzielanych działek nie może być mniejsza niż 8 arów. Obowiązuje zakaz lokalizacji obiektów w granicach zasięgu wód powodziowych, określonego na rysunku zmiany planu Nr 6. W obrębie istniejącej linii 110 KV, lokalizacja budynków mieszkalnych i letniskowych musi być zgodna z przepisami szczególnymi, dotyczącymi ochrony przed oddziaływaniem tej linii.

3. We wsi ŁĘKI

- 1) Dla części terenów rolnych oznaczonych w miejscowym planie symbolem RP, obejmujących część działek nr 296 i nr 73, oznaczonych symbolem B 16 MN/U na rysunkach zmiany planu Nr 10 i 11, ustala się obecnie:
 - teren oznaczony symbolem B 16 MN/U, przeznaczony jest na realizację różnych form budownictwa mieszkaniowego, z dopuszczeniem usług, nie powodujących zmian w środowisku na działkach sąsiednich, realizowanych zgodnie z przepisami szczególnymi. Wielkość działek należy ustalić indywidualnie w dostosowaniu do funkcji i potrzeb. Dojazd do działek od strony dróg gminnych i dojazdowych.
- 2) Dla części terenów rolnych oznaczonych w miejscowym planie symbolem RP, obejmujących część działek nr 304/2 i nr

305/10, oznaczonych symbolami B 17 MRj/ML, na rysunku zmiany planu Nr 12, ustala się obecnie:

- teren oznaczony symbolem **B 17 MRj/ML**, przeznaczony jest na realizację różnych form budownictwa mieszkaniowego, z dopuszczeniem realizacji budownictwa letniskowego. Wielkość działek i dojazdy do nich należy ustalić indywidualnie w zależności od potrzeb, funkcji i ukształtowania terenu. W wypadku realizacji budownictwa letniskowego, wielkość działek nie może być mniejsza niż 6 arów.

4. We wsi ŁOSOSINA DOLNA

1) Dla części terenów rolnych oznaczonych w miejscowym planie symbolem RP, obejmujących działki nr 536, 504, 237, 257/1, 162, 197, 144/1 oraz część działek nr 163, 164, 139/2, 154, 602, 547/3, 547/5 i nr 455, oznaczonych symbolem C 58 MN/U, na rysunkach zmiany planu Nr 13, 14, 15, 17, 18, 19, 20, 21 i 22 ustala się obecnie:

- teren oznaczony symbolem **C 58 MN/U**, przeznaczony jest na realizację różnych form budownictwa mieszkaniowego, z dopuszczeniem usług, nie powodujących zmian w środowisku na działkach sąsiednich, realizowanych zgodnie z przepisami szczególnymi. Wielkość działek i dojazdy do nich należy ustalić indywidualnie w zależności od potrzeb, funkcji i ukształtowania terenu. Wysokość realizowanych obiektów wymaga uzgodnienia z zarządzającym lotniskiem w Łososinie Dolnej. Dla działek nr 257/1, nr 602 ogrodzenie nie może wykraczać poza linię rozgraniczającą drogę krajową K 99 (MR) Brzesko—Krynica, a dla działki nr 547/5 poza linię rozgraniczającą drogę wojewódzką Nr 25217.

2) Dla terenu planowanego parkingu, oznaczonego w miejscowym planie symbolem C 25 K, obejmującego część działki nr 448, oznaczonego symbolami C 59 U/MN, na rysunku zmiany planu Nr 22 ustala się obecnie:

- teren oznaczony symbolem **C 59 U/MN**, przeznaczony jest na realizację usług i mieszkalnictwa wbudowanego w usługi, na zasadach zgodnych z przepisami szczególnymi i nie powodujących zmian w środowisku na działkach sąsiednich. Zakaz realizacji obiektów z funkcją mieszkalną w odległości mniejszej niż 50 m od granicy cmentarza. Wielkość działek i sposób ich zagospodarowania należy ustalić indywidualnie w dostosowaniu do funkcji i potrzeb. Ogrodzenie działek nie może wykraczać poza linię rozgraniczającą drogę krajową K 99 (MR) Brzesko—Krynica.

5. We wsi BILSKO

1) Dla części terenów rolnych oznaczonych w miejscowym planie symbolem RP, obejmujących działkę nr 382/5 i część działek nr 204 i 209, oznaczonych symbolem C 60 MN/U, na rysunkach zmiany planu Nr 23, 24 i 25 ustala się obecnie:

- teren oznaczony symbolem **C 60 MN/U**, przeznaczony jest na realizację różnych form budownictwa mieszkaniowego, z dopuszczeniem usług, nie powodujących zmian w środowisku na działkach sąsiednich i realizowanych zgodnie z przepisami szczególnymi. Wielkość działek należy ustalić indywidualnie w dostosowaniu do funkcji, potrzeb i ukształtowania terenu. Obowiązek uzyskania ekspertyzy geologicznej, dotyczącej stabilności gruntów, przed realizacją obiektów na działce nr 204.

2) Dla części terenów rolnych oznaczonych w miejscowym planie symbolem RP, obejmujących część działek nr 29 i 10/4, oznaczonych symbolami C 61 MRj/ML, na rysunku zmiany planu Nr 26 ustala się obecnie:

- teren oznaczony symbolem **C 61 MRj/ML**, przeznaczony jest na realizację różnych form budownictwa mieszkaniowego, z dopuszczeniem realizacji budownictwa letniskowego. Wielkość działek i dojazdy do nich należy ustalić indywidualnie w zależności od potrzeb, funkcji i ukształtowania terenu. W wypadku realizacji budownictwa letniskowego, wielkość działek nie może być

mniejsza niż 8 arów. Obowiązuje zakaz lokalizacji obiektów w terenach zasięgu wód powodziowych, określonego na rysunku zmiany planu Nr 26.

6. We wsi RĄBKOWA

Dla części terenów rolnych oznaczonych w miejscowym planie symbolem RP, obejmujących część działki nr 54 i oznaczonych symbolem D 60 MN/U, na rysunku zmiany planu Nr 27, ustala się obecnie:

- teren oznaczony symbolem **D 60 MN/U**, przeznaczony jest na realizację różnych form budownictwa mieszkaniowego, z dopuszczeniem usług, nie powodujących zmian w środowisku na działkach sąsiednich i realizowanych zgodnie z przepisami szczególnymi. Wielkość działek i dojazdy do nich należy ustalić indywidualnie w zależności od funkcji i ukształtowania terenu przy uwzględnieniu stosownych przepisów.

7. We wsi TABASZOWA

1) Dla części terenów rolnych oznaczonych w miejscowym planie symbolem RP, obejmujących działki nr 119/5, 119/7, 119/9, nr 2, oraz część działek nr 46, 69/12 i 95, oznaczonych symbolem D 61 MRj/ML na rysunkach zmiany planu Nr 28, 29, 30, 31, 32, ustala się obecnie:

- teren oznaczony symbolem **D 61 MRj/ML**, przeznaczony jest na realizację różnych form budownictwa mieszkaniowego, z dopuszczeniem realizacji budownictwa letniskowego. Wielkość działek i dojazd do nich należy ustalić indywidualnie w zależności od funkcji, potrzeb i ukształtowania terenu, przy uwzględnieniu stosownych przepisów. Dla budownictwa letniskowego, realizowanego na działkach Nr 2, 69/12, 95 i 46 wielkość wydzielanych działek nie może być mniejsza niż 8 arów. Dla działki nr 2 obowiązuje zakaz realizacji obiektów poniżej granicy strefy technologicznej zbiornika różnowskiego, określonej na rysunku zmiany planu Nr 32.

2) Dla części terenów rolnych oznaczonych w miejscowym planie symbolem RL, stanowiących użytek rolny kl. V, obejmujących część działki nr 202, oznaczonych symbolami D 62 ML, na rysunku zmiany planu Nr 28 ustala się obecnie:

- teren oznaczony symbolem **D 62 ML**, przeznaczony jest na realizację budownictwa letniskowego. Dojazd do działki od istniejącej drogi. Obowiązuje zakaz realizacji obiektów na gruntach leśnych, oznaczonych na mapach ewidencji gruntów symbolem Ls.

8. We wsi ZNAMIRÓWICE

1) Dla części terenów rolnych oznaczonych w miejscowym planie symbolem RP, obejmujących działki nr 260, 21/1, 51/3, 51/4, 51/7, 51/8, 51/9, 51/10, 51/11, 51/12, 51/13, 51/14, 51/15, 51/16, 51/17, 51/18, nr 162 oraz część działek nr 51/2, 143, 74/7, 69/1, 64/1, 58/11, 170, 158/7 i oznaczonych symbolem D 63 MRj/ML, na rysunkach zmiany planu Nr 33, 34, 35, 36 i 37, ustala się obecnie:

- teren oznaczony symbolem **D 63 MRj/ML**, przeznaczony jest na realizację różnych form budownictwa mieszkaniowego, z dopuszczeniem realizacji budownictwa letniskowego. Wielkość działek i dojazdy do nich należy ustalić indywidualnie w zależności od potrzeb, funkcji i ukształtowania terenu, przy uwzględnieniu stosownych przepisów. Dla budownictwa letniskowego realizowanego na działkach 143, 21/1, 74/7, 69/1, 58/11, 64/1, 162, 170 i 158/7, wielkość wydzielanych działek nie może być mniejsza niż 8 arów. Przed realizacją obiektów na działce nr 143 obowiązuje wykonanie ekspertyzy geologicznej, dotyczącej stabilności gruntu. Obowiązuje zakaz realizacji obiektów na gruntach leśnych, oznaczonych na mapach ewidencji gruntów symbolem Ls.

2) Dla części terenów rolnych oznaczonych w miejscowym planie symbolem RP, obejmujących działki nr 164, nr 157/4 i część działki nr 157/5 i oznaczonych symbolami D 64 ML, na rysunku zmiany planu Nr 37 ustala się obecnie:

— teren oznaczony symbolem **D 64 ML**, przeznaczony jest na realizację budownictwa letniskowego. Wielkość działek nie może być mniejsza niż 6 arów. Dojazd do nich należy ustalić indywidualnie w nawiązaniu do ukształtowania terenu, przy uwzględnieniu stosownych przepisów. Przed realizacją obiektów obowiązuje wykonanie ekspertyzy geologicznej, dotyczącej stabilności gruntu. Obowiązuje zakaz realizacji obiektów poniżej granicy strefy technologicznej zbiornika rożnowskiego, określonej na rysunku zmiany planu Nr 37.

9. We wsi TĘGOBORZE

1) Dla części terenów rolnych oznaczonych w miejscowym planie symbolem RP, obejmujących działkę nr 125/2 i oznaczonych symbolem E 77 MN/U, na rysunkach zmiany planu Nr 38, ustala się obecnie:

— teren oznaczony symbolem **E 77 MN/U**, przeznaczony jest na realizację różnych form budownictwa mieszkaniowego, z dopuszczeniem usług, nie powodujących zmian w środowisku na działkach sąsiednich i realizowanych zgodnie z przepisami szczególnymi. Dojazd do działki od istniejącej drogi.

2) Dla części terenów rolnych oznaczonych w miejscowym planie symbolem RP, obejmujących działki nr 54, 59 i część działki nr 101/1 i oznaczonych symbolen E 78 MRj/ML, na rysunku zmiany planu Nr 39 i Nr 40, ustala się obecnie:

— teren oznaczony symbolem **E 78 MRj/ML**, przeznaczony jest na realizację różnych form budownictwa mieszkaniowego, z dopuszczeniem realizacji budownictwa letniskowego. Wielkość działek i dojazdy do nich należy ustalić indywidualnie w dostosowaniu do potrzeb i ukształtowania terenu, przy uwzględnieniu stosownych przepisów. Dla budownictwa letniskowego, realizowanego na działkach 54 i 59 wielkość wydzielanych działek nie może być mniejsza niż 8 arów, a na działce 101/1 — 6 arów. Ogrodzenia działek nie mogą wykraczać poza linie rozgraniczające drogę wojewódzką W-25 304. Przed realizacją obiektów, obowiązuje opracowanie ekspertyzy geologicznej, dotyczącej stabilności gruntów. Obowiązuje zakaz lokalizacji obiektów poniżej granicy strefy technologicznej zbiornika rożnowskiego, określonej na rysunku zmiany planu Nr 39.

3) Dla części terenów przeznaczonych w miejscowym planie na usługi turystyki i wypoczynku, oznaczonych symbolem E 5 UT, obejmujących działki 97/1, 97/2, 97/3 i oznaczonych symbolem E 79 ML na rysunku zmiany planu Nr 40, ustala się obecnie:

— teren oznaczony symbolem **E 79 ML** przeznaczony jest na realizację budownictwa letniskowego. Obowiązuje zachowanie istniejącego dojazdu do terenu E 5 UT.

10. We wsi ŚWIDNIK

Dla części terenów rolnych oznaczonych w miejscowym planie symbolem RP i obejmujących część działki nr 370/6, oznaczonych symbolem E 80 MN/U, na rysunku zmiany planu Nr 41, ustala się obecnie:

— teren oznaczony symbolem **E 80 MN/U**, przeznaczony jest na realizację różnych form budownictwa mieszkaniowego, z dopuszczeniem usług, nie powodujących zmian w środowisku na działkach sąsiednich, których realizację określają przepisy szczególne. Wielkość działek należy ustalić w zależności od potrzeb. Dojazd od istniejącej drogi dojazdowej.

11. We wsi ZAWADKA

Dla części terenów rolnych oznaczonych w miejscowym planie symbolem RP, obejmujących działkę nr 43, oznaczonych symbolem E 81 MN/U, na rysunku zmiany planu Nr 42, ustala się obecnie:

— teren oznaczony symbolem **E 81 MN/U**, przeznaczony jest na realizację różnych form budownictwa mieszkaniowego, z dopuszczeniem usług, nie powodujących zmian w środowisku na działkach sąsiednich, realizowanych zgodnie z przepisami szczególnymi. Wielkość

działek należy ustalić indywidualnie w zależności od potrzeb. Dojazd od drogi gminnej.

12. We wsi SKRZĘTLA-ROJÓWKA

Dla części terenów rolnych oznaczonych w miejscowym planie symbolem RP, obejmujących działkę nr 51 i część działki nr 42, oznaczonych symbolem E 82 MRj/ML, na rysunku zmiany planu Nr 43, ustala się obecnie:

— teren oznaczony symbolem **E 82 MRj/ML**, przeznaczony jest na realizację różnych form budownictwa mieszkaniowego, z dopuszczeniem budownictwa letniskowego. Wielkość działek i dojazdy do nich należy ustalić indywidualnie w zależności od funkcji, potrzeb i ukształtowania terenu, przy uwzględnieniu stosownych przepisów. Dla realizowanego budownictwa letniskowego wielkość wydzielanych działek nie może być mniejsza niż 10 arów. Zakaz lokalizacji obiektów na gruntach leśnych, oznaczonych w ewidencji gruntów symbolem Ls.

13. We wsi ŻBIKOWICE

Dla części terenów rolnych oznaczonych w miejscowym planie symbolem RP, obejmujących część działki nr 181, oznaczonych symbolem F 25 MN/U, na rysunku zmiany planu Nr 44, ustala się obecnie:

— teren oznaczony symbolem **F 25 MN/U**, przeznaczony jest na realizację różnych form budownictwa mieszkaniowego, z dopuszczeniem usług nie powodujących zmian w środowisku na działkach sąsiednich, których realizację określają przepisy szczególne. Wielkość działek i dojazdy do nich należy ustalić indywidualnie w zależności od potrzeb, przy uwzględnieniu stosownych przepisów.

14. We wsi WRONOWICE

Dla części terenów rolnych oznaczonych w miejscowym planie symbolem RP, obejmujących część działki nr 5, oznaczonych symbolem F 26 MN/U, na rysunku zmiany planu Nr 45, ustala się obecnie:

— teren oznaczony symbolem **F 26 MN/U**, przeznaczony jest na realizację różnych form budownictwa mieszkaniowego, z dopuszczeniem usług nie powodujących zmian w środowisku na działkach sąsiednich, realizowanych w oparciu o przepisy szczególne. Wielkość działek i dojazdy do nich należy ustalić indywidualnie w dostosowaniu do potrzeb, przy uwzględnieniu stosownych przepisów.

§ 5

Zmiana planu wymaga przeznaczenia gruntów rolnych na cele nierolnicze. Wyznaczone zmianą planu tereny nie obejmują w zwartych kompleksach obszarów użytków rolnych klas I do III powyżej 0,5 ha, a użytków rolnych klas IV powyżej 1,0 ha.

§ 6

Ustala się następujące warunki dla realizacji budynków mieszkalnych, obowiązujące dla terenów wprowadzonych zmianą planu.

1. Wysokość zabudowy mieszkalnej należy ustalać w nawiązaniu do gabarytów zabudowy sąsiadującej, nie może ona jednak przekraczać dwóch kondygnacji naziemnych z poddaszem użytkowym w terenach oznaczonych symbolem MN/U i U/MN i jednej kondygnacji z poddaszem użytkowym w terenach oznaczonych symbolem MRj/ML.
2. Dla budownictwa letniskowego, realizowanego w terenach o symbolach MRj/ML i ML obowiązuje wyłącznie jedna kondygnacja z poddaszem użytkowym.
3. Dla wszystkich form budownictwa mieszkaniowego obowiązuje zakaz realizacji dachów płaskich.
4. Dla budownictwa letniskowego obowiązuje realizacja wyłącznie dachów stromych.
5. Na działkach wydzielanych dla budownictwa letniskowego obowiązuje realizacja zieleni towarzyszącej.

§ 7

Ustala się następujące zasady w zakresie obsługi w infrastrukturę techniczną.

1. Dla wszystkich terenów wprowadzonych zmianą planu obowiązują zakaz odprowadzania nieoczyszczonych ścieków do wód i gleb, oraz uporządkowanie gospodarki ściekowej dla istniejących obiektów.
2. Dla budownictwa letniskowego, realizowanego w terenach oznaczonych symbolem D61 MRj/ML, D62 ML, D63 MRj/ML, D64 ML, E78 MRj/ML i E 79 ML, obowiązuje uzyskanie pozwolenia na użytkowanie obiektów (ustalone w decyzji o pozwoleniu na budowę), które może być wydane po stwierdzeniu wykonania urządzeń służących utylizacji ścieków.
3. Dla wszystkich terenów dopuszcza się realizację małych lokalnych, oczyszczalni dla zespołu obiektów, lub indywidualnych urządzeń do utylizacji ścieków, przy zachowaniu przepisów szczególnych.
4. Dla terenów położonych we wsiach Tęgoborze, Łososina Dolna, Witowice Górne i Wronowice, docelowo obowiązuje odprowadzenie ścieków na zbiorcze, wiejskie oczyszczalnie.
5. Dopuszczona jest realizacja indywidualnych lub zbiorczych ujęć wody na warunkach zgodnych z przepisami szczególnymi.
6. Dostawa gazu do celów grzewczych i bytowych z sieci gazowej średnioprężnej na warunkach określonych przez zarządzającego siecią.
7. Dostawa energii elektrycznej z istniejącej sieci e/e, zgodnie z przepisami szczególnymi.
8. Obowiązuje gromadzenie odpadów we własnych pojemnikach i wywożenie ich na wysypiska śmieci.

§ 8

Ustala się następujące stawki wysokości opłat z tytułu wzrostu wartości działki w wyniku zmiany planu.

1. Dla terenów oznaczonych w zmianie planu symbolami
 - E 80 MN/U w Świdniku
 - E 81 MN/U w Zawadce
 - F 25 MN/U w Żbikowicach
 - F 26 MN/U we Wronowicach
 Wysokość stawki 3%
2. Dla terenów oznaczonych w zmianie planu symbolami
 - A 105 MN/U w Witowicach Dolnych
 - A 107 MN/U w Witowicach Górnych
 - B 16 MN/U w Łękach
 - C 58 MN/U w Łososinie Dolnej
 - C 60 MN/U w Bilsku
 - D 60 MN/U w Rąbkowej
 - E 77 MN/U w Tęgoborzy
 Wysokość stawki 5%
3. Dla terenów oznaczonych w zmianie planu symbolami
 - A 106 MRj/ML w Witowicach Dolnych
 - A 108 MRj/ML w Witowicach Górnych
 - B 17 MRj/ML w Łękach
 - C 61 MRj/ML w Bilsku
 - E 82 MRj/ML w Skrzętli-Rojówce
 Wysokość stawki 15%
4. Dla terenów oznaczonych w zmianie planu symbolami
 - D 61 MRj/ML w Tabaszowej
 - D 63 MRj/ML w Znamirówicach
 - E 78 MRj/ML w Tęgoborzy
 Wysokość stawki 20%
5. Dla terenów oznaczonych w zmianie planu symbolami
 - D 62 ML w Tabaszowej
 - D 64 ML w Znamirówicach
 - E 79 ML w Tęgoborzy
 Wysokość stawki 25%
6. Dla terenów oznaczonych w zmianie planu symbolami
 - C 59 U/MN w Łososinie Dolnej
 Wysokość stawki 25%

III. PRZEPISY I POSTANOWIENIA KOŃCOWE

§ 9

W obszarach opracowania, wydzielonych graficznie na rysunkach zmiany planu utrzymuje się dotychczasowe przeznaczenie terenów tj.:

1. Dla obszaru opracowania, określonego na rysunku zmiany planu Nr 1 w Witowicach Dolnych
 - RL — tereny leśne
 - RP — tereny rolne
 - A21 MNj — tereny różnych form mieszkalnictwa z dopuszczeniem usług
2. Dla obszaru opracowania, określonego na rysunku zmiany planu Nr 2 w Witowicach Dolnych
 - RP — tereny rolne
 - A 24 MNj i A 101 MN/U — tereny różnych form mieszkalnictwa z dopuszczeniem usług
 - A11UH — tereny usług, handlu
 - A12RPO — tereny ośrodków produkcji rolniczej
 - W-25302 i W-25304 — drogi wojewódzkie
3. Dla obszaru opracowania, określonego na rysunku zmiany planu Nr 3 w Witowicach Dolnych
 - RP — tereny rolne
 - RL — tereny leśne
4. Dla obszaru opracowania, określonego na rysunku zmiany planu Nr 4 w Witowicach Dolnych
 - RP — tereny rolne
 - RL — tereny leśne
 - 9MNj/64 i 9MNj/65 — tereny różnych form budownictwa mieszkaniowego z dopuszczeniem usług
5. Dla obszaru opracowania, określonego na rysunku zmiany planu Nr 5 w Witowicach Dolnych
 - RP — tereny rolne
 - RL — tereny leśne
 - A1UO — tereny usług oświaty
 - A2UK — tereny usług kultury
 - A3ML — tereny budownictwa letniskowego
 - A4UH — tereny usług, handlu
 - A14MNj — tereny różnych form budownictwa mieszkaniowego z dopuszczeniem usług
 - K99(MR) — droga krajowa Nr 99 Brzesko—Krynica
6. Dla obszaru opracowania, określonego na rysunku zmiany planu Nr 6 w Witowicach Górnych
 - RP — tereny rolne
 - RL — tereny leśne
 - A32MNj, A30MNj, A17MR/MNj, A103 MN/U — tereny różnych form budownictwa mieszkaniowego z dopuszczeniem usług
 - G — droga gminna
7. Dla obszaru opracowania, określonego na rysunku zmiany planu Nr 7 w Witowicach Górnych
 - RP — tereny rolne
 - RL — tereny leśne
 - A17MR/MNj — tereny różnych form budownictwa mieszkaniowego z dopuszczeniem usług
 - A38ML/MNj — tereny różnych form budownictwa mieszkaniowego z dopuszczeniem budownictwa letniskowego
 - A20UH — tereny usług, handlu
 - A19RPU — tereny urządzeń obsługi rolnictwa
 - W-25304 — droga wojewódzka
 - G — droga gminna
8. Dla obszaru opracowania, określonego na rysunku zmiany planu Nr 8 w Witowicach Górnych
 - RP — tereny rolne
 - K99(MR) — droga krajowa Nr 99

- G — droga gminna
 ZL — tereny zieleni stanowiące biologiczną obudowę rzek
9. Dla obszaru opracowania, określonego na rysunku zmiany planu Nr 9 w Witowicach Górnych
 RP — tereny rolne
 RL — tereny leśne
 A103MN/U,
 A40MNj,
 A22MR/MNj,
 A34MNj,
 33MNj,
 9MNj/59 — tereny różnych form budownictwa mieszkaniowego z dopuszczeniem usług
 A21UK — tereny usług kultury
 G — droga gminna
10. Dla obszaru opracowania, określonego na rysunku zmiany planu Nr 10 w Łękach
 RP — tereny rolne
 RL — tereny leśne
 B2MR/MNj
 i B3MR/MNj — tereny różnych form budownictwa mieszkaniowego z dopuszczeniem usług
 W-25370 — droga wojewódzka
11. Dla obszaru opracowania, określonego na rysunku zmiany planu Nr 11 w Łękach
 RP — tereny rolne
 A8MNj,
 B5MR/MNj — tereny różnych form budownictwa mieszkaniowego z dopuszczeniem usług
 G — droga gminna
12. Dla obszaru opracowania, określonego na rysunku zmiany planu Nr 12 w Łękach
 RP — tereny rolne
 RL — tereny leśne
 A12MNj,
 B2MR/MNj — tereny różnych form budownictwa mieszkaniowego z dopuszczeniem usług
 B1UH — tereny usług, handlu
 K99(MR) — droga krajowa
 W-25370 — droga wojewódzka
13. Dla obszaru opracowania, określonego na rysunku zmiany planu Nr 13 w Łososinie Dolnej
 RP — tereny rolne
 C56MN/U,
 B11MNj — tereny różnych form budownictwa mieszkaniowego z dopuszczeniem usług
 G — droga gminna
14. Dla obszaru opracowania, określonego na rysunku zmiany planu Nr 14 w Łososinie Dolnej
 RP — tereny rolne
 RL — tereny leśne
 C9MR/MNj,
 B11MNj — tereny różnych form budownictwa mieszkaniowego z dopuszczeniem usług
 G — droga gminna
15. Dla obszaru opracowania, określonego na rysunku zmiany planu Nr 15 w Łososinie Dolnej
 RP — tereny rolne
 RL — tereny leśne
 96MNj — tereny dla różnych form budownictwa mieszkaniowego z dopuszczeniem usług
16. Dla obszaru opracowania, określonego na rysunku zmiany planu Nr 16 w Łososinie Dolnej
 RP — tereny rolne
 99MNj,
 101MNj,
 100MNj,
 C56MN/U — tereny różnych form budownictwa mieszkaniowego z dopuszczeniem usług
 K-99(MR) — droga krajowa
17. Dla obszaru opracowania, określonego na rysunku zmiany planu Nr 17 w Łososinie Dolnej
 RP — tereny rolne
 9/MNj/54
 i C1MR/MNj — tereny różnych form budownictwa mieszkaniowego z dopuszczeniem usług
18. Dla obszaru opracowania, określonego na rysunku zmiany planu Nr 18 w Łososinie Dolnej
 RP — tereny rolne
 9/MNj/50,
 97MNj,
 B11MNj,
 C56MN/U
 i 9MNj/51 — tereny różnych form budownictwa mieszkaniowego z dopuszczeniem usług
 96/U/MNj — tereny usług z dopuszczeniem mieszkalnictwa
 K-99/MR — droga krajowa
 W-25369 — droga wojewódzka
19. Dla obszaru opracowania, określonego na rysunku zmiany planu Nr 19 w Łososinie Dolnej
 RP — tereny rolne
 RL — tereny leśne
 G — droga gminna
20. Dla obszaru opracowania, określonego na rysunku zmiany planu Nr 20 w Łososinie Dolnej
 RP — tereny rolne
 A3MNj,
 9/MNj/52 — tereny różnych form budownictwa mieszkaniowego z dopuszczeniem usług
 K-99(MR) — droga krajowa Brzesko—Krynica
21. Dla obszaru opracowania, określonego na rysunku zmiany planu Nr 21 w Łososinie Dolnej
 RP — tereny rolne
 C16UK — tereny usług kultury
 C17UO — tereny usług oświaty
 C24MNj — tereny dla różnych form budownictwa mieszkaniowego z dopuszczeniem usług
 W-25217 — droga wojewódzka
 G — droga gminna
22. Dla obszaru opracowania, określonego na rysunku zmiany planu Nr 22 w Łososinie Dolnej
 RP — tereny rolne
 B6MNj — tereny różnych form budownictwa mieszkaniowego z dopuszczeniem usług
 C29ZCc — tereny cmentarza
 C28ZP — tereny zieleni parkowej
 C27AUKHRGŁI,
 C32SPRPU/UH,
 C31U, C33UR,
 C31aU — tereny usług administracyjnych, handlu, gastronomii, usług rolniczych
 C26UZ — tereny usług zdrowia
 C30RPU — tereny urządzeń obsługi rolnictwa
 C34NO — rejon lokalizacji oczyszczalni ścieków
 K-99(MR) — droga krajowa Brzesko—Krynica
23. Dla obszaru opracowania, określonego na rysunku zmiany planu Nr 23 w Bilsku
 RP — tereny rolne
 RL — tereny leśne
 A26MNj — tereny różnych form budownictwa mieszkaniowego z dopuszczeniem usług
 K-99(MR) — droga krajowa Brzesko—Krynica
24. Dla obszaru opracowania, określonego na rysunku zmiany planu Nr 24 w Bilsku
 RP — tereny rolne
 RL — tereny leśne
25. Dla obszaru opracowania, określonego na rysunku zmiany planu Nr 25 w Bilsku
 RP — tereny rolne

- C47MR/MNj,
A079MNj — tereny różnych form budownictwa mieszkaniowego z dopuszczeniem usług
- G — droga gminna
26. Dla obszaru opracowania, określonego na rysunku zmiany planu Nr 26 w Bilsku
- RP — tereny rolne
- RL — tereny leśne
- A4ML/MNj — tereny różnych form budownictwa mieszkaniowego z dopuszczeniem usług
- ZŁ — tereny zieleni stanowiącej biologiczną obudowę rzek i potoków
27. Dla obszaru opracowania, określonego na rysunku zmiany planu Nr 27 w Rąbkowej
- RP — tereny rolne
- RL — tereny leśne
- 9/MNj/35, A64MNj,
D13MR/MNj,
D54MN/U,
B69MNj — tereny różnych form budownictwa mieszkaniowego z dopuszczeniem usług
- W-25305 — droga wojewódzka
28. Dla obszaru opracowania, określonego na rysunku zmiany planu Nr 28 w Tabaszowej
- RP — tereny rolne
- RL — tereny leśne
- 9MNj/70,
D56MN/U — tereny różnych form budownictwa mieszkaniowego z dopuszczeniem usług
- O48ML/MNj — tereny różnych form budownictwa mieszkaniowego z dopuszczeniem budownictwa letniskowego
- D28ML — tereny budownictwa letniskowego
29. Dla obszaru opracowania, określonego na rysunku zmiany planu Nr 29 w Tabaszowej
- RP — tereny rolne
- RL — tereny leśne
- D57MRj/ML,
47aML/MNj — tereny różnych form budownictwa mieszkaniowego z dopuszczeniem budownictwa letniskowego
30. Dla obszaru opracowania, określonego na rysunku zmiany planu Nr 30 w Tabaszowej
- RP — tereny rolne
- RL — tereny leśne
- 56ML/MNj,
51ML/MNj,
D57MRj/ML — tereny różnych form budownictwa mieszkaniowego z dopuszczeniem budownictwa letniskowego
- G — droga gminna
31. Dla obszaru opracowania, określonego na rysunku zmiany planu Nr 31 w Tabaszowej
- RP — tereny rolne
- RL — tereny leśne
- 51MNj — tereny różnych form budownictwa mieszkaniowego z dopuszczeniem usług
- 47aML/MNj — tereny różnych form budownictwa mieszkaniowego z dopuszczeniem budownictwa letniskowego
- G — droga gminna
32. Dla obszaru opracowania, określonego na rysunku zmiany planu Nr 32 w Tabaszowej
- RP — tereny rolne
- RL — tereny leśne
- A55ML/MNj,
57cML/MNj — tereny różnych form budownictwa mieszkaniowego z dopuszczeniem budownictwa letniskowego
- D24UT — tereny usług turystycznych i wypoczynku
33. Dla obszaru opracowania, określonego na rysunku zmiany planu Nr 33 w Znamierowicach
- RP — tereny rolne
- A51MNj — tereny dla realizacji różnych form budownictwa mieszkaniowego z dopuszczeniem usług
- A61ML/MNj,
D59MRj/ML,
A62 ML/MNj — tereny różnych form budownictwa mieszkaniowego z dopuszczeniem budownictwa letniskowego
- D52ML — tereny dla budownictwa letniskowego
- D53UT — tereny usług turystyki i wypoczynku
- W-25304 — droga wojewódzka
- W — wody otwarte
34. Dla obszaru opracowania, określonego na rysunku zmiany planu Nr 34 w Znamierowicach
- RP — tereny rolne
- RL — tereny leśne
- D59MRj/ML — tereny różnych form budownictwa mieszkaniowego z dopuszczeniem budownictwa letniskowego
- W — wody otwarte
35. Dla obszaru opracowania, określonego na rysunku zmiany planu Nr 35 w Znamierowicach
- RP — tereny rolne
- RL — tereny leśne
- D59MRj/ML,
48ML/MNj — tereny różnych form budownictwa mieszkaniowego z dopuszczeniem budownictwa letniskowego
- D30UT — tereny usług turystyki i wypoczynku
36. Dla obszaru opracowania, określonego na rysunku zmiany planu Nr 36 w Znamierowicach
- RP — tereny rolne
- RL — tereny leśne
- W — wody otwarte
- D33UT — tereny usług turystyki i wypoczynku
- A50MNj,
9MNj/73 — tereny dla różnych form budownictwa mieszkaniowego z dopuszczeniem usług
- A53ML/MNj,
D59MRj/ML,
41ML/MNj,
40bML/MNj,
A51ML/MNj,
50ML/MNj,
43ML/MNj,
44ML/MNj — tereny różnych form budownictwa mieszkaniowego z dopuszczeniem budownictwa letniskowego
- A52ML, D34ML — tereny budownictwa letniskowego
37. Dla obszaru opracowania, określonego na rysunku zmiany planu Nr 37 w Znamierowicach
- RP — tereny rolne
- RL — tereny leśne
- W — wody otwarte
- D40UT, D41UT — tereny usług turystyki i wypoczynku
- 9/MNj/75,
A42MNj,
A43MNj — tereny dla różnych form budownictwa mieszkaniowego z dopuszczeniem usług
- A47ML/MNj,
A48ML/MNj,
A44ML/MNj,
9/MNj/69ML — tereny różnych form budownictwa mieszkaniowego z dopuszczeniem budownictwa letniskowego
- D39ML — tereny budownictwa letniskowego
- W-25301 — droga wojewódzka

38. Dla obszaru opracowania, określonego na rysunku zmiany planu Nr 38 w Tęgoborzy
 RP — tereny rolne
 E21MNj,
 E40MR/MN,
 E43MNj,
 E41MR/MNj/UR,
 E72MN/U — tereny dla różnych form budownictwa mieszkaniowego z dopuszczeniem usług
 E42WZ — tereny ujęcia wody
39. Dla obszaru opracowania, określonego na rysunku zmiany planu Nr 39 w Tęgoborzy
 RP — tereny rolne
 9/MNj/20,
 E72MN/U — tereny dla różnych form budownictwa mieszkaniowego z dopuszczeniem usług
 W — wody otwarte
 W-25304,
 W-25305 — drogi wojewódzkie
40. Dla obszaru opracowania, określonego na rysunku zmiany planu Nr 40 w Tęgoborzy
 RP — tereny rolne
 A71ML/MNj,
 9/MNj/21 — tereny dla różnych form budownictwa mieszkaniowego z dopuszczeniem usług
 E5UT — tereny usług turystyki i wypoczynku
 W-25304 — droga wojewódzka
 W — wody otwarte
41. Dla obszaru opracowania, określonego na rysunku zmiany planu Nr 41 w Świdniku
 RP — tereny rolne
 RL — tereny leśne
 9/MNj/18 — tereny dla różnych form budownictwa mieszkaniowego z dopuszczeniem usług
 W-25 367 — drogi wojewódzkie
42. Dla obszaru opracowania, określonego na rysunku zmiany planu Nr 42 w Zawadce
 RP — tereny rolne
 RL — tereny leśne
43. Dla obszaru opracowania, określonego na rysunku zmiany planu Nr 43 w Skrzętlej-Rojówce
 RP — tereny rolne
 RL — tereny leśne
 E75MN/U — tereny dla różnych form budownictwa mieszkaniowego z dopuszczeniem usług
44. Dla obszaru opracowania, określonego na rysunku zmiany planu Nr 44 w Żbikowicach
 RP — tereny rolne
 F6MR/MNj,
 F24MN/U,
 F18MR/MNj,
 A100MNj — tereny dla różnych form budownictwa mieszkaniowego z dopuszczeniem usług
 W-25217 — droga wojewódzka
45. Dla obszaru opracowania, określonego na rysunku zmiany planu Nr 45 we Wronowicach
 RP — tereny rolne
 F18MR/MNj,
 F24MN/U — tereny dla różnych form budownictwa mieszkaniowego z dopuszczeniem usług
 F23WZ — rejon lokalizacji studni infiltracyjnych w zwirowiskach rzeki Łososina

§ 10

Traci moc Uchwała Nr 118/XXI/88 Gminnej Rady Narodowej w Łososinie Dolnej z 10 czerwca 1988 r. w sprawie zatwierdzenia planu zagospodarowania przestrzennego gminy Łososina Dolna w części ustaleń wprowadzonych niniejszą zmianą planu i wymienionych w § 4.

§ 11

Wykonanie uchwały powierza się Zarządowi Gminy Łososina Dolna.

§ 12

Uchwała wchodzi w życie po upływie 14 dni od daty jej ogłoszenia w Dzienniku Urzędowym Województwa Nowosądeckiego.

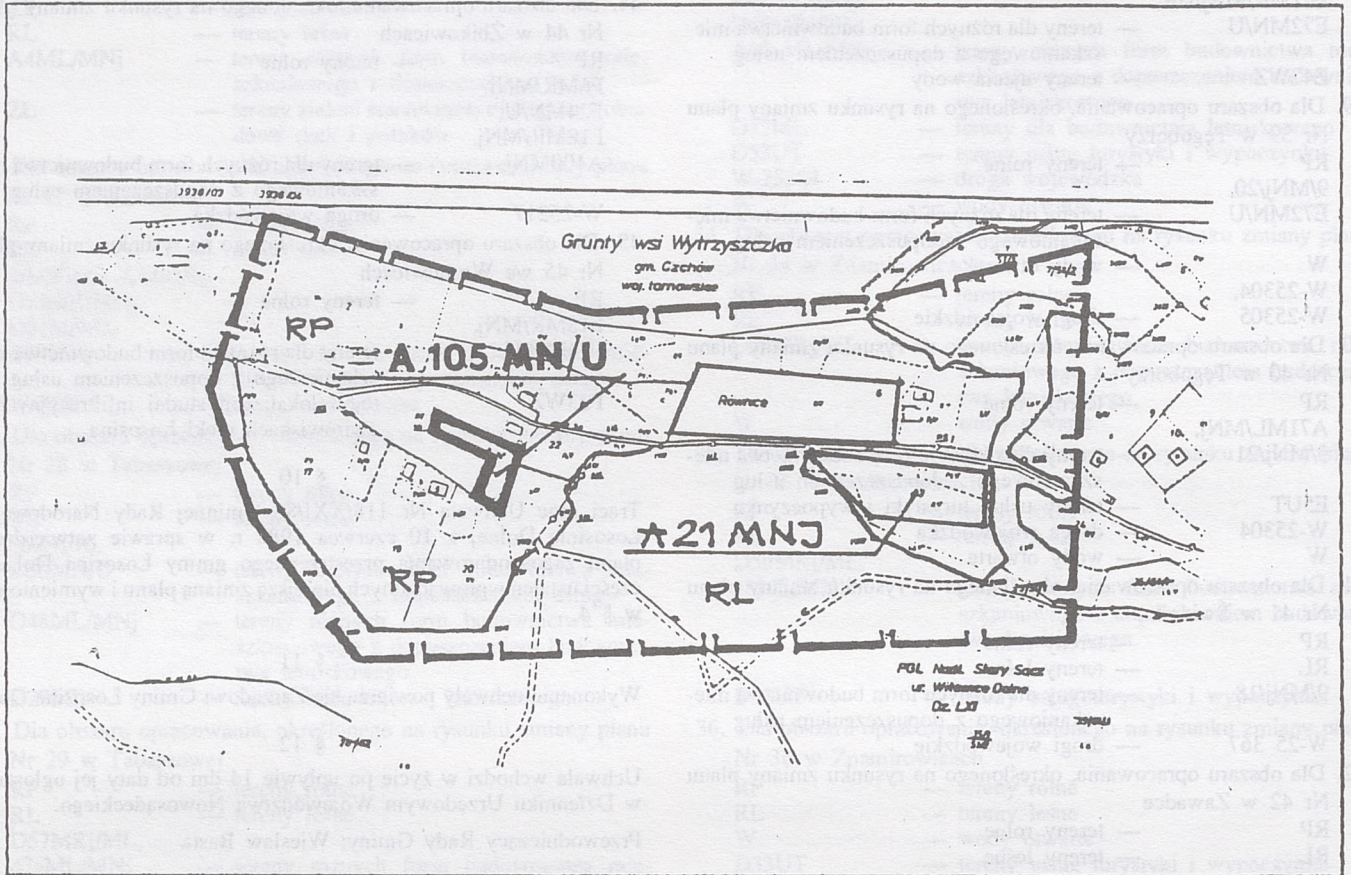
Przewodniczący Rady Gminy: Wiesław Basta

Załącznik Nr 1 do Uchwały Nr 119/XXII/96 Rady Gminy w Łososinie Dolnej z dnia 29.03.1996 r.
w sprawie zmiany miejscowego planu zagospodarowania przestrzennego

gminy **ŁOSOSINA DOLNA**
wieś **WITOWICE DOLNE**

skala 1 : 5000

RYSUNEK ZMIANY PLANU nr 1




USTALENIA RYSUNKU ZMIANY PLANU

 granica opracowania

USTALENIA MIEJSCOWEGO PLANU


 linia rozgraniczająca tereny o różnym sposobie użytkowania


 tereny rolne

 tereny leśne

 tereny budownictwa mieszkaniowego, z dopuszczeniem usług

USTALENIA WPROWADZONE ZMIANĄ PLANU

 linie rozgraniczające tereny wprowadzone zmianą planu

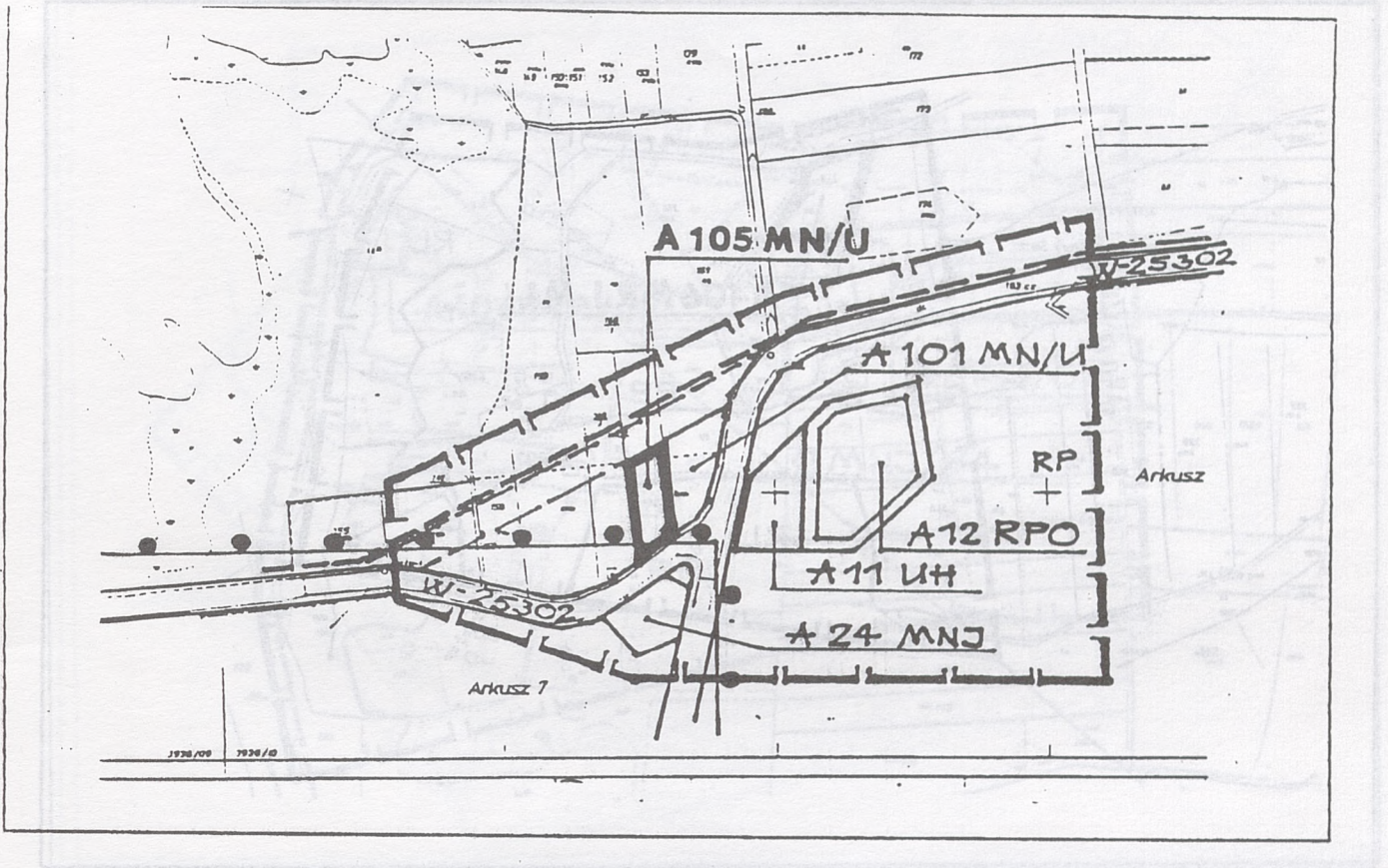
 tereny budownictwa mieszkaniowego z dopuszczeniem usług

Załącznik Nr 2 do Uchwały Nr 119/XXII/96 Rady Gminy w Łososinie Dolnej z dnia 29.03.1996 r.
w sprawie zmiany miejscowego planu zagospodarowania przestrzennego

gminy **ŁOSOSINA DOLNA**
wieś **WITOWICE DOLNE**

skala 1 : 5000


RYSunEK ZMIANY PLANU nr 2




USTALENIA RYSUNKU ZMIANY PLANU

 granica opracowania


USTALENIA MIEJSCOWEGO PLANU

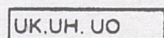
 linie rozgraniczające tereny o różnym sposobie użytkowania

 tereny rolne


 tereny leśne


 drogi krajowe i wojewódzkie

 tereny bud. mieszkaniowego z dopuszczeniem usług


 tereny usług


 zasięg wód powodziowych

 strefa ochrony konserwator.

 tereny ośrodków produkcji rolniczej

USTALENIA WPROWADZONE ZMIANĄ PLANU

 linie rozgraniczające tereny wprowadzone zmianą planu

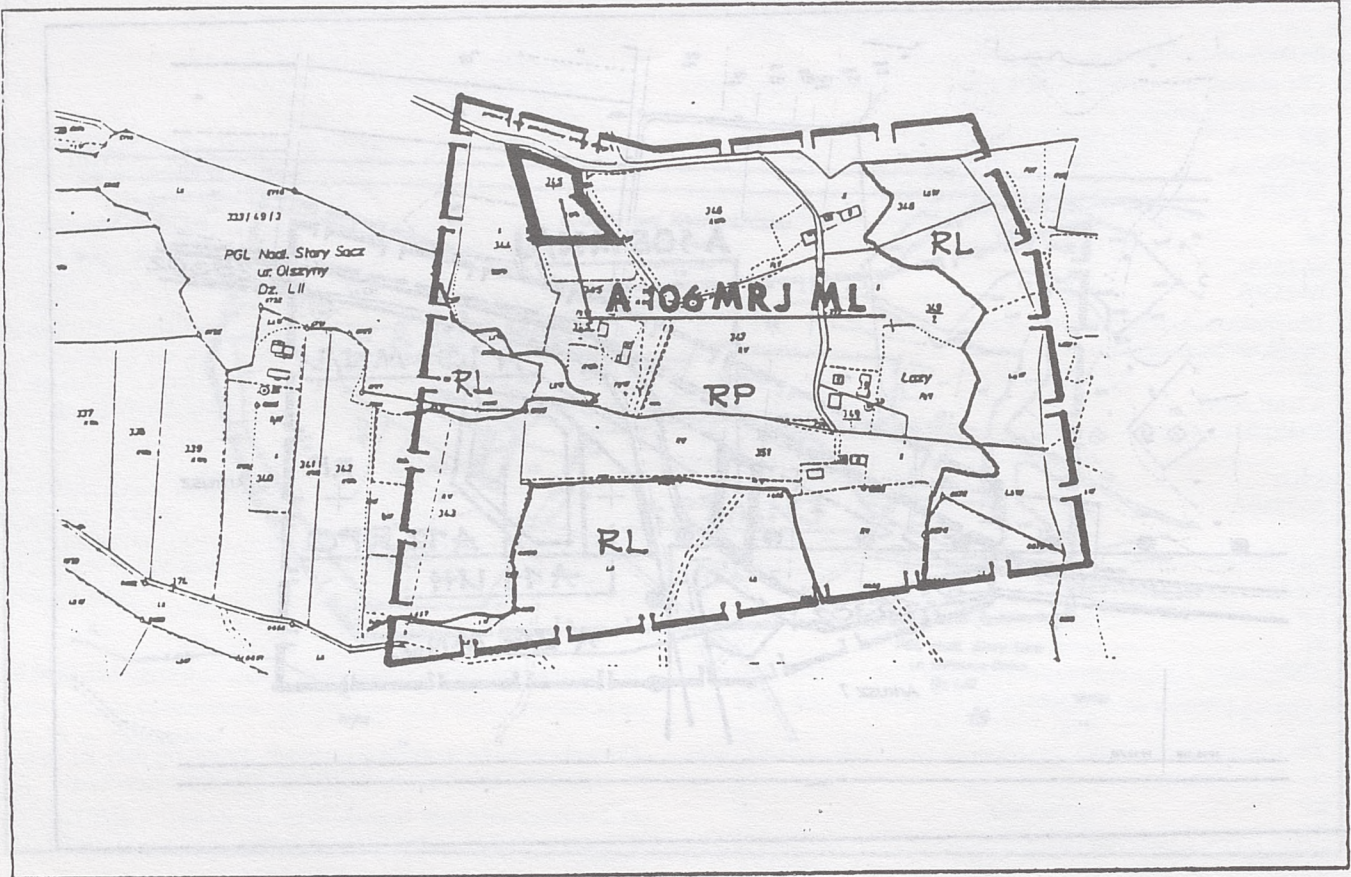
 tereny bud. mieszkaniowego z dopuszczeniem usług

Załącznik Nr 3 do Uchwały Nr 119/XXII/96 Rady Gminy w Łososinie Dolnej z dnia 29.03.1996 r.
w sprawie zmiany miejscowego planu zagospodarowania przestrzennego

gminy **ŁOSOSINA DOLNA**
wieś **WITOWICE DOLNE**

skala 1 : 5000

RYSUNEK ZMIANY PLANU nr 3



USTALENIA RYSUNKU ZMIANY PLANU

 granica opracowania

USTALENIA MIEJSCOWEGO PLANU

 linia rozgraniczająca tereny o różnym sposobie użytkowania

 tereny rolne

 tereny leśne

USTALENIA WPROWADZONE ZMIANĄ PLANU

 linie rozgraniczające tereny wprowadzone zmianą planu

 tereny bud. mieszkaniowego z dopuszczeniem letniskowego

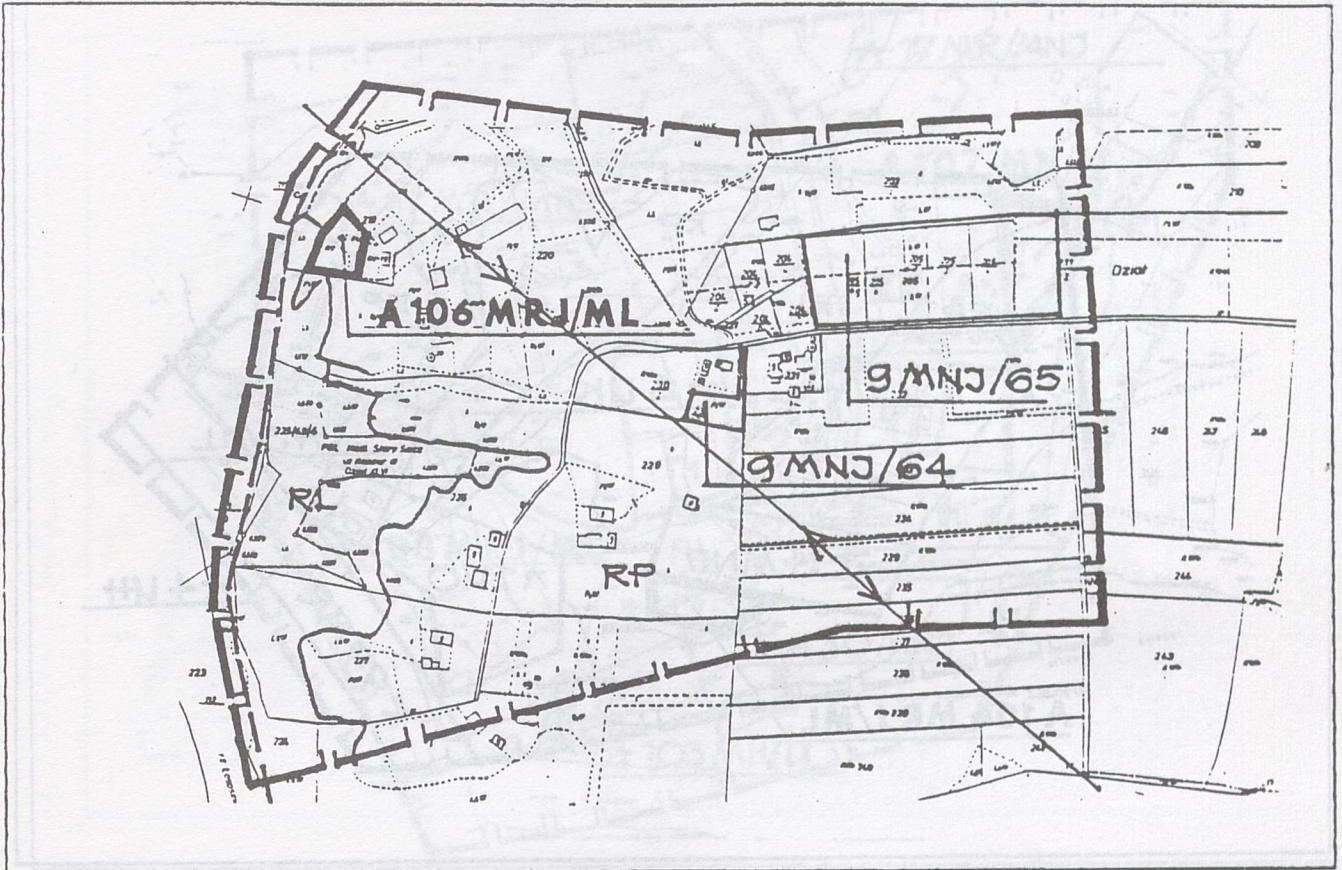
Załącznik Nr 4 do Uchwały Nr 119/XXII/96 Rady Gminy w Łososinie Dolnej z dnia 29.03.1996 r.
w sprawie zmiany miejscowego planu zagospodarowania przestrzennego

gminy **ŁOSOSINA DOLNA**

skala 1 : 5000

wieś **WITOWICE DOLNE**

RYSUNEK ZMIANY PLANU nr 4




USTALENIA RYSUNKU ZMIANY PLANU




granica opracowania


USTALENIA MIEJSCOWEGO PLANU




linia rozgraniczająca tereny o różnym sposobie użytkowania



tereny rolne



tereny leśne




tereny bud. mieszkaniowego z dopuszczeniem usług



zasięg wód powodziowych

USTALENIA WPROWADZONE ZMIANĄ PLANU



linie rozgraniczające tereny wprowadzone zmianą planu



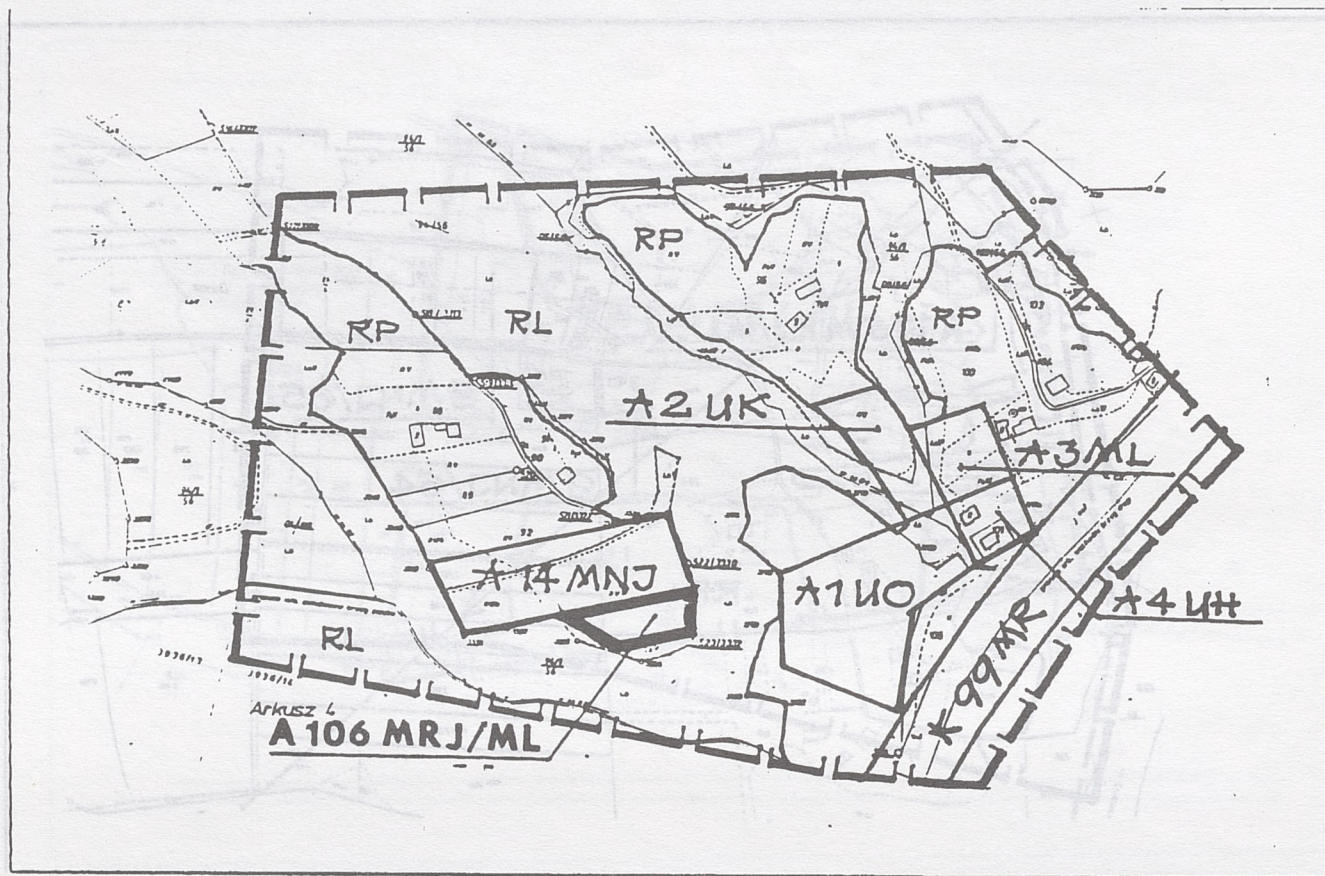
tereny bud. mieszkaniowego z dopuszczeniem lotniskowego

Załącznik Nr 5 do Uchwały Nr 119/XXII/96 Rady Gminy w Łososinie Dolnej z dnia 29.03.1996 r.
w sprawie zmiany miejscowego planu zagospodarowania przestrzennego

gminy **ŁOSOSINA DOLNA**
wieś **WITOWICE DOLNE**

skala 1 : 5000

RYSUNEK ZMIANY PLANU nr 5



USTALENIA RYSUNKU ZMIANY PLANU

 granica opracowania


USTALENIA MIEJSCOWEGO PLANU

 linia rozgraniczająca tereny o różnym sposobie użytkowania


 RP tereny rolne

 RL tereny leśne


 UK, UH, UO tereny usług

 MNI, MR, MN/U tereny bud. mieszkaniowego z dopuszczeniem usług

 ML tereny budownictwa letniskowego

 K nr, v nr drogi krajowe i wojewódzkie

USTALENIA WPROWADZONE ZMIANĄ PLANU

 linie rozgraniczające tereny wprowadzone zmianą planu

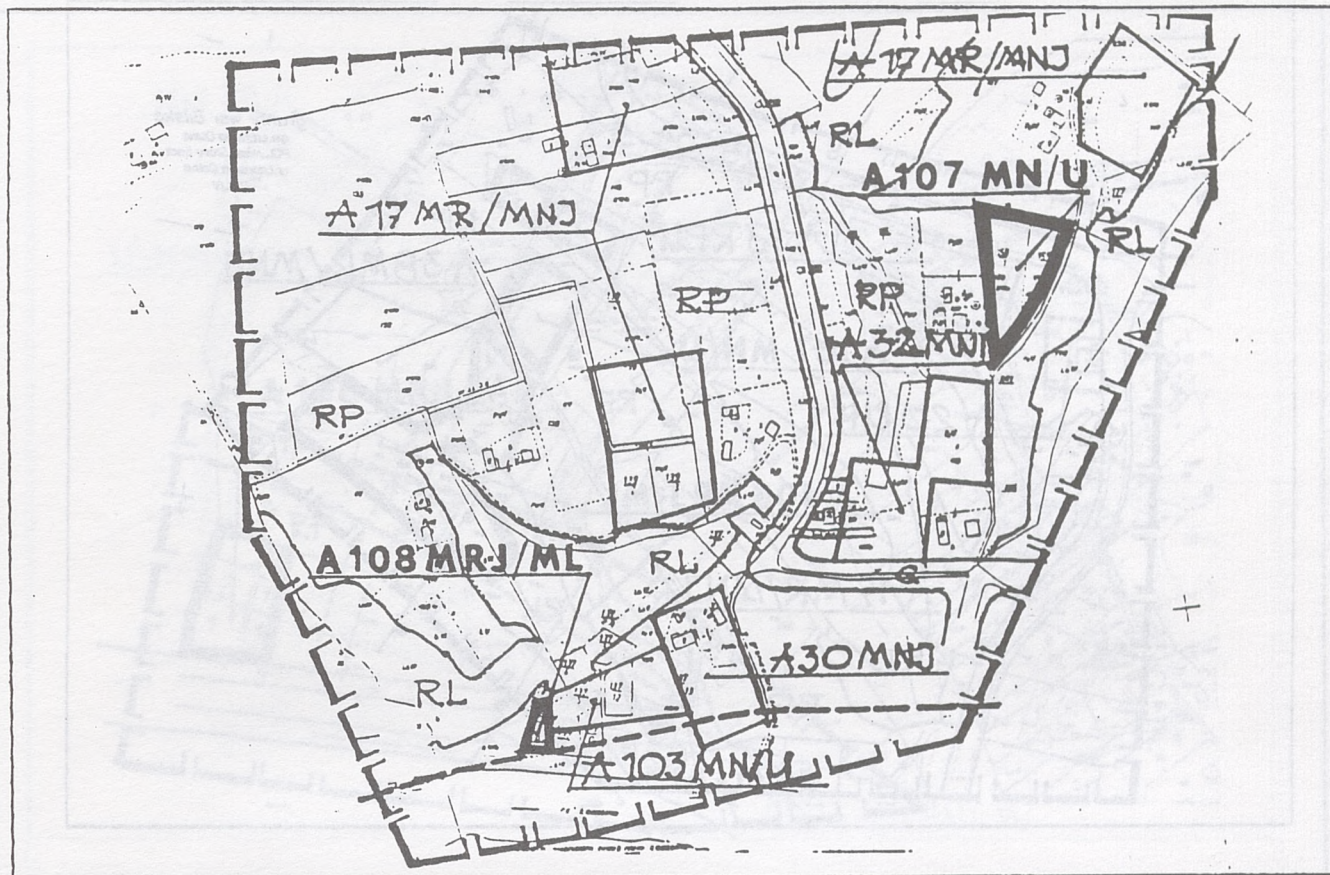
 MRj/ML tereny bud. mieszkaniowego z dopuszczeniem letniskowego

Załącznik Nr 6 do Uchwały Nr 119/XXII/96 Rady Gminy w Łososinie Dolnej z dnia 29.03.1996 r.
w sprawie zmiany miejscowego planu zagospodarowania przestrzennego

gminy **ŁOSOSINA DOLNA**
wieś **WITOWICE GÓRNE**

skala 1 : 5000


RYSUNEK ZMIANY PLANU nr 6





USTALENIA RYSUNKU ZMIANY PLANU

 granica opracowania


USTALENIA MIEJSCOWEGO PLANU


 linia rozgraniczająca tereny o różnym sposobie użytkowania

 tereny rolne


 tereny lesne

 tereny budownictwa mieszkaniowego, z dopuszczeniem usług

 drogi lokalne i dojazdowe

 zasięg wód powodziowych

USTALENIA WPROWADZONE ZMIANĄ PLANU

 linie rozgraniczające tereny wprowadzone zmianą planu

 tereny budownictwa mieszkaniowego z dopuszczeniem usług

 tereny budownictwa mieszkaniowego z dopuszczeniem letniskowego

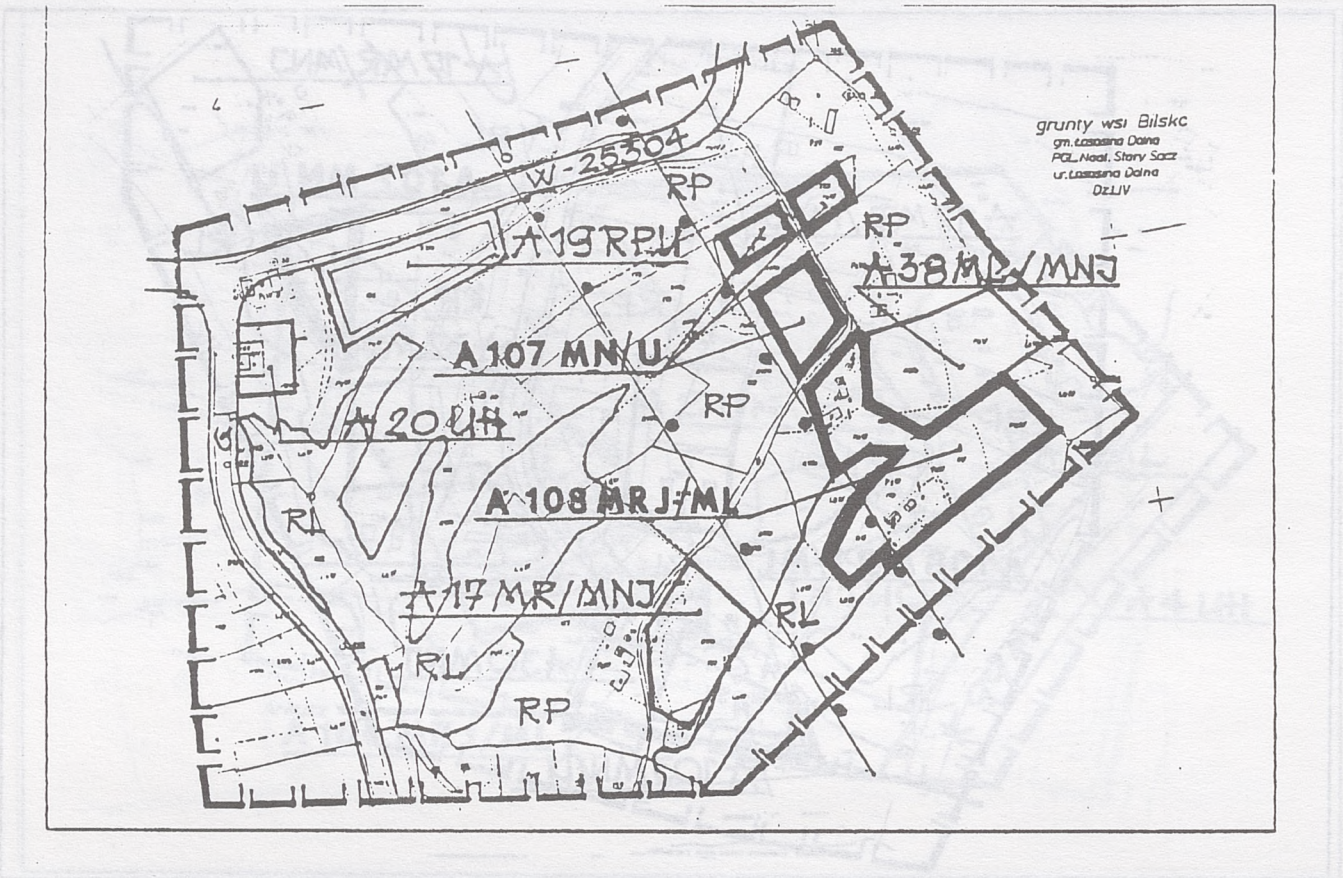
Załącznik Nr 7 do Uchwały Nr 119/XXII/96 Rady Gminy w Łososinie Dolnej z dnia 29.03.1996 r.
w sprawie zmiany miejscowego planu zagospodarowania przestrzennego

gminy **ŁOSOSINA DOLNA**

skala 1 : 5000

wieś **WITOWICE GÓRNE**

RYSunEK ZMIANY PLANU nr 7



USTALENIA RYSUNKU ZMIANY PLANU

. granica opracowania

USTALENIA MIEJSCOWEGO PLANU

linie rozgraniczające tereny o różnym sposobie użytkowania

RP tereny rolne

RL tereny lasne

G drogi lokalne i dojazdowe

K nr. W nr. drogi krajowe i wojewódzkie

MNi, MR, MN/U tereny bud. mieszkaniowego z dopuszczeniem usług

MRi, MNi/ML tereny bud. mieszkaniowego z dopuszczeniem letniskowego

UK, UH, UO tereny usług

RPU tereny urządzeń obsługi rolnictw.

strefa ochronna linii 110 kV

USTALENIA WPROWADZONE ZMIANĄ PLANU

linie rozgraniczające tereny wprowadzone zmianą planu

MRi/ML tereny bud. mieszkaniowego z dopuszczeniem letniskowego

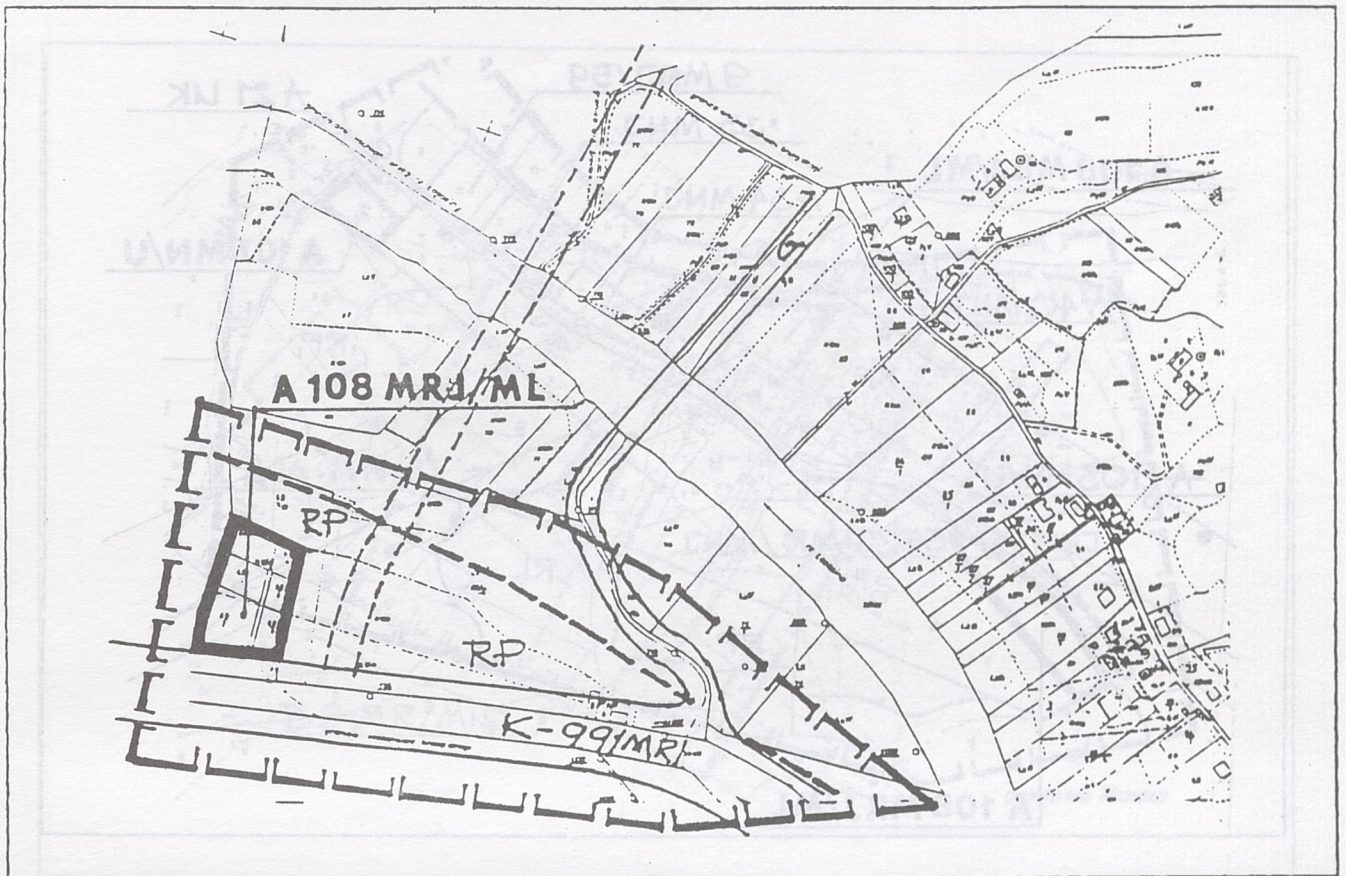
MN/U tereny bud. mieszkaniowego z dopuszczeniem usług

Załącznik Nr 8 do Uchwały Nr 119/XXII/96 Rady Gminy w Łososinie Dolnej z dnia 29.03.1996 r.
w sprawie zmiany miejscowego planu zagospodarowania przestrzennego

gminy **ŁOSOSINA DOLNA**
wieś **WITOWICE GÓRNE**

skala 1 : 5000


RYSunEK ZMIANY PLANU nr 8





USTALENIA RYSUNKU ZMIANY PLANU


 granica opracowania

USTALENIA MIEJSCOWEGO PLANU

 linia rozgraniczająca tereny o różnym sposobie użytkowania


 tereny rolne


 tereny zieleni nadrzecznej

 drogi krajowe i wojewódzkie

 zasięg wód powodziowych

USTALENIA WPROWADZONE ZMIANĄ PLANU

 linie rozgraniczające tereny wprowadzone zmianą planu

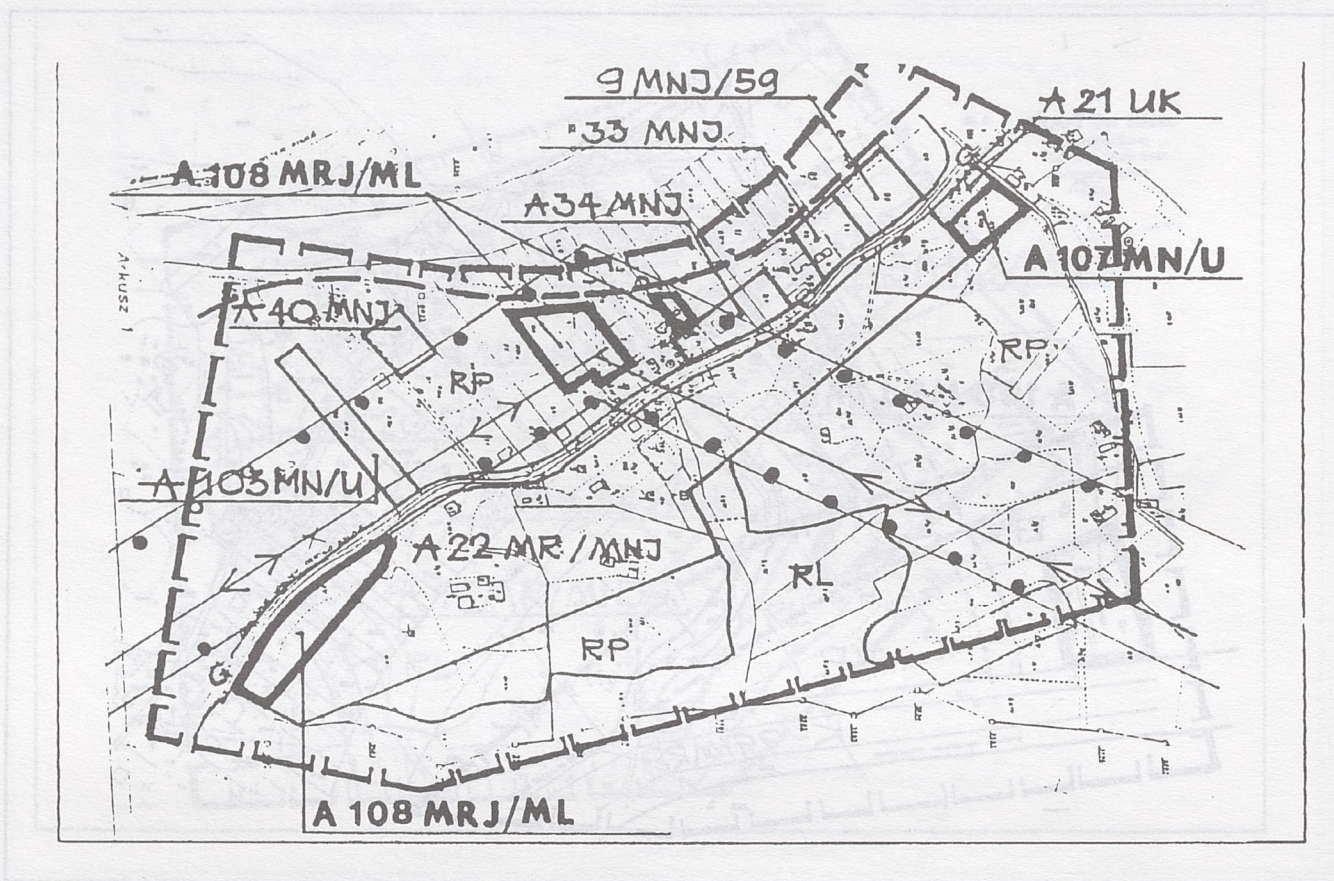
 tereny bud. mieszkaniowego z dopuszczeniem letniskowego

Załącznik Nr 9 do Uchwały Nr 119/XXII/96 Rady Gminy w Łososinie Dolnej z dnia 29.03.1996 r.
w sprawie zmiany miejscowego planu zagospodarowania przestrzennego


gminy **ŁOSOSINA DOLNA**
wies **WITOWICE GÓRNE**

skala 1 : 5000

RYSUNEK ZMIANY PLANU nr 9




USTALENIA RYSUNKU ZMIANY PLANU




granica opracowania


USTALENIA MIEJSCOWEGO PLANU




linie rozgraniczające tereny
o różnym sposobie użytkowania




tereny rolne




tereny leśne



drogi lokalne i dojazdowe




tereny bud. mieszkaniowego
z dopuszczeniem usług




tereny usług



zasięg wód powodziowych




linia e/e 110 kV




strefa ochronna linii 110 kV


USTALENIA WPROWADZONE ZMIANĄ PLANU



linie rozgraniczające tereny
wprowadzone zmianą planu



tereny bud. mieszkaniowego
z dopuszczeniem lotniskowego



tereny bud. mieszkaniowego
z dopuszczeniem usług

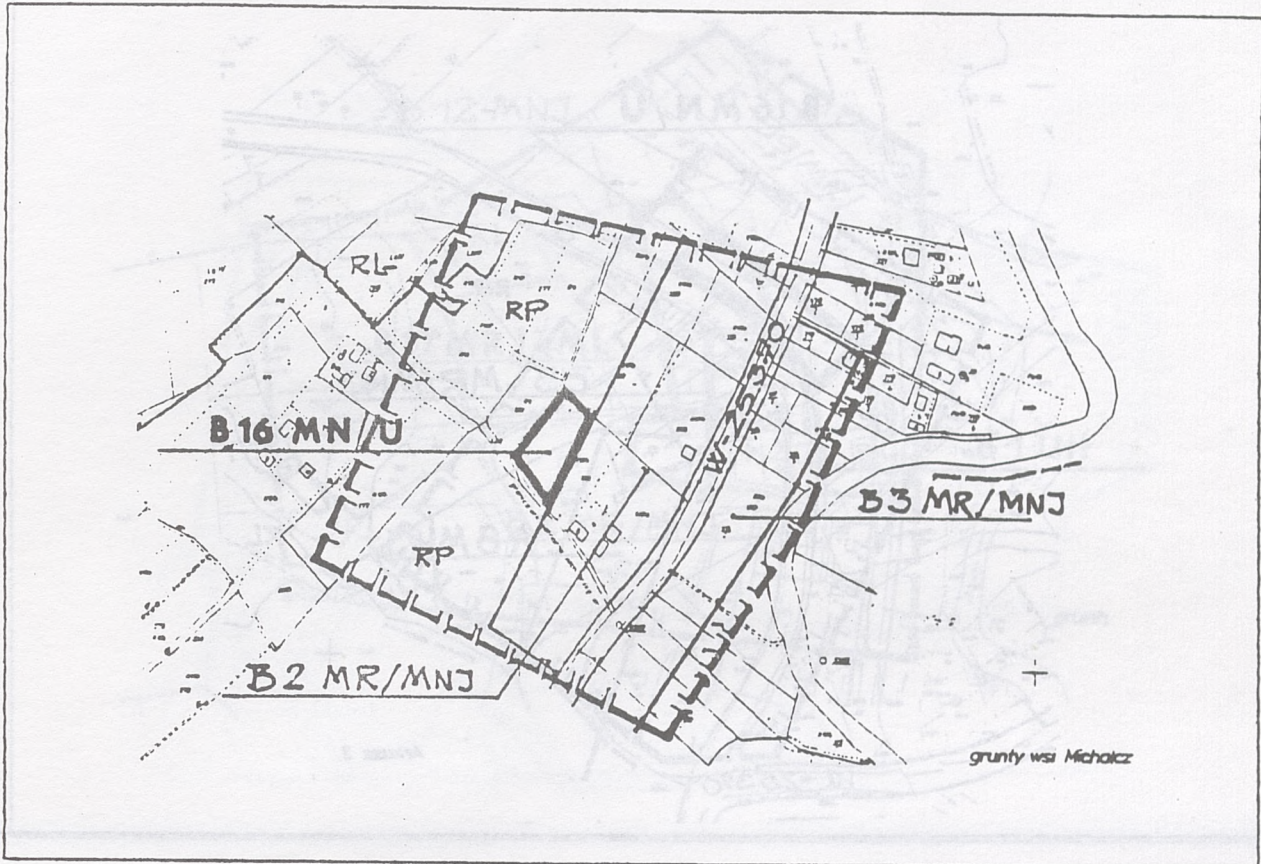
Załącznik Nr 10 do Uchwały Nr 119/XXII/96 Rady Gminy w Łososinie Dolnej z dnia 29.03.1996 r.
w sprawie zmiany miejscowego planu zagospodarowania przestrzennego

gminy **ŁOSOSINA DOLNA**

skala 1 : 5000

wieś **ŁĘKI**


RYSUNEK ZMIANY PLANU nr 10



USTALENIA RYSUNKU ZMIANY PLANU

 granica opracowania


USTALENIA MIEJSCOWEGO PLANU

 linia rozgraniczająca tereny o różnym sposobie użytkowania


 tereny rolne


 tereny leśne

 tereny budownictwa mieszkaniowego, z dopuszczeniem usług

 drogi krajowe i wojewódzkie

USTALENIA WPROWADZONE ZMIANĄ PLANU

 linie rozgraniczające tereny wprowadzone zmianą planu

 tereny budownictwa mieszkaniowego z dopuszczeniem usług

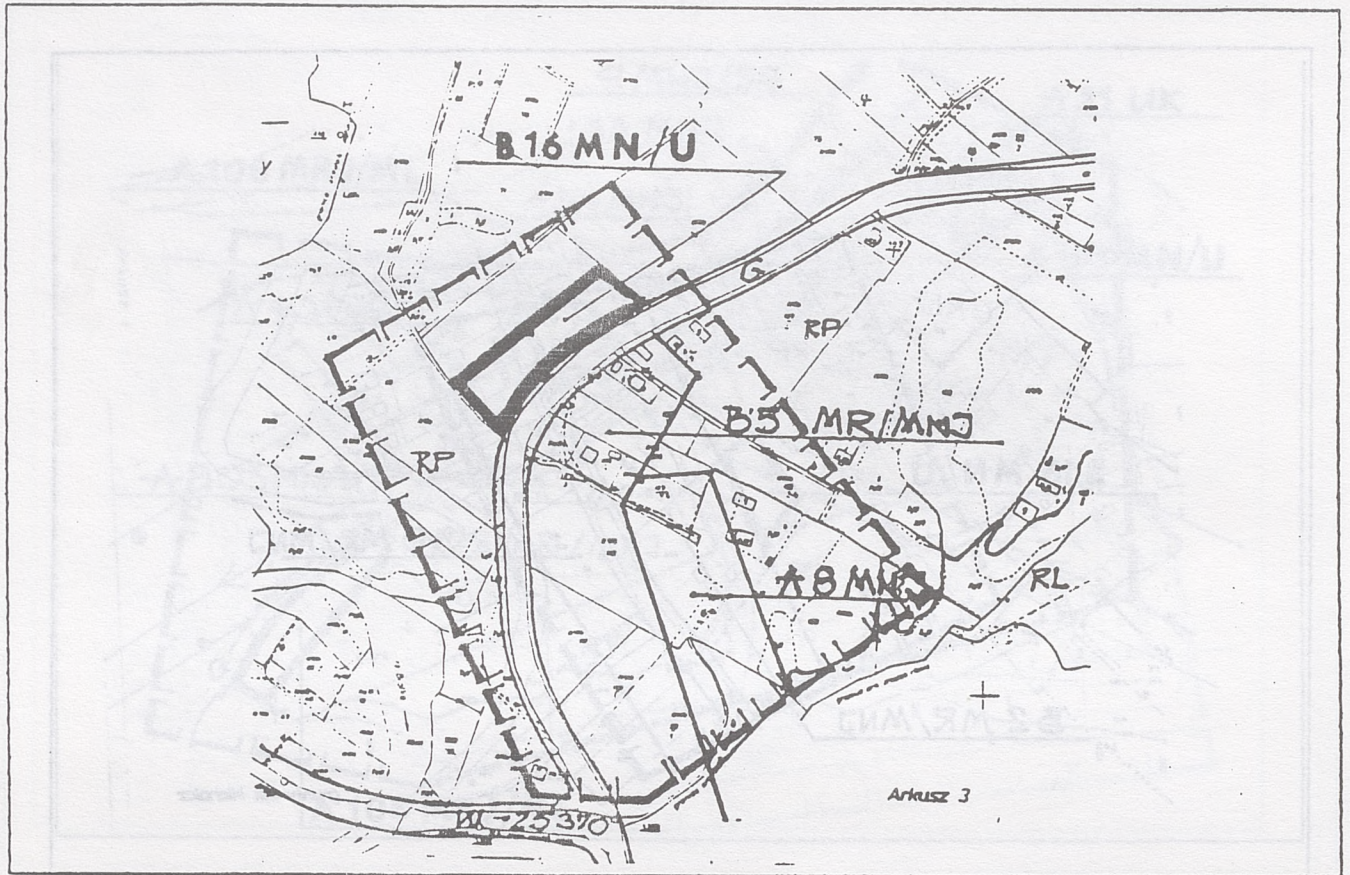
Załącznik Nr 11 do Uchwały Nr 119/XXII/96 Rady Gminy w Łososinie Dolnej z dnia 29.03.1996 r.
w sprawie zmiany miejscowego planu zagospodarowania przestrzennego

gminy **ŁOSOSINA DOLNA**

skala 1 : 5000

wieś **ŁĘKI**


RYSUNEK ZMIANY PLANU nr 11




USTALENIA RYSUNKU ZMIANY PLANU


 granica opracowania

USTALENIA MIEJSCOWEGO PLANU


 linia rozgraniczająca tereny o różnym sposobie użytkowania


 tereny rolne

 drogi lokalne i dojazdowe

 tereny budownictwa mieszkaniowego, z dopuszczeniem usług

USTALENIA WPROWADZONE ZMIANĄ PLANU

 linie rozgraniczające tereny wprowadzone zmianą planu

 tereny bud. mieszkaniowego z dopuszczeniem usług

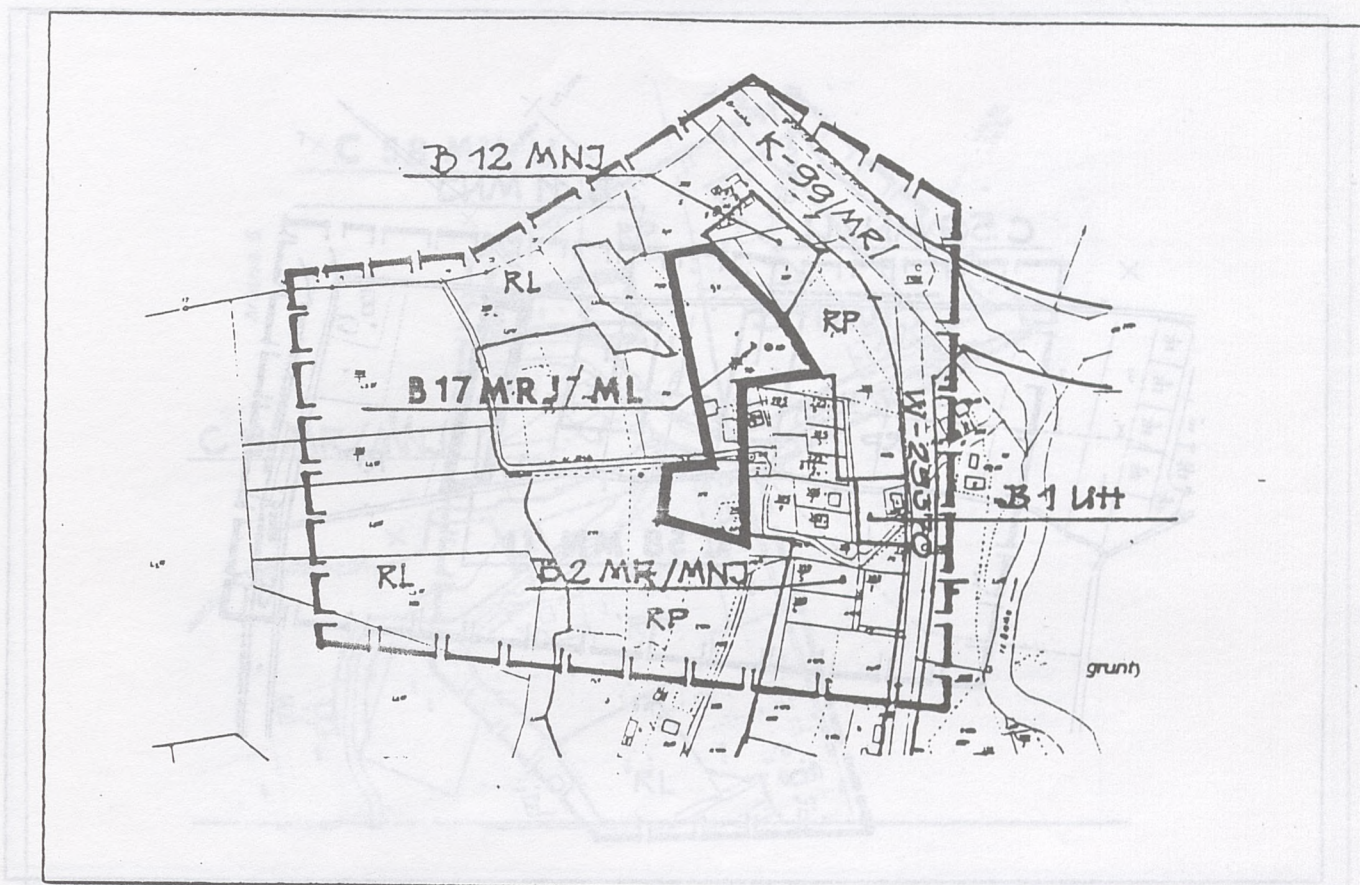
Załącznik Nr 12 do Uchwały Nr 119/XXII/96 Rady Gminy w Łososinie Dolnej z dnia 29.03.1996 r.
w sprawie zmiany miejscowego planu zagospodarowania przestrzennego

gminy **ŁOSOSINA DOLNA**

skala 1 : 5000

wieś **ŁĘKI**


RYSUNEK ZMIANY PLANU nr 12




USTALENIA RYSUNKU ZMIANY PLANU

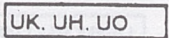
 granica opracowania


USTALENIA MIEJSCOWEGO PLANU


 linia rozgraniczająca tereny o różnym sposobie użytkowania

 RP tereny rolne


 RL tereny leśne

 UK.UH.UO tereny usług

 MNI,MR,MN/U tereny bud. mieszkaniowego z dopuszczeniem usług

 K nr. W nr drogi krajowe i wojewódzkie

USTALENIA WPROWADZONE ZMIANĄ PLANU

 linie rozgraniczające tereny wprowadzone zmianą planu

 MRj/ML tereny bud. mieszkaniowego z dopuszczeniem lotniskowego

Załącznik Nr 13 do Uchwały Nr 119/XXII/96 Rady Gminy w Łososinie Dolnej z dnia 29.03.1996 r.
w sprawie zmiany miejscowego planu zagospodarowania przestrzennego

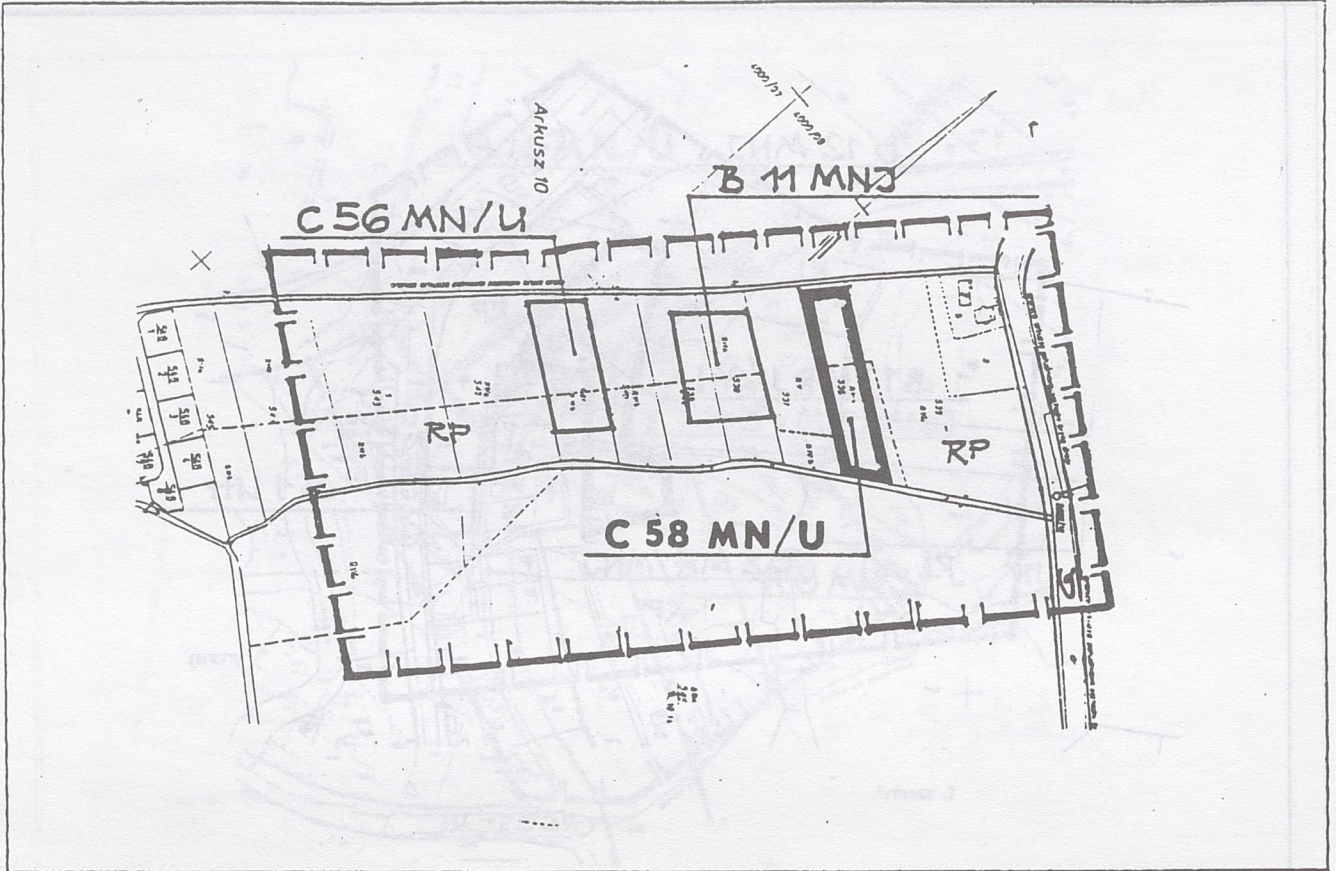
gminy **ŁOSOSINA DOLNA**

skala 1 : 5000

wieś **ŁOSOSINA DOLNA**

RYSUNEK ZMIANY PLANU


nr 13




USTALENIA RYSUNKU ZMIANY PLANU

 granica opracowania

USTALENIA MIEJSCOWEGO PLANU


 linia rozgraniczająca tereny o różnym sposobie użytkowania


 RP tereny rolne

 G drogi lokalne i dojazdowe

 MNJ.MR.MN/U tereny budownictwa mieszkaniowego, z dopuszczeniem usług

USTALENIA WPROWADZONE ZMIANĄ PLANU

 linie rozgraniczające tereny wprowadzone zmianą planu

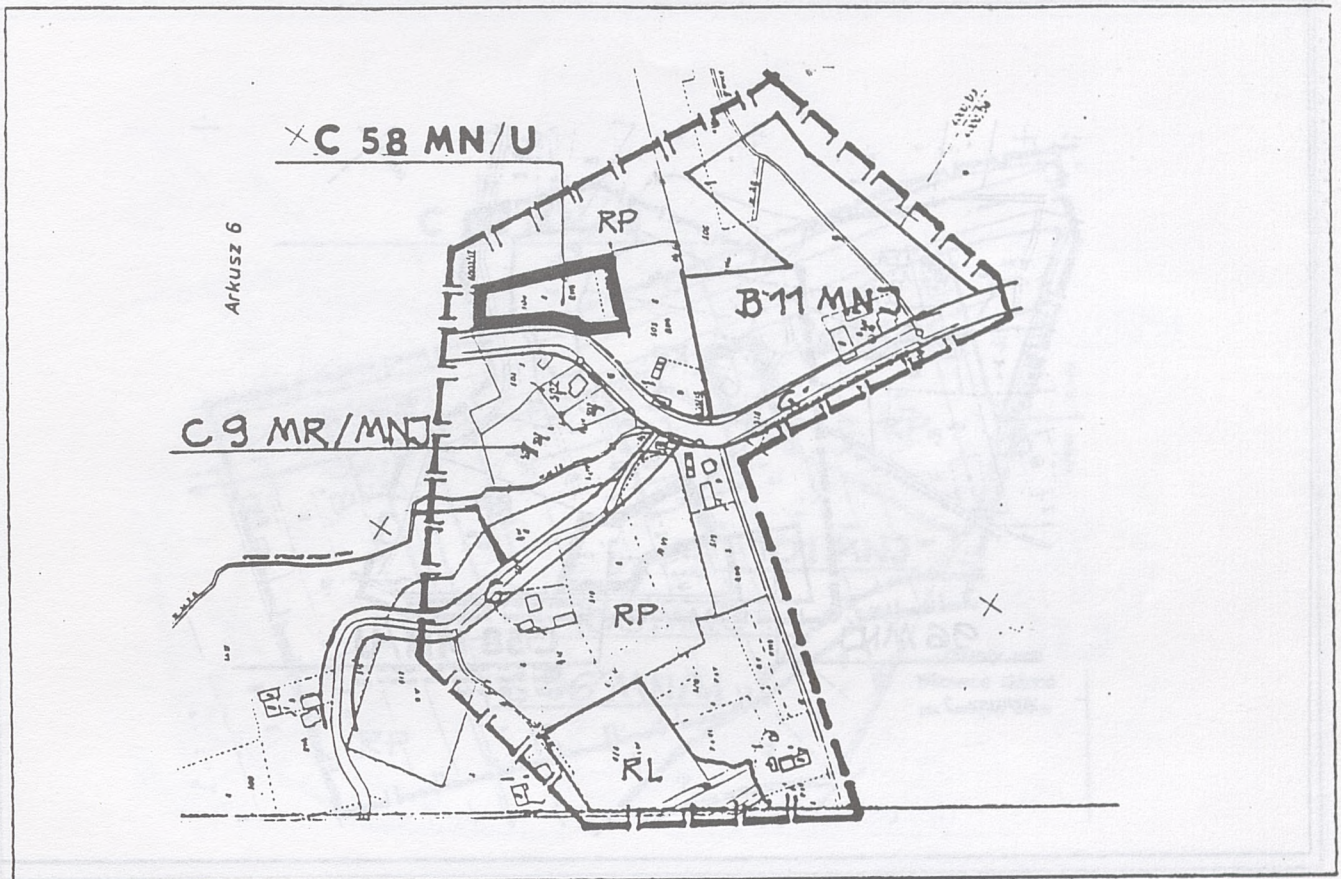
 MN/U tereny bud. mieszkaniowego z dopuszczeniem usług

Załącznik Nr 14 do Uchwały Nr 119/XXII/96 Rady Gminy w Łososinie Dolnej z dnia 29.03.1996 r.
w sprawie zmiany miejscowego planu zagospodarowania przestrzennego

gminy **ŁOSOSINA DOLNA**
wieś **ŁOSOSINA DOLNA**

skala 1 : 5000

RYSUNEK ZMIANY PLANU nr 14



USTALENIA RYSUNKU ZMIANY PLANU

 granica opracowania


USTALENIA MIEJSCOWEGO PLANU

 linia rozgraniczająca tereny o różnym sposobie użytkowania


 tereny rolne


 tereny leśne

 tereny budownictwa mieszkaniowego, z dopuszczeniem usług

 drogi lokalne i dojazdowe

USTALENIA WPROWADZONE ZMIANĄ PLANU

 linie rozgraniczające tereny wprowadzone zmianą planu

 tereny budownictwa mieszkaniowego z dopuszczeniem usług

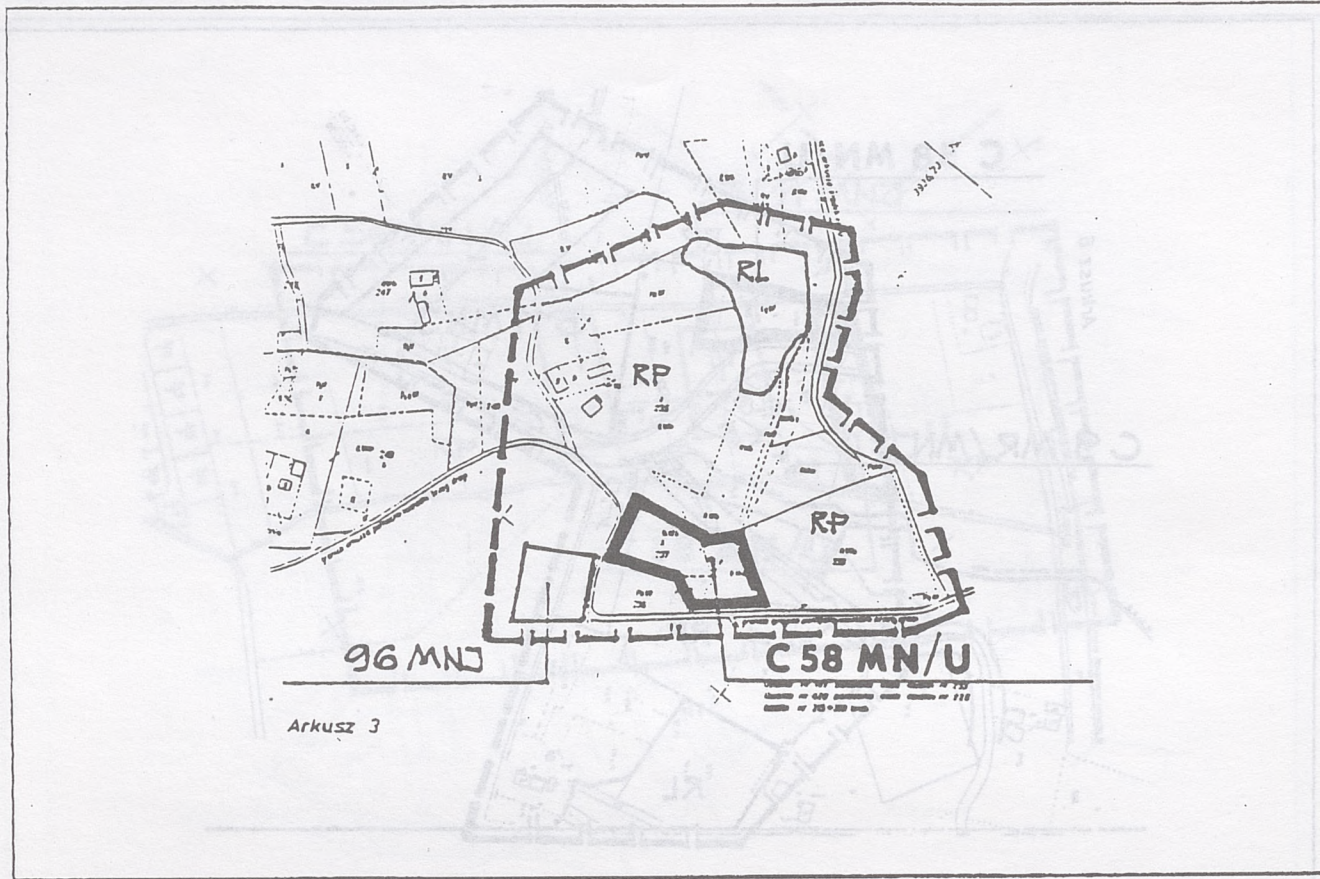
Załącznik Nr 15 do Uchwały Nr 119/XXII/96 Rady Gminy w Łososinie Dolnej z dnia 29.03.1996 r.
w sprawie zmiany miejscowego planu zagospodarowania przestrzennego

gminy **ŁOSOSINA DOLNA**

skala 1 : 5000

wieś **ŁOSOSINA DOLNA**

RYSUNEK ZMIANY PLANU nr 15




USTALENIA RYSUNKU ZMIANY PLANU




granica opracowania


USTALENIA MIEJSCOWEGO PLANU




linia rozgraniczająca tereny o różnym sposobie użytkowania



tereny rolne




tereny leśne




tereny budownictwa mieszkaniowego, z dopuszczeniem usług

USTALENIA WPROWADZONE ZMIANĄ PLANU



linie rozgraniczające tereny wprowadzone zmianą planu



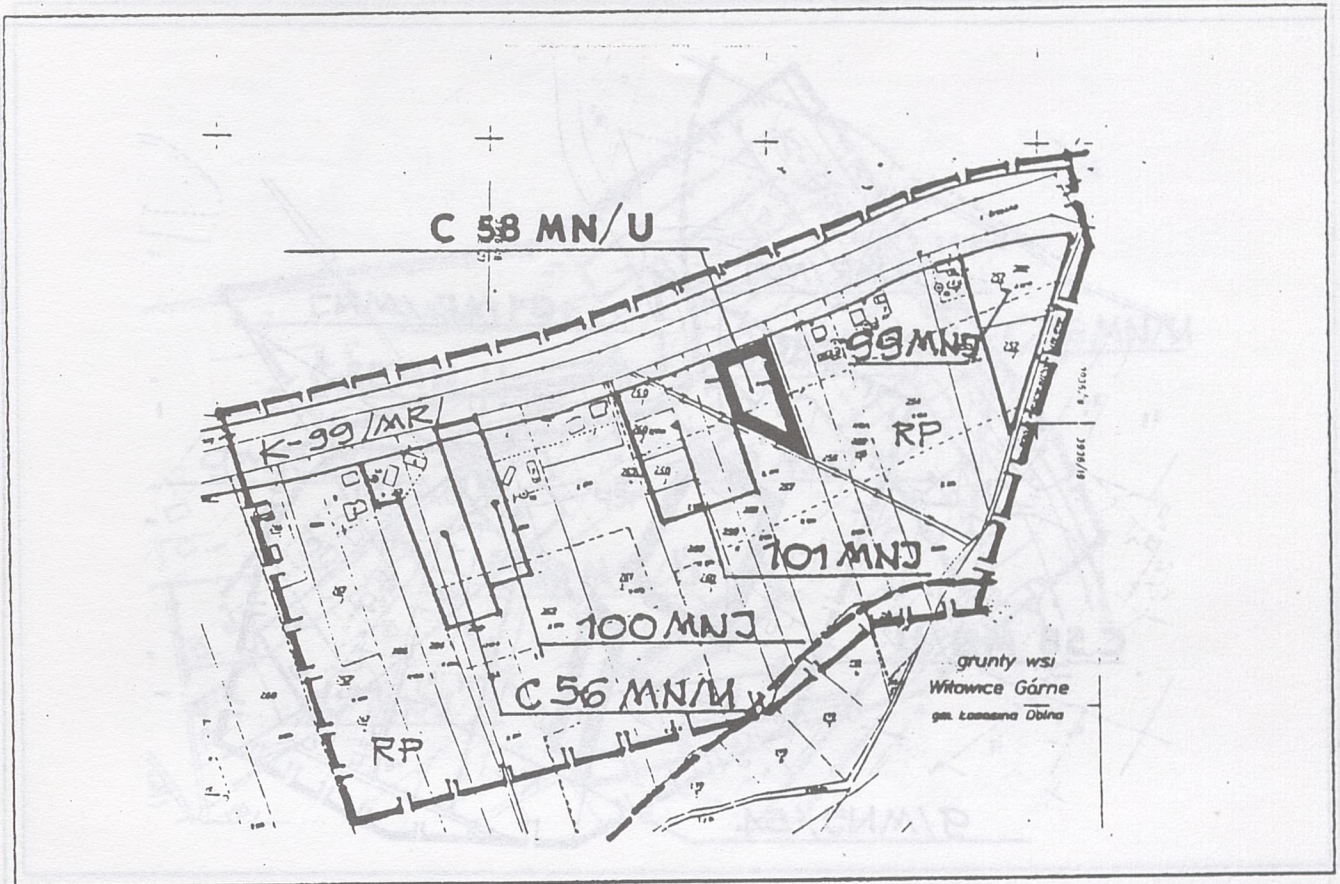
tereny budownictwa mieszkaniowego z dopuszczeniem usług

Załącznik Nr 16 do Uchwały Nr 119/XXII/96 Rady Gminy w Łososinie Dolnej z dnia 29.03.1996 r.
w sprawie zmiany miejscowego planu zagospodarowania przestrzennego

gminy **ŁOSOSINA DOLNA**
wieś **ŁOSOSINA DOLNA**

skala 1 : 5000


RYSUNEK ZMIANY PLANU nr 16




USTALENIA RYSUNKU ZMIANY PLANU

 granica opracowania

USTALENIA MIEJSCOWEGO PLANU


 linia rozgraniczająca tereny o różnym sposobie użytkowania

 tereny rolne

 drogi krajowe i wojewódzkie

 tereny budownictwa mieszkaniowego, z dopuszczeniem usług

USTALENIA WPROWADZONE ZMIANĄ PLANU

 linie rozgraniczające tereny wprowadzone zmianą planu

 tereny bud. mieszkaniowego z dopuszczeniem usług

grunty wsi
Witowce Górne
gmina Łososina Dolna

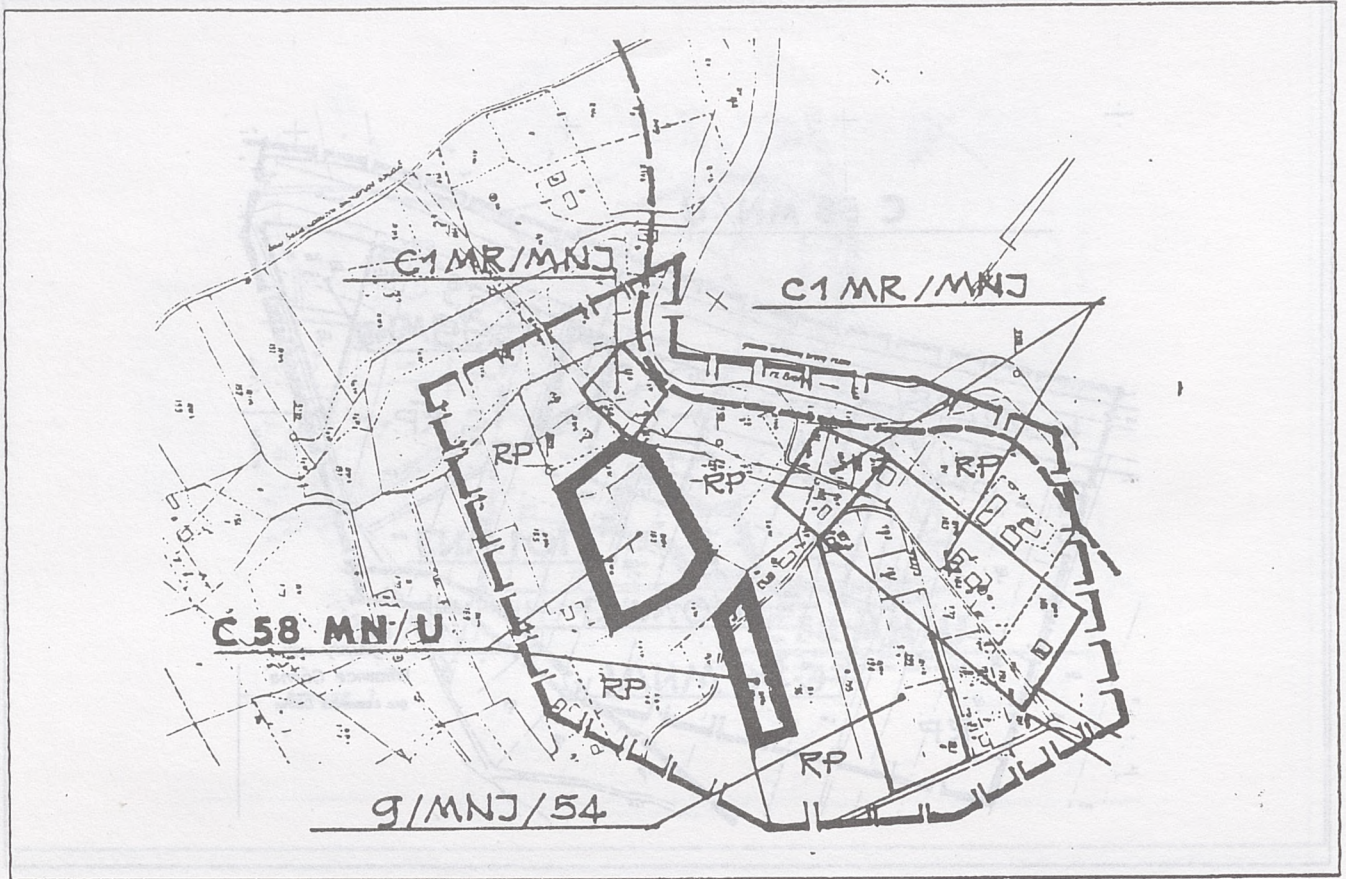
Załącznik Nr 17 do Uchwały Nr 119/XXII/96 Rady Gminy w Łososinie Dolnej z dnia 29.03.1996 r.
w sprawie zmiany miejscowego planu zagospodarowania przestrzennego

gminy **ŁOSOSINA DOLNA**


skala 1 : 5000

wieś **ŁOSOSINA DOLNA**

RYSUNEK ZMIANY PLANU nr 17




USTALENIA RYSUNKU ZMIANY PLANU




granica opracowania


USTALENIA MIEJSCOWEGO PLANU




linia rozgraniczająca tereny o różnym sposobie użytkowania



tereny rolne




zasięg wód powodziowych




tereny budownictwa mieszkaniowego, z dopuszczeniem usług

USTALENIA WPROWADZONE ZMIANĄ PLANU



linie rozgraniczające tereny wprowadzone zmianą planu



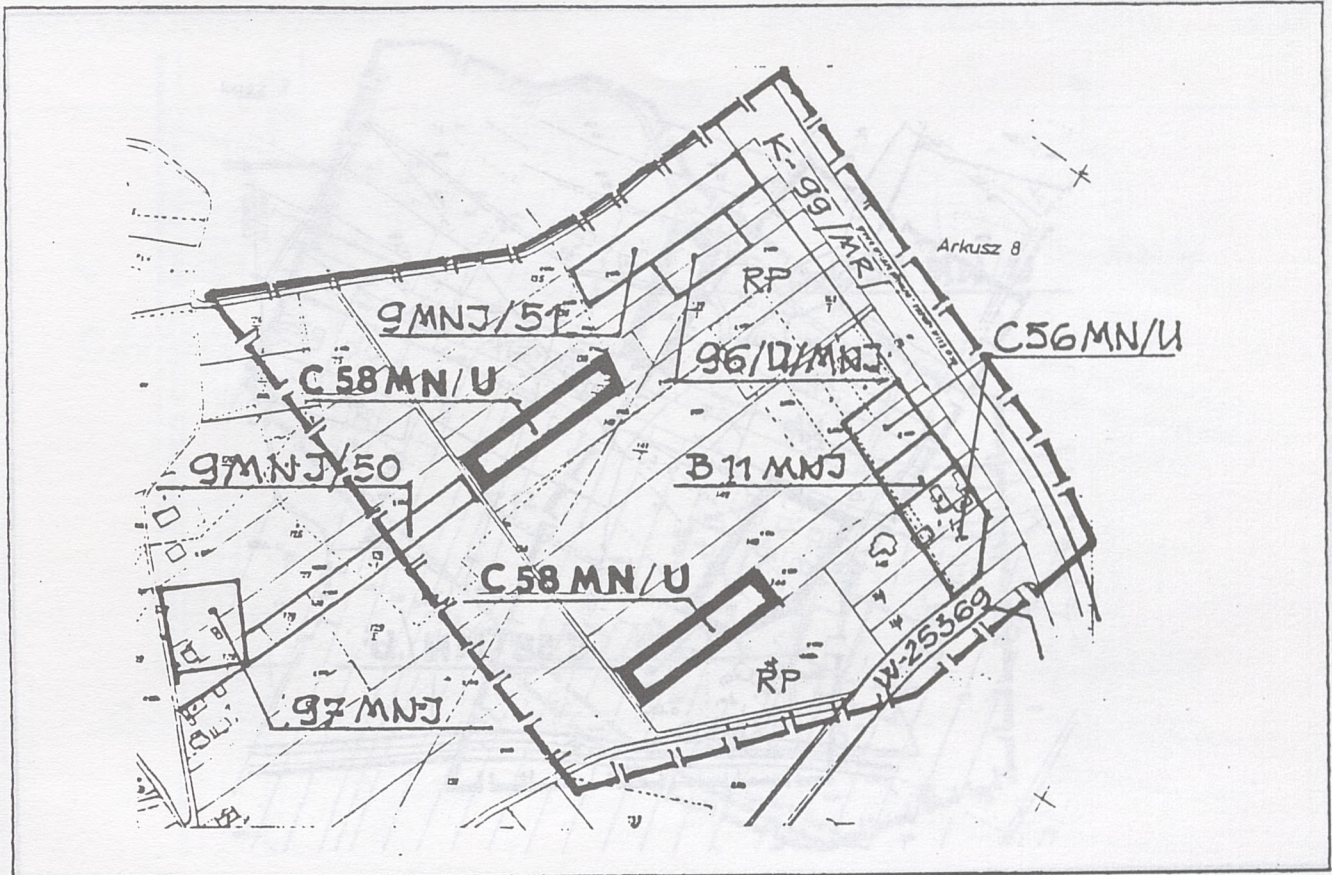
tereny bud. mieszkaniowego z dopuszczeniem usług

Załącznik Nr 18 do Uchwały Nr 119/XXII/96 Rady Gminy w Łososinie Dolnej z dnia 29.03.1996 r.
w sprawie zmiany miejscowego planu zagospodarowania przestrzennego

gminy **ŁOSOSINA DOLNA**
wieś **ŁOSOSINA DOLNA**

skala 1 : 5000


RYSUNEK ZMIANY PLANU nr 18



USTALENIA RYSUNKU ZMIANY PLANU


 granica opracowania


USTALENIA MIEJSCOWEGO PLANU

 linia rozgraniczająca tereny o różnym sposobie użytkowania


 tereny rolne

 tereny usług

 tereny bud. mieszkaniowego z dopuszczeniem usług

 drogi krajowe i wojewódzkie

USTALENIA WPROWADZONE ZMIANĄ PLANU

 linie rozgraniczające tereny wprowadzone zmianą planu

 tereny bud. mieszkaniowego z dopuszczeniem usług

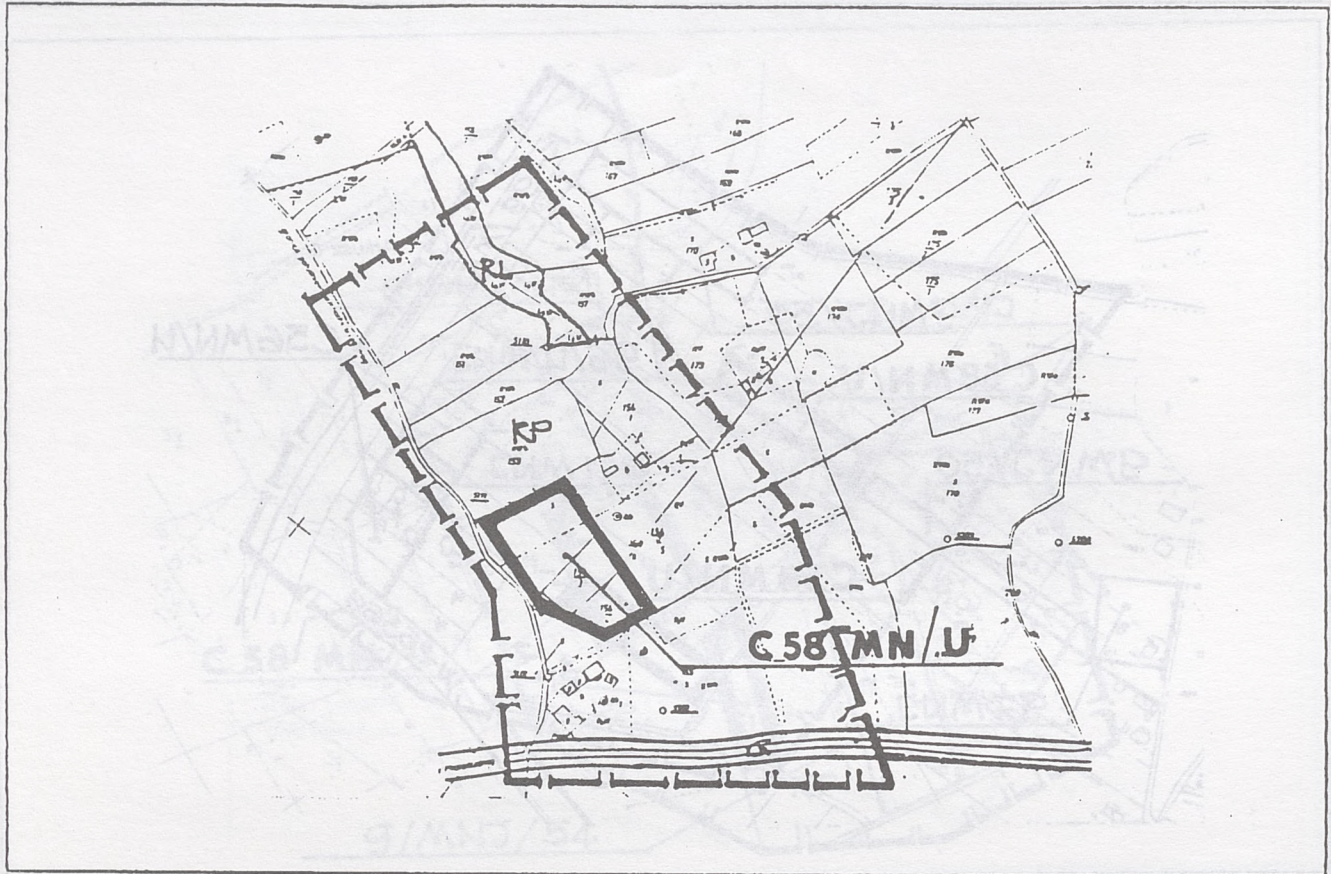
Załącznik Nr 19 do Uchwały Nr 119/XXII/96 Rady Gminy w Łososinie Dolnej z dnia 29.03.1996 r.
w sprawie zmiany miejscowego planu zagospodarowania przestrzennego

gminy **ŁOSOSINA DOLNA**

skala 1 : 5000

wieś **ŁOSOSINA DOLNA**


RYSUNEK ZMIANY PLANU nr 19



USTALENIA RYSUNKU ZMIANY PLANU


 granica opracowania

USTALENIA MIEJSCOWEGO PLANU


 linia rozgraniczająca tereny o różnym sposobie użytkowania


 tereny rolne

 tereny leśne

 drogi lokalne i dojazdowe

USTALENIA WPROWADZONE ZMIANĄ PLANU

 linie rozgraniczające tereny wprowadzone zmianą planu

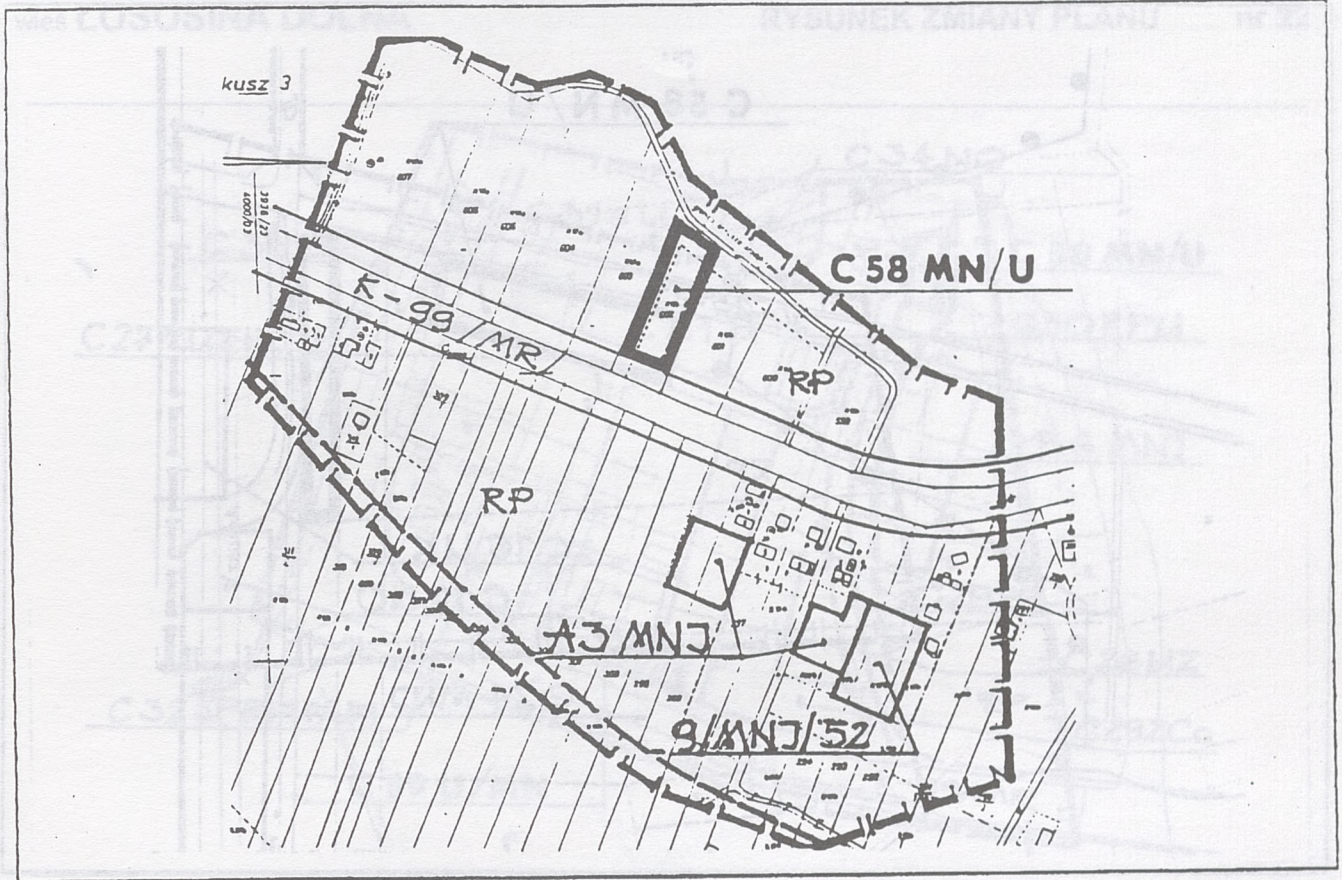
 tereny bud. mieszkaniowego z dopuszczeniem usług

Załącznik Nr 20 do Uchwały Nr 119/XXII/96 Rady Gminy w Łososinie Dolnej z dnia 29.03.1996 r.
w sprawie zmiany miejscowego planu zagospodarowania przestrzennego.

gminy **ŁOSOSINA DOLNA**
wieś **ŁOSOSINA DOLNA**

skala 1 : 5000


RYSUNEK ZMIANY PLANU nr 20




USTALENIA RYSUNKU ZMIANY PLANU

 granica opracowania

USTALENIA MIEJSCOWEGO PLANU


 linia rozgraniczająca tereny o różnym sposobie użytkowania


 tereny rolne

 drogi krajowe i wojewódzkie

 tereny budownictwa mieszkaniowego, z dopuszczeniem usług

USTALENIA WPROWADZONE ZMIANĄ PLANU

 linie rozgraniczające tereny wprowadzone zmianą planu

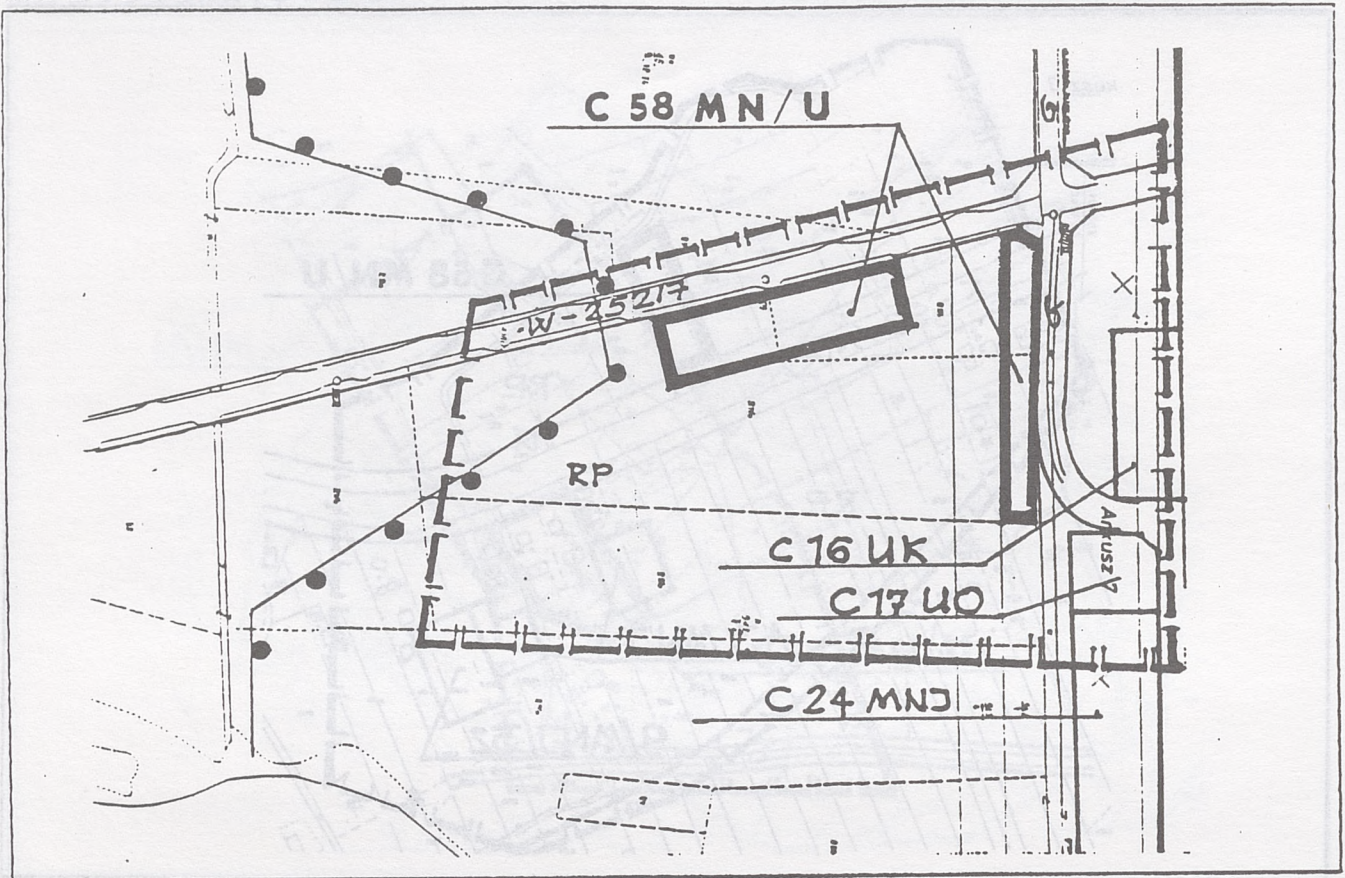
 tereny bud. mieszkaniowego z dopuszczeniem usług

Załącznik Nr 21 do Uchwały Nr 119/XXII/96 Rady Gminy w Łososinie Dolnej z dnia 29.03.1996 r.
w sprawie zmiany miejscowego planu zagospodarowania przestrzennego

gminy **ŁOSOSINA DOLNA**
wieś **ŁOSOSINA DOLNA**

skala 1 : 5000


RYSunEK ZMIANy PLANU nr 21



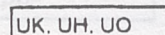
USTALENIA RYSUNKU ZMIANy PLANU

 granica opracowania


USTALENIA MIEJSCOWEGO PLANU


 linia rozgraniczająca tereny o różnym sposobie użytkowania


 tereny rolne

 tereny usług


 tereny bud. mieszkaniowego z dopuszczeniem usług

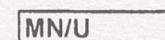
 drogi krajowe i wojewódzkie

 drogi lokalne i dojazdowe

 strefa ochrony konserwatorskiej

USTALENIA WPROWADZONE ZMIANĄ PLANU

 linie rozgraniczające tereny wprowadzone zmianą planu

 tereny bud. mieszkaniowego z dopuszczeniem usług

Załącznik Nr 22 do Uchwały Nr 119/XXII/96 Rady Gminy w Łososinie Dolnej z dnia 29.03.1996 r.
w sprawie zmiany miejscowego planu zagospodarowania przestrzennego

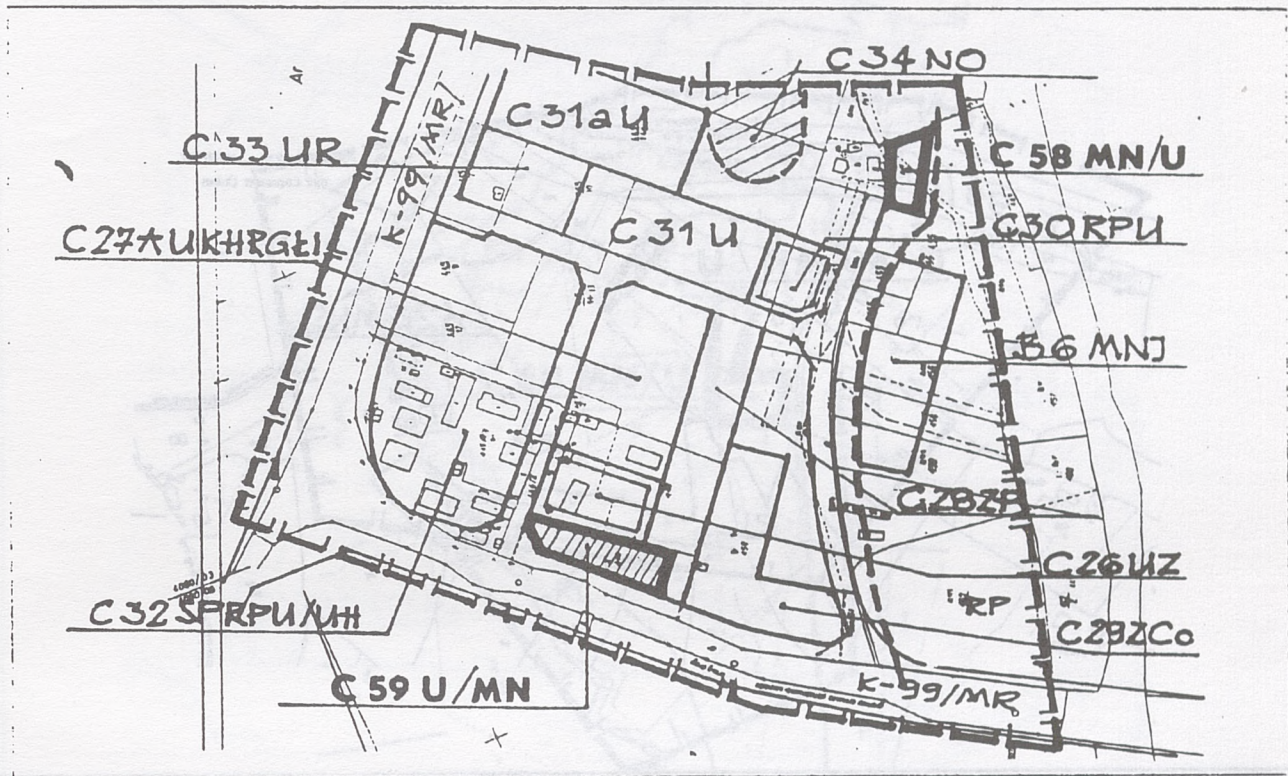
gminy **ŁOSOSINA DOLNA**

skala 1 : 5000

wieś **ŁOSOSINA DOLNA**

RYSUNEK ZMIANY PLANU

nr 22



USTALENIA RYSUNKU ZMIANY PLANU

granica opracowania

USTALENIA MIEJSCOWEGO PLANU

linie rozgraniczające tereny o różnym sposobie użytkowania

tereny rolne

tereny zieleni parkowej

drogi lokalne i dojazdowe

drogi krajowe i wojewódzkie

tereny bud. mieszkaniowego z dopuszczeniem usług

rejon lokalizacji oczyszczalni ścieków

tereny usług zdrowia

tereny usług gminnych

rejon lokalizacji studni infiltracyjnych dla ujęć wody

tereny urządzeń obsługi rolnictwa

zasięg wód powodziowych

USTALENIA WPROWADZONE ZMIANĄ PLANU

linie rozgraniczające tereny wprowadzone zmianą planu

tereny usług z dopuszczeniem bud. mieszkaniowego

tereny bud. mieszkaniowego z dopuszczeniem usług

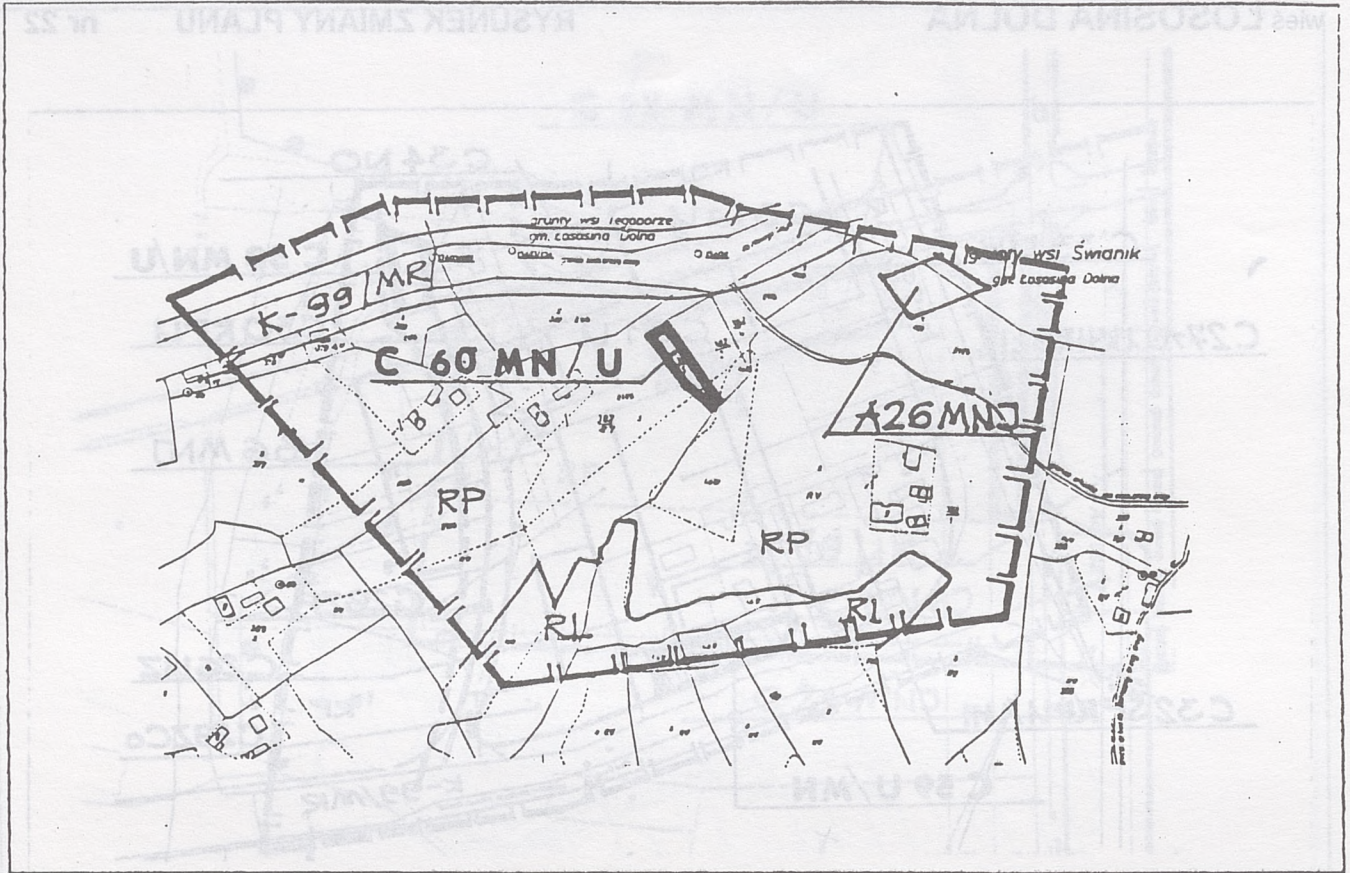
Załącznik Nr 23 do Uchwały Nr 119/XXII/96 Rady Gminy w Łososinie Dolnej z dnia 29.03.1996 r.
w sprawie zmiany miejscowego planu zagospodarowania przestrzennego

gminy **ŁOSOSINA DOLNA**


skala 1 : 5000

wieś **BILSKO**


RYSUNEK ZMIANY PLANU nr 23





USTALENIA RYSUNKU ZMIANY PLANU


 granica opracowania


USTALENIA MIEJSCOWEGO PLANU

 linia rozgraniczająca tereny o różnym sposobie użytkowania


 tereny rolne

 tereny leśne

 tereny budownictwa mieszkaniowego, z dopuszczeniem usług

 drogi krajowe i wojewódzkie

USTALENIA WPROWADZONE ZMIANĄ PLANU

 linie rozgraniczające tereny wprowadzone zmianą planu

 tereny budownictwa mieszkaniowego z dopuszczeniem usług

Załącznik Nr 24 do Uchwały Nr 119/XXII/96 Rady Gminy w Łososinie Dolnej z dnia 29.03.1996 r.
w sprawie zmiany miejscowego planu zagospodarowania przestrzennego

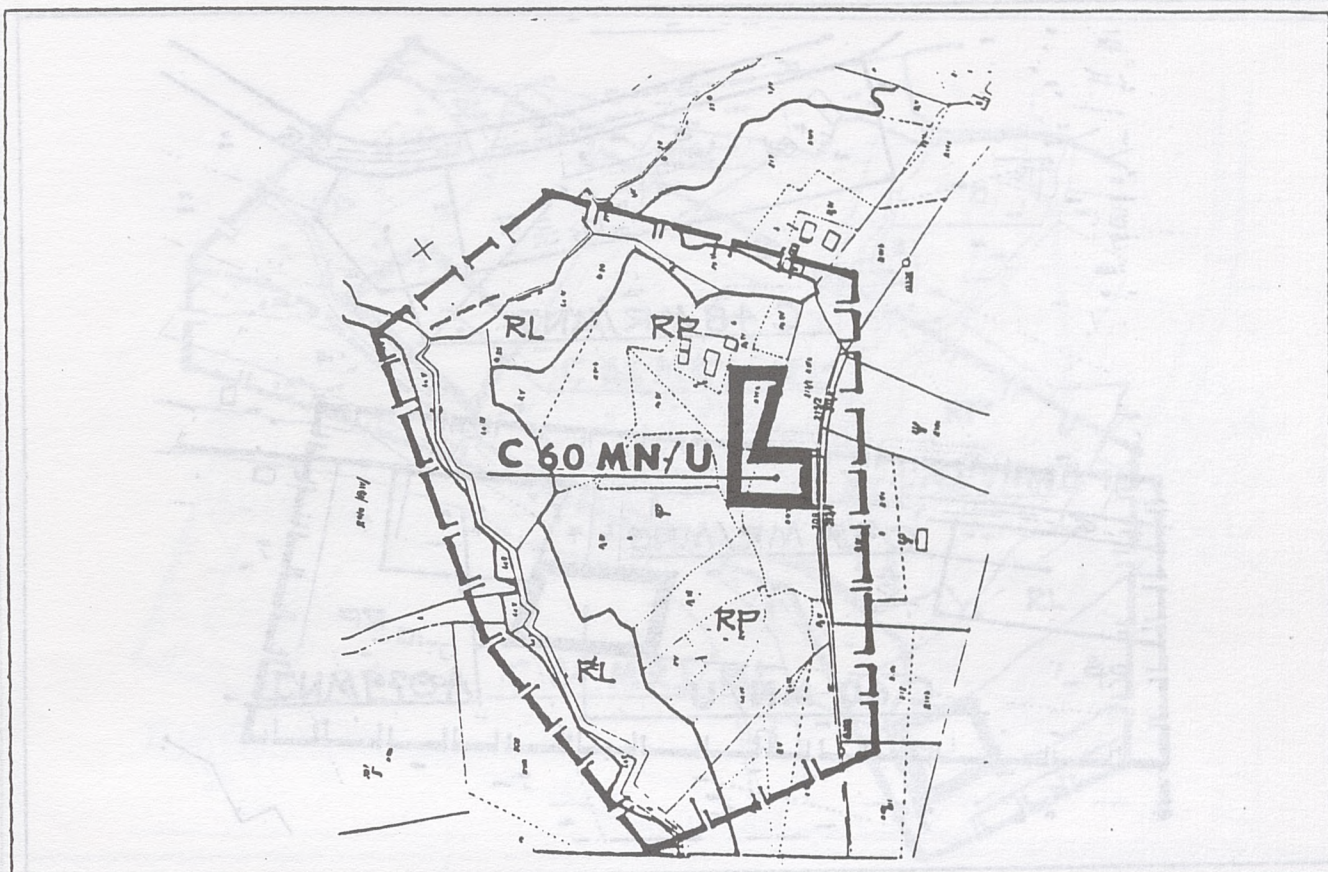
gminy **ŁOSOSINA DOLNA**

skala 1 : 5000

wieś **BILSKO**

RYСУNEK ZMIANY PLANU

nr 24




USTALENIA RYSUNKU ZMIANY PLANU



granica opracowania

USTALENIA MIEJSCOWEGO PLANU



linia rozgraniczająca tereny o różnym sposobie użytkowania



tereny rolne




tereny leśne

USTALENIA WPROWADZONE ZMIANĄ PLANU



linie rozgraniczające tereny wprowadzone zmianą planu



tereny bud. mieszkaniowego z dopuszczeniem usług

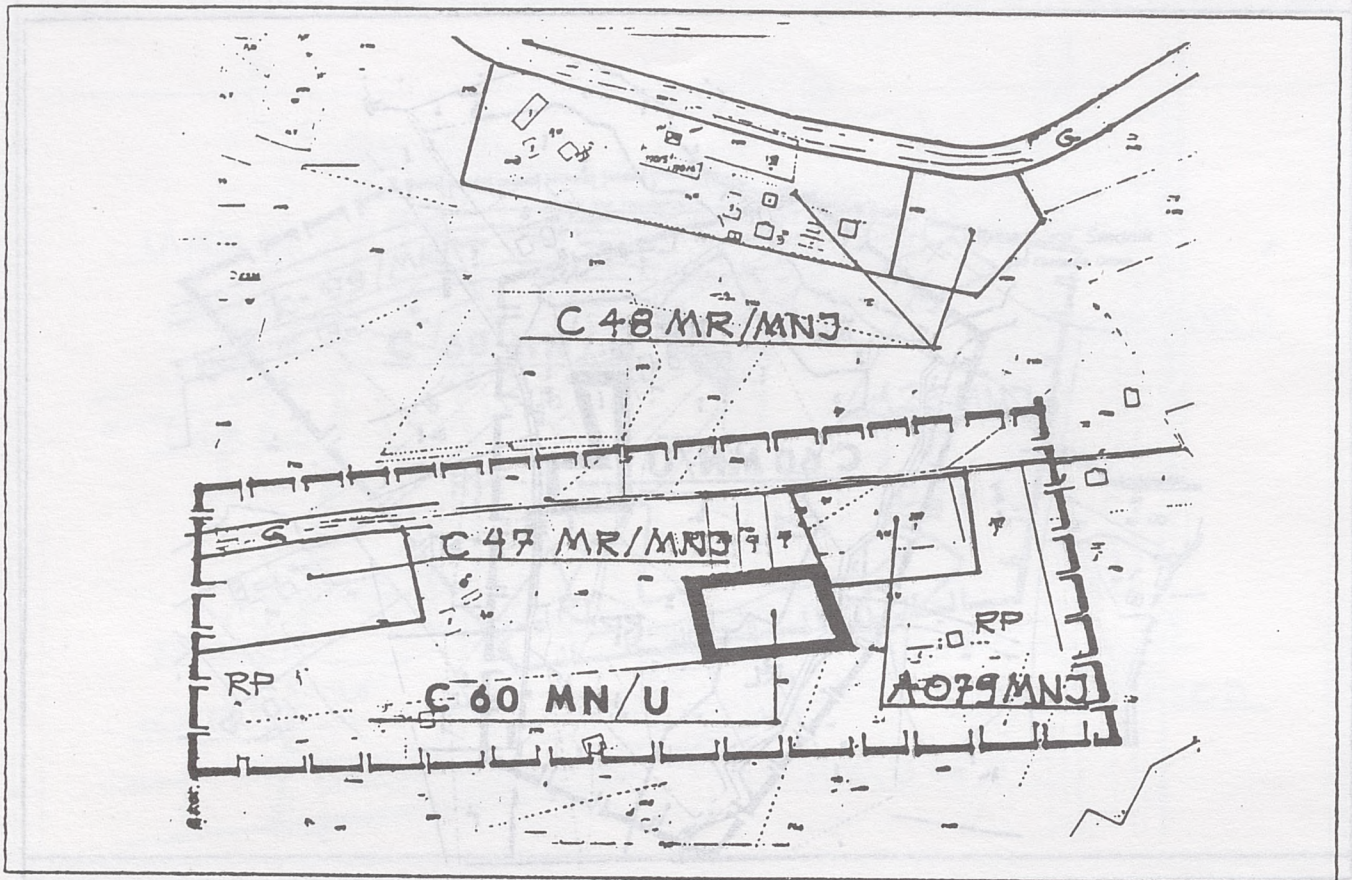
Załącznik Nr 25 do Uchwały Nr 119/XXII/96 Rady Gminy w Łososinie Dolnej z dnia 29.03.1996 r.
w sprawie zmiany miejscowego planu zagospodarowania przestrzennego

gminy **ŁOSOSINA DOLNA**

skala 1 : 5000

wieś **BILSKO**


RYSUNEK ZMIANY PLANU nr 25





USTALENIA RYSUNKU ZMIANY PLANU

 granica opracowania

USTALENIA MIEJSCOWEGO PLANU


 linia rozgraniczająca tereny o różnym sposobie użytkowania

 tereny rolne

 drogi lokalne i dojazdowe

 tereny budownictwa mieszkaniowego, z dopuszczeniem usług

USTALENIA WPROWADZONE ZMIANĄ PLANU

 linie rozgraniczające tereny wprowadzone zmianą planu

 tereny bud. mieszkaniowego z dopuszczeniem usług

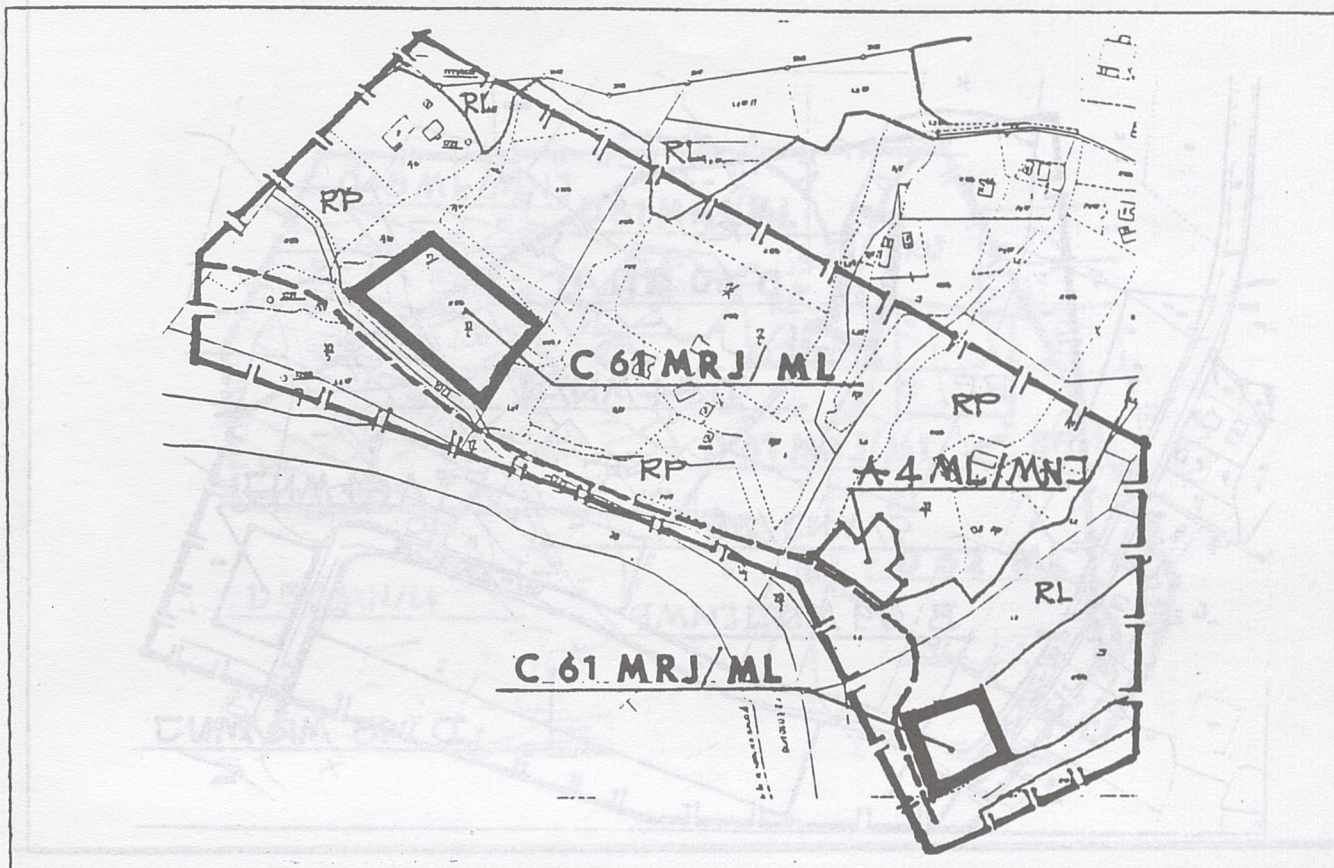
Załącznik Nr 26 do Uchwały Nr 119/XXII/96 Rady Gminy w Łososinie Dolnej z dnia 29.03.1996 r.
w sprawie zmiany miejscowego planu zagospodarowania przestrzennego

gminy **ŁOSOSINA DOLNA**


skala 1 : 5000

wieś **BILSKO**

RYSUNEK ZMIANY PLANU nr 26



USTALENIA RYSUNKU ZMIANY PLANU



granica opracowania

USTALENIA MIEJSCOWEGO PLANU




linia rozgraniczająca tereny o różnym sposobie użytkowania




tereny rolne



tereny zieleni nadrzecznej



tereny leśne




tereny bud. mieszkaniowego z dopuszczeniem letniskowego



zasięg wód powodziowych

USTALENIA WPROWADZONE ZMIANĄ PLANU



linie rozgraniczające tereny wprowadzone zmianą planu



tereny bud. mieszkaniowego z dopuszczeniem letniskowego

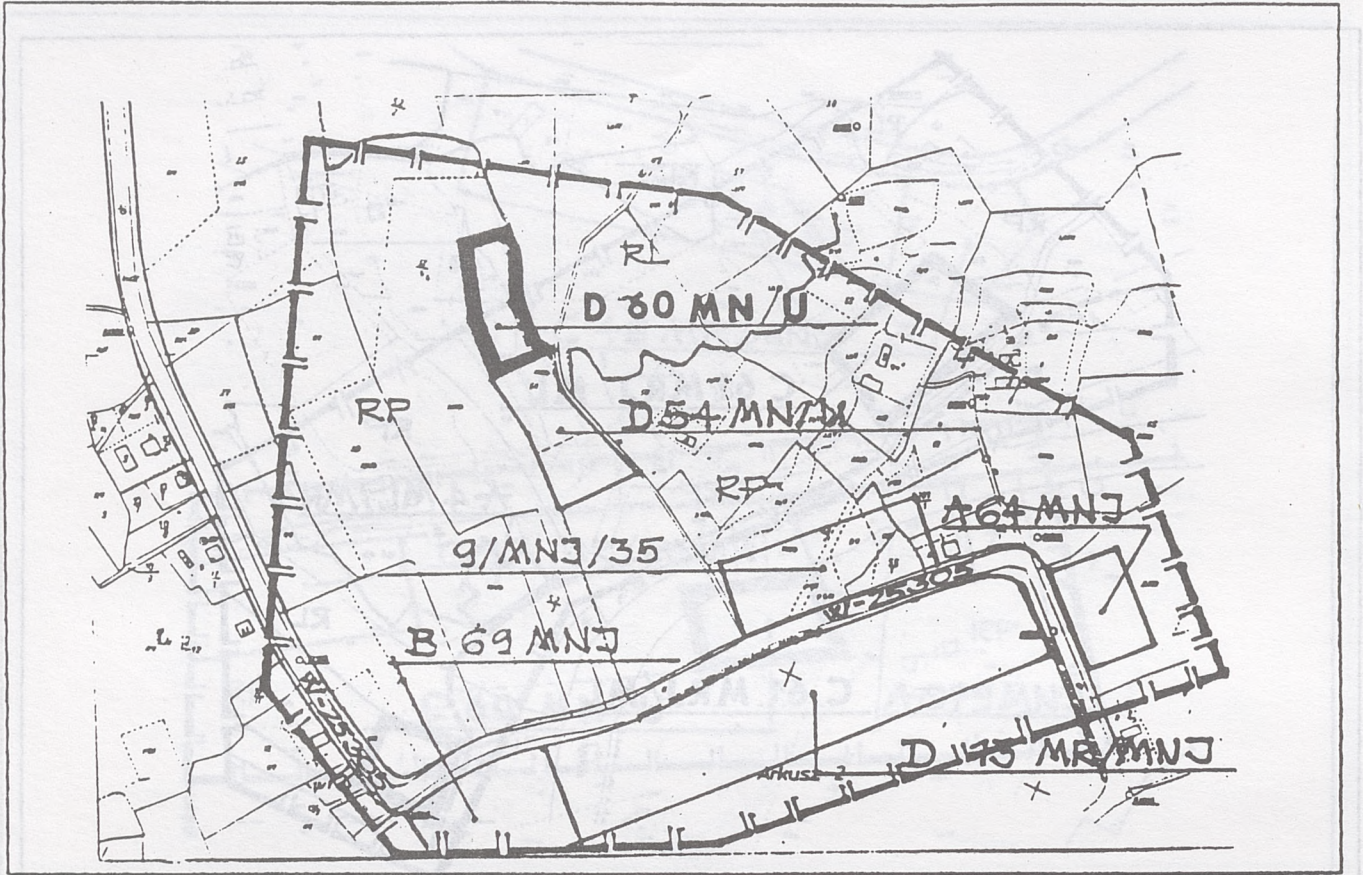
Załącznik Nr 27 do Uchwały Nr 119/XXII/96 Rady Gminy w Łososinie Dolnej z dnia 29.03.1996 r.
w sprawie zmiany miejscowego planu zagospodarowania przestrzennego

gminy **ŁOSOSINA DOLNA**

skala 1 : 5000

wieś **RĄBKOWA**


RYSUNEK ZMIANY PLANU nr 27





USTALENIA RYSUNKU ZMIANY PLANU


 granica opracowania


USTALENIA MIEJSCOWEGO PLANU

 linia rozgraniczająca tereny o różnym sposobie użytkowania


 tereny rolne


 tereny leśne

 tereny budownictwa mieszkaniowego, z dopuszczeniem usług

 drogi krajowe i wojewodzkie

USTALENIA WPROWADZONE ZMIANA PLANU

 linie rozgraniczające tereny wprowadzone zmianą planu

 tereny budownictwa mieszkaniowego z dopuszczeniem usług

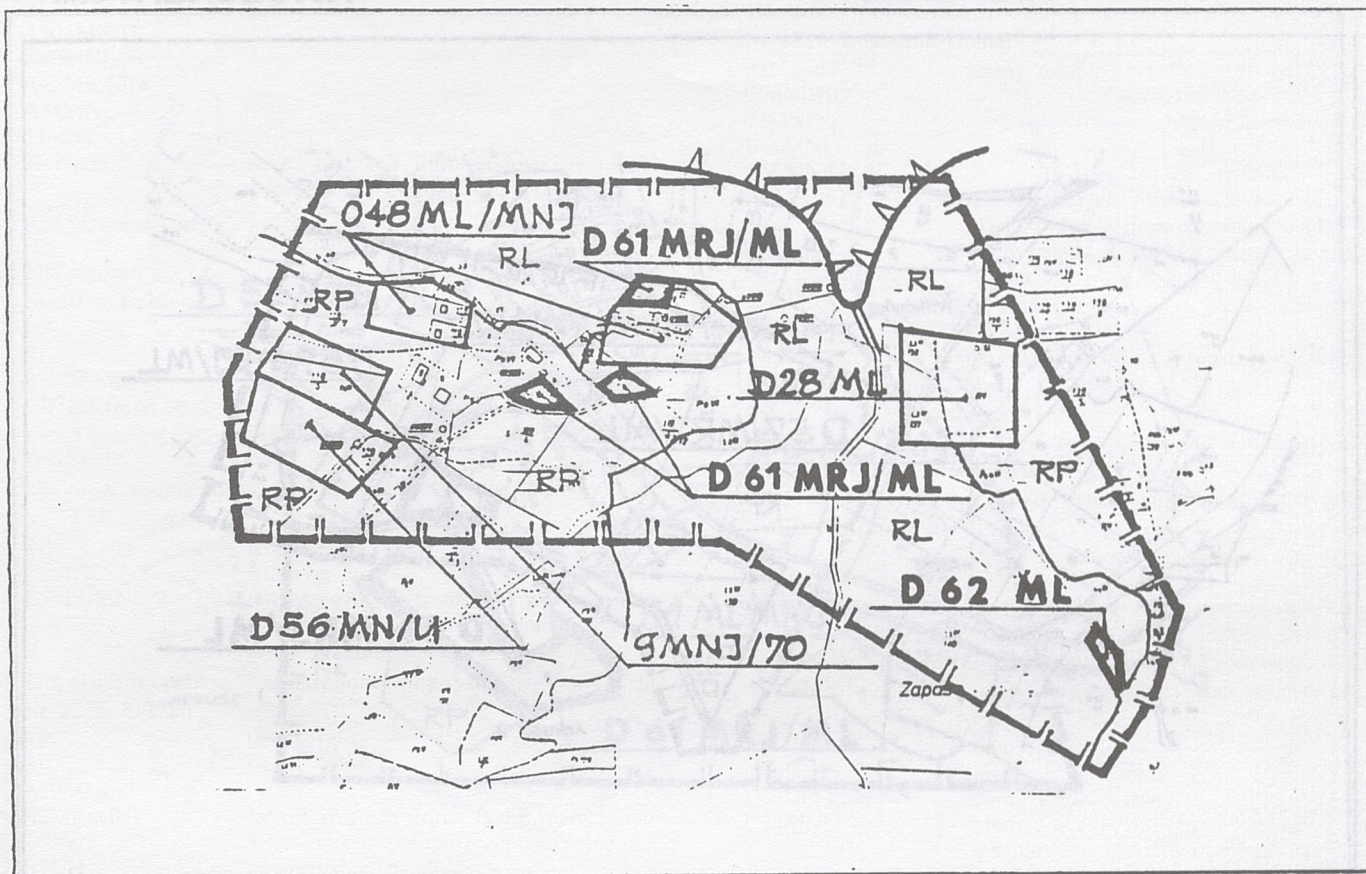
Załącznik Nr 28 do Uchwały Nr 119/XXII/96 Rady Gminy w Łososinie Dolnej z dnia 29.03.1996 r.
w sprawie zmiany miejscowego planu zagospodarowania przestrzennego

gminy **ŁOSOSINA DOLNA**

skala 1 : 5000

wieś **TABASZOWA**

RYSUNEK ZMIANY PLANU nr 28



USTALENIA RYSUNKU ZMIANY PLANU

granica opracowania

USTALENIA MIEJSCOWEGO PLANU

linie rozgraniczające tereny o różnym sposobie użytkowania

RP tereny rolne

RL tereny leśne

MNJ,MR,MN/U tereny bud. mieszkaniowego z dopuszczeniem usług

MRI/ML,MNj/ML tereny bud.mieszkaniowego z dopuszczeniem lotniskowego

ML tereny bud. lotniskowego

granica strefy technologicznej zb. różnowskiego

W wody otwarte

USTALENIA WPROWADZONE ZMIANĄ PLANU

linie rozgraniczające tereny wprowadzone zmianą planu

MRI/ML tereny bud. mieszkaniowego z dopuszczeniem lotniskowego

ML tereny bud. lotniskowego

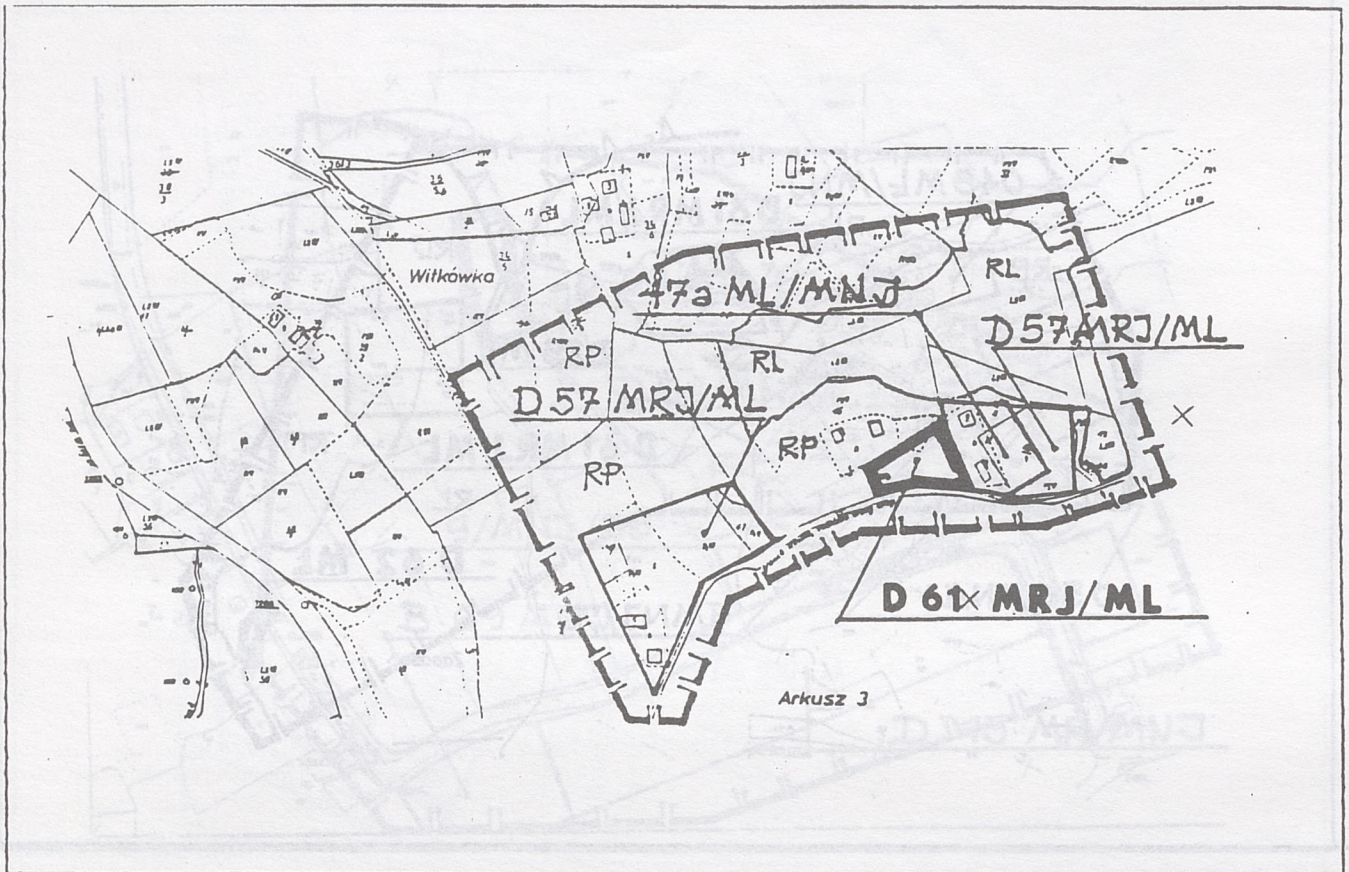
Załącznik Nr 29 do Uchwały Nr 119/XXII/96 Rady Gminy w Łososinie Dolnej z dnia 29.03.1996 r.
w sprawie zmiany miejscowego planu zagospodarowania przestrzennego

gminy **ŁOSOSINA DOLNA**

skala 1 : 5000

wieś **TABASZOWA**


RYСУNEK ZMIANY PLANU nr 29



USTALENIA RYSUNKU ZMIANY PLANU

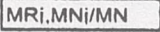
 granica opracowania

USTALENIA MIEJSCOWEGO PLANU


 linie rozgraniczające tereny o różnym sposobie użytkowania


 tereny rolne

 tereny leśne

 tereny bud. mieszkaniowego z dopuszczeniem letniskowego

USTALENIA WPROWADZONE ZMIANĄ PLANU

 linie rozgraniczające tereny wprowadzone zmianą planu

 tereny bud. mieszkaniowego z dopuszczeniem letniskowego

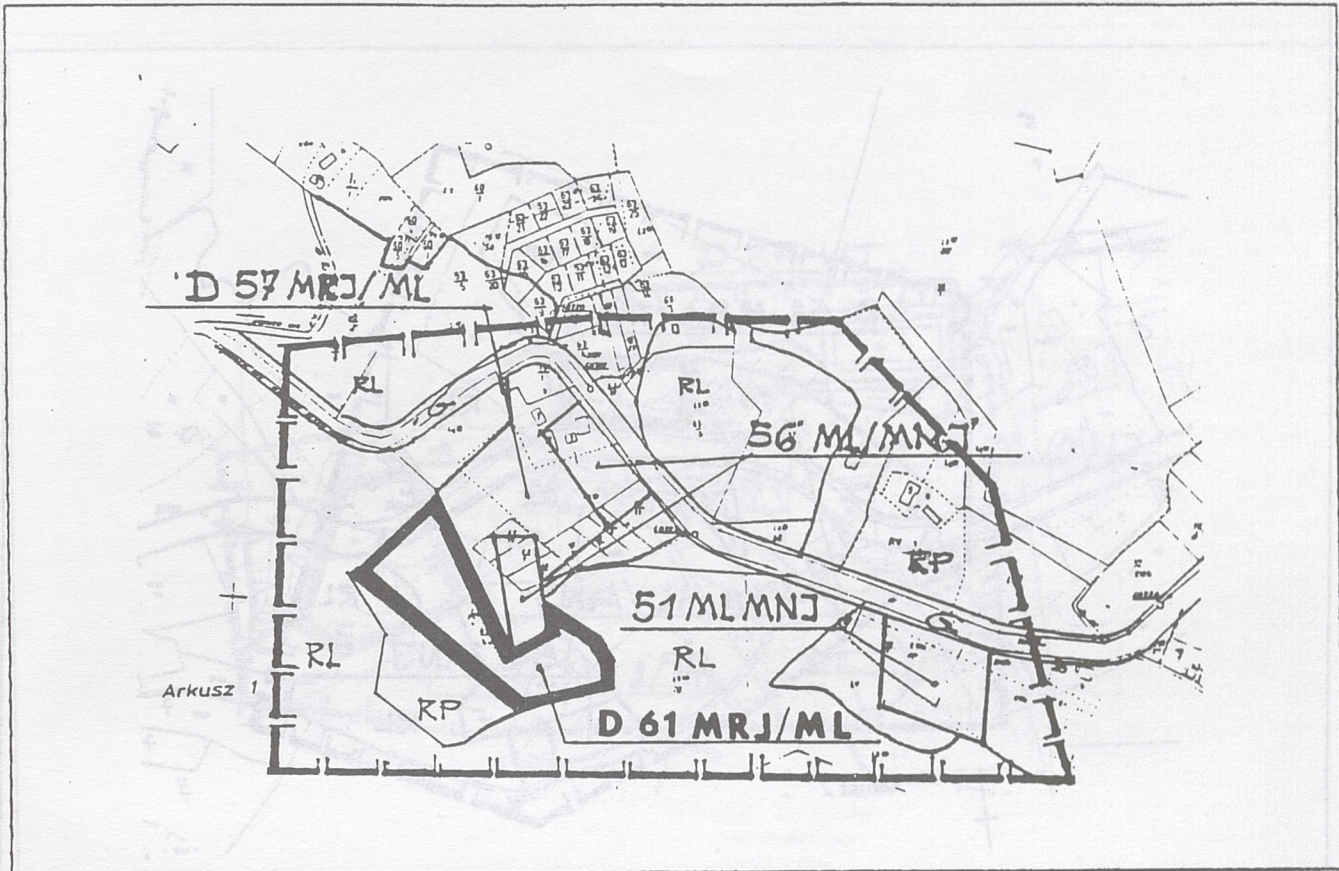
Załącznik Nr 30 do Uchwały Nr 119/XXII/96 Rady Gminy w Łososinie Dolnej z dnia 29.03.1996 r.
w sprawie zmiany miejscowego planu zagospodarowania przestrzennego

gminy **ŁOSOSINA DOLNA**

skala 1 : 5000

wieś **TABASZOWA**

RYSUNEK ZMIANY PLANU nr 30




USTALENIA RYSUNKU ZMIANY PLANU

 granica opracowania


USTALENIA MIEJSCOWEGO PLANU

 linia rozgraniczająca tereny o różnym sposobie użytkowania


 tereny rolne

 tereny leśne

 tereny bud. mieszkaniowego z dopuszczeniem letniskowego

 drogi lokalne i dojazdowe

USTALENIA WPROWADZONE ZMIANĄ PLANU

 linie rozgraniczające tereny wprowadzone zmianą planu

 tereny bud. mieszkaniowego z dopuszczeniem letniskowego

Załącznik Nr 31 do Uchwały Nr 119/XXII/96 Rady Gminy w Łososinie Dolnej z dnia 29.03.1996 r.
w sprawie zmiany miejscowego planu zagospodarowania przestrzennego

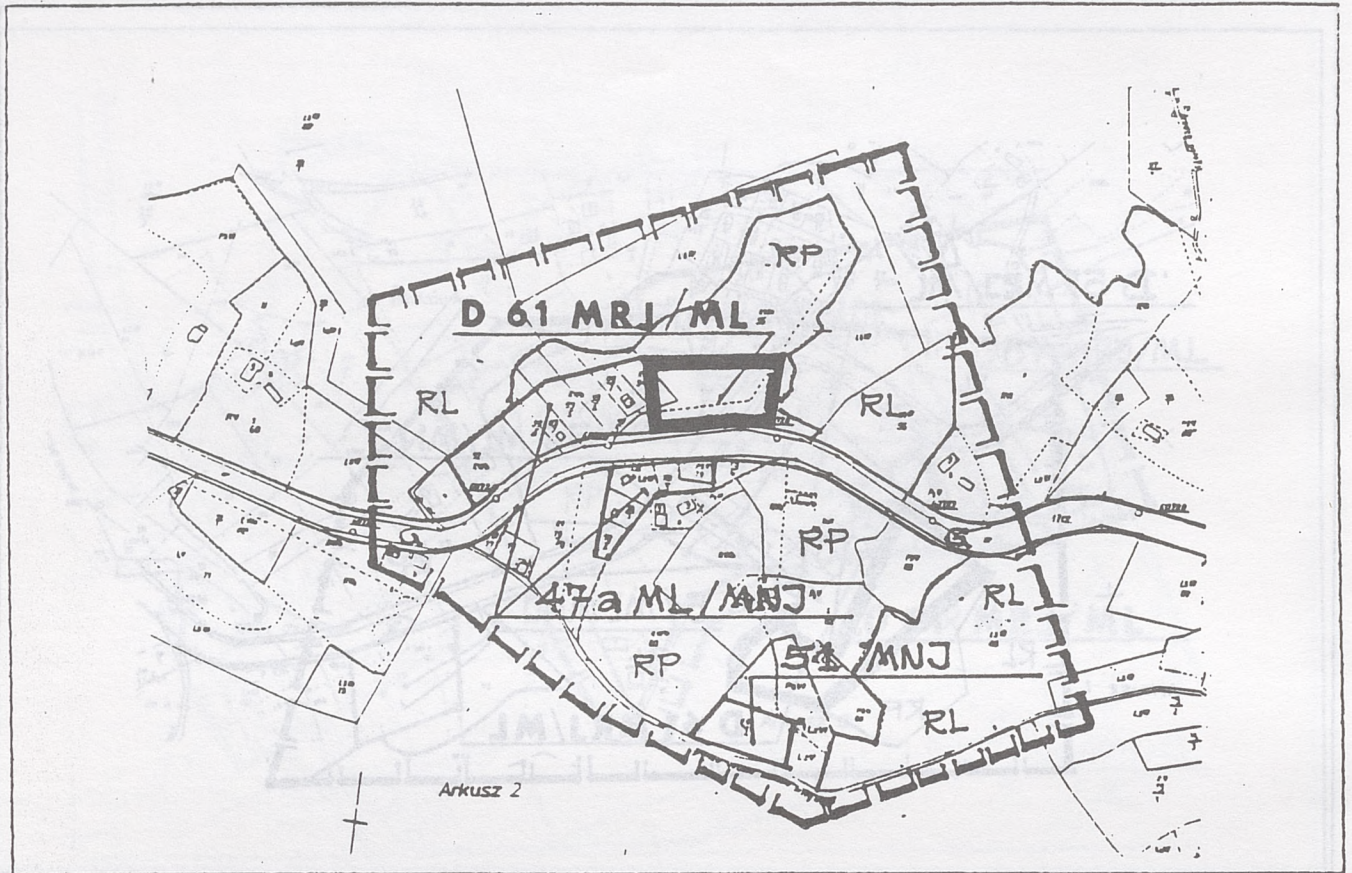
gminy **ŁOSOSINA DOLNA**

skala 1 : 5000

wieś **TABASZOWA**

RYSunEK ZMIANY PLANU

nr 31





USTALENIA RYSUNKU ZMIANY PLANU


 granica opracowania

USTALENIA MIEJSCOWEGO PLANU


 linia rozgraniczająca tereny o różnym sposobie użytkowania

 RP tereny rolne


 RL tereny leśne

 MRj,MNi/MN tereny bud. mieszkaniowego z dopuszczeniem letniskowego

 MNi,MR,MN/U tereny bud. mieszkaniowego z dopuszczeniem usług

 G drogi lokalne i dojazdowe

USTALENIA WPROWADZONE ZMIANĄ PLANU

 linie rozgraniczające tereny wprowadzone zmianą planu

 MRj/ML tereny bud. mieszkaniowego z dopuszczeniem letniskowego

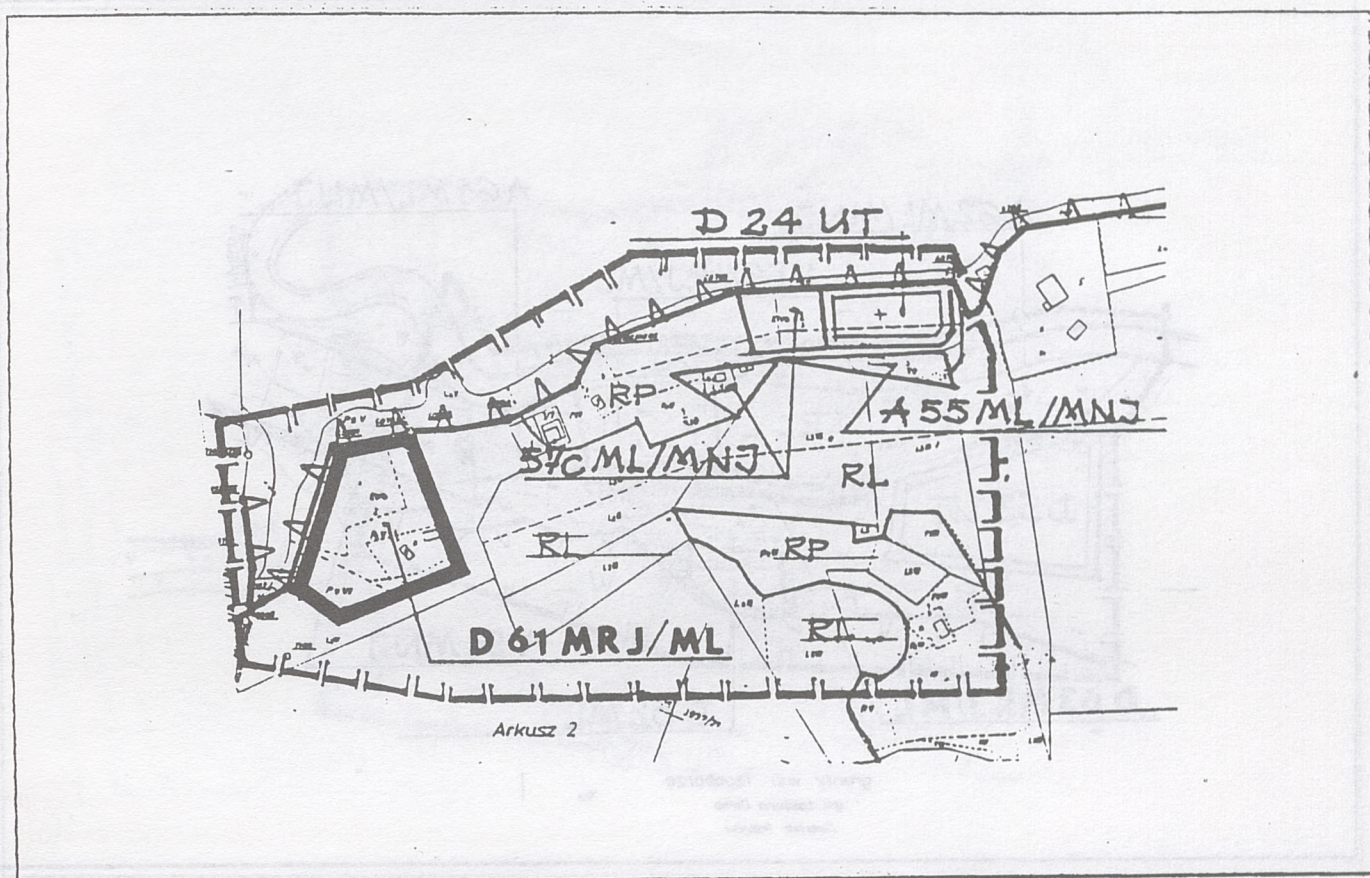
Załącznik Nr 32 do Uchwały Nr 119/XXII/96 Rady Gminy w Łososinie Dolnej z dnia 29.03.1996 r.
w sprawie zmiany miejscowego planu zagospodarowania przestrzennego

gminy **ŁOSOSINA DOLNA**


skala 1 : 5000

wieś **TABASZOWA**

RYSunEK ZMIANA PLANU nr 32



USTALENIA RYSUNKU ZMIANA PLANU

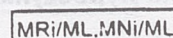
 granica opracowania

USTALENIA MIEJSCOWEGO PLANU


 linia rozgraniczająca tereny o różnym sposobie użytkowania

 tereny rolne

 tereny leśne


 tereny bud. mieszkaniowego z dopuszczeniem lotniskowego


 tereny usług turystyki i wypoczynku

 wody otwarte

 granica strefy technologicznej zb. rożnowskiego

USTALENIA WPROWADZONE ZMIANĄ PLANU

 linie rozgraniczające tereny wprowadzone zmianą planu

 tereny bud. mieszkaniowego z dopuszczeniem lotniskowego

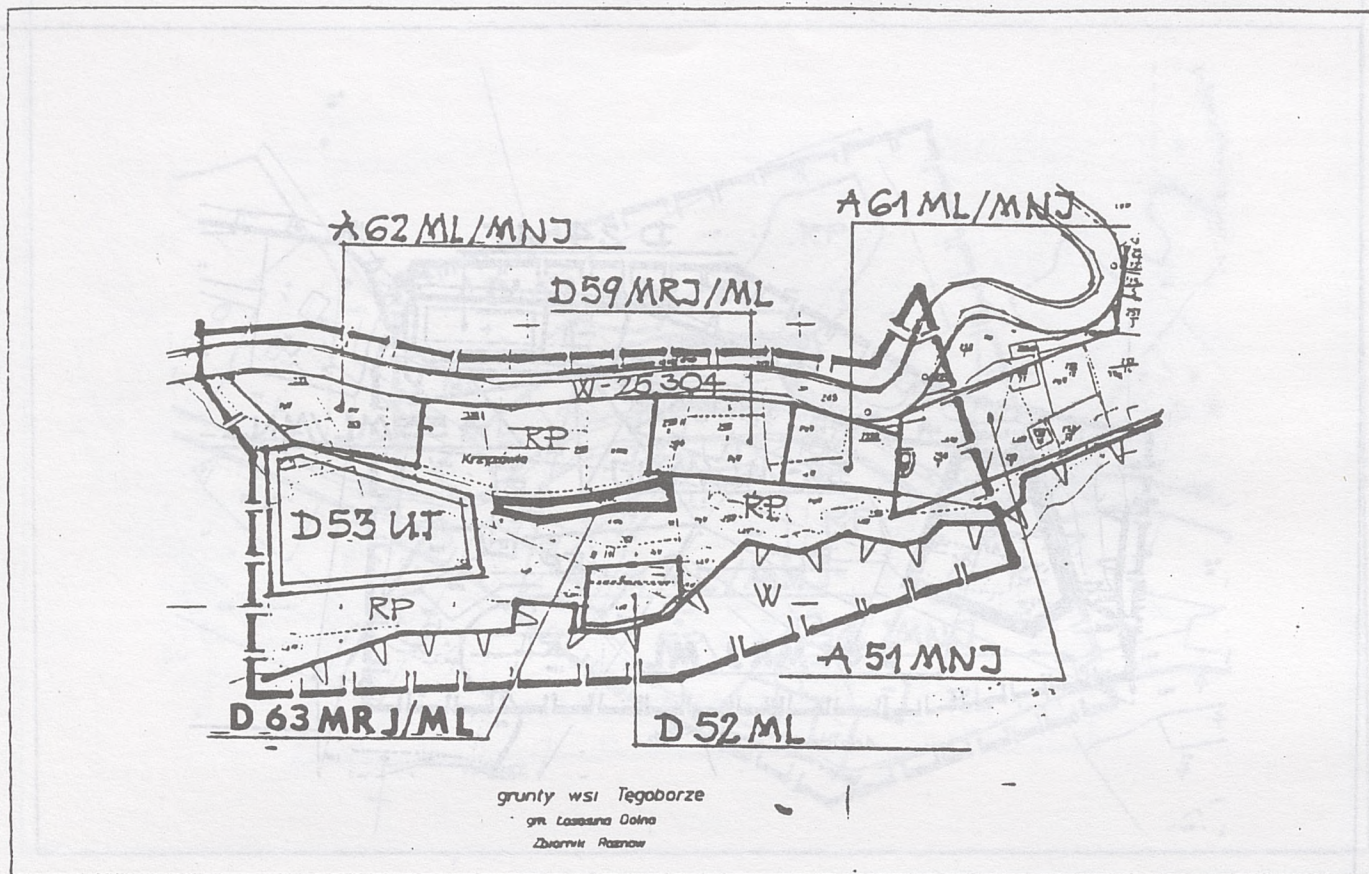
Załącznik Nr 33 do Uchwały Nr 119/XXII/96 Rady Gminy w Łososinie Dolnej z dnia 29.03.1996 r.
w sprawie zmiany miejscowego planu zagospodarowania przestrzennego

gminy **ŁOSOSINA DOLNA**

skala 1 : 5000

wieś **ZNAMIROWICE**

RYSUNEK ZMIANY PLANU nr 33



USTALENIA RYSUNKU ZMIANY PLANU

granica opracowania

USTALENIA MIEJSCOWEGO PLANU

linie rozgraniczające tereny o różnym sposobie użytkowania

tereny rolne

drogi krajowe i wojewódzkie

tereny bud. mieszkaniowego z dopuszczeniem usług

tereny bud. letniskowego

tereny bud. mieszkaniowego z dopuszczeniem letniskowego

tereny usług turyst. i wypoczynku

granica strefy technologicznej zb. różnowskiego

wody otwarte

USTALENIA WPROWADZONE ZMIANĄ PLANU

linie rozgraniczające tereny wprowadzone zmianą planu

tereny bud. mieszkaniowego z dopuszczeniem letniskowego

Załącznik Nr 34 do Uchwały Nr 119/XXII/96 Rady Gminy w Łososinie Dolnej z dnia 29.03.1996 r.
w sprawie zmiany miejscowego planu zagospodarowania przestrzennego

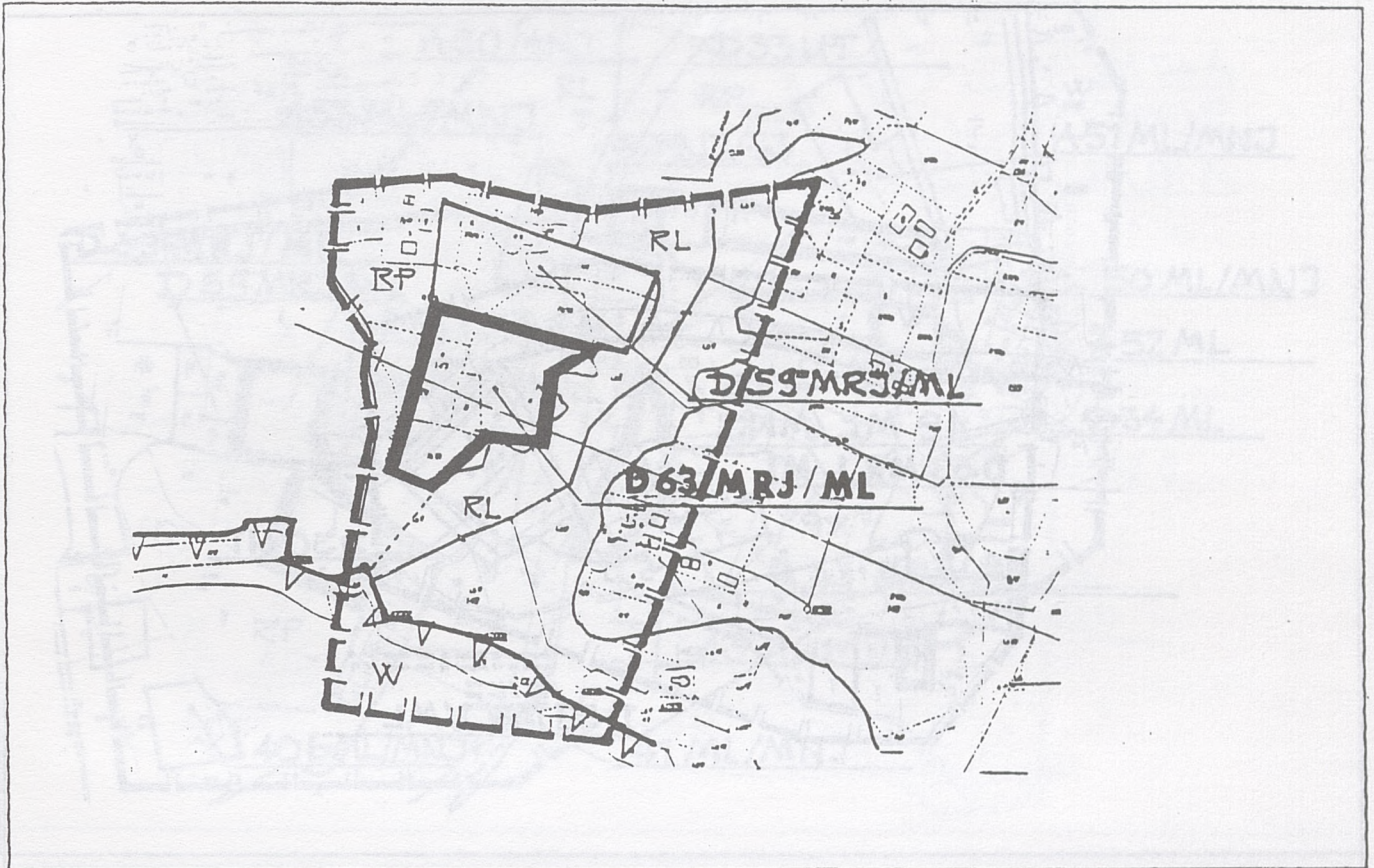
gminy **ŁOSOSINA DOLNA**

skala 1 : 5000

wieś **ZNAMIROWICE**

RYSunEK ZMIANY PLANU


nr 34



USTALENIA RYSUNKU ZMIANY PLANU

 granica opracowania


USTALENIA MIEJSCOWEGO PLANU

 linia rozgraniczająca tereny o różnym sposobie użytkowania

 tereny rolne


 tereny leśne


 tereny bud. mieszkaniowego z dopuszczeniem letniskowego

 wody otwarte

 granica strefy technologicznej zb. różnowskiego

USTALENIA WPROWADZONE ZMIANĄ PLANU

 linie rozgraniczające tereny wprowadzone zmianą planu

 tereny bud. mieszkaniowego z dopuszczeniem letniskowego

Załącznik Nr 35 do Uchwały Nr 119/XXII/96 Rady Gminy w Łososinie Dolnej z dnia 29.03.1996 r.
w sprawie zmiany miejscowego planu zagospodarowania przestrzennego

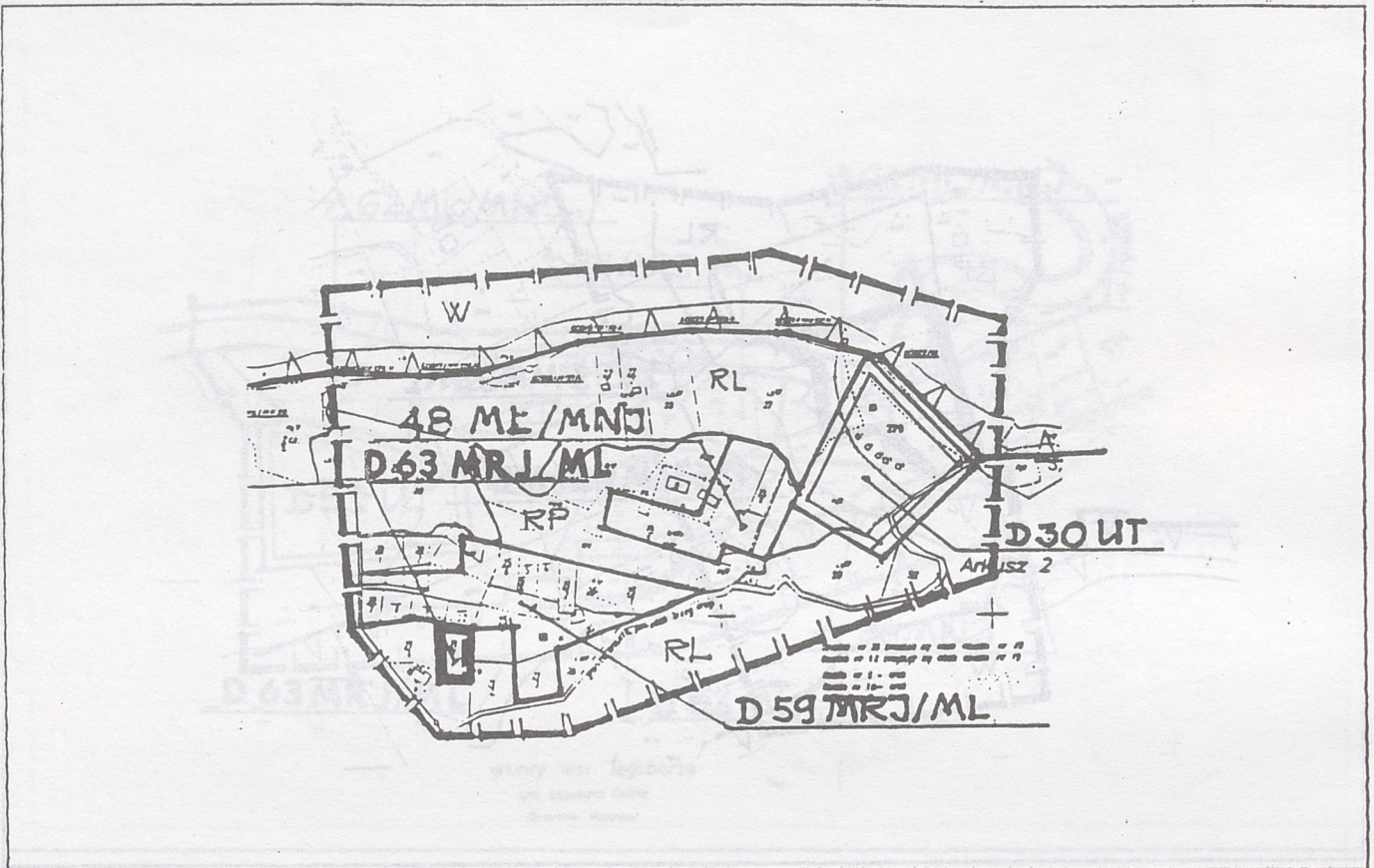
gminy **ŁOSOSINA DOLNA**

skala 1 : 5000

wieś **ZNAMIROWICE**

RYSUNEK ZMIANY PLANU

nr 35




USTALENIA RYSUNKU ZMIANY PLANU




granica opracowania


USTALENIA MIEJSCOWEGO PLANU




linia rozgraniczająca tereny o różnym sposobie użytkowania




tereny rolne




tereny leśne



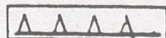
tereny bud. mieszkaniowego z dopuszczeniem letniskowego



tereny usług turystyki i wypoczynku




wody otwarte



granica strefy technologicznej zb. różnowskiego

USTALENIA WPROWADZONE ZMIANĄ PLANU



linie rozgraniczające tereny wprowadzone zmianą planu



tereny bud. mieszkaniowego z dopuszczeniem letniskowego

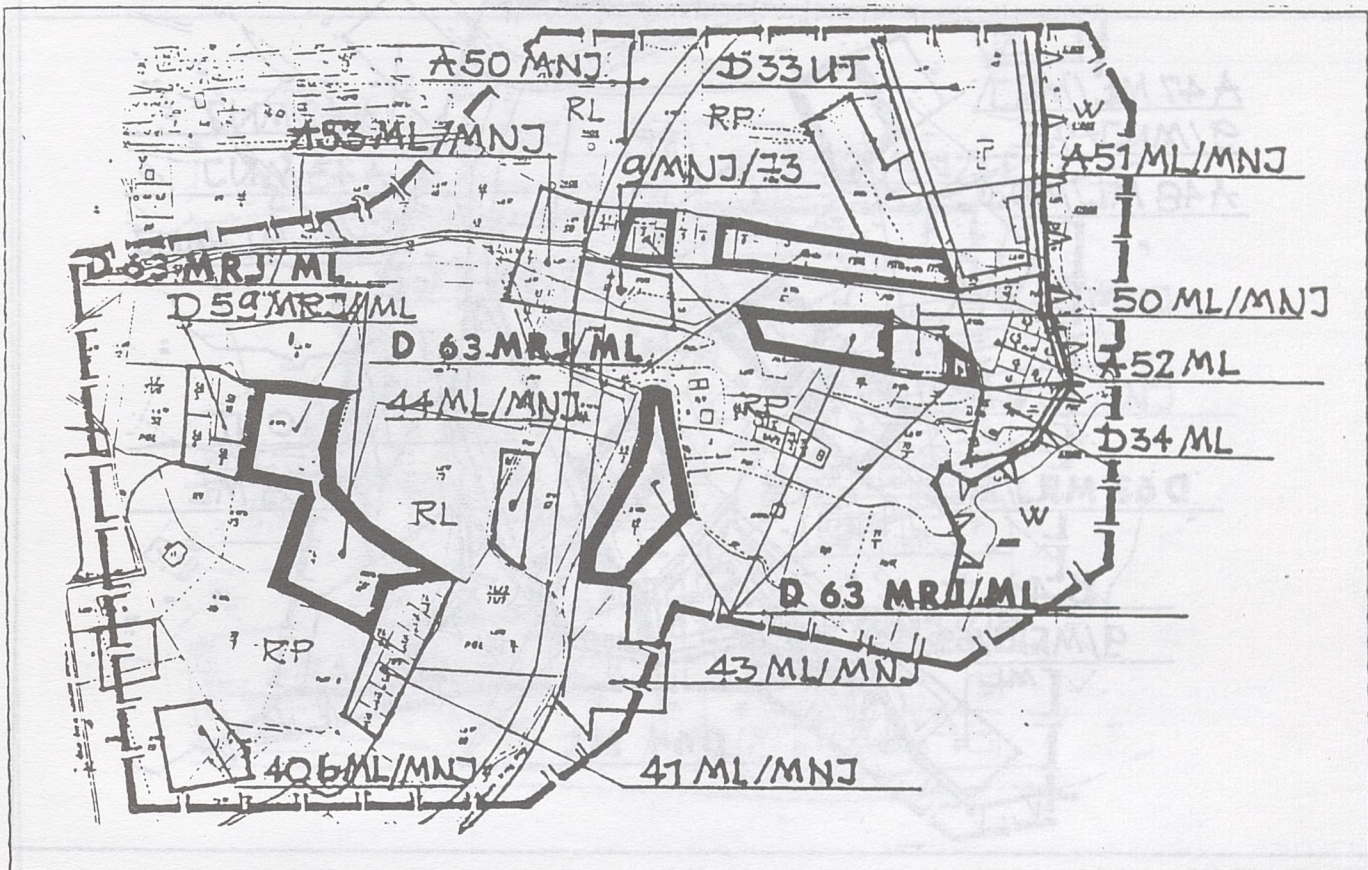
Załącznik Nr 36 do Uchwały Nr 119/XXII/96 Rady Gminy w Łososinie Dolnej z dnia 29.03.1996 r.
w sprawie zmiany miejscowego planu zagospodarowania przestrzennego

gminy **ŁOSOSINA DOLNA**

skala 1 : 5000

wieś **ZNAMIROWICE**


RYSUNEK ZMIANY PLANU nr 36





USTALENIA RYSUNKU ZMIANY PLANU


 granica opracowania


USTALENIA MIEJSCOWEGO PLANU


 linie rozgraniczające tereny o różnym sposobie użytkowania


 tereny rolne


 tereny leśne


 tereny bud. mieszkaniowego z dopuszczeniem usług

 tereny bud. mieszkaniowego z dopuszczeniem letniskowego


 tereny bud. letniskowego


 tereny usług turyst. i wypocz.

 wody otwarte

 granica strefy technologicznej zb. różnowskiego

USTALENIA WPROWADZONE ZMIANĄ PLANU

 linie rozgraniczające tereny wprowadzone zmianą planu

 tereny bud. mieszkaniowego z dopuszczeniem letniskowego

Załącznik Nr 37 do Uchwały Nr 119/XXII/96 Rady Gminy w Łososinie Dolnej z dnia 29.03.1996 r.
w sprawie zmiany miejscowego planu zagospodarowania przestrzennego

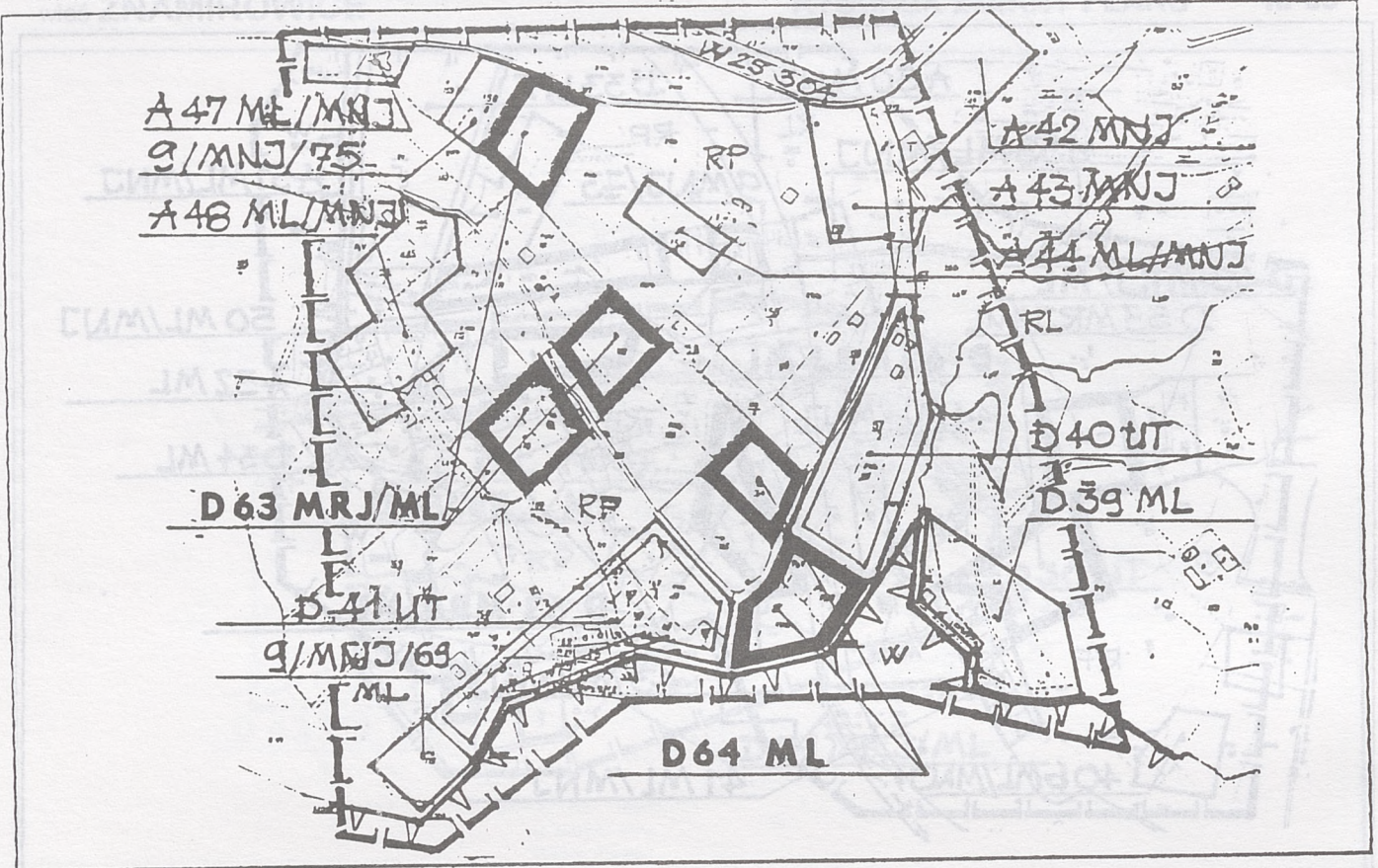
gminy **ŁOSOSINA DOLNA**

skala 1 : 5000

wieś **ZNAMIROWICE**

RYSUNEK ZMIANY PLANU


nr 37



USTALENIA RYSUNKU ZMIANY PLANU

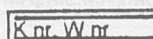
 granica opracowania


USTALENIA MIEJSCOWEGO PLANU

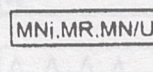
 linie rozgraniczające tereny o różnym sposobie użytkowania


 RP tereny rolne

 RL tereny leśne


 Knr. W nr drogi krajowe i wojewódzkie


 G drogi lokalne i dojazdowe

 MNi.MR.MN/U tereny bud. mieszkaniowego z dopuszczeniem usług

 MRi/ML.MNj/ML tereny bud. mieszkaniowego z dopuszczeniem lotniskowego


 ML tereny bud. lotniskowego


 UT tereny usług turyst. i wypocz.


 W wody otwarte

 A A A A granica strefy technologicznej zb. różnowskiego

USTALENIA WPROWADZONE ZMIANĄ PLANU

 linie rozgraniczające tereny wprowadzone zmianą planu

 MRi/ML tereny bud. mieszkaniowego z dopuszczeniem lotniskowego

 ML tereny bud. lotniskowego

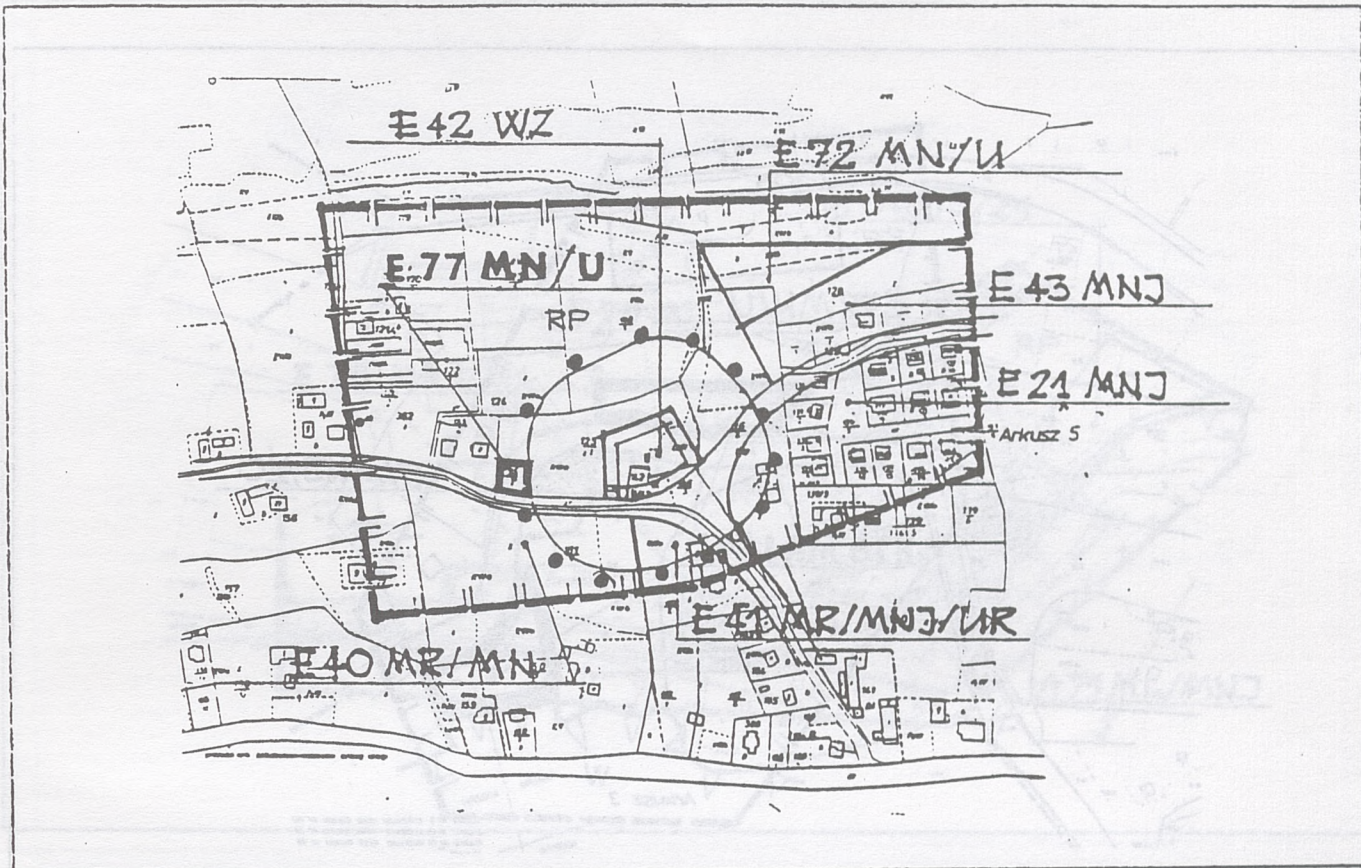
Załącznik Nr 38 do Uchwały Nr 119/XXII/96 Rady Gminy w Łososinie Dolnej z dnia 29.03.1996 r.
w sprawie zmiany miejscowego planu zagospodarowania przestrzennego

gminy **ŁOSOSINA DOLNA**

skala 1 : 5000

wieś **TĘGOBORZE**


RYSUNEK ZMIANY PLANU nr 38




USTALENIA RYSUNKU ZMIANY PLANU

 granica opracowania

USTALENIA MIEJSCOWEGO PLANU


 linia rozgraniczająca tereny o różnym sposobie użytkowania


 tereny rolne

 tereny zaopatrzenia w wodę

 tereny budownictwa mieszkaniowego, z dopuszczeniem usług

USTALENIA WPROWADZONE ZMIANĄ PLANU

 linie rozgraniczające tereny wprowadzone zmianą planu

 tereny bud. mieszkaniowego z dopuszczeniem usług

Załącznik Nr 39 do Uchwały Nr 119/XXII/96 Rady Gminy w Łososinie Dolnej z dnia 29.03.1996 r.
w sprawie zmiany miejscowego planu zagospodarowania przestrzennego

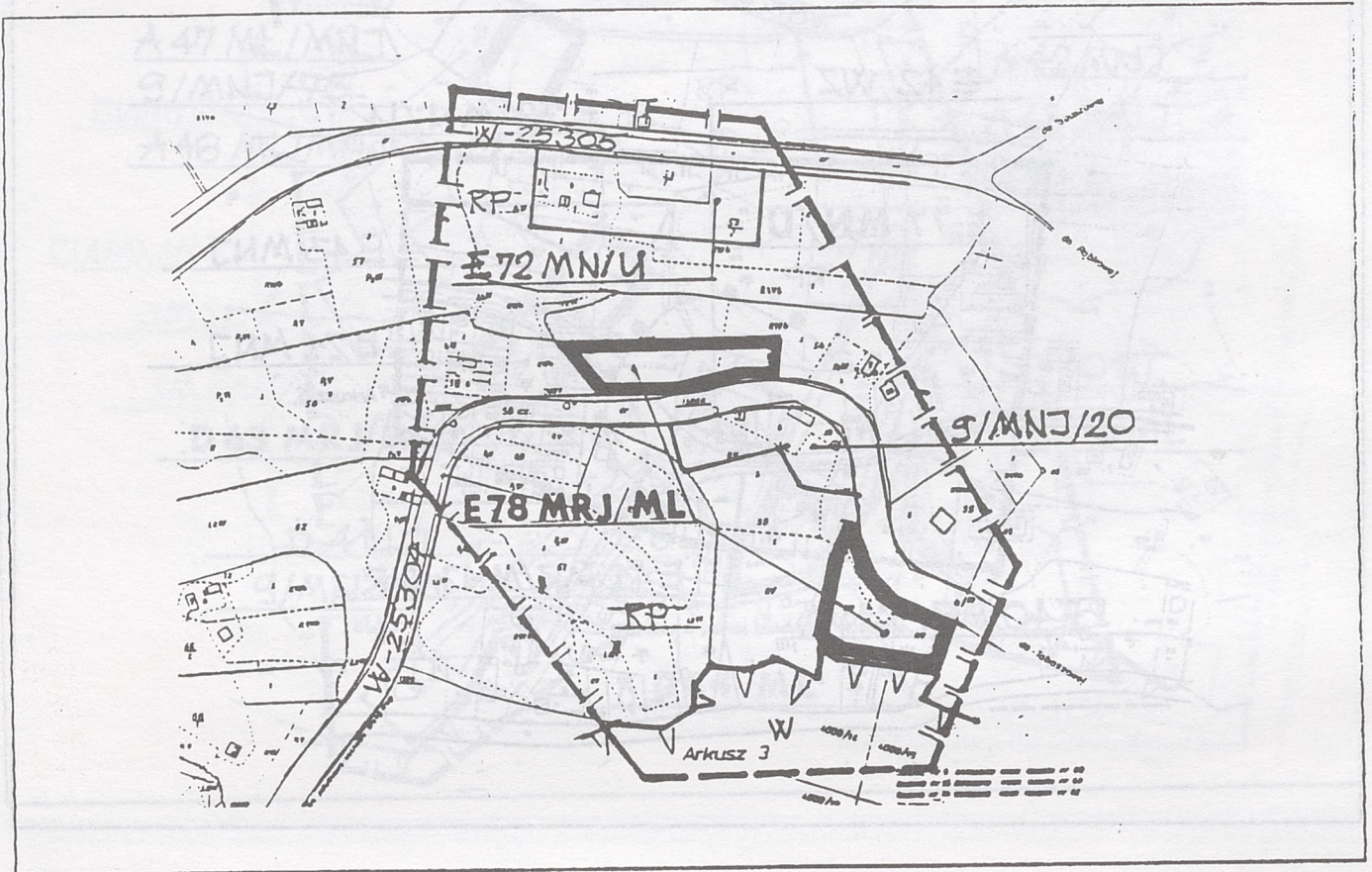
gminy **ŁOSOSINA DOLNA**

skala 1 : 5000

wieś **TĘGOBORZE**

RYSUNEK ZMIANY PLANU

nr 39




USTALENIA RYSUNKU ZMIANY PLANU

 granica opracowania

USTALENIA MIEJSCOWEGO PLANU

 linia rozgraniczająca tereny o różnym sposobie użytkowania

 tereny rolne

 drogi krajowe i wojewódzkie


 tereny bud. mieszkaniowego z dopuszczeniem usług

 wody otwarte

 granica strefy technologicznej zb. różnowskiego

USTALENIA WPROWADZONE ZMIANĄ PLANU

 linie rozgraniczające tereny wprowadzone zmianą planu

 tereny bud. mieszkaniowego z dopuszczeniem letniskowego

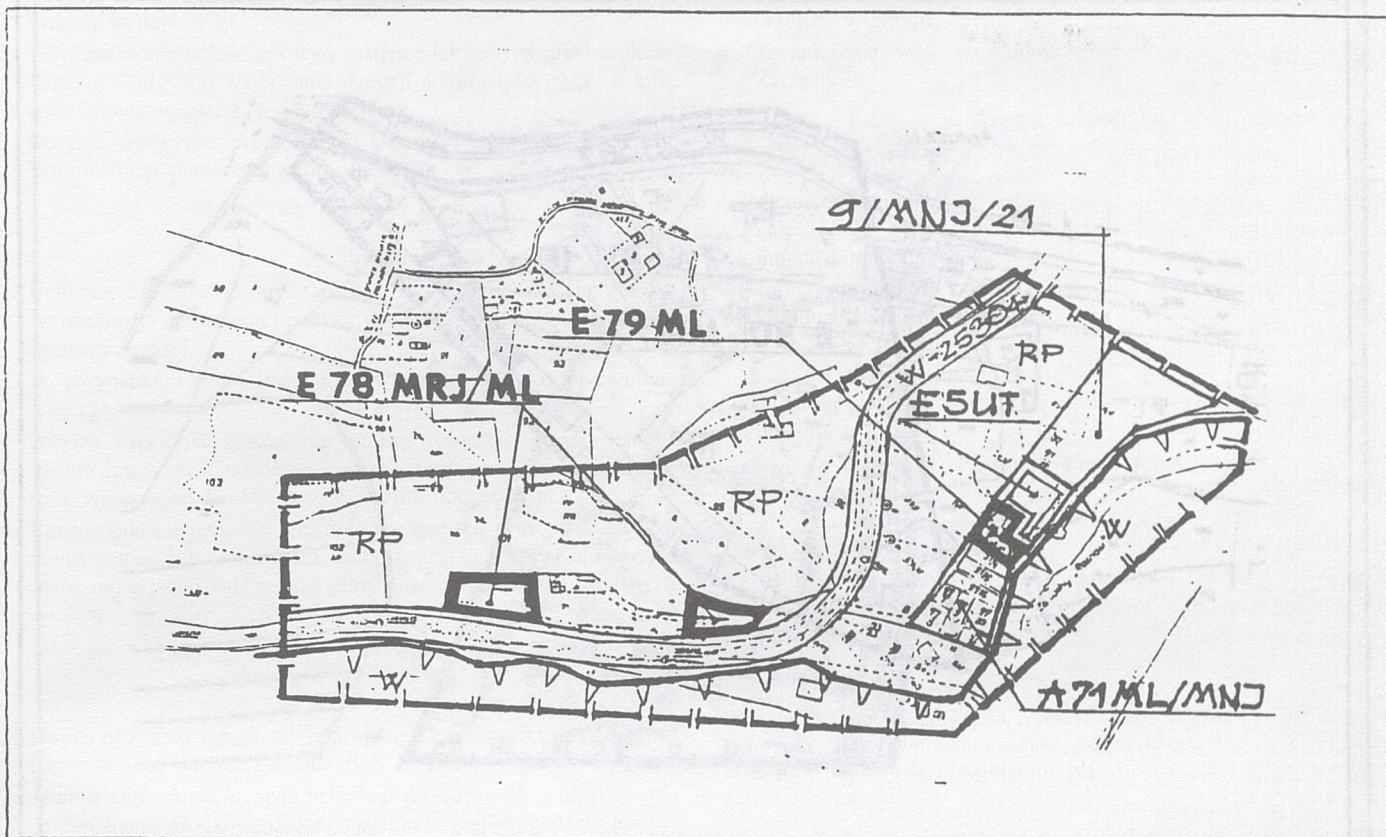
Załącznik Nr 40 do Uchwały Nr 119/XXII/96 Rady Gminy w Łososinie Dolnej z dnia 29.03.1996 r.
w sprawie zmiany miejscowego planu zagospodarowania przestrzennego

gminy **ŁOSOSINA DOLNA**

skala: 1 : 5000

wieś **TĘGOBORZE**


RYSUNEK ZMIANY PLANU nr 40





USTALENIA RYSUNKU ZMIANY PLANU


 granica opracowania


USTALENIA MIEJSCOWEGO PLANU


 linie rozgraniczające tereny
o różnym sposobie użytkowania


 RP tereny rolne

 K nr W nr drogi krajowe i wojewódzkie

 MNj,MR,MN/U tereny bud. mieszkaniowego
z dopuszczeniem usług


 MRj/ML,MNj/ML tereny bud.mieszkaniowego
z dopuszczeniem letniskowego


 UT tereny usług turyst.i wypoczynku


 granica strefy technologicznej
zb. różnowskiego

 W wody otwarte

USTALENIA WPROWADZONE ZMIANĄ PLANU

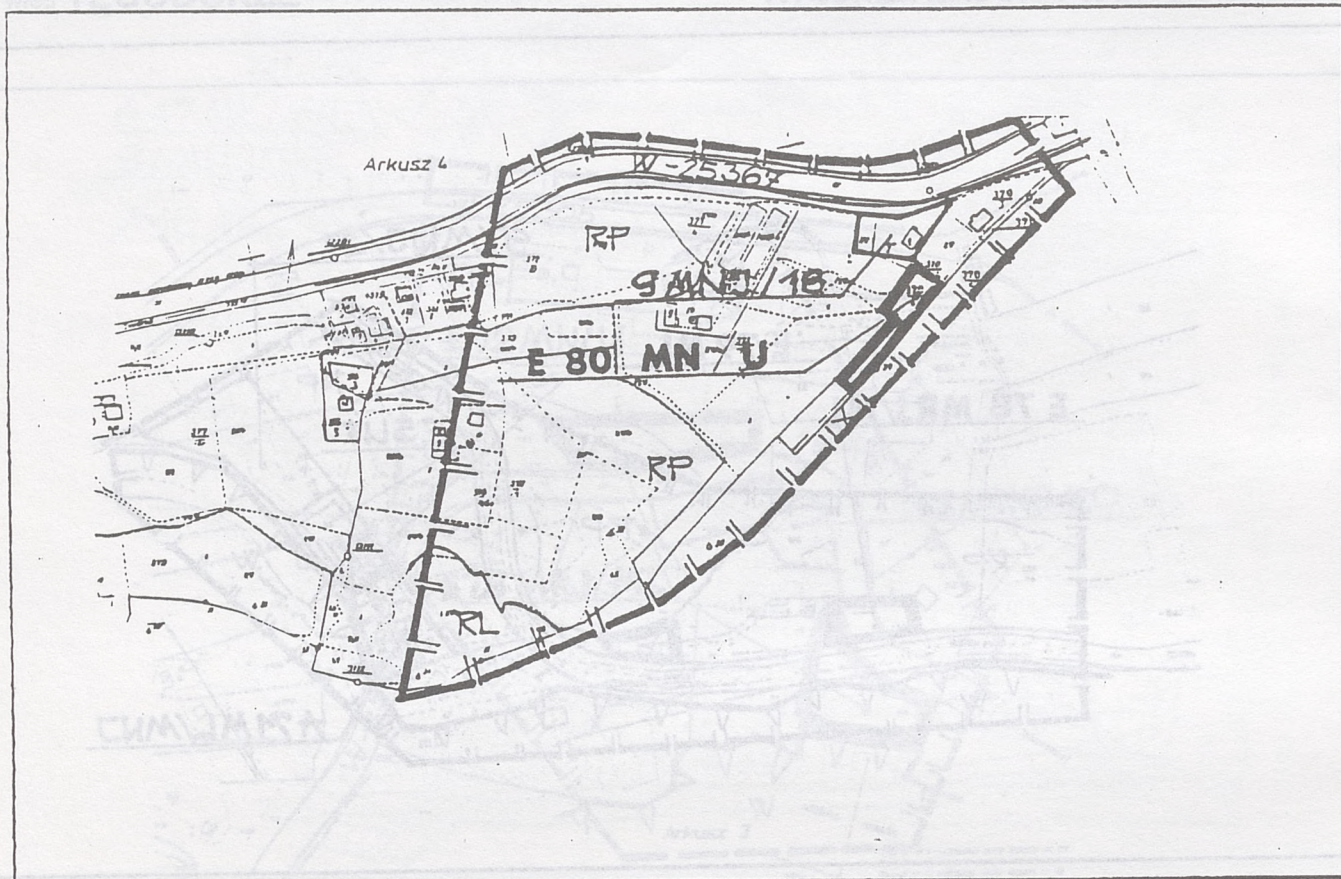

 linie rozgraniczające tereny
wprowadzone zmianą planu


 MRj/ML tereny bud. mieszkaniowego
z dopuszczeniem letniskowego


 ML tereny bud. letniskowego

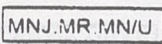
gminy **ŁOSOSINA DOLNA**



skala 1 : 5000


wieś **ŚWIDNIK****RYSunEK ZMIANY PLANU nr 41****USTALENIA RYSUNKU ZMIANY PLANU**
 granica opracowania
USTALENIA MIEJSCOWEGO PLANU
 linia rozgraniczająca tereny o różnym sposobie użytkowania

 tereny rolne

 tereny lesne

 tereny budownictwa mieszkaniowego, z dopuszczeniem usług

 drogi krajowe i wojewódzkie
USTALENIA WPROWADZONE ZMIANĄ PLANU
 linie rozgraniczające tereny wprowadzone zmianą planu

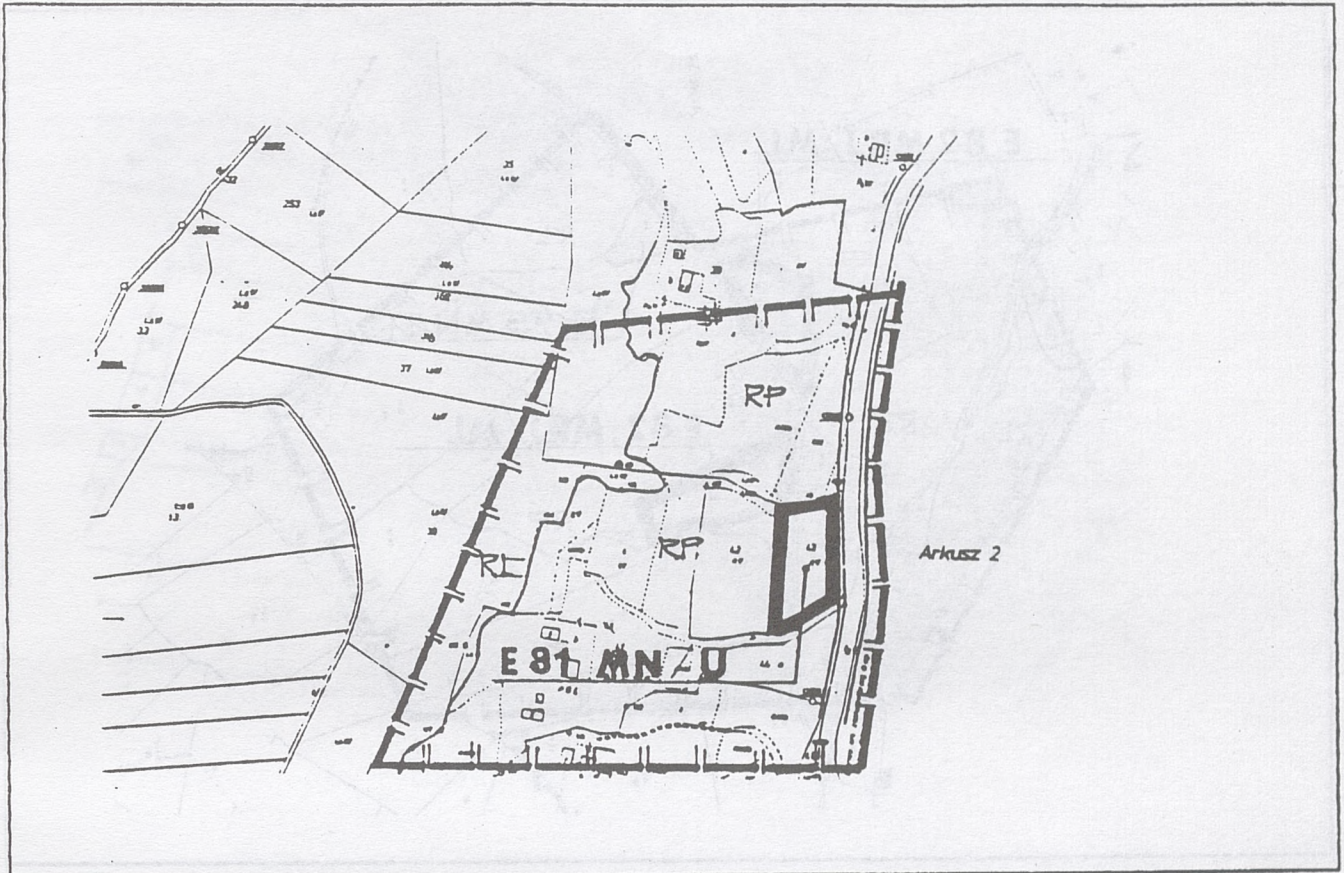
 tereny budownictwa mieszkaniowego z dopuszczeniem usług

Załącznik Nr 42 do Uchwały Nr 119/XXII/96 Rady Gminy w Łososinie Dolnej z dnia 29.03.1996 r.
w sprawie zmiany miejscowego planu zagospodarowania przestrzennego

gminy **ŁOSOSINA DOLNA**
wieś **ZAWADKA**

skala 1 : 5000

RYSUNEK ZMIANY PLANU nr 42




USTALENIA RYSUNKU ZMIANY PLANU

 granica opracowania

USTALENIA MIEJSCOWEGO PLANU


 linia rozgraniczająca tereny o różnym sposobie użytkowania

 tereny rolne

 tereny leśne

USTALENIA WPROWADZONE ZMIANĄ PLANU

 linie rozgraniczające tereny wprowadzone zmianą planu

 tereny bud. mieszkaniowego z dopuszczeniem usług

Załącznik Nr 43 do Uchwały Nr 119/XXII/96 Rady Gminy w Łososinie Dolnej z dnia 29.03.1996 r.
w sprawie zmiany miejscowego planu zagospodarowania przestrzennego

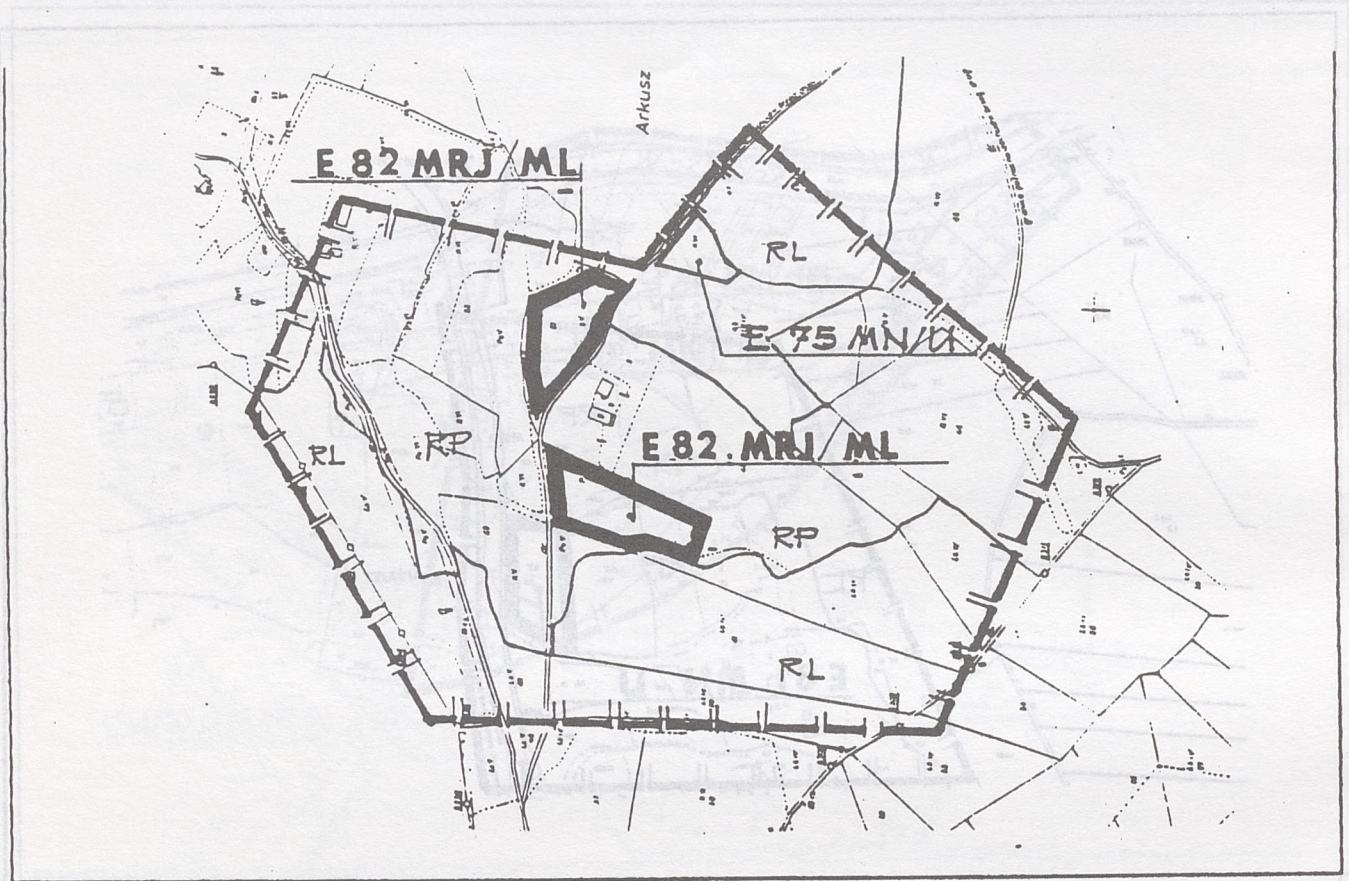
gminy **ŁOSOSINA DOLNA**

skala 1 : 5000

wieś **SKRZĘTLA-ROJÓWKA**

RYSunEK ZMIANY PLANU


nr 43





USTALENIA RYSUNKU ZMIANY PLANU

 - granica opracowania

USTALENIA MIEJSCOWEGO PLANU


 linia rozgraniczająca tereny o różnym sposobie użytkowania


 tereny rolne

 tereny leśne

 tereny budownictwa mieszkaniowego, z dopuszczeniem usług

USTALENIA WPROWADZONE ZMIANĄ PLANU

 linie rozgraniczające tereny wprowadzone zmianą planu

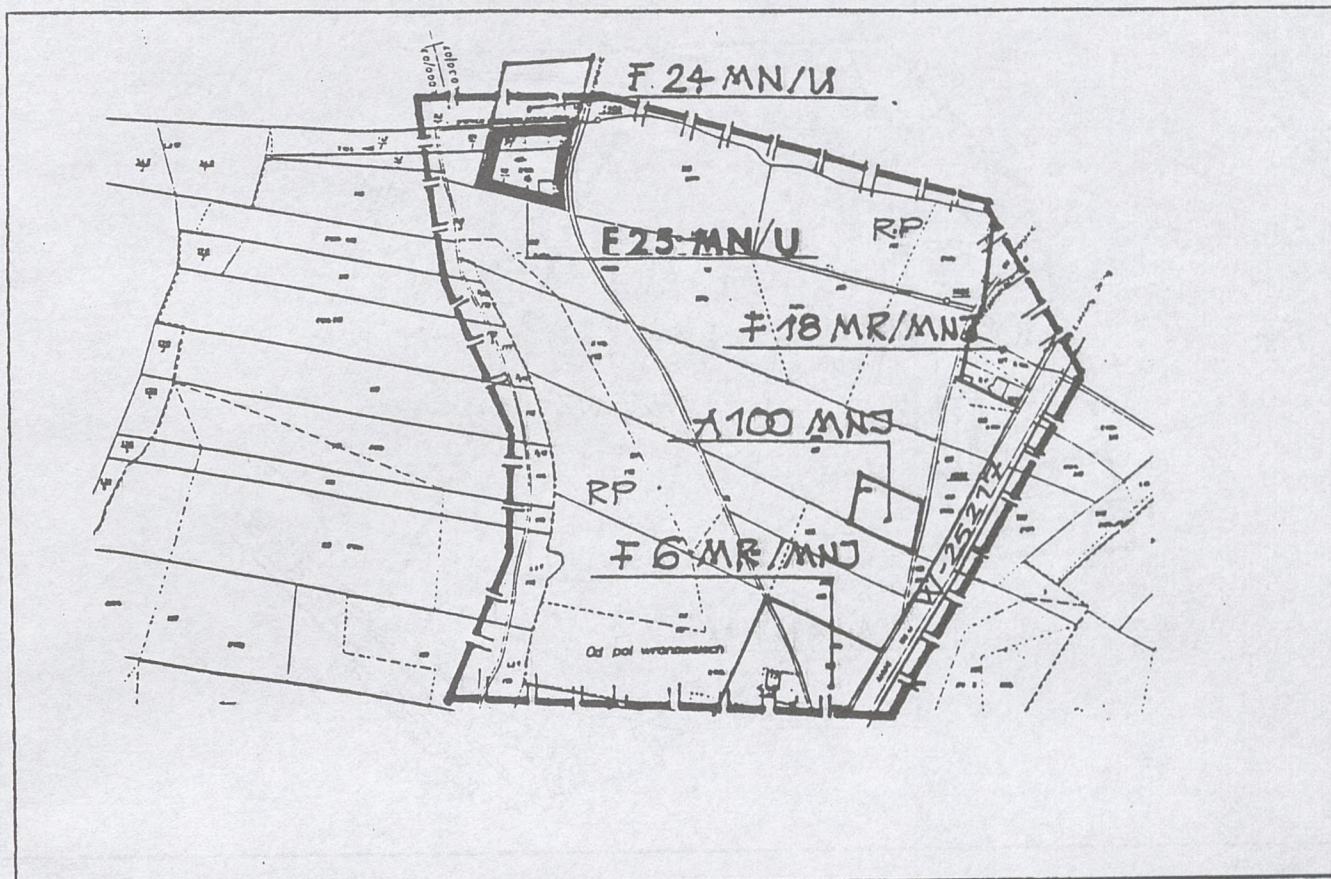
 tereny bud. mieszkaniowego z dopuszczeniem letniskowego

Załącznik Nr 44 do Uchwały Nr 119/XXII/96 Rady Gminy w Łososinie Dolnej z dnia 29.03.1996 r.
w sprawie zmiany miejscowego planu zagospodarowania przestrzennego

gminy **ŁOSOSINA DOLNA**
wieś **ŻBIKOWICE**

skala 1 : 5000


RYSunEK ZMIANY PLANU nr 44




USTALENIA RYSUNKU ZMIANY PLANU


 granica opracowania

USTALENIA MIEJSCOWEGO PLANU


 linia rozgraniczająca tereny o różnym sposobie użytkowania


 tereny rolne

 drogi krajowe i wojewódzkie

 tereny budownictwa mieszkaniowego, z dopuszczeniem usług

USTALENIA WPROWADZONE ZMIANĄ PLANU

 linie rozgraniczające tereny wprowadzone zmianą planu

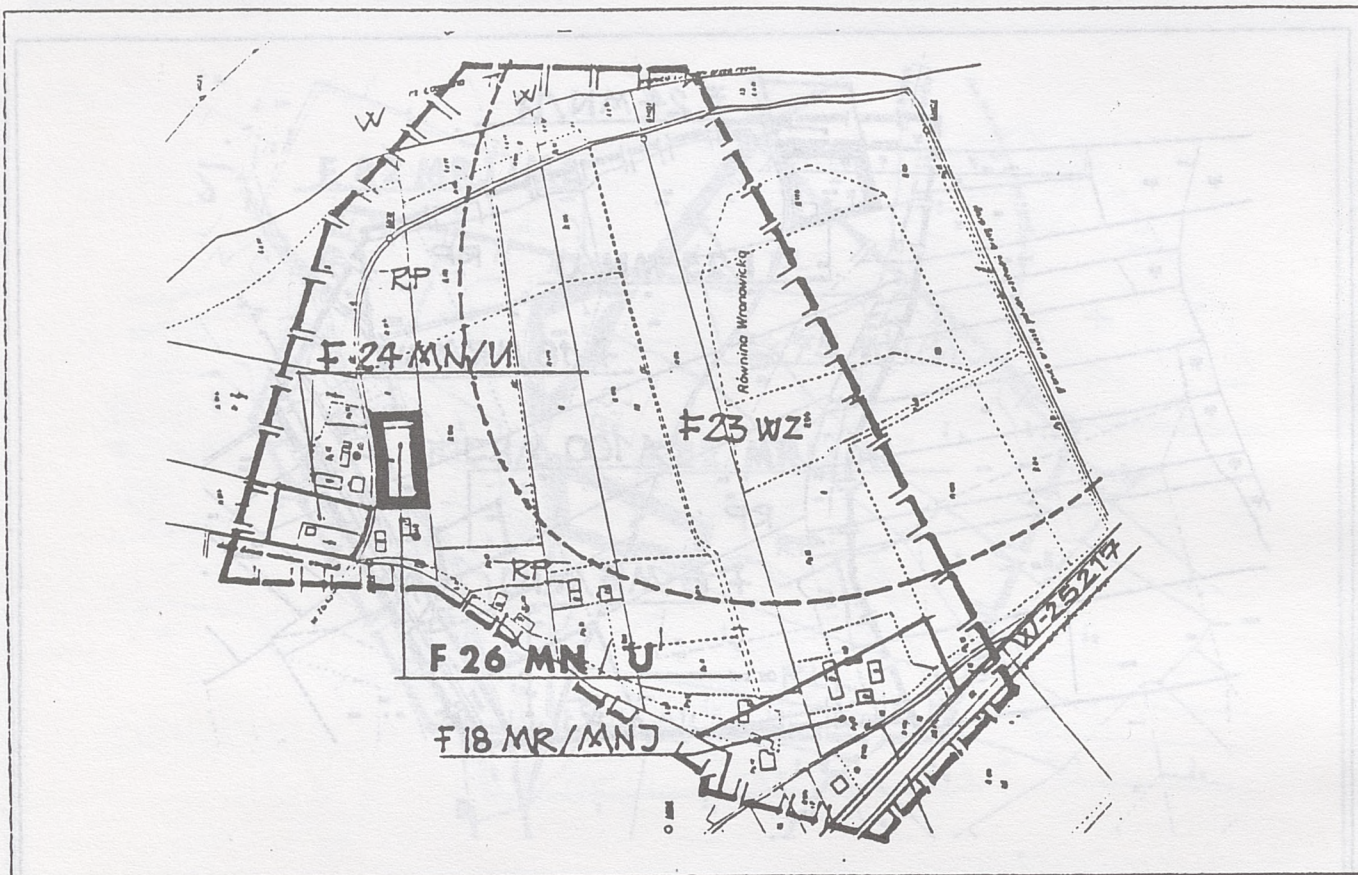
 tereny bud. mieszkaniowego z dopuszczeniem usług

Załącznik Nr 45 do Uchwały Nr 119/XXII/96 Rady Gminy w Łososinie Dolnej z dnia 29.03.1996 r.
w sprawie zmiany miejscowego planu zagospodarowania przestrzennego

gminy **ŁOSOSINA DOLNA**
wieś **WRONOWICE**

skala 1 : 5000

RYSUNEK ZMIANY PLANU nr 45




USTALENIA RYSUNKU ZMIANY PLANU

 granica opracowania

USTALENIA MIEJSCOWEGO PLANU


 linia rozgraniczająca tereny o różnym sposobie użytkowania


 RP tereny rolne

 WZ rejonny lokalizacji studni dla ujęć wody

 MNJ,MR,MN/U tereny budownictwa mieszkaniowego, z dopuszczeniem usług

USTALENIA WPROWADZONE ZMIANĄ PLANU

 linie rozgraniczające tereny wprowadzone zmianą planu

 MN/U tereny bud. mieszkaniowego z dopuszczeniem usług