

Bił. Jagiell.



DZIENNIK URZĘDOWY WOJEWÓDZTWA NOWOSĄDECKIEGO Nr 34/96

Nowy Sącz, dnia 30 lipca 1996 r.

Treść: Str.
Poz.:

ROZPORZĄDZENIE WOJEWODY NOWOSĄDECKIEGO

86 — Nr 23 z dnia 25 lipca 1996 r. w sprawie zwalczania wścieklizny zwierząt dzikich 533

UCHWAŁA

87 — Nr XXXII/174/96 Rady Gminy Chelmiec z dnia 20 czerwca 1996 r. w sprawie uchwalenia zmiany miejscowego planu zagospodarowania przestrzennego Gminy Chelmiec 533

ROZPORZĄDZENIE Nr 23 WOJEWODY NOWOSĄDECKIEGO z dnia 25 lipca 1996 r. w sprawie zwalczania wścieklizny zwierząt domowych

Na podstawie art. 25 i 26 lit. „o” rozporządzenia Prezydenta Rzeczypospolitej z dnia 22 sierpnia 1927 r. o zwalczaniu zaraźliwych chorób zwierzęcych (Dz. U. Nr 77 poz. 673, Nr 114, poz. 975; z 1928 r. Nr 26, poz. 229; z 1932 r. Nr 26, poz. 229, Nr 60, poz. 573, Nr 67, poz. 622; z 1934 r. Nr 110, poz. 976; z 1938 r. Nr 27, poz. 245; z 1948 r. Nr 49, poz. 373; z 1951 r. Nr 1, poz. 4; z 1990 r. Nr 34, poz. 198) i na podstawie art. 22 ust. 1 ustawy z dnia 22 marca 1990 r. o terenowych organach rządowej administracji ogólnej (Dz. U. Nr 21, poz. 123 i z 1991 Nr 75, poz. 328) — zarządza się, co następuje:

§ 1

Uznaje się posesję Pana Gogoła Kazimierza zam. Męcina Wielka 87 za zapowietrzoną wścieklizną

§ 2

Uznaje się miejscowości: Męcina Wielka, Męcina Mała, Wapienne, Bodaki w Gminie Sękowa za okręg zagrożony wścieklizną.

§ 3

W okręgu zagrożonym wścieklizną zakazuje się swobodnego puszczania psów i kotów. Psy winny być trzymane na uwięzi lub prowadzone na smyczy i zaopatrzone w kagańce a koty trzymane pod zamknięciem.

§ 4

Osoby uprawnione do polowań i służba leśna mają obowiązek likwidacji wałęsających się psów i kotów oraz dokonania odstrzałów zwierzyzny wykazującej objawy wścieklizny.

§ 5

W okręgu zagrożonym zakazuje się:

- a) używania do polowań psów myśliwskich,
- b) otwierania tusz i zdejmowania skór zwierząt padłych i pochodzących z odstrzałów.

§ 6

Kierownik Urzędu Rejonowego w Gorlicach zawiadomi ludność o zakazach wynikających z niniejszego rozporządzenia przez obwieszczenie na tablicach ogłoszeń w miejscowościach wymienionych w § 2 oraz w Urzędzie Gminy Sękowa i w inny sposób zwyczajowo przyjęty.

§ 7

1. Rozporządzenie podlega ogłoszeniu w Dzienniku Urzędowym Województwa Nowosądeckiego.
2. Rozporządzenie wchodzi w życie z dniem ogłoszenia w trybie określonym w § 6 i obowiązuje do dnia jego uchylenia.

Wojewoda: Marek Oleksiński

UCHWAŁA Nr XXXII/174/96 RADY GMINY CHELMIEC z dnia 20 czerwca 1996 r.

w sprawie: uchwalenia zmiany miejscowego planu zagospodarowania przestrzennego Gminy Chelmiec

Działając na podstawie art. 18 ust. 2 pkt. 5 ustawy z dnia 8 marca 1990 r. o samorządzie terytorialnym (Dz. U. z 1996 r. Nr 13, poz. 74 i Nr 58, poz. 261) oraz art. 8 ust. 1, art. 10 ust. 3 art. 11 ust. 1, art. 26, art. 36 ust. 3 Ustawy z dnia 7 lipca 1994 r. o zagospodarowaniu przestrzennym (Dz. U. Nr 89, poz. 415) i art. 7 ust. 1 z dnia 3 lutego 1995 r. o ochronie gruntów rolnych i leśnych (Dz. U. Nr 16, poz. 78) Rada Gminy Chelmiec na wniosek Zarządu Gminy uchwała co następuje:

§ 1

Zmienia się miejscowy plan zagospodarowania przestrzennego Gminy Chelmiec — zwany dalej „planem miejscowym” — wprowadzony Uchwałą Nr XXIX/111/92 Rady Gminy Chelmiec z dnia 4 czerwca 1992 r. (Dz. Urz. Woj. Nowosądeckiego Nr 18/92, poz. 172) i Uchwałą Nr XXXIX/158/93 Rady Gminy Chelmiec z dnia 3 czerwca 1993 r. (Dz. Urz. Woj. Nowosądeckiego Nr 14/93, poz. 140) ze zmianami opublikowanymi w Dz. Urz. Woj. Now. 14/93, poz. 138

i 139, Nr 18/93, poz. 186 i 187, Nr 23/93, poz. 231, Nr 25/93, poz. 251, Nr 1/94, poz. 9, Nr 7/94, poz. 71, Nr 11/94, poz. 114, Nr 14/94, poz. 166, Nr 19/94, poz. 213, Nr 22/94, poz. 225, Nr 23/94, poz. 235 i 236, Nr 22/95, poz. 110, Nr 24/95, poz. 117, Nr 34/95, poz. 134, Nr 2/96, poz. 10, Nr 9/96, poz. 28 i 29 w sposób następujący:

I. Ustalenia ogólne dla wszystkich obszarów objętych zmianą planu:

1. Zmiana planu dotyczy terenów oznaczonych odpowiednio symbolami MN, MN/ML, MN/U, U określonych w poszczególnych rysunkach planu.
2. W rysunkach planu ustalono przeznaczenie terenów o różnych funkcjach i różnych zasadach zagospodarowania i użytkowania.
Linie rozgraniczające między tymi terenami są orientacyjne i dopuszcza się ich uściślenie w celu spełnienia wymogów przepisów szczególnych, pod warunkiem, że nie będzie to kolidować z innymi ustaleniami planu.
3. Zasada dostosowania sposobu użytkowania terenów oraz warunków ich zagospodarowania do potrzeb ochrony środowiska przyrodniczego i kulturowego obejmuje:
 - zakaz odprowadzania nieoczyszczonych ścieków do gleb i wód otwartych,
 - obowiązek zorganizowanej zbiórki odpadów z unieszkodliwianiem ich na miejscowe wysypiska.

II. Ustalenia szczegółowe:

Wieś Wola Marcinkowska — plan Nr 1

- Część działki nr 86 wyłącza się z terenów rolnych (02RP) i przeznaczają się dla budownictwa mieszkaniowego, jednorodzinne (MN).
- Adaptuje się istniejący układ komunikacyjny. Dojazd do działki drogą lokalną oznaczoną jako działka nr 97 i drogą gruntową, jak na rysunku planu.
- W granicach opracowania adaptuje się dotychczasowe przeznaczenie terenów rolnych (02RP) oraz leśnych (01RL).
- Tereny oznaczone w ewidencji gruntów Is położone wzdłuż cieków wodnych, przeznaczają się dla zalesienia lub zakrzewienia, z zakazem zainwestowania.
- Zaopatrzenie w wodę z lokalnego ujęcia.
- Zaopatrzenie w energię elektryczną z istniejącej sieci na warunkach określonych przez zarządzającego.
- Utylizacja i odprowadzanie ścieków do własnego, szczelnego, okresowo opróżnianego osadnika.

Wieś Librantowa — plan Nr 2

- Działkę nr 320/3 wyłącza się z terenów rolnych (02RP) i przeznaczają się dla budownictwa mieszkaniowego, jednorodzinne (MN).
- Adaptuje się układ komunikacyjny. Dojazd do działki drogą lokalną stanowiącą działki nr 307 i 308.
- W granicach opracowania adaptuje się dotychczasowe przeznaczenie terenów rolnych (02RP) i terenów leśnych (01RL).
- Zaopatrzenie w wodę z lokalnego ujęcia.
- Zaopatrzenie w energię elektryczną z istniejącej sieci, na warunkach określonych przez zarządzającego.
- Utylizacja i odprowadzanie ścieków do własnego, szczelnego, okresowo opróżnianego osadnika.
- Wymagane uzgodnienia z Okręgowym Urzędem Górniczym.

Wieś Piątkowa — plan Nr 3

- Działkę nr 773/5 wyłącza się z terenów rolnych (02RP) i przeznaczają się dla budownictwa mieszkaniowego, jednorodzinne (MN).
- Adaptuje się istniejący układ komunikacyjny, w tym istniejącą drogę krajową o funkcji regionalnej (011KRM1/2). Dojazd do działki od ul. Lwowskiej.
- W granicach opracowania adaptuje się istniejącą zabudowę mieszkaniową, utrzymuje się dotychczasowe przeznaczenie terenów rolnych (02RP).
- Zaopatrzenie w wodę z lokalnego ujęcia.

- Zaopatrzenie w energię elektryczną z istniejącej sieci, na warunkach określonych przez zarządzającego.
- Zaopatrzenie w gaz z istniejącej sieci, na warunkach określonych przez dostawcę.
- Utylizacja i odprowadzanie ścieków do własnego, szczelnego, okresowo opróżnianego osadnika.

— plan Nr 4

- Działkę nr 134/1 wyłącza się z terenów rolnych (02RP) oraz terenu P1M/U i przeznaczają się na realizację usług nieuciążliwych tj. obiektu hotelowego z zapleczem dla rekreacji (U).
- Obowiązuje dostosowanie skali obiektów do sąsiedniej zabudowy terenów mieszkalnictwa i usług (P1M/U).
Zakaz zainwestowania i uszczuplania terenu oznaczonego w ewidencji gruntów Lz, teren ten przeznaczają się dla obudowy biologicznej potoku Łęg.
- Dojazd do działki istniejącą drogą osiedlową.
- W granicach opracowania utrzymuje się dotychczasowe przeznaczenie terenów zabudowy mieszkaniowej z dopuszczeniem usług (P1M/U) oraz terenów rolnych (02RP).
- Zaopatrzenie w wodę z lokalnego ujęcia.
- Zaopatrzenie w energię elektryczną i gaz, na warunkach określonych przez Zakład Energetyczny i Zakład Gazownictwa.
- Utylizacja i odprowadzanie ścieków do własnego, szczelnego, okresowo opróżnianego osadnika.

Wieś Świniarsko — plan Nr 5

- Część działki nr 51, stanowiącej grunt rolny RIII, o pow. 0,49 ha wyłącza się z terenów rolnych (02RP) i przeznaczają się dla budownictwa mieszkaniowego z dopuszczeniem usług i drobnego rzemiosła (MN/U).
- Ustala się dojazd do działki od drogi lokalnej stanowiącej działkę nr 1264.
- Zaopatrzenie w wodę z lokalnego ujęcia.
- Zaopatrzenie w energię elektryczną z istniejącej sieci, na warunkach określonych przez zarządzającego.
- Utylizacja i odprowadzanie ścieków do własnego, szczelnego, okresowo opróżnianego osadnika.

Wieś Kurów — plan Nr 6

- Część działki nr 38/1 pozostającą dotychczas w rolniczym użytkowaniu (poza terenami budowlanymi MR/ML) przeznaczają się dla budownictwa mieszkaniowego, z dopuszczeniem budownictwa rekreacyjno-lotniskowego.
- Ustala się zakaz zainwestowania terenów usytuowanych wzdłuż istniejącego cieków wodnych, oznaczonych w ewidencji gruntów Lz stanowią one osłonę biologiczną potoku.
- W granicach opracowania utrzymuje się dotychczasowe przeznaczenie terenów mieszkalnictwa z dopuszczeniem usług i rzemiosła, oraz zabudowy rekreacyjno-lotniskowej (MR/ML, K1M/U, terenów leśnych (01RL) i pozostałych terenów rolnych (02RP).
- Dojazd do działki istniejącą drogą lokalną nr 31.
- Zaopatrzenie w wodę z lokalnego ujęcia.
- Zaopatrzenie w energię elektryczną z istniejącej sieci, na warunkach określonych przez zarządzającego.
- Utylizacja i odprowadzanie ścieków do własnego, szczelnego, okresowo opróżnianego osadnika.

Wieś Naściszowa — plan Nr 7

- Część działki nr 92 oznaczonej w ewidencji gruntów Ps, pozostającą dotychczas w rolniczym użytkowaniu (02RP), przeznaczają się dla budownictwa mieszkaniowego, jednorodzinne (MN).
- Adaptuje się istniejący układ komunikacyjny. Dojazd do działki od drogi wojewódzkiej o funkcji ponadlokalnej (013WL).
- W granicach opracowania utrzymuje się dotychczasowe przeznaczenie terenów zabudowy mieszkaniowej — rolno-osadni-

- czej (M2MR/U) oraz terenów leśnych (01 RL) dla których obowiązuje zakaz zmiany przeznaczenia.
- Zaopatrzenie w wodę z lokalnego ujęcia.
 - Zaopatrzenie w energię elektryczną z istniejącej sieci, na warunkach określonych przez zarządzającego.
 - Utylizacja i odprowadzanie ścieków do własnego, szczelnego, okresowo opróżnianego osadnika.
- plan Nr 8**
- Część działki nr 51 oznaczoną w ewidencji gruntów symbolem „R”, pozostającą dotychczas w rolniczym użytkowaniu (02RP), przeznaczana się dla budownictwa mieszkaniowego, jednorodzinne (MN).
 - Adaptuje się istniejący układ komunikacyjny. Dojazd do działki od drogi wojewódzkiej o funkcji ponadlokalnej (013WL).
 - W granicach opracowania utrzymuje się dotychczasowe przeznaczenie terenów leśnych (01RL) oraz wyznaczonych do zakrzewień i zadrzewień (03RL).
 - Zaopatrzenie w wodę z lokalnego ujęcia.
 - Zaopatrzenie w energię elektryczną z istniejącej sieci, na warunkach określonych przez zarządzającego.
 - Utylizacja i odprowadzanie ścieków do własnego, szczelnego, okresowo opróżnianego osadnika.

Wieś Biczycze Górne — plan Nr 9

- Działkę nr 163/10 wyłącza się z rolniczego użytkowania (02RP) i przeznaczana się dla budownictwa mieszkaniowego z dopuszczeniem rekreacji (MN/ML).
- Ustala się możliwość realizacji wyłącznie jednego obiektu maksymalnie 1 i 1/2 kondygnacji naziemnej, lokalizacja obiektu w północnej części działki.
- Obowiązuje zachowanie zieleni przybrzeżnej terenów wzdłuż potoku, oznaczonych w ewidencji gruntów Lz z zakazem zmiany przeznaczenia.
- Dojazd do działki od drogi gminnej — istniejącej C7G.
 - W granicach opracowania utrzymuje się dotychczasowe przeznaczenie terenów mieszkalnictwa z dopuszczeniem usług i drobnego rzemiosła C1M/U oraz pozostałych terenów rolnych.
 - Zaopatrzenie w wodę z lokalnego ujęcia.
 - Zaopatrzenie w energię elektryczną z istniejącej sieci, na warunkach określonych przez zarządzającego.
 - Utylizacja i odprowadzanie ścieków do własnego, szczelnego, okresowo opróżnianego osadnika.

Wieś Kłęczany — plan Nr 10

- Na rysunku planu w granicach opracowania wnosi się granice obszaru górniczego Kłęczany II, zgodnie z Decyzją GOSm/2846/W/93 wydaną przez Ministra Ochrony Środowiska, Zasobów Naturalnych i Leśnictwa z dnia 4 listopada 1993 r.
 - Działki nr 1/24 i 1/29 jako znajdujące się obecnie poza obszarem górniczym, przeznaczana się dla budownictwa mieszkaniowego, jednorodzinne (MN).
 - Dojazd do działek od istniejącej drogi lokalnej stanowiącej działkę nr 1/17.
- Pozostałe tereny w granicach opracowania przeznaczana się do rolniczego wykorzystania.
- Zaopatrzenie w wodę z lokalnego ujęcia.
 - Zaopatrzenie w energię elektryczną z istniejącej sieci, na warunkach określonych przez zarządzającego.

- Utylizacja i odprowadzanie ścieków do własnego, szczelnego, okresowo opróżnianego osadnika.

Wieś Wielopole — plan Nr 11

- Wobec możliwości zaopatrzenia wsi Wielopole z ujęcia wody dla Nowego Sącza, likwiduje się rezerwę terenową dla projektowanego w „planie miejscowym” ujęcia wód powierzchniowych potoku, w rejonie działki nr 118/1, której południową część o pow. 0,20 ha przeznaczana się dla budownictwa mieszkaniowego, jednorodzinne (MN).
- Dojazd do działki od istniejącej drogi gminnej.
- W granicach opracowania utrzymuje się dotychczasowe przeznaczenie pozostałych terenów rolnych (02RP).
- Zaopatrzenie w wodę z lokalnego ujęcia.
- Zaopatrzenie w energię elektryczną z istniejącej sieci, na warunkach określonych przez zarządzającego.
- Utylizacja i odprowadzanie ścieków do własnego, szczelnego, okresowo opróżnianego osadnika.

§ 2

Integralną częścią niniejszej Uchwały są rysunki planów Nr 1—7 i Nr 9—11, w skali 1 : 5000 oraz rysunek planu nr 8 w skali 1 : 2000.

§ 3

Ustala się następującą wysokość opłaty z tytułu wzrostu wartości nieruchomości, w związku ze zmianą planu — wyrażoną w stosunku procentowym:

działka nr 86 w Woli Marcinkowskiej	— 3%
działka nr 320/3 w Librantowej	— 3%
działka nr 773/5 w Piątkowej	— 3%
działka nr 134/1 w Piątkowej	— 10%
działka nr 51 w Świniarsku	— 10%
działka nr 38/1 w Kurowie	— 3%
działka nr 92 w Naściszowej	— 3%
działka nr 51 w Naściszowej	— 3%
działka nr 163/10 w Biczycach Górnych	— 3%
działka nr 1/24 i 1 /29 w Kłęczanach	— 3%
działka nr 118/1 w Wielopolu	— 3%

§ 4

Traci moc Uchwała Nr XXIX/111/92 Rady Gminy w Chełmcu z dnia 4 czerwca 1992 r. (z późniejszymi zmianami) w części objętej niniejszą uchwałą.

§ 5

Wykonanie uchwały powierza się Zarządowi Gminy Chełmiec.

§ 6

Uchwała wchodzi w życie po upływie 14 dni od daty jej ogłoszenia w Dzienniku Urzędowym Województwa Nowosądeckiego i podlega publikacji na tablicy ogłoszeń Urzędu Gminy Chełmiec.

Przewodniczący Rady Gminy: Józef Zygmunt

Plan nr 1 (załącznik do
Uchwały Nr XXXII/174/96
Rady Gminy Chelmiec
z dnia 20 czerwca 1996 r.)

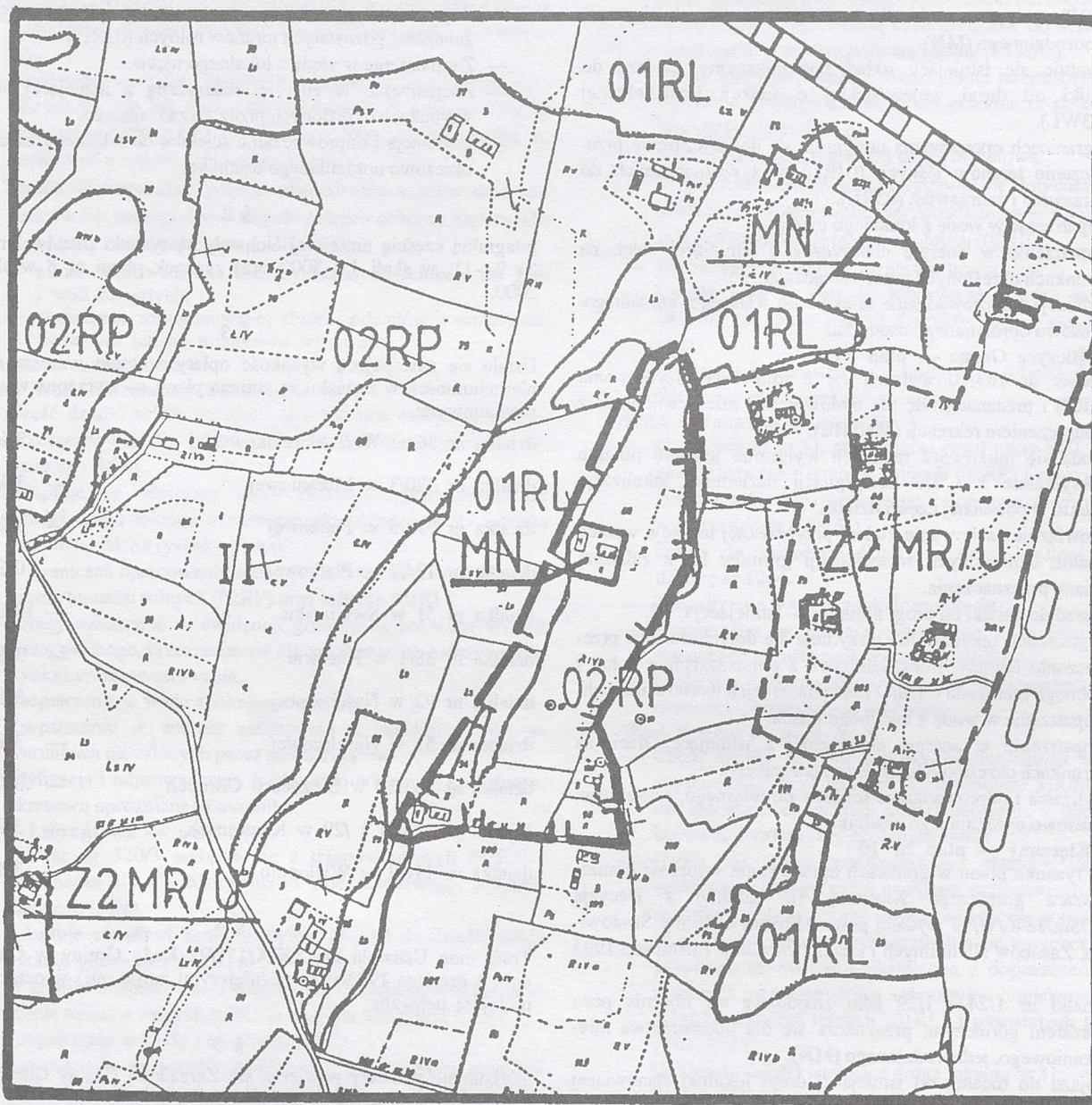
**ZMIANA MIEJSCOWEGO PLANU OGÓLNEGO ZAGOSPODAROWANIA
PRZESTRZENNEGO GMINY CHELMIEC**

Skala 1 : 5000



zatwierdzonego Uchwałą Nr XXIX/111/92 Rady Gminy Chelmiec z dnia 4 czerwca 1992 r.

Wieś: WOLA MARCINKOWSKA

dz. nr 86






USTALENIA:   GRANICA OPRACOWANIA

Z 2 MR U
02 RP
01 RL
 
MN
II

tereny rolno-osadnicze

tereny rolne

strefa leśna   

strefa terenu i obszaru górniczego

strefa obszaru poszukiwania ropy naftowej

budownictwo mieszkaniowe jednorodzinne

strefa kulturowa pogórzy

OBSZAR OBJĘTY ZMIANĄ PLANU:

MN

budownictwo mieszkaniowe jednorodzinne

Plan nr 2 (załącznik do Uchwały Nr XXXII/174/96 Rady Gminy Chelmiec z dnia 20 czerwca 1996 r.)

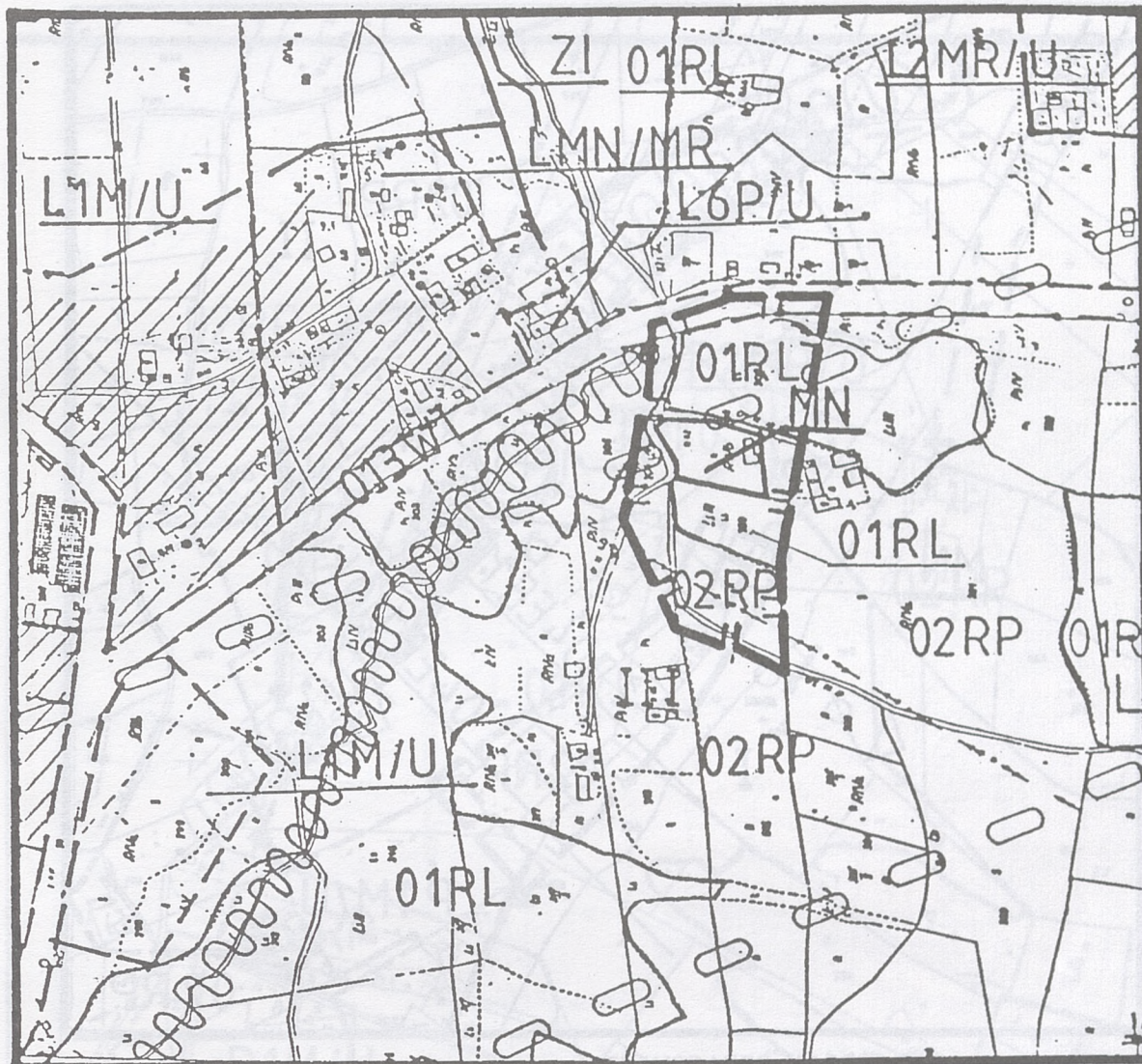
ZMIANA MIEJSCOWEGO PLANU OGÓLNEGO ZAGOSPODAROWANIA PRZESTRZENNEGO GMINY CHELMIEC


Skala 1 : 5000




zatwierdzonego Uchwałą Nr XXIX/111/92 Rady Gminy Chelmiec z dnia 4 czerwca 1992 r.

Wieś: LIBRANTOWA

dz. nr 320/3



USTALENIA:  GRANICA OPRACOWANIA

L 1 M U
L 2 MR U
O2 RP
O1 RL
O13 WL


III


teren koncentracji osadnictwa, realizacja wszelkich form mieszkalnictwa oraz różnego rodzaju usług i rzemiosła
 tereny rolno-osadnicze
 tereny rolne
 strefa leśna
 istniejące drogi wojewódzkie o funkcji ponadlokalnej
 strefa ekologiczna cieków wodnych
 strefa obszaru poszukiwania ropy naftowej
 strefa kulturowa Kotliny Sadeckiej
 tereny posiadające decyzję rolną

OBSZAR OBJĘTY ZMIANĄ PLANU:

MN

budownictwo mieszkaniowe jednorodzinne

Plan nr 3 (załącznik do
Uchwały Nr XXXII/174/96
Rady Gminy Chelmiec
z dnia 20 czerwca 1996 r.)

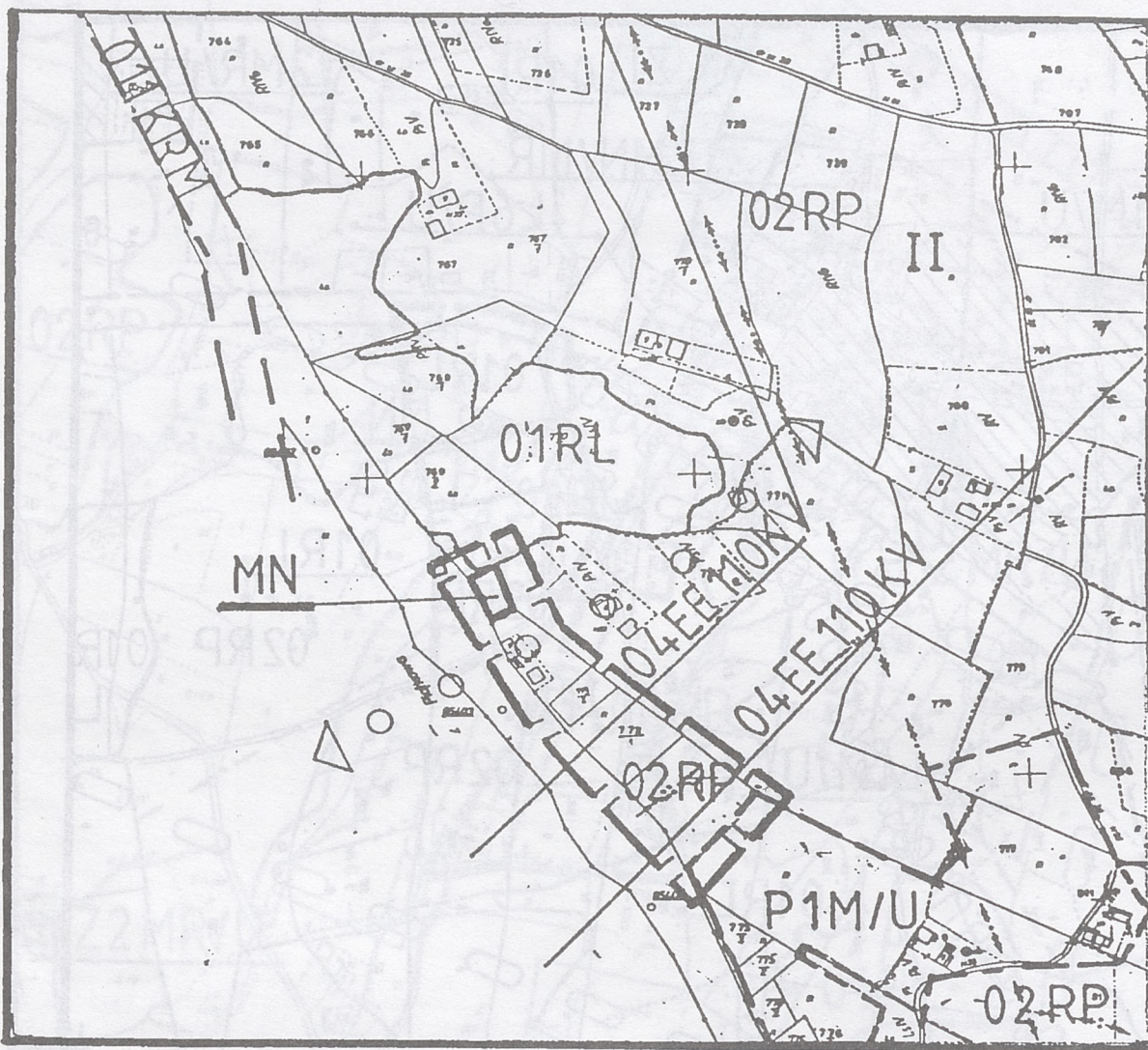
**ZMIANA MIEJSCOWEGO PLANU OGÓLNEGO ZAGOSPODAROWANIA
PRZESTRZENNEGO GMINY CHELMIEC**

Skala 1 : 5000

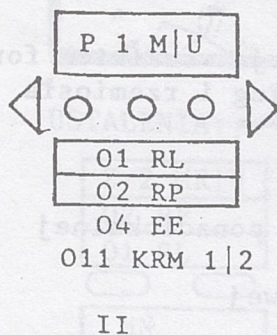
zatwierdzonego Uchwałą Nr XXIX/111/92 Rady Gminy Chelmiec z dnia 4 czerwca 1992 r.

Wieś: PIĄTKOWA

dz. nr 773/5



USTALENIA: ——— GRANICA OPRACOWANIA



teren koncentracji osadnictwa, realizacja wszelkich form
mieszkalnictwa, różnego rodzaju usług i rzemiosła
ciagi ekologiczne, ograniczone zainwestowanie, zakaz wprowa-
dzenia elementów przerywających ciąg

strefa leśna

tereny rolne

istniejące linie w/n 110 kV jedno i dwutorowe

istniejąca droga krajowa Nr 98 Dąbrowa Tarnowska-Wojnicz-
Dąbrowa o funkcji regionalnej

strefa kulturowa pogórzy

OBSZAR OBJĘTY ZMIANĄ PLANU:

MN

budownictwo mieszkaniowe jednorodzinne

Plan nr 4 (załącznik do
Uchwały Nr XXXII/174/96
Rady Gminy Chelmiec
z dnia 20 czerwca 1996 r.)

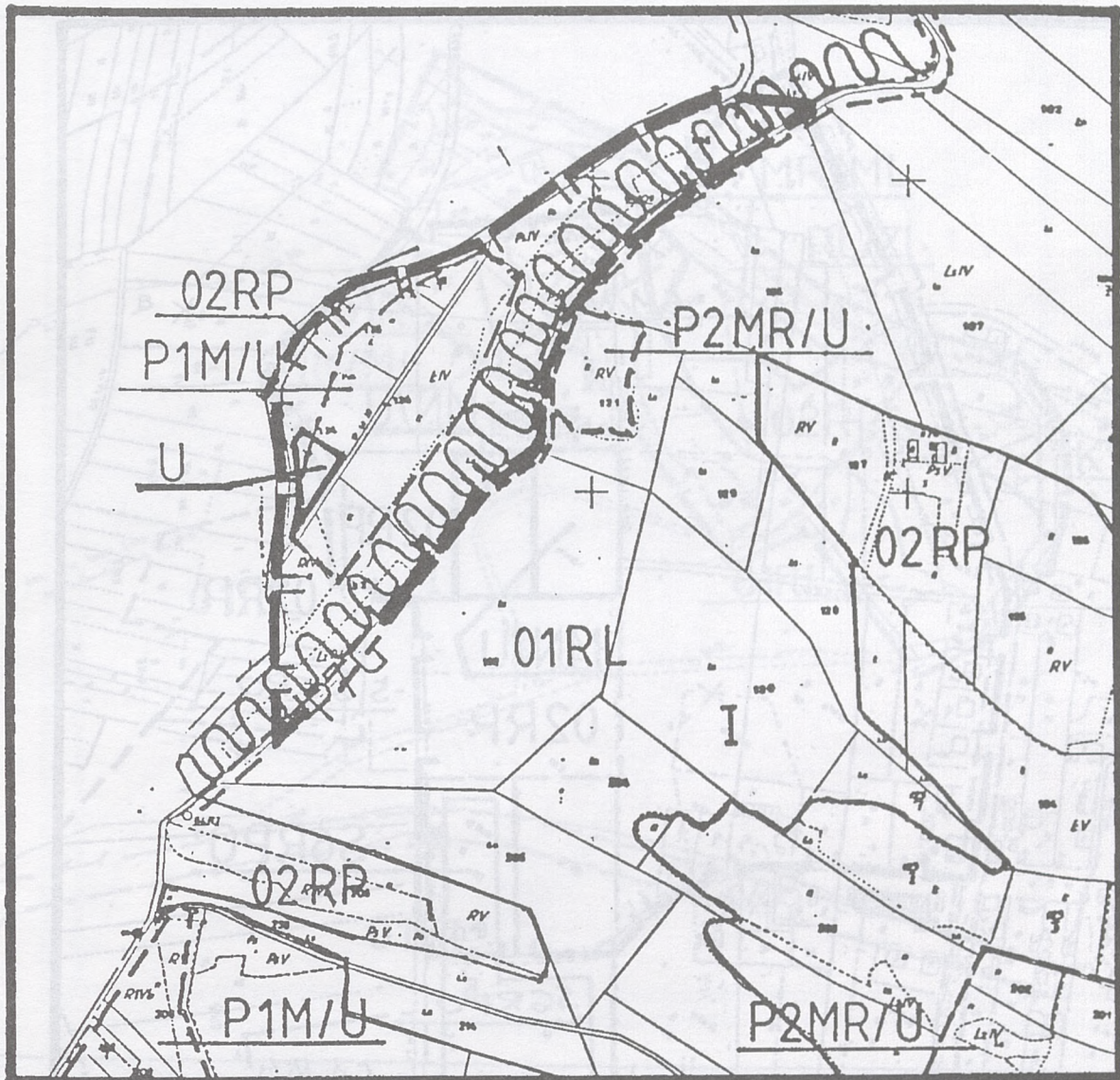
**ZMIANA MIEJSCOWEGO PLANU OGÓLNEGO ZAGOSPODAROWANIA
PRZESTRZENNEGO GMINY CHELMIEC**

Skala 1 : 5000

zatwierdzonego Uchwałą Nr XXIX/111/92 Rady Gminy Chelmiec z dnia 4 czerwca 1992 r.

Wieś: PIĄTKOWA

dz. nr 134/1




USTALENIA:   GRANICA OPRACOWANIA

P 1 M|U

P 2 MR|U

01 RL

02 RP



P 7 G

I

teren koncentracji osadnictwa, realizacja wszelkich form
mieszkalnictwa, różnego rodzaju usług i rzemiosła
tereny rolno-osadnicze
strefa leśna
tereny rolne
strefa ekologiczna cieków wodnych
istniejące drogi, gminne
strefa przyrodnicza grzbietów górskich i rzeki Dunajec

OBSZAR OBJĘTY ZMIANĄ PLANU:

 U

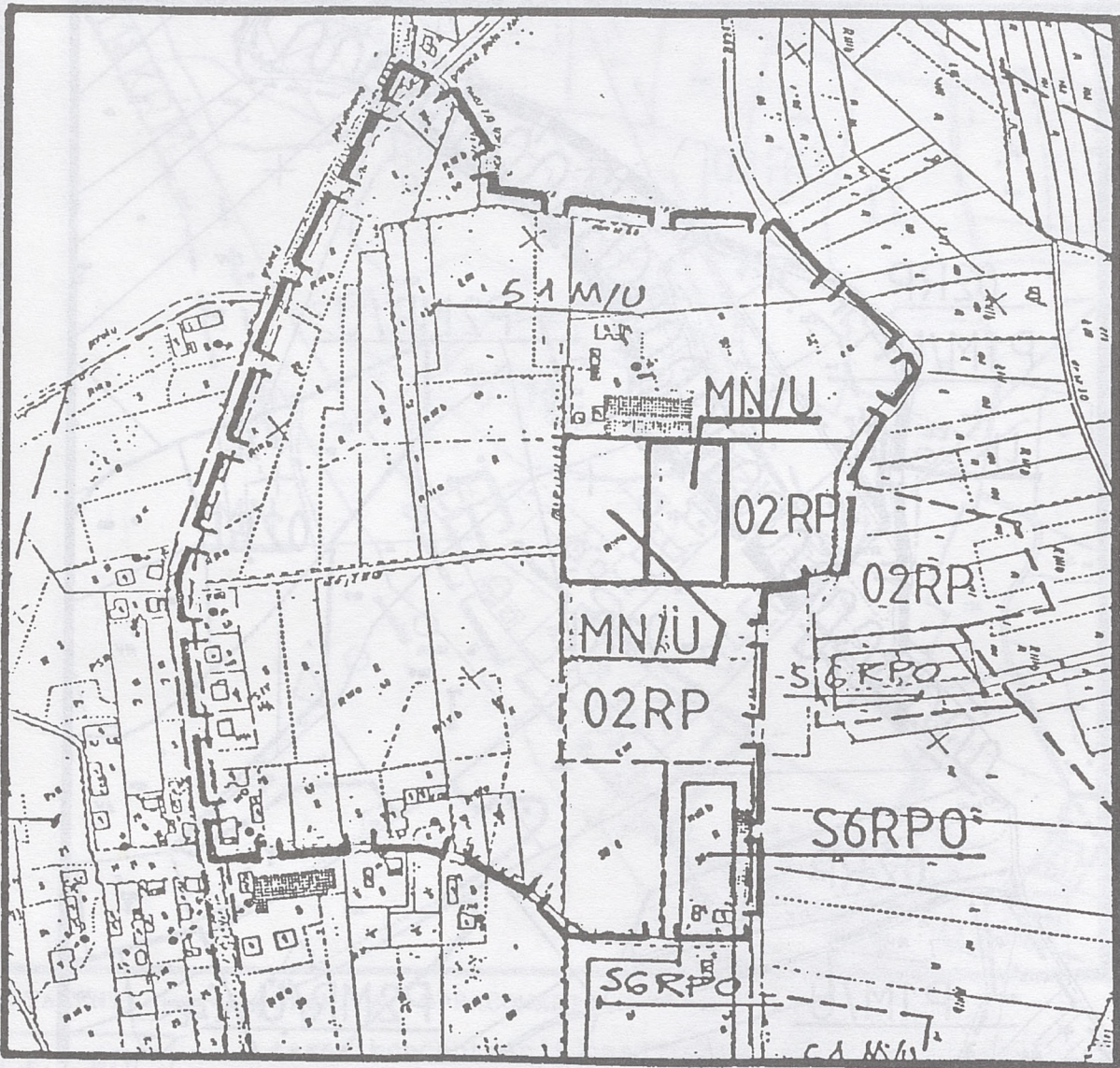
teren obiektów użyteczności publicznej


Plan nr 5 (załącznik do
Uchwały Nr XXXII/174/96
Rady Gminy Chelmiec
z dnia 20 czerwca 1996 r.)

**ZMIANA MIEJSCOWEGO PLANU OGÓLNEGO ZAGOSPODAROWANIA
PRZESTRZENNEGO GMINY CHELMIEC** Skala 1 : 5000
zatwierdzonego Uchwałą Nr XXIX/111/92 Rady Gminy Chelmiec z dnia 4 czerwca 1992 r.

Wieś: ŚWINIARSKO

dz. nr 51



USTALENIA:  GRANICA OPRACOWANIA

S 1 M U
02 RP
S 6 RPO
MN U

tereny koncentracji osadnictwa, realizacja wszelkich form mieszkalnictwa oraz różnego rodzaju usług i rzemiosła

tereny rolne

tereny obiektów i urządzeń produkcji i obsługi gospodarki rolnej

budownictwo mieszkaniowe z dopuszczeniem usług i rzemiosła

OBSZAR OBJĘTY ZMIANĄ PLANU:

MN U

budownictwo mieszkaniowe z dopuszczeniem usług i rzemiosła

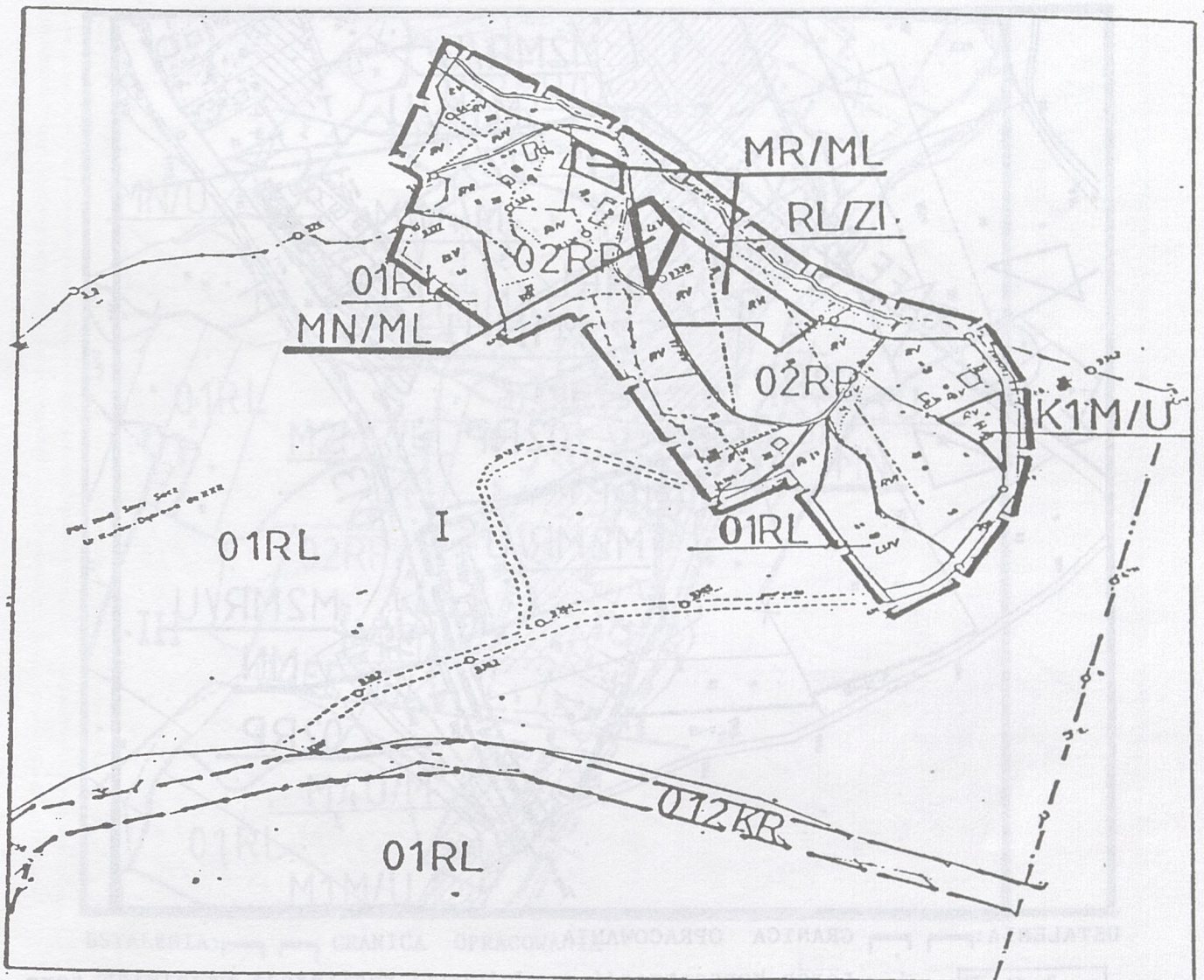
Plan nr 5 (załącznik do
Uchwały Nr XXXI/174/96
Rady Gminy Chelmiec
z dnia 20 czerwca 1996 r.)

Plan nr 6 (załącznik do
Uchwały Nr XXXII/174/96
Rady Gminy Chelmiec
z dnia 20 czerwca 1996 r.)

**ZMIANA MIEJSCOWEGO PLANU OGÓLNEGO ZAGOSPODAROWANIA
PRZESTRZENNEGO GMINY CHELMIEC** Skala 1 : 5000
zatwierdzonego Uchwałą Nr XXIX/111/92 Rady Gminy Chelmiec z dnia 4 czerwca 1992 r.

Wieś: KURÓW

dz. nr 38/1



USTALENIA: — GRANICA OPRACOWANIA

K1 M U
O2 RP
O1 RL
RL ZI
O 12 KR

teren koncentracji osadnictwa, realizacja wszelkich form
mieszkalnictwa, różnego rodzaju rzemiosła i usług

tereny rolne

strefa leśna

obudowa biologiczna wód płynących
istniejąca droga krajowa Nr 975 Dąbrowa Tarnowska-Wojnicz-
Dąbrowa

strefa przyrodnicza grzbietów górskich i rzeki Dunajec

MR ML

budownictwo zagrodowe z dopuszczeniem zabudowy letniskowej

OBSZAR OBJĘTY ZMIANĄ PLANU:

MN ML

budownictwo mieszkaniowe z dopuszczeniem zabudowy
letniskowej

Plan nr 7 (załącznik do
Uchwały Nr XXXII/174/96
Rady Gminy Chelmiec
z dnia 20 czerwca 1996 r.)

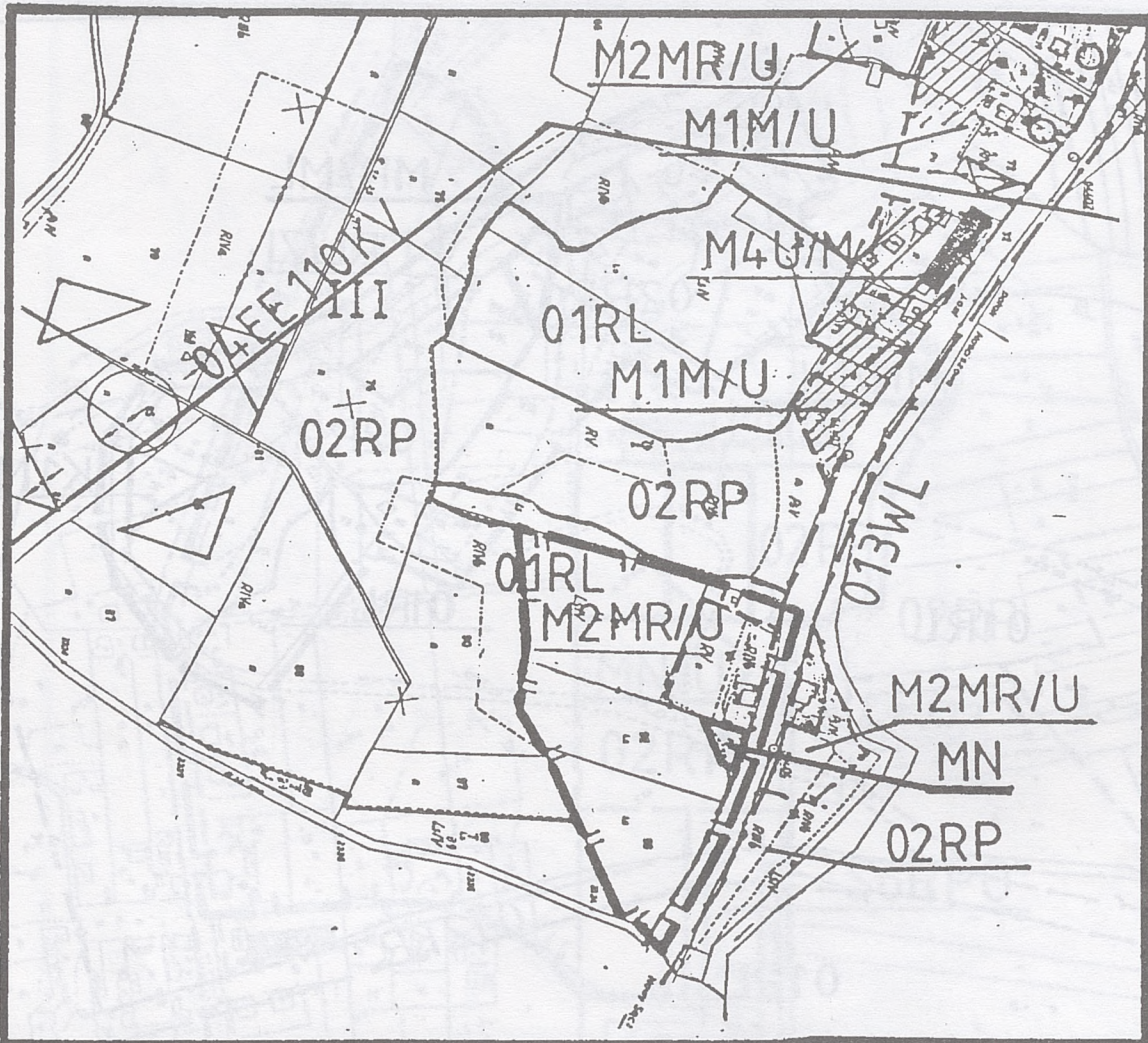
**ZMIANA MIEJSCOWEGO PLANU OGÓLNEGO ZAGOSPODAROWANIA
PRZESTRZENNEGO GMINY CHELMIEC**

Skala 1 : 5000


zatwierdzonego Uchwałą Nr XXIX/111/92 Rady Gminy Chelmiec z dnia 4 czerwca 1992 r.

Wieś: NAŚCISZOWA

dz. nr 92



USTALENIA:  GRANICA OPRACOWANIA

M 1 M U
M 2 MR U
M 4 U M
02 RP
01 RL


teren koncentracji osadnictwa, realizacja wszelkich form
mieszkalnictwa oraz różnego rodzaju usług i rzemiosła

teren rolno-osadniczy

teren koncentracji osadnictwa, realizacja usług i rze-
miosła oraz mieszkalnictwa

tereny rolne

strefa leśna

tereny posiadające decyzje rolne

istniejące drogi wojewódzkie o funkcji ponadlokalnej

istniejące linie w/n 110 kV jedno i dwutorowe

strefa kulturowa kotliny Sadeckiej

punkty, ciągi widokowe

OBSZAR OBJEKTU ZMIANA PLANU:

MN

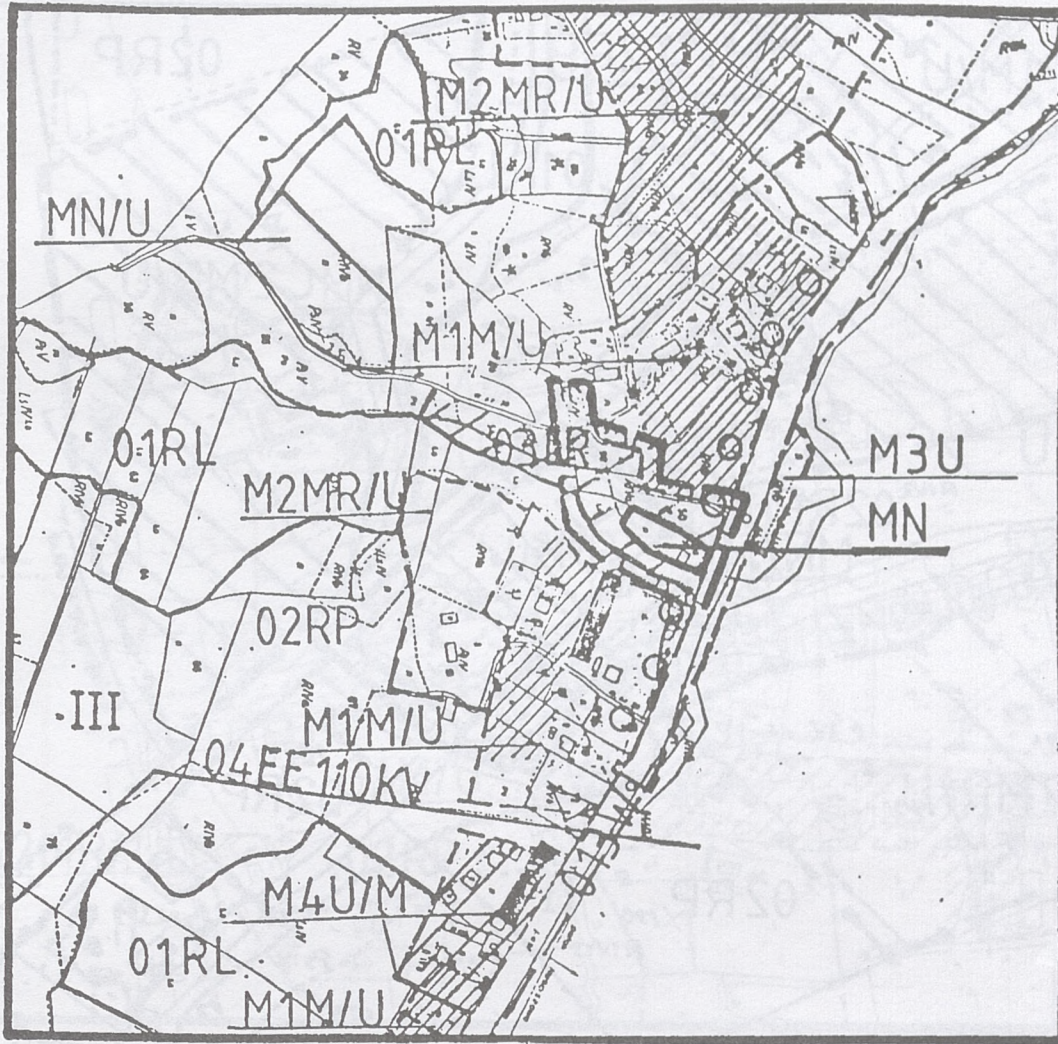
budownictwo mieszkaniowe jednorodzinne

Plan nr 8 (załącznik do
Uchwały Nr XXXII/174/96
Rady Gminy Chelmiec
z dnia 20 czerwca 1996 r.)

**ZMIANA MIEJSCOWEGO PLANU OGÓLNEGO ZAGOSPODAROWANIA
PRZESTRZENNEGO GMINY CHELMIEC** Skala 1 : 5000
zatwierdzonego Uchwałą Nr XXIX/111/92 Rady Gminy Chelmiec z dnia 4 czerwca 1992 r.

Wieś: NAŚCISZOWA

dz. nr 51



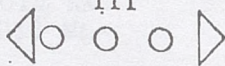
USTALENIA: GRANICA OPRACOWANIA

M 1 M U
M 2 MR U
M 4 U M
02 RP
01 RL

013 WL

04 EE

III



OBSZAR OBJĘTY

MN

teren koncentracji osadnictwa, realizacja wszelkich form
mieszkalnictwa oraz różnego rodzaju usług i rzemiosła
teren rolno-osadniczy
teren koncentracji osadnictwa, realizacja usług i rze-
miosła oraz mieszkalnictwa
tereny rolne tereny dolesień, zadrzewień
tereny posiadające decyzję rolną
istniejące drogi wojewódzkie o funkcji ponadlokalnej
istniejące linie w/n 110 kV jedno i dwutorowe
strefa kulturowa kotliny Sadeckiej
ciagi ekologiczne, ograniczone zainwestowanie, zakaz wprowadzania
elementów przerywających ciąg

ZMIANA PLANU:

budownictwo mieszkaniowe jednorodzinne

Plan nr 8 (załącznik do
Uchwały Nr XXXII/174/96
Rady Gminy Chelmiec
z dnia 20 czerwca 1996 r.)

Plan nr 9 (załącznik do
Uchwały Nr XXXII/174/96
Rady Gminy Chelmiec
z dnia 20 czerwca 1996 r.)

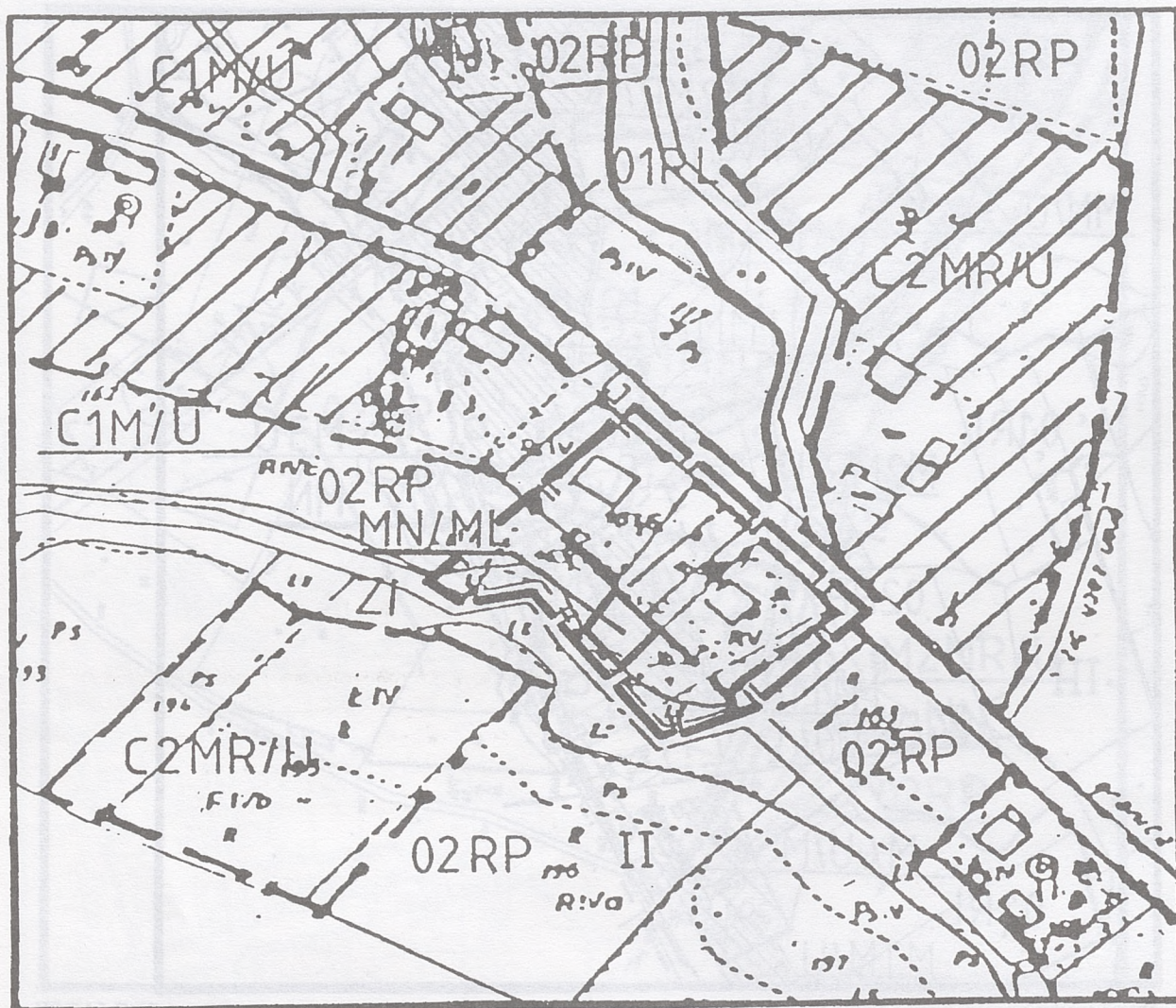
**ZMIANA MIEJSCOWEGO PLANU OGÓLNEGO ZAGOSPODAROWANIA
PRZESTRZENNEGO GMINY CHELMIEC**


Skala 1 : 5000

zatwierdzonego Uchwałą Nr XXIX/111/92 Rady Gminy Chelmiec z dnia 4 czerwca 1992 r.

Wieś: BICZYCE GÓRNE

dz. nr 163/10




USTALENIA:  GRANICA OPRACOWANIA

C 1 M U
C 2 MR U
ZI
02 RP
01 RL

teren koncentracji osadnictwa realizacja wszelkich form
mieszkalnictwa oraz różnego rodzaju usług i rzemiosła
tereny rolno-osadnicze

obudowa biologiczna wód płynących

tereny rolne  tereny posiadające decyzję rolną
strefa leśna

C 7 G

istniejące drogi gminne

II

strefa kulturowa pogórzy

OBSZAR OBJĘTY ZMIANĄ PLANU:

MN ML

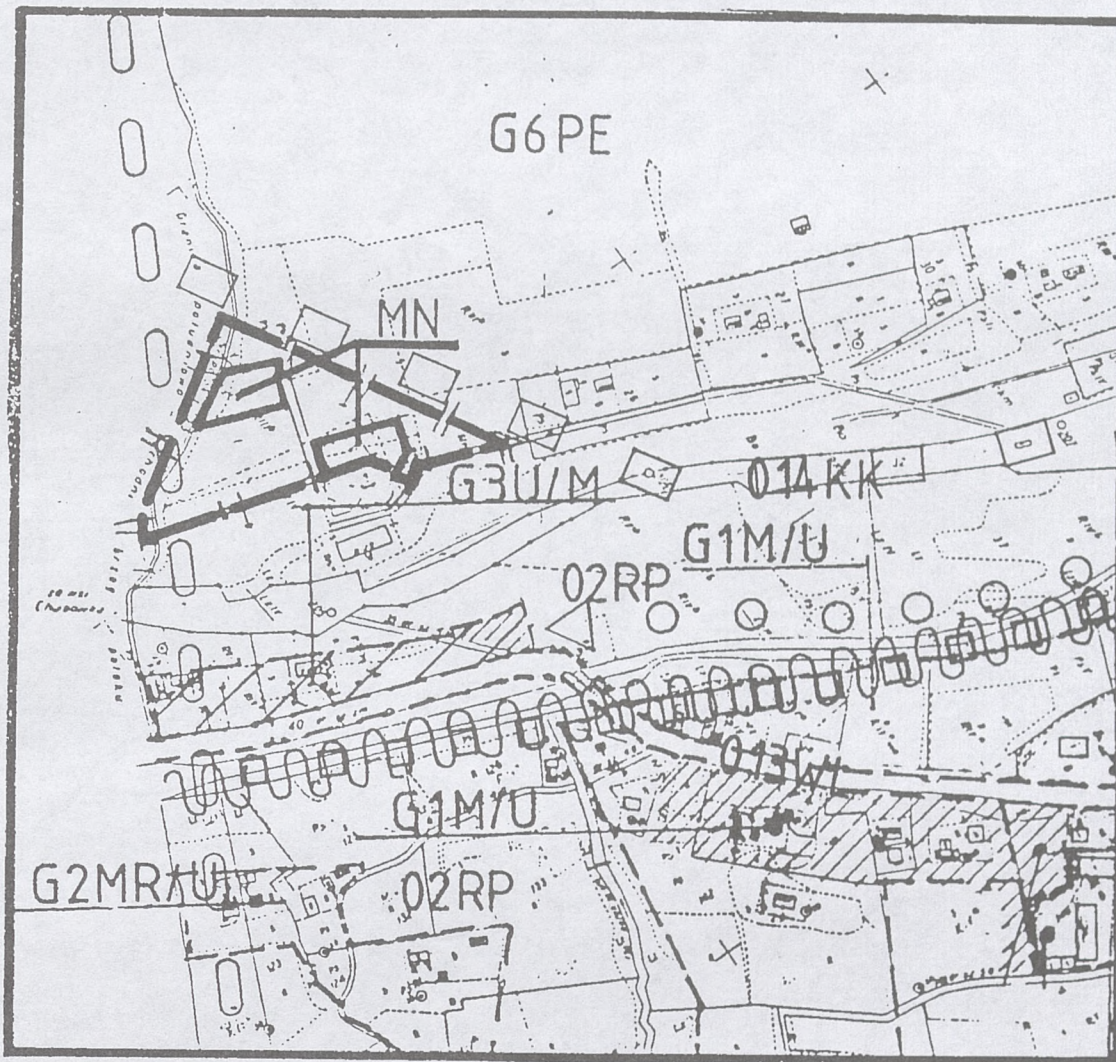
budownictwo mieszkaniowe jednorodzinne z dopuszczeniem
zabudowy letniskowej

Plan nr 10 (załącznik do Uchwały Nr XXXII/174/96 Rady Gminy Chelmiec z dnia 20 czerwca 1996 r.)

ZMIANA MIEJSCOWEGO PLANU OGÓLNEGO ZAGOSPODAROWANIA PRZESTRZENNEGO GMINY CHELMIEC
 Skala 1 : 5000
 zatwierdzonego Uchwałą Nr XXIX/111/92 Rady Gminy Chelmiec z dnia 4 czerwca 1992 r.

Wieś: KŁĘCZANY

dz. nr 1/24 1/29



USTALENIA: GRANICA OPRACOWANIA

	G3 U/M	tereny koncentracji osadnictwa, realizacja usług, rzemiosła i mieszkalnictwa
	02 RP	tereny posiadające decyzje rolne
	G6 PE	tereny rolne
		tereny eksploatacji złóż
		strefa obszaru poszukiwania ropy naftowej
		ciągi ekologiczne, ograniczone zainwestowanie, zakaz wprowadzania elementów przerywających ciąg
		obszar górniczy
		strefa terenu i obszaru górniczego
	014 KK	istniejąca linia kolejowa Chabówka – Nowy Sacz
	013 WL	droga wojewódzka o funkcji ponadlokalnej

OBSZAR OBJEKTU ZMIANA PLANU:

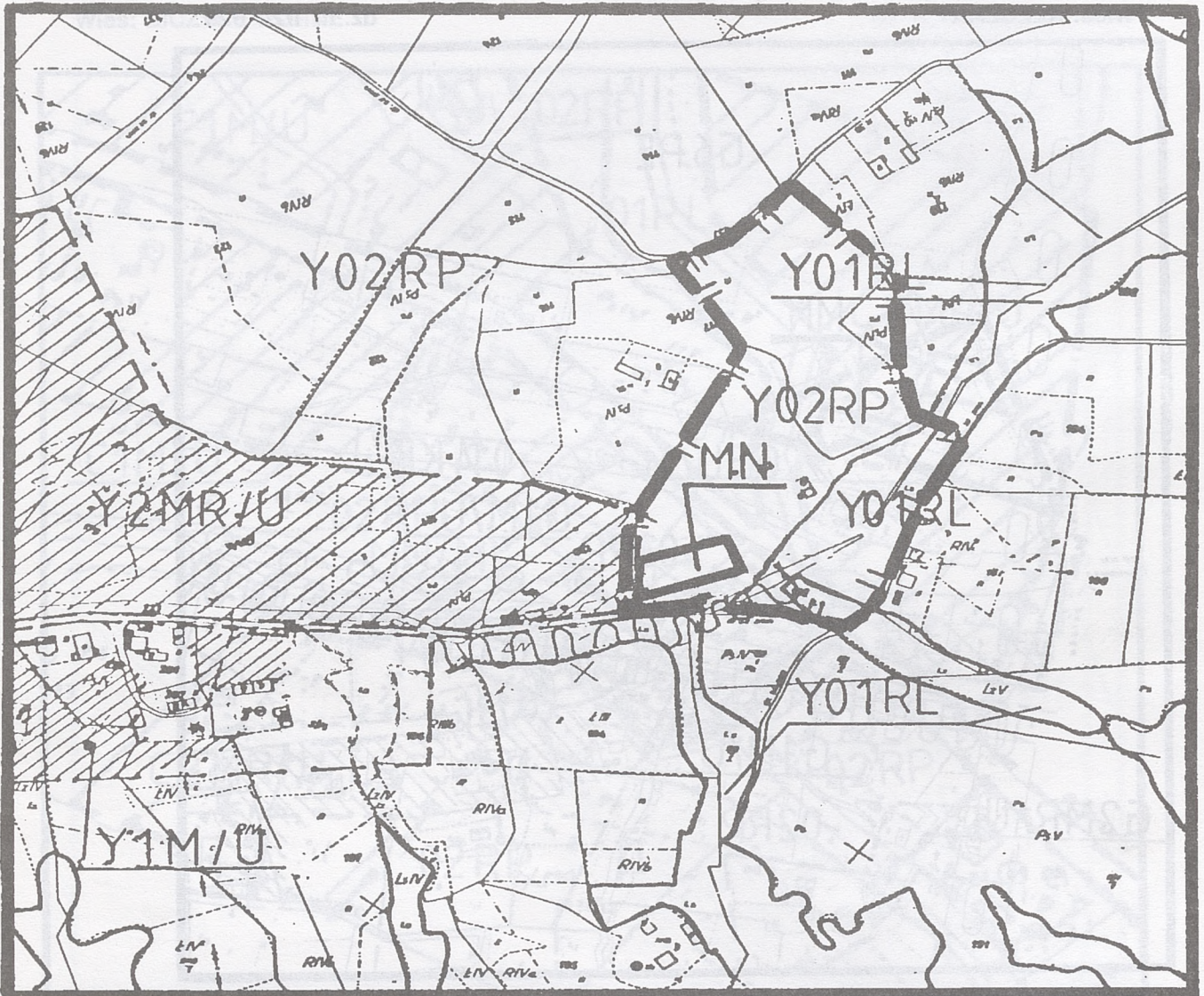
	MN	budownictwo mieszkaniowe jednorodzinne
--	----	--

Plan nr 11 (załącznik do
Uchwały Nr XXXII/174/96
Rady Gminy Chelmiec
z dnia 20 czerwca 1996 r.)

**ZMIANA MIEJSCOWEGO PLANU OGÓLNEGO ZAGOSPODAROWANIA
PRZESTRZENNEGO GMINY CHELMIEC** Skala 1 : 5000
zatwierdzonego Uchwałą Nr XXIX/111/92 Rady Gminy Chelmiec z dnia 4 czerwca 1992 r.

Wieś: WIELOPOLE

dz. nr 118/1



USTALENIA: GRANICA OPRACOWANIA

Y 1 M U	teren koncentracji osadnictwa, realizacja wszelkich form mieszkalnictwa, różnego rodzaju usług i rzemiosła
Y 2 MR U	teren rolno-osadniczy
Y 01 RL	strefa leśna
Y 02 RP	tereny rolne tereny posiadające decyzje rolne
Y 8 G	istniejąca droga gminna
	strefa ekologiczna cieków wodnych
I	strefa przyrodnicza grzbietów górskich i rzeki Dunajec

OBSZAR OBJEKTU ZMIANA PLANU:

MN	budownictwo mieszkaniowe jednorodzinne
----	--