



DZIENNIK URZĘDOWY WOJEWÓDZTWA NOWOSĄDECKIEGO

Nowy Sącz, dnia 16 października 1996 r.

Nr 53/96

1996-10-16

- 987 -

Treść:

Poz.:

140 — Załącznik Nr 1, rysunek planu, stanowiący integralną część Uchwały Nr XVII/122/96 Rady Gminy w Uście Gorlickim z dnia 30 sierpnia 1996 r. w sprawie zmiany miejscowego planu zagospodarowania przestrzennego Gminy Uście Gorlickie.

Str.

Obszar objęty miejscowym planem zagospodarowania przestrzennego

ZBIORNIK KLIMKÓWKA

II - TERENY DO OBJĘCIA REZERWAMI OCHRONNYMI W ZAKRESIE UŻYTKOWANIA

Projektowany krajobrazowo - leśny rezerwat przyrody - ograniczenia wynikające z ustawy o rezerwatach przyrody z dnia 25 lutego 1999 r. (Dz. U. Nr 17, poz. 1259).

Cenna dziedzina - rezerwat przyrody - projektowany pomnik przyrody - ograniczenia wynikające z rozporządzenia o pomnikach przyrody z dnia 12 lutego 1996 r. (Dz. U. Nr 17, poz. 1259).

Tereny o wyjątkowo wysokiej wartości przyrodniczej i krajobrazowej, jako naturalne krajobrazy, awersyjne użytki ekologiczne.

Obszar bezkwateronowego otoczenia zbiornika o szerokości 30 m., chroniony przed zanieczyszczeniem. Dopuszczalne lokalizacje, projekty i plany.


II

MIEJSCOWY PLAN ZAGOSPODAROWANIA PRZESTRZENNEGO - ZBIORNIK KLIMKÓWKA


*** PODZIAŁ OBSZARU NA SEKCJE ***

1			
2	4		
3	5	8	
	6	9	
	7	10	12
		11	13

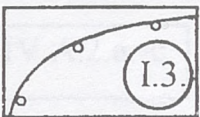
I. OBSZARY OBJĘTE REŻIMAMI W ZAKRESIE UŻYTKOWANIA, OKREŚLONYMI W PRZEPISACH SZCZEGÓLNYCH



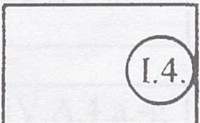
I.1. Strefa ciszy ustalona rozporządzeniem Nr 11 Wojewody Nowosądeckiego z dnia 19 kwietnia 1995r./Dz.Urz.Nr 11/95 z 26.IV.95 r./



I.2. Strefa 5 m. z zakazem zabudowy - zgodnie z art.11.1.rozdz.I.Ustawy Prawo Wodne z 24 października 1974 r.




I.3. Tereny stref sanitarnych od istniejącego cmentarza, zgodnie z Rozporządzeniem Ministra Gospodarki Komunalnej z dnia 25.VIII.1959 r., §3. ust.1./ Dz.U Nr 52.poz. 315 /.

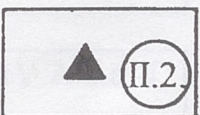


I.4. Lasy ochronne - zgodnie z Planem Urządzenia Gospodarstwa Leśnego, zatwierdzonego na okres 01.01.1988 - 31.12.1998r., dla Nadleśnictwa Łosie


II - TERENY DO OBJĘCIA REŻIMAMI OCHRONNYMI, W ZAKRESIE UŻYTKOWANIA




II.1. Projektowany krajobrazowo - leśny rezerwat przyrody - ograniczenia wynikające statutu rezerwatu po jego utworzeniu



II.2. Cenne drzewo - zakaz wycinki - projektowany pomnik przyrody - ograniczenia wynikające z rozporządzenia o jego utworzeniu














II.3. Teren łąki do utrzymania ze względów przyrodniczo - ekologicznych i estetycznych, jako naturalne łąki kośne, ewentualnie użytek ekologiczny




II.4. Obszar bezpośredniego otoczenia zbiornika o szerokości 30 m., chroniony przed zainwestowaniem. Dopuszcza się lokalizację, przystani i plaż.

III - TERENY POZOSTAJĄCE W DOTYCHCZASOWYM UŻYTKOWANIU

III.1.	Lasy - ALP i prywatne	
III.2.	Zadrzewienia	
III.3.	Łąki i pastwiska	
III.4.	Sady	
III.5.	Grunty rolne	
III.6.a.- b.	Tereny wód otwartych - zbiornik, rzeki i potoki	
III.7.a. - c.	Tereny zainwestowane - budownictwo mieszkaniowe, obiekty gospodarcze, usługi	
III.8.	Zieleń urządzona - cmentarze	
III.9.a. - c.	Komunikacja - drogi w granicach pasa drogowego i parkingi	
III.10.	Główne przewody gazowe średniego ciśnienia	
III.11.	Linie napowietrzne średniego napięcia - 15 kV i stacje transformatorowe	
III.12.	Tereny urządzeń oczyszczania ścieków	


III.13.

Tereny zaopatrzenia w wodę



III.14.

Tereny zapory



IV - TERENY DO ZMIANY ICH PRZEZNACZENIA

IV. A. TERENY PRZEZNACZONE POD ZAINWESTOWANIE

IV.A.1.a.-i.

Budownictwo mieszkaniowe i rekreacyjne

IV.A.2.a.-c.

Budownictwo pensjonatowe

IV.A.3. a. -b.

Hotele

IV.A.4.a.-g.

Usługi podstawowe

IV.A.5.a.-b.

Przystanie wodne / stacje /

IV.A.6.a.-d.

Usługi turystyczne

IV.A.7.a.-b.

Tereny urządzeń sportowych / bez bazy noclegowej /

IV.A.8.a -f.

Pola biwakowe / namiotowe, caravanning /

IV.A.9.


Granice działek

IV.A.10.

Ustalona linia zabudowy

 IV.A.11a-b

Tereny przestrzeni publicznej - przestrzeń ogólnie dostępna oraz tereny dla realizacji celów publicznych

 IV.A.12.

Najważniejsze osie widokowe

IV .B. TERENY DO ZMIANY UŻYTKOWANIA

IV.B.1.a.-b.

Projektowane parki wypoczynkowe - na terenie istniejących lasów i za - drzewień

IV.B.2.a.-f.

Zieleń urządzona

IV.B.3.

Plaże urządzone

IV.B.4.

Tereny do zalesień - na podstawie gminnego programu zalesień

IV.B.5.

Tereny do zadrzewień kępowych - uwzględnić i uszczegółowić w planach zagospodarowania działek

IV.B.6.

Tereny do transformacji na użytki zielone

IV.B.7.

Tereny zadrzewione, do zagospodarowania jak lasy III.1.

IV. C. INFRASTRUKTURA TECHNICZNA

IV.C.1.a.-c.

Tereny zaopatrzenia w wodę

IV.C.2.a.-d.

Tereny urządzeń utylizacji ścieków

Załącznik nr
do Uchwały Nr CVI/152/96
Rady Gminy w sprawie Gospodarki
z dnia 10 sierpnia 1996r.

IV. D. KOMUNIKACJA

IV.D.1.

Drogi dojazdowe gminne

IV.D.2.

Ciągi pieszo - jezdne

IV.D.3.

Ciąg spacerowy w zieleni

IV.D.4.a.-k.

Parkingi urządzone

IV.D.5.a.-c.

Punkty widokowe

IV.D.6.

Usługi komunikacyjne

IV.D.7.




Główne wjazdy do zespołów zabudowy

IV.D.8.




Główne dojścia piesze


V. OZNACZENIA INNE




Granice obszaru objętego ustaleniami planu



Granica terenów wyodrębnionych ustaleniami planu - o różnych zasadach zagospodarowania




Granice wsi





Granica gminy

IV. D. KOMUNIKACJA




Tereny przeznaczone do budowy i eksploatacji linii kolejowych




Tereny przeznaczone do budowy i eksploatacji linii kolejowych




Tereny przeznaczone do budowy i eksploatacji linii kolejowych





Tereny przeznaczone do budowy i eksploatacji linii kolejowych



Tereny przeznaczone do budowy i eksploatacji linii kolejowych



Tereny przeznaczone do budowy i eksploatacji linii kolejowych



Tereny przeznaczone do budowy i eksploatacji linii kolejowych




Tereny przeznaczone do budowy i eksploatacji linii kolejowych



Tereny przeznaczone do budowy i eksploatacji linii kolejowych


V. OZWIENIENIA




Tereny przeznaczone do budowy i eksploatacji linii kolejowych



Tereny przeznaczone do budowy i eksploatacji linii kolejowych



Tereny przeznaczone do budowy i eksploatacji linii kolejowych



Tereny przeznaczone do budowy i eksploatacji linii kolejowych



Tereny przeznaczone do budowy i eksploatacji linii kolejowych



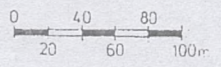
załącznik nr 1.
do Uchwały Nr XVII/122/96
Rady Gminy w Uściu Gorlickim
z dnia 30 sierpnia 1996r

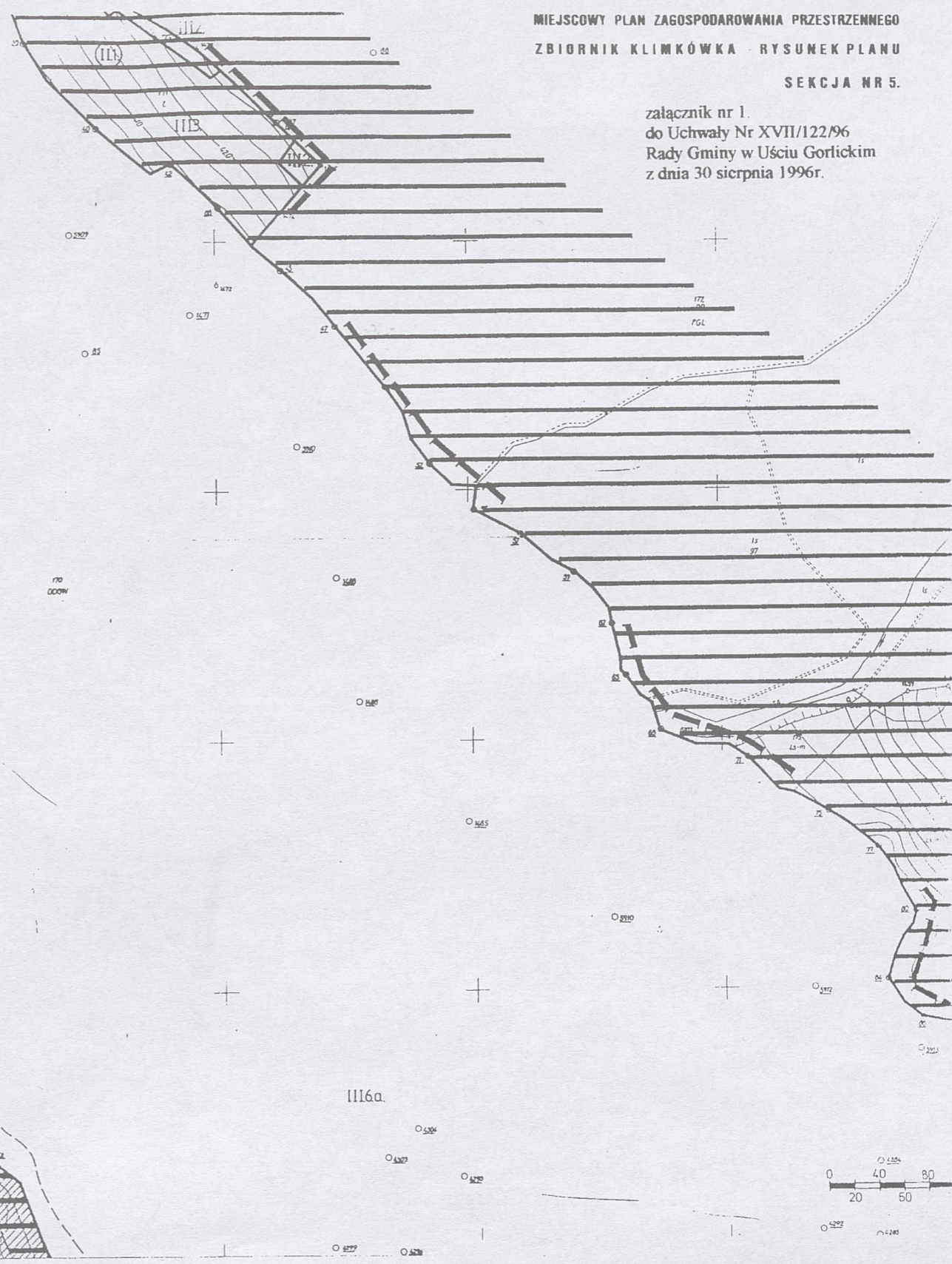
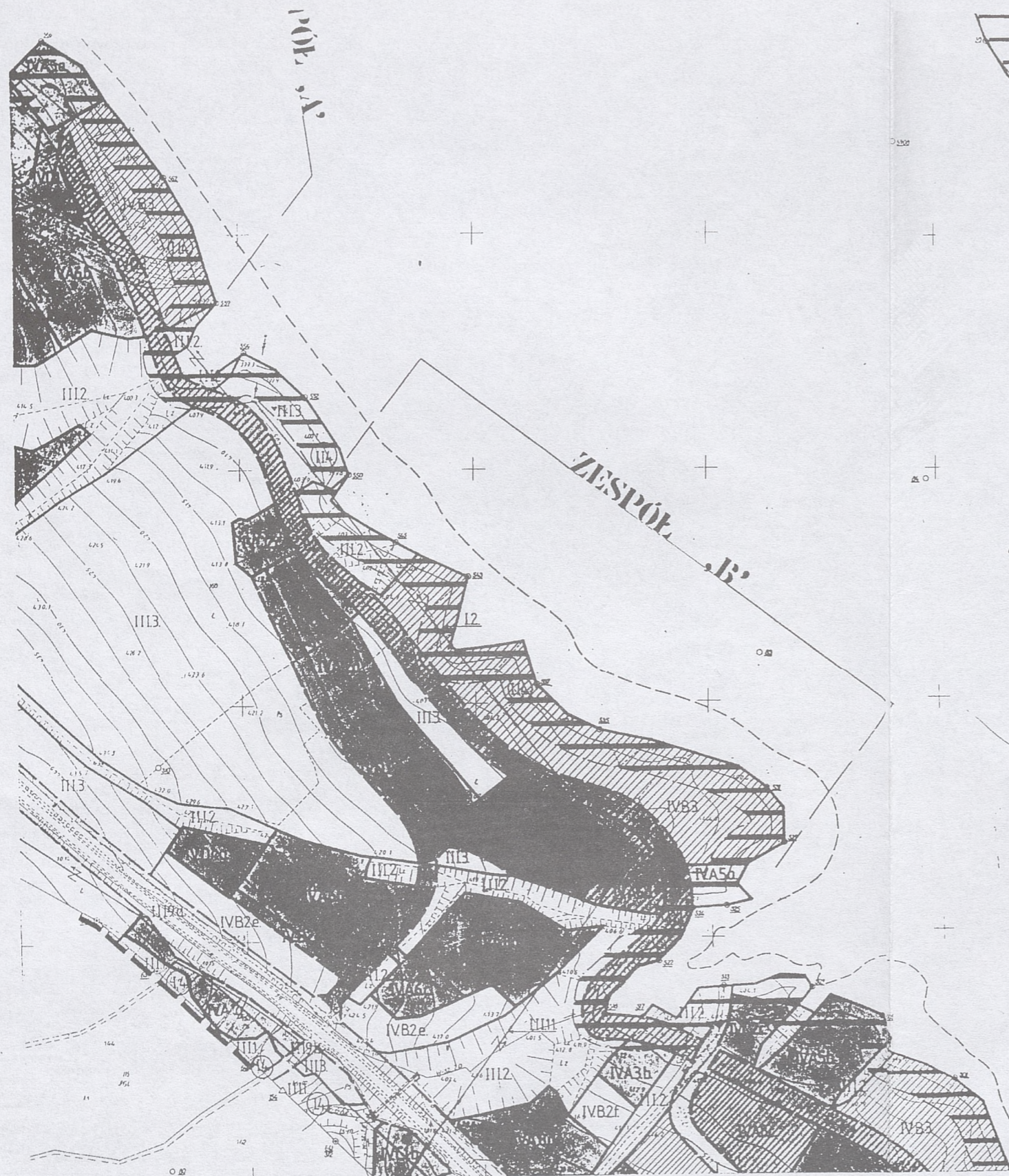
**MIJSCOWY PLAN ZAGOSPODAROWANIA PRZESTRZENNEGO
ZBIORNIK KLIMKÓWKA - RYSUNEK PLANU
SEKCJA NR 1.**



MIEJSCOWY PLAN ZAGOSPODAROWANIA PRZESTRZENNEGO
ZBIORNIK KLIMKÓWKA - RYSUNEK PLANU
SEKCJA NR 3.

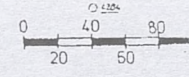
załącznik nr 1.
do Uchwały Nr XVII/122/96
Rady Gminy w Uściu Gorlickim
z dnia 30 sierpnia 1996r.

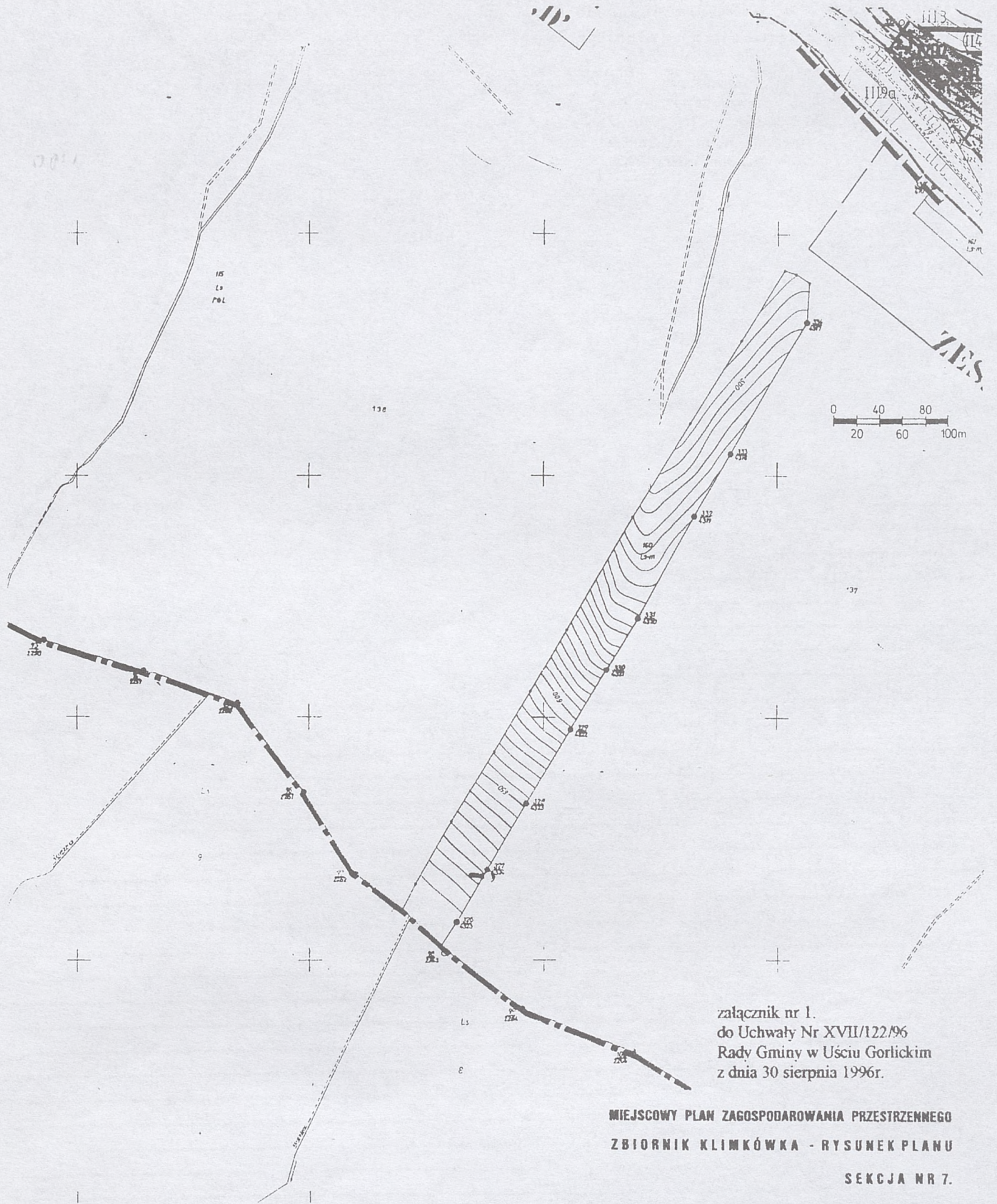




MIEJSCOWY PLAN ZAGOSPODAROWANIA PRZESTRZENNEGO
 ZBIORNIK KLIMKÓWKA RYSUNEK PLANU
 SEKCJA NR 5.


załącznik nr 1.
 do Uchwały Nr XVII/122/96
 Rady Gminy w Uściu Gorlickim
 z dnia 30 sierpnia 1996r.

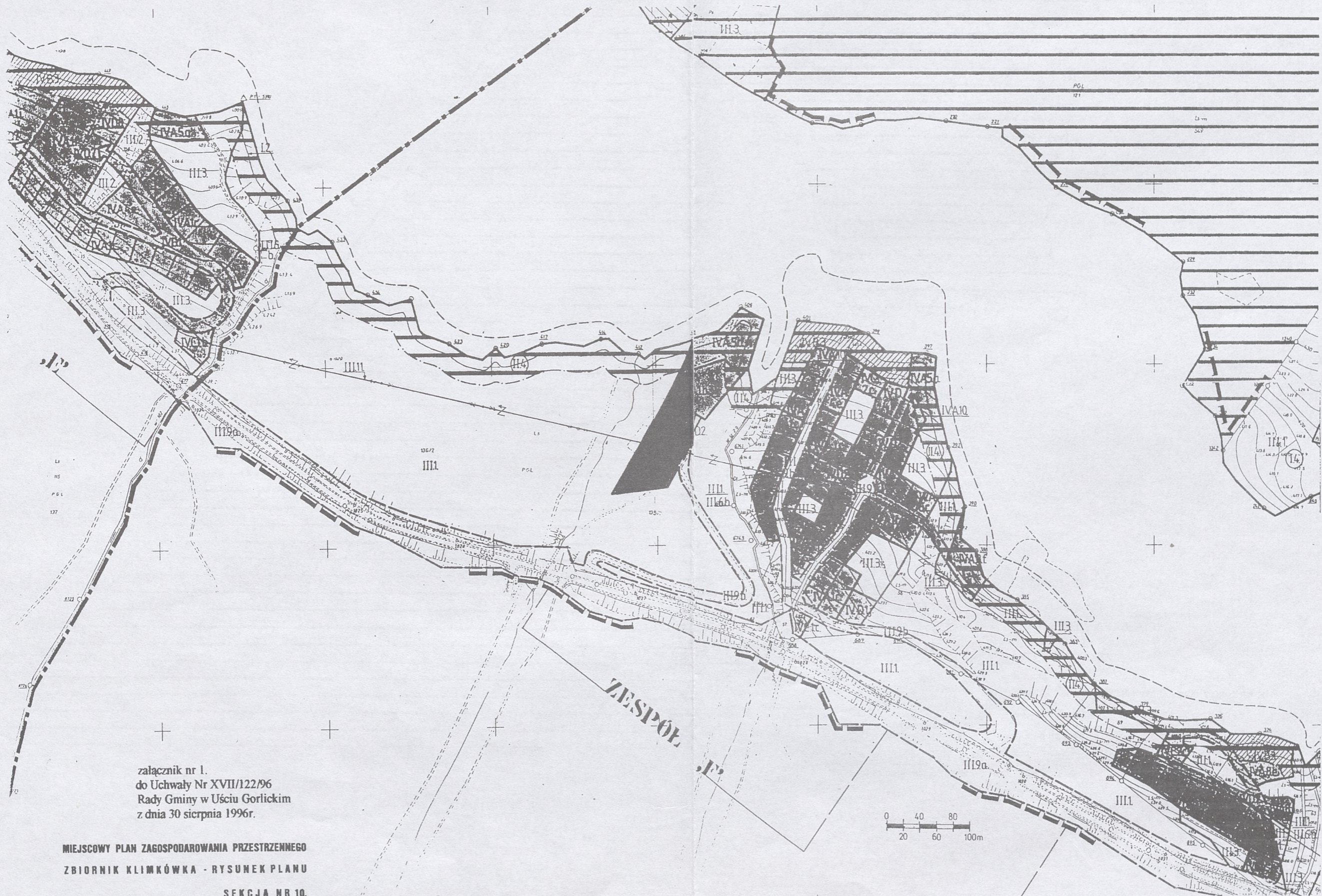




MIEJSCOWY PLAN ZAGOSPODAROWANIA PRZESTRZENNEGO
ZBIORNIK KLIMKÓWKA - RYSUNEK PLANU
SEKCJA NR 8.

załącznik nr 1.
do Uchwały Nr XVII/122/96
Rady Gminy w Uściu Gorlickim
z dnia 30 sierpnia 1996r.






załącznik nr 1.
do Uchwały Nr XVIII/122/96
Rady Gminy w Uściu Gorlickim
z dnia 30 sierpnia 1996r.

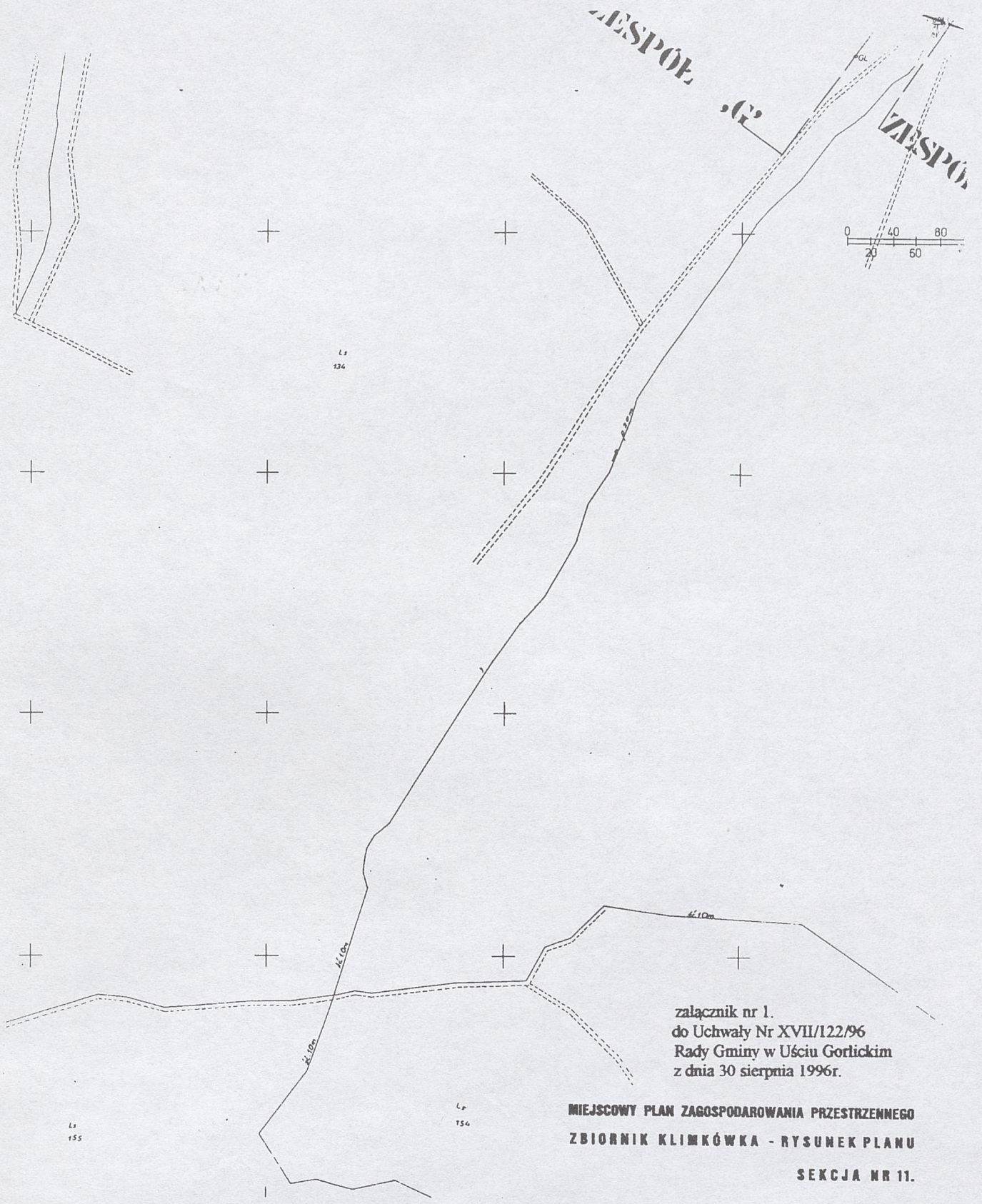
**MIEJSCOWY PLAN ZAGOSPODAROWANIA PRZESTRZENNEGO
ZBIORNIK KLIMKÓWKA - RYSUNEK PLANU
SEKCJA NR 10.**



załącznik nr 1.
do Uchwały Nr XVII/122/96
Rady Gminy w Uściu Gorlickim
z dnia 30 sierpnia 1996r.

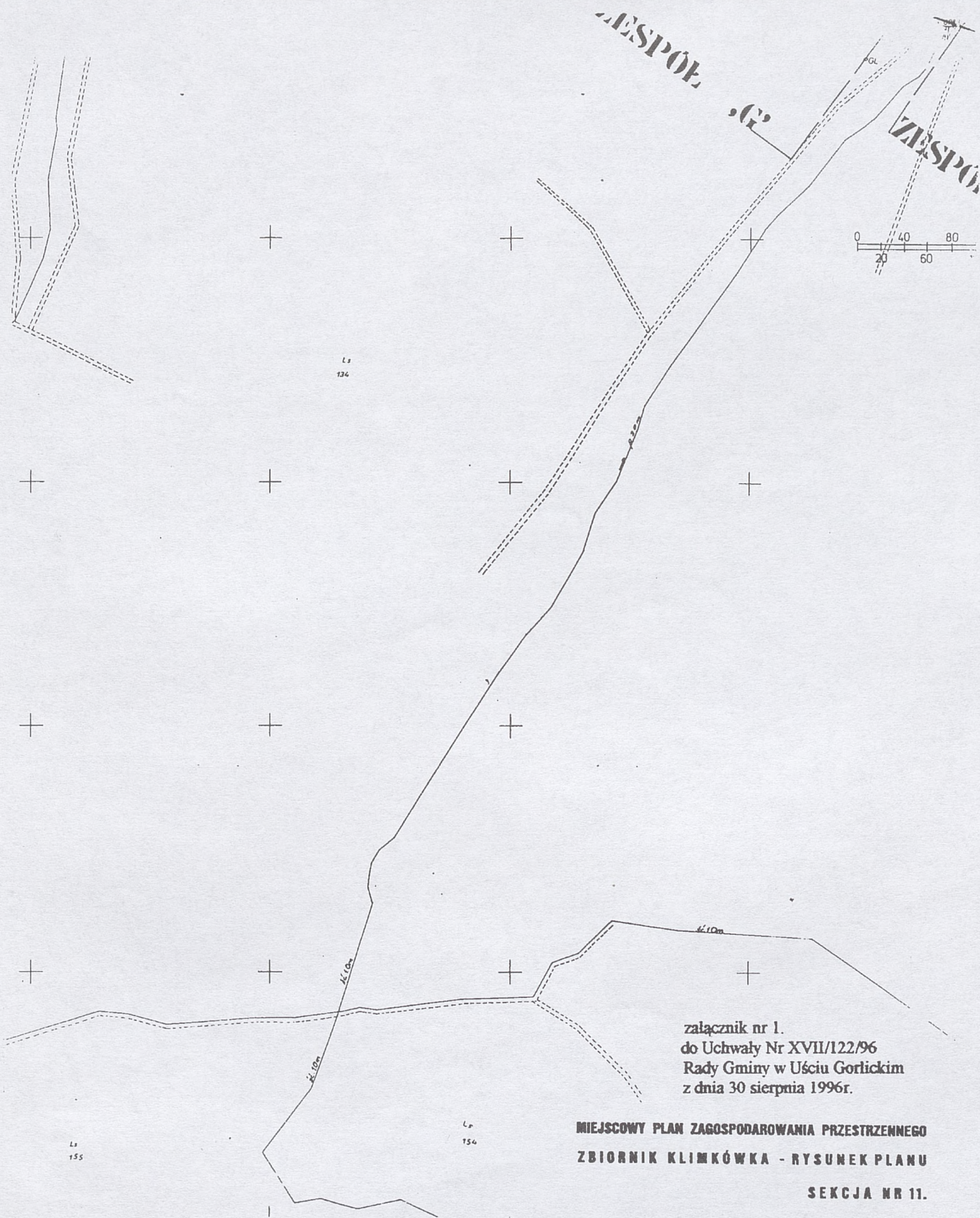
**MIEJSOWY PLAN ZAGOSPODAROWANIA PRZESTRZENNEGO
ZBIORNIK KLIMKÓWKA - RYSUNEK PLANU
SEKCJA NR 9.**





załącznik nr 1.
do Uchwały Nr XVII/122/96
Rady Gminy w Uściu Gorlickim
z dnia 30 sierpnia 1996r.

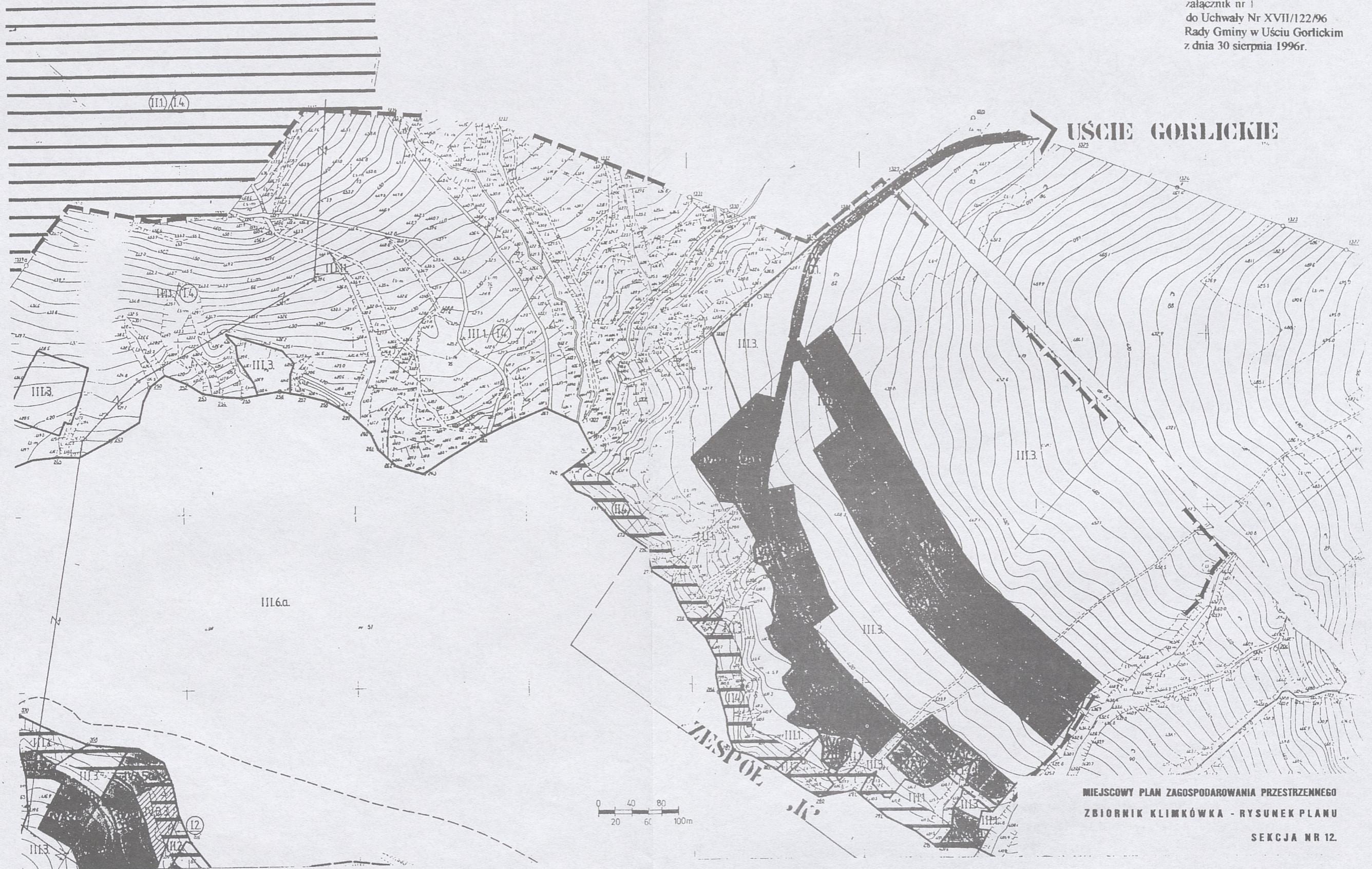
**MIEJSCOWY PLAN ZAGOSPODAROWANIA PRZESTRZENNEGO
ZBIORNIK KLIMKÓWKA - RYSUNEK PLANU
SEKCJA NR 11.**



załącznik nr 1.
do Uchwały Nr XVII/122/96
Rady Gminy w Uściu Gorlickim
z dnia 30 sierpnia 1996r.

**MIJSCOWY PLAN ZAGOSPODAROWANIA PRZESTRZENNEGO
ZBIORNIK KLIMKÓWKA - RYSUNEK PLANU
SEKCJA NR 11.**

załącznik nr 1
do Uchwały Nr XVII/122/96
Rady Gminy w Uściu Gorlickim
z dnia 30 sierpnia 1996r.





załącznik nr
do Uchwały Nr XVII/122/96
Rady Gminy w Uściu Gorlickim
z dnia 30 sierpnia 1996r.

**MIEJSCOWY PLAN ZAGOSPODAROWANIA PRZESTRZENNEGO
ZBIORNIK KLIMKÓWKA - RYSUNEK PLANU
SEKCJA NR 13.**

