



# DZIENNIK URZĘDOWY WOJEWÓDZTWA NOWOSĄDECKIEGO

Nowy Sącz, dnia 29 listopada 1996 r.

**Nr 69/96**

1445

Treść: Str.  
Poz.:

## ROZPORZĄDZENIE WOJEWODY NOWOSĄDECKIEGO

183 — Nr 38 z dnia 28 listopada 1996 r. w sprawie zmiany Rozporządzenia Nr 35 z dnia 9 października 1996 r. w sprawie wprowadzenia zakazu pozyskiwania drzewek i gałęzi jodłowych . . . . . 1445

## ZARZĄDZENIE WOJEWODY NOWOSĄDECKIEGO

184 — Nr 95 z dnia 26 listopada 1996 r. w sprawie wyborów uzupełniających do rad gmin . . . . . 1445

## UCHWAŁA

185 — Nr XXI/30/96 Rady Gminy Rytko z dnia 8 listopada 1996 r. w sprawie zmiany miejscowego planu zagospodarowania przestrzennego Gminy Rytko . . . . . 1446

183

## ROZPORZĄDZENIE WOJEWODY NOWOSĄDECKIEGO NR 38 z dnia 28 listopada 1996 r.

w sprawie zmiany Rozporządzenia Nr 35 z dnia 9 października 1996 r. w sprawie wprowadzenia zakazu pozyskiwania drzewek i gałęzi jodłowych

Na podstawie art. 22 i art. 25 ustawy z dnia 22 marca 1990 r. o terenowych organach rządowej administracji ogólnej (Dz. U. Nr 21, poz. 123 z późn. zmian.) art. 5 ust 1 ustawy z dnia 28 września 1991 o lasach Dz. U. Nr 101, poz. 444 z późn. zmian.) oraz art. 37 ust. 1 pkt. 2, 5 i 13 i art. 58 ustawy z dnia 16 października 1991 o ochronie przyrody (Dz. U. Nr 114, poz. 492 z późn. zmian.) rozporządza się, co następuje:

### § 1

W rozporządzeniu Wojewody Nowosądeckiego Nr 35 z dnia 9 października 1996 r. wprowadza się następujące zmiany.

1. § 3 otrzymuje brzmienie: „Naruszenie zakazów wymienionych w § 1 stanowi wykroczenie określone w art. 58 ustawy o ochronie przyrody”.

### § 2

Wykonanie rozporządzenia zleca się Kierownikom Urzędów Rejonowych w województwie nowosądeckim. Kierownicy Urzędów Rejonowych niezwłocznie podadzą treść rozporządzenia do publicznej wiadomości w środkach masowego przekazywania oraz w drodze obwieszczeń (plakatów) lub w sposób zwyczajowo przyjęty na danym terenie.

### § 3

Rozporządzenie podlega opublikowaniu w Dzienniku Urzędowym Województwa Nowosądeckiego.

### § 4

Rozporządzenie wchodzi w życie z dniem ogłoszenia jego treści w sposób podany w § 2.

Wojewoda: Marek Oleksiński

184

## ZARZĄDZENIE NR 95 WOJEWODY NOWOSĄDECKIEGO z dnia 26 listopada 1996 roku

w sprawie wyborów uzupełniających do rad gmin

### § 1

Na podstawie art. 110 ust. 1 i art. 111 ustawy z dnia 8 marca 1990 r. Ordynacja wyborcza do rad gmin (tj. Dz. U. z 1996 r. Nr 84, poz. 387) w związku z uchwałą nr XXI/125/96 Rady Gminy w Jordanowie z dnia 12 listopada 1996 r. w sprawie wygaśnięcia mandatu radnego — zarządza się, co następuje:

Zarządza się wybory uzupełniające do Rady Gminy w Jordanowie w okręgu wyborczym Nr 13.

## § 2

Date wyborów wyznacza się na niedzielę 12 stycznia 1997 r.

## § 3

Dni, w których upływają terminy wykonania czynności przewidzianych w Ordynacji wyborczej, określa kalendarz wyborczy, stanowiący załącznik do zarządzenia.

## § 4

Zarządzenie wchodzi w życie z dniem podpisania i podlega opublikowaniu w Dzienniku Urzędowym Województwa Nowosądeckiego.

Wojewoda: Marek Oleksiński

Załącznik do Zarządzenia Nr 95 Wojewody Nowosądeckiego z dnia 26 listopada 1996 r.

### KALENDARZ WYBORCZY

Dzień, w którym upływa termin wykonania czynności wyborczej	Treść czynności
30 listopada 1996 r.	— podanie do wiadomości wyborców przez rozplakatowanie obwieszczeń oraz ogłoszenie w Dzienniku Urzędowym Województwa Nowosądeckiego zarządzenia Wojewódzkiego Komisarza Wyborczego, ustalającego granice i numer okręgu jednomandatowego, z wymienieniem siedziby terytorialnej komisji wyborczej,
5 grudnia 1996 r.	— powołanie przez Wojewódzkiego Komisarza Wyborczego terytorialnej komisji wyborczej,
12 grudnia 1996 r.	— powołanie przez terytorialną komisję wyborczą obwodowej komisji wyborczej,
16 grudnia 1996 r.	— zgłaszanie do zarejestrowania terytorialnej komisji wyborczej kandydatów na radnego,
23 grudnia 1996 r.	— podanie do wiadomości wyborców przez rozplakatowanie obwieszczenia uchwały terytorialnej komisji wyborczej o granicach obwodu głosowania, jego numeru i siedzibie obwodowej komisji wyborczej,
30 grudnia 1996 r.	— wyłożenie spisu wyborców do publicznego wglądu,
6 stycznia 1997 r.	— podanie do publicznej wiadomości przez obwodową komisję wyborczą w drodze rozplakatowania obwieszczenia terytorialnej komisji wyborczej zawierającego informacje o kandydatach na radnego,
12 stycznia 1997 r.	— składanie wniosków przez wyborców nigdzie nie zameldowanych o wpisanie do spisu wyborców właściwego dla miejsca aktualnego pobytu,
	— głosowanie.

## 185

### UCHWAŁA NR XXI/30/96 RADY GMINY RYTRO z dnia 8 listopada 1996 roku

#### w sprawie zmiany miejscowego planu zagospodarowania przestrzennego Gminy Rytko

Na podstawie art. 18 ust. 2 pkt 5 ustawy z dnia 8 marca 1990 r. o samorządzie terytorialnym (Dz. U. z 1996 r. Nr 13, poz. 74 i Nr 58, poz. 261) art. 8 ust. 1, art. 10 ust. 3, art. 11 ust. 1, art. 26 ustawy z dnia 7 lipca 1994 r. o zagospodarowaniu przestrzennym (Dz. U. Nr 89 poz. 415) oraz art. 7 ustawy z dnia 3 lutego 1995 r. o ochronie gruntów rolnych i leśnych (Dz. U. Nr 15, poz. 78) — Rada Gminy Rytko uchwala, co następuje:

## § 1

Zmienia się miejscowy plan ogólny zagospodarowania przestrzennego Gminy Piwniczna zatwierdzony uchwałą Nr X/61/96 Rady Miasta i Gminy Piwniczna z dnia 28 lutego 1991 r. (Dz. Urz. Woj. Nowosądeckiego Nr 13/91, poz. 73, Nr 3/93, poz. 28, Nr 15/93, poz. 146, Nr 23/93, poz. 233, Nr 21/94, poz. 221, Nr 24/94, poz. 273 i Nr 36/95, poz. 138) zwany dalej „miejscowym planem” w odniesieniu do obszaru Gminy Rytko w szczególności — w zakresie zmiany dotychczasowego rolniczego przeznaczenia terenów określonych działek na cele mieszkaniowe w niżej wymienionych wsiach, oznaczając zmianę w rysunku planu w skali 1 : 2000 odpowiednim symbolem ustalenia:

1. **Roztoka Rytkerska** — działkę Nr 47/1 o pow. 0,10 ha włącza się do terenów zabudowy mieszkaniowej oznaczając zmianę symbolem C 12a MRJ — jak załącznik Nr 1.

2. **Rytko — Życzanów** — część działki Nr 142/2 o pow. ok. 0,10 ha włącza się do terenów zabudowy mieszkaniowej oznaczając symbolem B 115a MRJ — jak załącznik Nr 2.

## § 2

Do terenów określonych w § 1 ustala się:

- zakaz odprowadzania nieoczyszczonych ścieków do gruntu i wód płynących,
- do czasu realizacji komunalnych urządzeń zaopatrzenia w wodę i odprowadzania ścieków oraz usuwania odpadów, dopuszcza się budowę szczelnych, okresowo wybieralnych zbiorników lub lokalnych biobloków — stosownie do odrębnych przepisów,
- forma nowo projektowanych budynków powinna być kształtowana w nawiązaniu do architektury regionalnej i harmonizować z otaczającym krajobrazem:
  - obowiązuje nawiązanie do istniejących w terenie linii zabudowy,
  - wysokość budynku do dwóch kondygnacji naziemnych w tym jedna w przestrzeni dachowej, przy zachowaniu poziomu posadowienia parteru na wysokości maksimum 1,30 nad terenem,
  - dach stromy z połaciami o kącie nachylenia ok. 45°,

— rzut poziomy prostokątny z dopuszczeniem ryzalitów, ganków, werand itp. z wykorzystaniem spadku terenu.

§ 3

Ustala się opłatę związaną ze zmianą planu określoną w stosunku procentowym do wzrostu wartości nieruchomości w przypadku jej zbywania przez właściciela w wysokości do 5%.

§ 4

Integralną część uchwały stanowi rysunek planu zmiany w skali 1 : 2000 na arkuszach stanowiących załącznik od Nr 1 do Nr 2.

§ 5

Z dniem podjęcia traci moc ustalenia miejscowego planu Gminy dotyczące terenów objętych niniejszą zmianą.


§ 6

Wykonanie uchwały powierza się Zarządowi Gminy Rytró.

§ 7

Uchwała wchodzi w życie po upływie 14 dni od daty ogłoszenia w Dzienniku Urzędowym Województwa Nowosądeckiego.

Przewodniczący Rady Gminy: mgr Barbara Pawlik



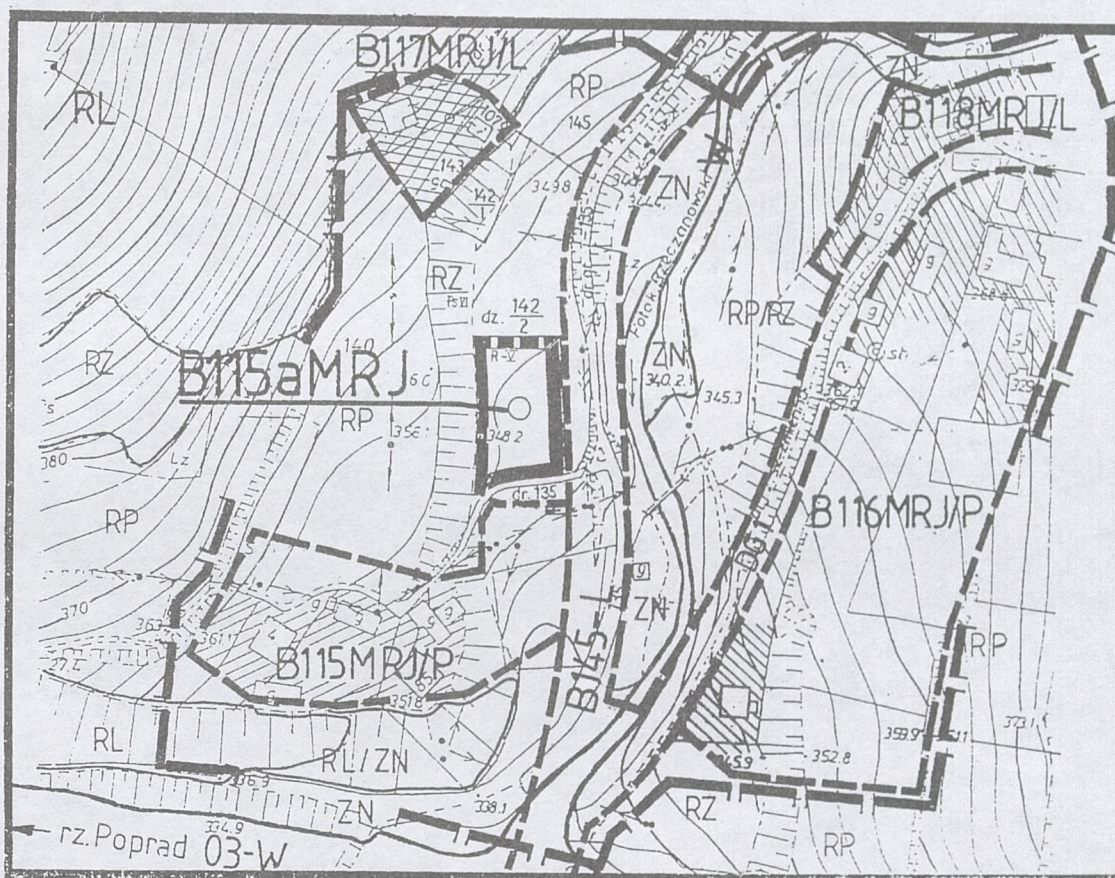


Załącznik nr 2 do Uchwały Nr XXI/30/96 z dnia 8 listopada 1996 r. Rady Gminy Rytro

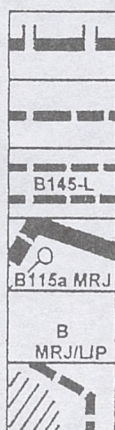
## GMINA RYTRO - wieś - RYTRO (Życzanów)

RYSUNEK w skali 1 : 2 000 ZMIANY w miejscowym planie ogólnym zagospodarowania przestrzennego gminy Piwniczna zatwierdzonym Uchwałą Nr X/61/91 Rady Miasta i Gminy Piwniczna z dnia 28 lutego 1991 r. (Dz. Urz. Woj. Nowosąd. nr 13/91 poz. 73 z późniejszymi zmianami) - w odniesieniu do obszaru administracyjnego gminy Rytro.

WNIOSEK nr 2 obejmujący część działki nr 142/2 o pow. 0,10 ha - kl. RV w zakresie zmiany rolniczego przeznaczenia terenu na cele budownictwa mieszkaniowego - ze zmianą planu miejscowego oznaczoną symbolem B 115a MRJ.



### Ustalenia



- Granica terenu opracowania projektu zmiany planu
- Linie rozgraniczające tereny o różnych funkcjach - orientacyjne
- B145-L Droga lokalna
- B115a MRJ Teren objęty zmianą planu na cele zabudowy mieszkaniowej
- B MRJ/LIP Tereny istniejącej i przewidywanej uzupełniającej zabudowy mieszk.
- Tereny zainwestowane

RP	Tereny upraw polowych
RZ	Tereny użytków zielonych
ZL	Tereny leśne
ZN	Tereny zieleni lęgowej
W	Potok Życzanowski

# GMINA RYTRÓ - PLAN ROZKŁADU SIŁY PRACY

Wzrost liczby mieszkańców gminy Rytró spowodował konieczność wybudowania nowych obiektów użyteczności publicznej, w tym przede wszystkim placówek oświatowych i kulturalnych. W związku z tym, w celu zapewnienia odpowiedniej struktury kadrowej, wypracowano plan rozkładu siły pracy na lata 1996-2000.

Plan ten jest wypracowany na podstawie danych statystycznych i prognoz dotyczących zmian w strukturze zatrudnienia w gminie. Celem planu jest zapewnienie odpowiedniej liczby i kwalifikacji pracowników do wykonywania zadań publicznych w gminie Rytró.



Wzrost	Plan	1996	1997	1998	1999	2000
1	1	1	1	1	1	1
2	2	2	2	2	2	2
3	3	3	3	3	3	3
4	4	4	4	4	4	4
5	5	5	5	5	5	5
6	6	6	6	6	6	6
7	7	7	7	7	7	7
8	8	8	8	8	8	8
9	9	9	9	9	9	9
10	10	10	10	10	10	10