



# DZIENNIK URZĘDOWY WOJEWÓDZTWA NOWOSĄDECKIEGO

Nowy Sącz, dnia 6 lutego 1997 r.

Nr 5/97

39

Treść:

Poz.:

Str.

## UCHWAŁY

19	—	Nr 209/XXX/96 Rady Miejskiej w Szczawnicy z dnia 25 listopada 1996 r. w sprawie uchwalenia zmiany miejscowego planu zagospodarowania przestrzennego Miasta Szczawnica . . . . .	39
20	—	Nr XXI/102/96 Rady Gminy w Lipnicy Wielkiej z dnia 29 listopada 1996 r. w sprawie zmian w Statucie Gminy. . . . .	43
21	—	Nr XIX/126/96 Rady Gminy w Kamionce Wielkiej z dnia 23 grudnia 1996 r. w sprawie uchwalenia zmiany miejscowego planu ogólnego zagospodarowania przestrzennego Gminy Kamionka Wielka . . . . .	45

19

### UCHWAŁA NR 209/XXX/96 RADY MIEJSKIEJ W SZCZAWNICY z dnia 25 listopada 1996 roku

w sprawie uchwalenia zmiany miejscowego planu zagospodarowania przestrzennego Miasta Szczawnica

Działając na podstawie art. 18 ust. 2 pkt 5 ustawy z dnia 8 marca 1990 roku o samorządzie terytorialnym (Dz. U. z 1996 roku Nr 13, poz. 74, Nr 58, poz. 262), art. 8 ust. 1. art. 10 ust. 1 i 3, art. 11 ust. 1, art. 26 ustawy z dnia 7 lipca 1994 roku o zagospodarowaniu przestrzennym (Dz. U. Nr 89, poz. 415) oraz art. 7 ust. 1 ustawy z dnia 3 lutego 1995 roku o ochronie gruntów rolnych i leśnych (Dz. U. Nr 16, poz. 78) — Rada Miejska w Szczawnicy, na wniosek Zarządu Miasta Szczawnica uchwała, co następuje:

#### I. PRZEPISY OGÓLNE

##### § 1

Ileć w dalszych przepisach jest mowa o:

- 1) „miejscowym planie” — należy przez to rozumieć miejscowy plan ogólny zagospodarowania przestrzennego miasta Szczawnica wprowadzony uchwałą Nr 57/XV/86 Miejskiej Rady Narodowej w Szczawnicy z dnia 31.12.1986 roku (Dz. Urz. Woj. Nowosądeckiego Nr 15/87, poz. 183 i 184, Nr 33/90, poz. 335) oraz uchwałą Nr 143/XXVIII/92 Rady Miejskiej w Szczawnicy z dnia 26.10.1992 roku (Dz. Urz. Woj. Nowosądeckiego Nr 27/92, poz. 294, Nr 12/94, poz. 150, Nr 24/94, poz. 252 i 262, Nr 23/95, poz. 115, Nr 33/95, poz. 133 i Nr 7/96, poz. 26),
- 2) „zmianie planu” — należy przez to rozumieć wyszczególnione w paragrafie 4 zmiany miejscowego planu zagospodarowania przestrzennego miasta Szczawnica,
- 3) „rysunku zmiany planu” — należy przez to rozumieć fragmenty rysunku miejscowego planu zagospodarowania przestrzennego miasta Szczawnica w obrębie „granic opracowania” na planie w skali 1 : 5000, z wyróżnionymi terenami, których dotyczy zmiana planu,
- 4) „przepisach szczególnych” — należy przez to rozumieć przepisy ustaw, wraz z aktami wykonawczymi.

##### § 2

1. Ustalenia zmiany planu dotyczą:

- 1) przeznaczenia terenu,

- 2) warunków i zasad kształtowania zabudowy oraz urządzenia terenów,
- 3) zasad ich obsługi w zakresie infrastruktury technicznej.

2. Przedmiotem ustaleń zmiany planu dotyczących przeznaczenia terenu jest:

- 1) poszerzenie terenów oczyszczalni ścieków w Szczawnicy-Pia-ski z przeznaczeniem całości terenu oznaczonego na rysunku zmiany planu symbolem B 88 NO/TS na lokalizację oczyszczalni ścieków i usług komunikacji,
- 2) poszerzenie terenu usług turystycznych w Szczawnicy-Jaworki z przeznaczeniem całości terenu dla usług turystyczno-sportowych i rekreacji oznaczonych w całości na rysunku zmiany planu symbolem E 43 UT.

##### § 3

Integralną częścią zmiany planu, określonej w par. 4 są rysunki zmiany planu w skali 1 : 5000, stanowiące załączniki od Nr 1—2 do niniejszej uchwały.

Oznaczone graficznie na rysunkach zmiany planu „linie rozgraniczające tereny wprowadzone zmianą planu”, stanowią rozgraniczenie terenów o różnych funkcjach i różnych zasadach zagospodarowania.

Linie rozgraniczające pomiędzy terenami mogą być uściśnione w projektach zagospodarowania terenów w zakresie wynikającym z obowiązku spełnienia wymogów przepisów szczególnych, pod warunkiem, że nie będzie to kolidować z innymi ustaleniami miejscowego planu oraz bez naruszenia praw osób trzecich.

#### II. PRZEPISY SZCZEGÓŁOWE

##### § 4

Zmienia się miejscowy plan zagospodarowania przestrzennego Miasta Szczawnica w sposób następujący:

##### PLAN NR 1

Poszerza się ustalony miejscowym planem rejon lokalizacji oczyszczalni ścieków o tereny użytków rolnych w obrębie działek ewiden-

cyjnych nr 2855—2859, 2860/1, 2861—2867, 2868 i 2869—2874 oraz tereny zakrzaczone działki ewidencyjnej nr 2876 włączając tym samym w powyższy obszar oznaczony w miejscowym planie symbolem B 87 UTS teren usług sportowo-turystycznych.

Całość terenu objętego w zmianie planu symbolem B 88 NO/TS przeznacza się na lokalizację oczyszczalni ścieków oraz urządzeń komunikacji samochodowej (stacja paliw z ewentualnym zapleczem handlowo-gastronomiczno-noclegowym).

#### Obowiązuje:

- realizacja oczyszczalni ścieków w technologii zapewniającej uzyskanie parametrów ścieków oczyszczonych co najmniej w normie wymaganej obowiązującym Rozporządzeniem Ministra Ochrony Środowiska, Zasobów Naturalnych i Leśnictwa,
- opracowanie projektu zagospodarowania terenu łącznie dla oczyszczalni ścieków i urządzeń komunikacji samochodowej (których ostateczny program wyniknie z analizy uciążliwości oczyszczalni ścieków), z uwzględnieniem ustalonych w miejscowym planie sąsiednich terenów budownictwa mieszkaniowego B 48 MR, B 83 MN i B 86 UTK,
- opracowanie oceny oddziaływania na środowisko oczyszczalni ścieków uwzględniającej przeznaczenie całości terenu B 88 NO/TS i ustalonych miejscowym planem w/w terenów sąsiednich oraz uzgadnianie z organami ochrony przyrody wszystkich etapów przygotowania i realizacji inwestycji,
- urządzenie wysokiej zieleni izolacyjnej wokół oczyszczalni ścieków, stanowiącej strefę ochronną terenów sąsiednich,
- rozgraniczenie terenu oczyszczalni ścieków od terenu urządzeń komunikacji samochodowej w oparciu o zatwierdzony projekt zagospodarowania całości obszaru B 88 NO/TS.

#### PLAN NR 2

Poszerza się ustalony miejscowym planem teren usług turystycznych oznaczonych symbolem 43 UT i 43a UT wraz z istniejącym wyciągiem narciarskim i trasami zjazdowymi o tereny rolne w obrębie działek ewidencyjnych 266—273, 282, 294, 295 oraz część terenu leśnego w obrębie części działki ewidencyjnej 270 — przeznaczając całość terenu oznaczonego w zmianie planu symbolem 43 UT dla usług turystyczno-sportowych i rekreacji.

#### Obowiązuje:

- opracowanie projektu zagospodarowania całości terenu objętego zmianą planu z poszerzeniem programu wynikającego z zachowania istniejącego drzewostanu i nie powodującego niekorzystnego zwiększenia uciążliwości dla środowiska,
- opracowanie oceny oddziaływania na środowisko zamierzonego programu inwestycji z uwzględnieniem między innymi sąsiedztwa istniejących rezerwatów przyrody oraz uzgadniania wszystkich faz przygotowania i realizacji inwestycji z organami ochrony przyrody,
- w przypadku niezbędnej wycinki drzew obowiązują uzgodnienia powyższego w trybie obowiązujących przepisów szczególnych.

Dopuszcza się realizację zjazdowych tras narciarskich poza wyznaczonym w planie obszarem lecz pod warunkiem nie naruszania praw osób trzecich i nie pogorszenia warunków oddziaływania na środowisko.

#### § 5

W przypadku konieczności naruszenia istniejącego drzewostanu na części gruntu leśnego w obrębie działki ewidencyjnej nr 270 w Szczawnicy-Jaworki wymagane jest uzyskanie decyzji o zmianie przeznaczenia gruntów leśnych w trybie obowiązujących przepisów szczególnych.

Pozostałe tereny objęte niniejszą zmianą planu nie wymagają odrębnej decyzji dotyczącej przeznaczenia gruntów rolnych na cele nierolnicze ponieważ nie obejmują w zwartych kompleksach obszarów użytków

rolnych klas I III powyżej 0,5 ha, a użytków klasy IV powyżej 1,0 ha.

#### § 6

Ustala się następujące warunki dla realizacji obiektów kubaturowych na terenach wprowadzonych zmianą planu:

1. Wysokość zabudowy o wysokości 1 1/2 kondygnacji nadziemnych o dachach o nachyleniu 35—50 i architekturze nawiązującej do tradycji regionu pienińskiego.
2. Realizacja obiektów luźno wkomponowanych w otaczający krajobraz górski z urządzeniem zieleni towarzyszącej.

#### § 7

W zakresie obsługi w infrastrukturę techniczną wyznaczonych zmianą planu terenów

a) obowiązuje:

1. zakaz odprowadzania nieoczyszczonych ścieków do wód otwartych oraz do gleby,
2. odprowadzenie ścieków na oczyszczalnię ścieków lub przy braku takiej możliwości do lokalnych urządzeń do utylizacji ścieków, w sposób nie naruszający innych elementów miejscowego planu, praw osób trzecich oraz z zachowaniem przepisów szczególnych,
3. zaopatrzenie w wodę z indywidualnych ujęć wody na warunkach określonych w przepisach szczególnych,
4. segregacja i gromadzenie odpadów we własnych pojemnikach i wywożenie ich na wysypisko miejskie,
5. zaopatrzenie w energię elektryczną na warunkach określonych przez administratora.

b) z a l e c a się stosowanie do celów grzewczych energii elektrycznej względnie oleju, a docelowo (w miarę możliwości) gazu ziemnego.

#### § 8

Ustala się następujące stawki wysokości opłaty z tytułu wzrostu wartości działek w wyniku zmiany planu:

1. Dla terenu oznaczonego w zmianie planu symbolem B 88 NO/TS wysokość stawki „0”%.
2. Dla terenu oznaczonego w zmianie planu symbolem E 47 UT wysokość stawki „10”%.

### III. PRZEPISY I POSTANOWIENIA KOŃCOWE

#### § 9

Tracą moc uchwały Nr 57/XV/86 Miejskiej Rady Narodowej w Szczawnicy z dnia 31.12.1986, Nr 143/XXVIII/92 Rady Miejskiej w Szczawnicy z dnia 26.10.1992 roku w sprawie zatwierdzenia miejscowego planu ogólnego zagospodarowania przestrzennego miasta Szczawnica oraz uchwała Nr 241/4/94 z dnia 26.05.1994 r. w sprawie zatwierdzenia punktowej zmiany miejscowego planu ogólnego zagospodarowania przestrzennego miasta Szczawnica w częściach ustalonych wprowadzonych niniejszą zmianą planu i wynikających z § 4 oraz uchwała Nr 43/2/94 Rady Miejskiej w Szczawnicy z dnia 28 listopada 1994 roku w sprawie zatwierdzenia punktowej zmiany miejscowego planu ogólnego zagospodarowania przestrzennego miasta Szczawnica.

#### § 10

Wykonanie uchwały powierza się Zarządowi Miasta Szczawnica.

#### § 11

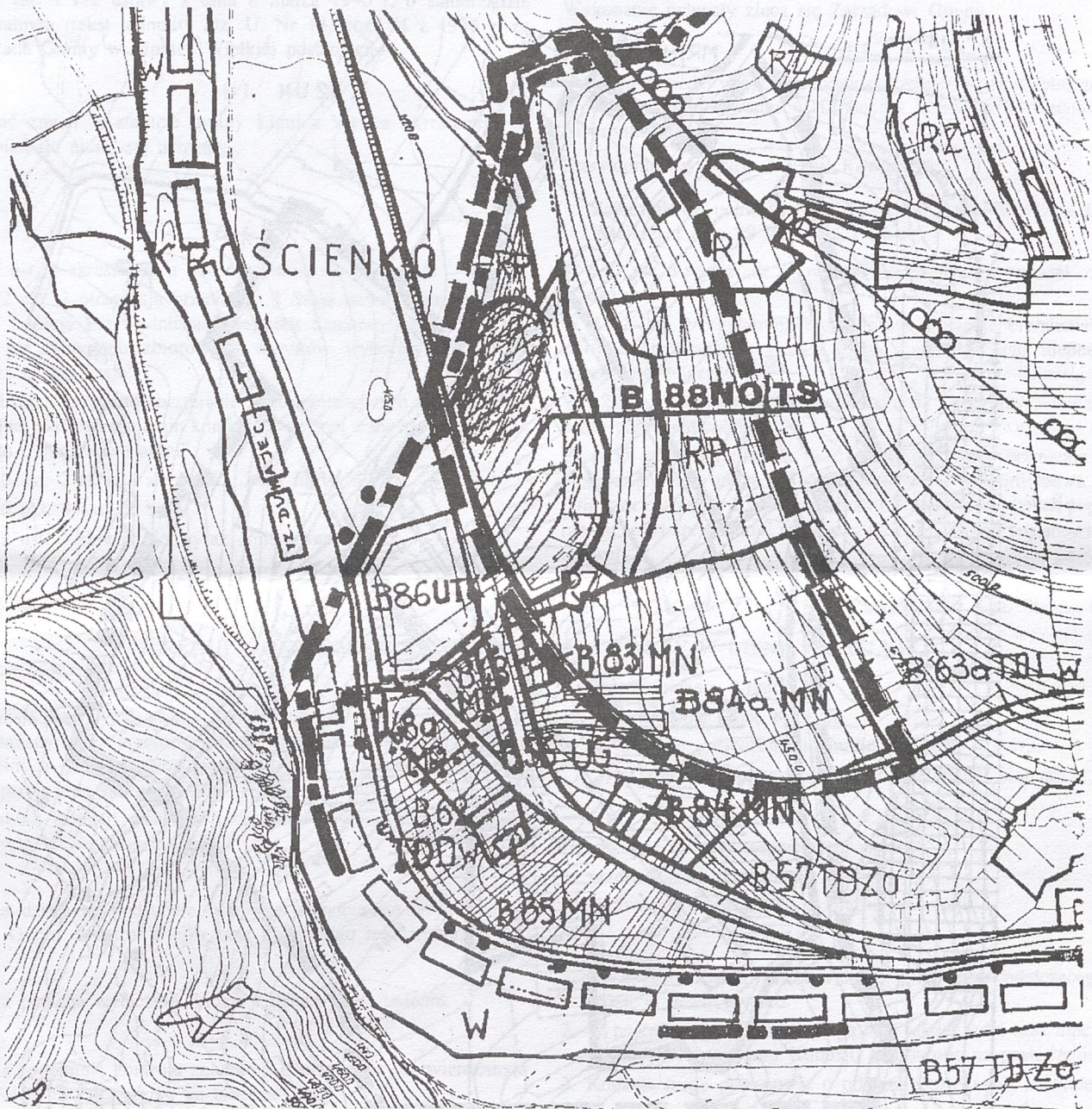
Uchwała podlega ogłoszeniu na tablicach ogłoszeń Urzędu Miasta Szczawnica i wchodzi w życie po upływie 14 dni od daty jej ogłoszenia w Dzienniku Urzędowym Województwa Nowosądeckiego.

Przewodniczący Rady: mgr inż. Stefan Zachwieja



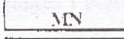


Załącznik plan nr 1 do Uchwały Nr 209/XXX/96 Rady Miejskiej w Szczawnicy z dnia 25 listopada 1996 r.)

**ZMIANA MIEJSCOWEGO PLANU OGÓLNEGO ZAGOSPODAROWANIA PRZESTRZENNEGO  
MIASTA SZCZAWNICA rejon SZCZAWNICA-PIASKI**

wprowadzonego Uchwałą Nr 57/XV/86 MRN w Szczawnicy z dnia 31.12.1986 r. oraz Uchwałą Nr 143/XVIII/92 Rady Miejskiej w Szczawnicy z dnia 26.10.1992 r. (Dz. Urz. Woj. Nowosądeckiego nr 27/92, poz. 294 z późniejszymi zmianami).



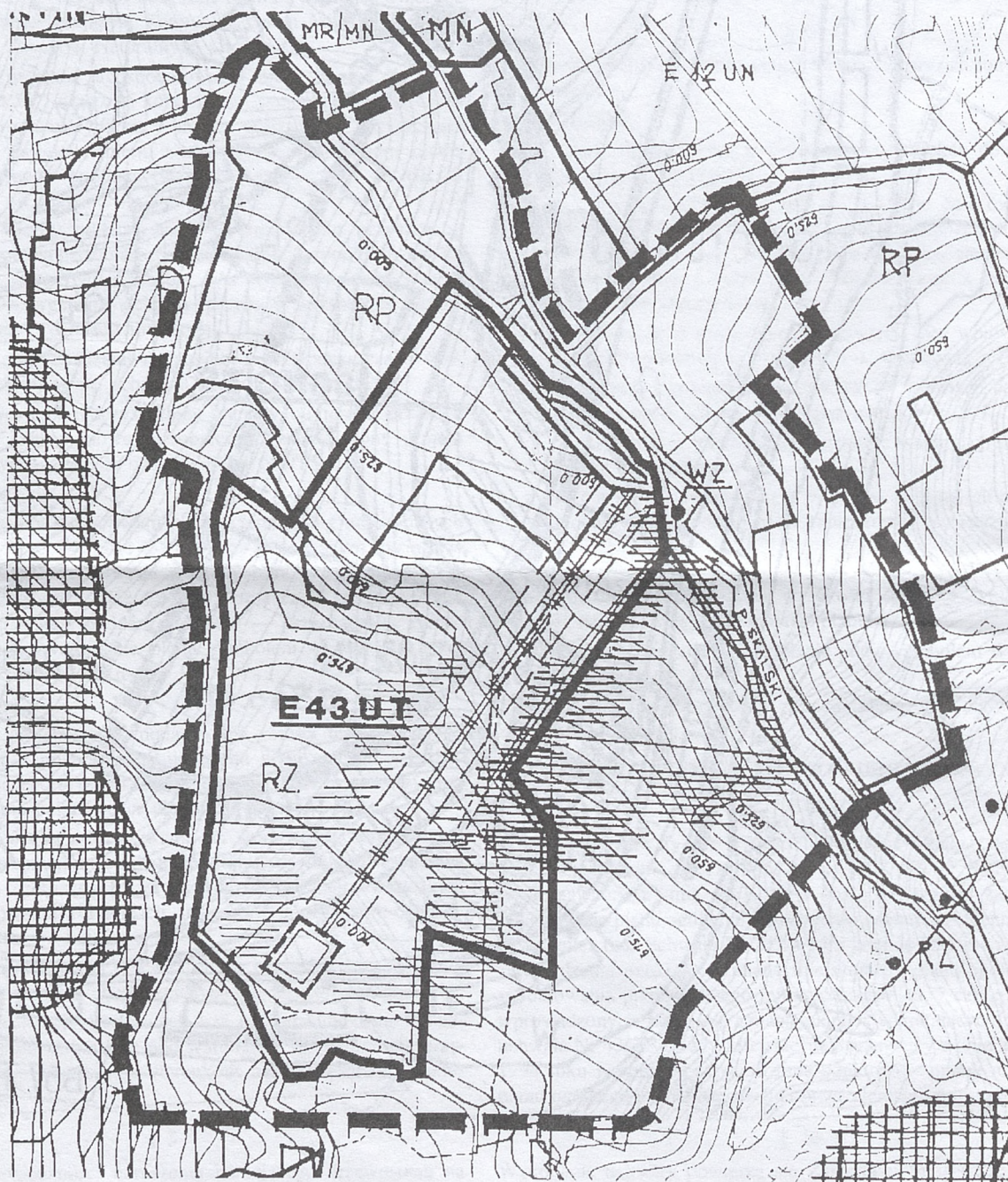
**USTALENIA OBOWIĄZUJĄCE**

- |   |   |
|---|---|
|  | Granica opracowania   |
|  | Teren oczyszczalni ścieków i urządzeń komunikacji samochodowej-po zmianie planu |
|  | Tereny zabudowy mieszkaniowej-jednorodzinnej w/g obowiązującego MPO             |
|  | Lasy i zadrzewienia   |
|  | Tereny użytków rolnych  |





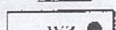
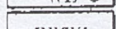
Załącznik plan nr 2 do Uchwały Nr 209/XXX/96 Rady Miejskiej  
w Szczawnicy z dnia 25 listopada 1996 r.)

**ZMIANA MIEJSCOWEGO PLANU OGÓLNEGO ZAGOSPODAROWANIA PRZESTRZENNEGO  
MIASTA SZCZAWNICA rejon SZCZAWNICA-JAWORKI**

wprowadzonego Uchwałą Nr 57/XV/86 MRN w Szczawnicy z dnia 31.12.1986 r. oraz Uchwałą Nr 143/XVIII/92 Rady Miejskiej w  
Szczawnicy z dnia 26.10.1992 r. (Dz. Urz. Woj. Nowosądeckiego nr 27/92, poz. 294 z późniejszymi zmianami).



**USTALENIA OBOWIĄZUJĄCE**

-  Granica opracowania
-  Tereny usług turystyczno - sportowych i rekreacji po zmianie planu
-  Istniejący wyciąg narciarski
-  Rejon zjazdowych tras narciarskich
-  Rejon projektowanego ujęcia wody na potoku Skalski
-  Tereny użytków rolnych

## 20

**UCHWAŁA Nr XXI/102/96 RADY GMINY W LIPNICY WIELKIEJ**  
**z dnia 29 listopada 1996 r.**  
**w sprawie zmian w statucie gminy**

Na podstawie art. 18 ust. 1 i 2 pkt. 1 oraz art. 40 ust. 2 pkt. 1, art. 42 ust. 1 i 2 ustawy z dnia 8 marca 1990 r. o samorządzie terytorialnym (tekst jednolity Dz. U. Nr 13, poz. 74 z 1996 r. ze zm.) Rada Gminy w Lipnicy Wielkiej postanawia:

## § 1

Dokonać zmian w statucie gminy Lipnica Wielka określonych w załączniku do niniejszej uchwały.

W § 1 ust. 5 skreśla się a ust. 6 zmienia się na ust. 5.

W § 12 ust. 2 otrzymuje brzmienie „I Sesję nowo wybranej Rady Gminy zwołuje Przewodniczący Sejmiku Samorządowego w ciągu 7 dni po ogłoszeniu zbiorowych wyników wyborów do rad na obszarze całego kraju”.

W § 14 ust. 7 otrzymuje brzmienie: „szczegółowy tryb pracy komisji rewizyjnej określa regulamin komisji rewizyjnej stanowiący załącznik Nr 3 do niniejszego statutu”.

W § 19 ust. 2 skreśla się wyraz „od i liczbę 3”.

W § 20 pkt. 8 skreśla się.

W § 29 ust. 3 skreśla się wyraz „mianowania”.

## § 2

Wykonanie uchwały zleca się Zarządowi Gminy.

## § 3

Uchwała wchodzi w życie z dniem ogłoszenia przez rozplakatowanie i podlega opublikowaniu w Dzienniku Urzędowym Województwa Nowosądeckiego.

Przewodniczący Rady: dr Emil Kowalczyk

Załącznik do uchwały Nr XXI/102/96 Rady Gminy w Lipnicy Wielkiej z dnia 29 listopada 1996 r.

W § 31 ust. 3 wyraz „decydowanie” zastępuje się wyrazami „decyzje wydawane”.

W § 12 ust. 3 regulaminu rady gminy otrzymuje brzmienie „sesję zwołuje przewodniczący rady a w przypadku jego nieobecności wiceprzewodniczący”.

W § 20 ust. 2 regulaminu rady gminy skreśla się wyrazy „upoważniony przez przewodniczącego”.

W § 55 ust. 7 regulaminu rady gminy otrzymuje brzmienie „przewodniczący rady może odroczyć głosowanie o jakim mowa w ust. 6 na czas potrzebny do stwierdzenia czy wskutek przyjętych poprawek nie zachodzi sprzeczność pomiędzy poszczególnymi postanowieniami uchwały”.

Załącznik Nr 3 do Statutu Gminy

**REGULAMIN KOMISJI REWIZYJNEJ RADY GMINY W LIPNICY WIELKIEJ**

## § 1

1. Komisja Rewizyjna zwana dalej „Komisją” jest organem Rady powołanym do przeprowadzania kontroli działalności Zarządu Gminy i podporządkowanych jednostek organizacyjnych oraz rozpatrywania skarg i wniosków.

2. W skład Komisji wchodzi 3 członków wybranych przez Radę, zwykłą większością głosów.

## § 2

Komisja działa na podstawie ustawy o samorządzie terytorialnym, Statutu Gminy Lipnica Wielka oraz niniejszego regulaminu.

## § 3

Komisja podlega wyłącznie Radzie i działa w jej imieniu.

## § 4

Komisja podejmuje kontrole zgodnie z planem pracy zatwierdzanym przez Radę oraz wyłącznie na zlecenie Rady.

## § 5

1. Komisja pracuje według planów pracy, które przedstawia Radzie do akceptacji na początku każdego roku kalendarzowego.

2. Rada może zlecić Komisji przeprowadzenie kontroli o charakterze doraźnym.

3. Rada zlecając Komisji przeprowadzenie kontroli określa szczegółowo zakres i przedmiot kontroli oraz termin jej przeprowadzenia.

## § 6

1. Do kierowania pracą Komisji, przewodniczącego i zastępcę przewodniczącego wybiera Rada.

2. Przewodniczący Komisji:

- 1) organizuje pracę Komisji,
- 2) zwołuje posiedzenia i kieruje obradami Komisji,
- 3) składa Radzie sprawozdania z działalności Komisji.

## § 7

Członkowie Komisji zobowiązani są do:

- 1) przestrzegania regulaminu Komisji,
- 2) aktywnego uczestnictwa w pracach Komisji.

## § 8

1. Posiedzenia Komisji zwoływane są przez przewodniczącego Komisji w miarę potrzeb.

2. W posiedzeniach Komisji mogą brać udział radni oraz inne osoby nie będące członkami Komisji, zaproszone na posiedzenie.

3. Komisja może postanowić o odbyciu posiedzenia zamkniętego.

4. Posiedzenie Komisji jest prawomocne, gdy uczestniczy w nim co najmniej dwóch członków Komisji.

5. Uchwały (rozstrzygnięcia) podejmowane przez Komisję zapadają zwykłą większością głosów w obecności co najmniej połowy ogólnej liczby członków Komisji.

6. Udział w głosowaniu biorą wyłącznie członkowie Komisji.

## § 9

1. Rozstrzygnięcia Komisji mają formę opinii lub wniosków i są przedkładane Radzie.

2. Komisja składa pisemne sprawozdanie ze swojej działalności po zakończeniu roku budżetowego.

## § 10

Komisja współpracuje z innymi komisjami Rady oraz organizacjami społeczno-gospodarczymi działającymi na terenie gminy.

## § 11

1. Podstawową formą działania Komisji są kontrole.
2. Komisja w szczególności:
  - 1) kontroluje działalność Zarządu Gminy i podporządkowanych jednostek,
  - 2) gromadzi, analizuje i opracowuje dla potrzeb oceny Zarządu Gminy:
    - a) sprawozdania Zarządu Gminy i Wójta z wykonania uchwał Rady Gminy,
    - b) opinie innych komisji Rady Gminy w sprawie skutków podjętych i wykonywanych uchwał Zarządu Gminy,
    - c) wyniki kontroli zewnętrznej i wewnętrznej Zarządu Gminy i podporządkowanych jednostek,
  - 3) może wystąpić do Rady Gminy o zainicjowanie kontroli zewnętrznej lub wewnętrznej Zarządu Gminy i jednostek podporządkowanych,
  - 4) współpracuje z właściwymi komisjami Rady Gminy w rozpatrywaniu skarg na działalność Zarządu Gminy oraz rozpatrywaniu i załatwianiu wniosków, a także przygotowaniu projektów stanowisk Rady w sprawach skarg i wniosków,
  - 5) przygotowuje coroczne oceny pracy Zarządu Gminy oraz jego członków, na zasadach określonych w ustawie,
  - 6) opiniuje wykonanie budżetu gminy i występuje do Rady z wnioskiem w sprawie udzielenia lub nie udzielenia absolutorium dla Zarządu Gminy.

## § 12

Komisja przeprowadza kontrole w oparciu o następujące kryteria:

- 1) legalności (badanie zgodności działania kontrolowanych jednostek z przepisami prawa oraz uchwałami Rady),
- 2) gospodarności,
- 3) rzetelności (badanie czy powierzone obowiązki są wykonywane w sposób sumienny, uczciwy, solidny).
- 4) realizacji interpelacji i wniosków radnych.

## § 13

Przewodniczący Komisji zawiadamia Wójta lub kierownika jednostki kontrolowanej o zamiarze przeprowadzenia kontroli.

## § 14

1. Komisja uprawniona jest do:
  - 1) wstępu do pomieszczeń oraz innych obiektów jednostki kontrolowanej,
  - 2) wglądu do akt i dokumentów znajdujących się w kontrolowanej jednostce i związanych z jej działalnością,
  - 3) zabezpieczenia dokumentów oraz innych dowodów,
  - 4) wnioskowanie o powołanie biegłego do zbadania spraw będących przedmiotem kontroli,
  - 5) żądania od pracowników kontrolowanej jednostki ustnych i pisemnych wyjaśnień w sprawach dotyczących przedmiotu kontroli,
  - 6) przyjmowania oświadczeń od pracowników kontrolowanej jednostki,
  - 7) sporządzania dla członków kontroli odpisów i kopii dokumentów jednostki kontrolowanej.
2. Biegły o którym mowa w pkt 1 p.pkt 4 bierze udział w pracach zespołu kontrolnego z głosem doradczym, ze swej pracy sporządza opinię.

## § 15

1. Kierownik jednostki kontrolowanej jest zobowiązany do zapewnienia kontrolującemu odpowiednich warunków i środków niezbędnych do sprawnego przeprowadzenia kontroli.
2. Podczas dokonywania czynności kontrolnych Komisja jest zobowiązana do przestrzegania przepisów o postępowaniu z wiadomościami zawierającymi tajemnicę państwową i służbową w zakresie obowiązującym w jednostce kontrolowanej.
3. Działalność Komisji nie może naruszać obowiązującego w jednostce kontrolowanej porządku pracy oraz kompetencji organów sprawujących kontrolę służbową.

## § 16

Zadaniem Komisji jest:

- 1) rzetelne i obiektywne ustalenie stanu faktycznego,
- 2) ustalenie nieprawidłowości i uchybień oraz skutków i przyczyn ich powstawania, jak również osób odpowiedzialnych za ich powstanie,

## § 17

1. Z przebiegu kontroli Komisja sporządza protokół, który podpisują wszyscy członkowie Komisji biorący udział w kontroli oraz kierownik jednostki kontrolowanej.
2. W protokole ujmuje się fakty służące do oceny jednostki kontrolowanej jak uchybienia i nieprawidłowości, ich przyczyny i skutki, osoby odpowiedzialne, a także osiągnięcia.
3. Protokół powinien ponadto zawierać:
  - 1) nazwę jednostki kontrolowanej oraz główne dane kierownika,
  - 2) imiona i nazwiska osób kontrolujących,
  - 3) określenie zakresu przedmiotu kontroli,
  - 4) czas trwania kontroli,
  - 5) ewentualne zastrzeżenia kierownika jednostki kontrolowanej,
  - 6) wnioski pokontrolne,
  - 7) wykaz załączników.
4. Kierownik jednostki kontrolowanej ma prawo zgłaszania do protokołu uwag co do treści protokołu oraz przebiegu kontroli.
5. Protokół sporządza się w trzech jednobrzmiących egzemplarzach. Jeden egzemplarz otrzymuje kierownik jednostki kontrolowanej, drugi Przewodniczący Rady Gminy a trzeci egzemplarz pozostaje w aktach Komisji.

## § 18

Na podstawie wyników przeprowadzonej kontroli Komisja występuje z wnioskami zmierzającymi do usunięcia stwierdzonych nieprawidłowości, zapobieżenia im na przyszłość oraz usprawnienia działalności, która była przedmiotem kontroli.

## § 19

Komisja składa na ręce Przewodniczącego Rady sprawozdanie zawierające uwagi i wnioski w sprawie usunięcia stwierdzonych nieprawidłowości i wyciągnięcia konsekwencji wobec osób odpowiedzialnych za ich powstanie.

## § 20

1. Kierownicy jednostek, do których wystąpienie pokontrolne zostało skierowane, są zobowiązani w wyznaczonym terminie zawiadomić Komisję o sposobie wykorzystania uwag i o wykonaniu wniosków.
2. W razie braku możliwości wykonania wniosków, należy podać uzasadnione przyczyny ich nie wykonania i propozycje co do sposobu usunięcia stwierdzonych nieprawidłowości.

## § 21

Odstąpienie od wykonania wniosków Komisji dotyczących wyciągnięcia konsekwencji służbowych lub zastosowania innych przewi-

dzianych prawem form odpowiedzialności wobec osób winnych, może nastąpić na wniosek Komisji za zgodą Rady.

### § 22

1. Wyniki swoich działań Komisja przedstawia Radzie Gminy w formie sprawozdań.
2. Sprawozdanie powinno zawierać:
  - 1) zwięzły opis wyników kontroli ze wskazaniem źródeł i przyczyn ujawnionych nieprawidłowości, oraz osób odpowiedzialnych za ich powstanie,

- 2) wnioski zmierzające do usunięcia nieprawidłowości,
- 3) jeżeli zachodzi konieczność, wnioski o podjęcie odpowiednich kroków w stosunku do osób winnych powstałych nieprawidłowości.

## 21

### UCHWAŁA NR XIX/126/96 RADY GMINY W KAMIONCE WIELKIEJ z dnia 23 grudnia 1996 r.

#### w sprawie uchwalenia zmiany miejscowego planu ogólnego zagospodarowania przestrzennego Gminy Kamionka Wielka

Na podstawie art. 18 ust. 2 pkt 5 Ustawy z dnia 8 marca 1990 r. o samorządzie terytorialnym (tekst jednolity — Dz. U. z 1996 r. Nr 13, poz. 74, Nr 58, poz. 261 i Nr 106, poz. 496) art. 8 ust. 1, art. 10 ust. 3, art. 11 ust. 1 oraz art. 26 Ustawy z dnia 7 lipca 1994 r. o zagospodarowaniu przestrzennym (Dz. U. Nr 89, poz. 415) oraz art. 7 Ustawy z dnia 3 lutego 1995 r. o ochronie gruntów rolnych i leśnych (Dz. U. Nr 15, poz. 78) — Rada Gminy Kamionka Wielka uchwala, co następuje:

### § 1

Zmienia się miejscowy plan zagospodarowania przestrzennego Gminy Kamionka Wielka zatwierdzony Uchwałą Nr IV/20/94 Rady Gminy Kamionka Wielka z dnia 28 listopada 1994 r. (Dz. Urz. Woj. Nowosądeckiego Nr 24/94, poz. 253), w ten sposób, że:

#### Plan Nr 1 — Kamionka Wielka

- Działkę Nr 151/1 o pow. 0,06 ha Ps V stanowiącą dotychczas użytek rolny w strefie ekologicznej potoku Kamionka przeznacza się na cele mieszkalnictwa z dopuszczeniem usług handlu i gastronomii i oznacza symbolem „8a MN”. Ustala się nieprzekraczalne linie zabudowy 6,0 m od południowej granicy działki i 6,0 m od krawędzi jezdni drogi gminnej 19 GD. Obowiązuje uzgodnienie projektu zagospodarowania działki z Okręgową Dyrekcją Gospodarki Wodnej — Inspektorat Eksploatacji Wód w Nowym Sączu.

#### Plan Nr 2 — Kamionka Wielka

- Działkę Nr 2834 o pow. 0,15 ha R VI stanowiącą dotychczas użytek rolny w terenach „3 RP” przeznacza się na cele mieszkalnictwa i oznacza symbolem „8a MN”. Obowiązuje architektura nawiązująca do tradycji miejscowej, dach dwuspadowy o nachyleniu w granicach od 32 do 45°, wysokość maksymalna 1 1/2 kondygnacji, przyziemie maksymalnie do 1,5 m — nad średnim poziomem terenu.

#### Plan Nr 3 — Mszalnica

- Działki Nr 452/15 i 452/16 o pow. łącznej 0,24 ha Ps IV i R IVa, stanowiące dotychczas teren rolny „3 RP”, przeznacza się na cele mieszkalnictwa i oznacza symbolem „8a MN”. Obowiązuje zachowanie zieleni łąkowej wzdłuż potoku od południowej strony działek.

#### Plan Nr 4 — Mystków

- Część działek Nr 1331, 1332 i 1378 o pow. łącznej 0,43 ha Lz V, R IVb i Ps VI stanowiące dotychczas użytki rolne „3 RP” przeznacza się na cele mieszkalnictwa i oznacza symbolem „\*a MN”. Od strony potoku obowiązuje zachowanie strefy ochrony biologicznej oznaczonej symbolem „ZW”. Dojazd od drogi Kamionka Wielka—Mystków przez działkę nr 1373 w uzgodnieniu

z Południową Dyrekcją Okręgową Kolei Państwowych w Krakowie.

- Działkę Nr 1354/2 położoną w Mystkowie, obecnie tereny komunikacji kolejowej przeznacza się na cele związane z infrastrukturą terenów 7 MN/U w Kamionce Wielkiej oraz „8a MN” w Mystkowie tj. na oczyszczalnię ścieków i drogę dojazdową. W granicach tej działki nie mogą być wznoszone żadne obiekty o funkcji mieszkalnej. Adaptuje się stację energetyczną PKP na dz. nr 1354/1.

#### Plan Nr 5 — Królowa Górna

- Część działki Nr 586/1 o pow. 0,06 ha R IVa-b wchodząca dotychczas w skład terenu urządzeń turystycznych „S UT” przeznacza się na cele budownictwa jednorodzinnego z dopuszczeniem zabudowy letniskowej i oznacza symbolem „8a MN”. Od strony potoku Królówka obowiązuje linia zabudowy minimum 15 m od krawędzi skarpy oraz wprowadzenie zieleni izolacyjno-ochronnej.

#### Plan Nr 6 — Bogusza

- Część działki Nr 410 o pow. 0,98 ha R IVb i Ps V, stanowiąca dotychczas użytek rolny „3 RP” przeznacza się na cele mieszkalnictwa z dopuszczeniem drobnych usług komercyjnych i oznacza symbolem „8a MN”.

#### Plan Nr 7 — Bogusza

- Działki Nr 347/5 i 347/6 o pow. 0,26 ha Ł V, stanowiące dotychczas użytki rolne „3 RP” przeznacza się na cele mieszkalnictwa z dopuszczeniem drobnych usług komercyjnych i oznacza symbolem „8a MN”. Obowiązuje architektura nawiązująca do tradycji miejscowej, dach dwuspadowy o nachyleniu połąci w granicach 32 do 45°, maksymalna wysokość 1 1/2 kondygnacji z przyziemiem do wysokości 1,5 m nad średnim poziomem terenu.

### § 2

W odniesieniu do wymienionych w § 1 terenów ustala się:

- a) zakaz odprowadzania nieoczyszczonych ścieków do wód i gruntu oraz składowania odpadów,
- b) dopuszcza się budowę szczelnych zbiorników do okresowego opróżniania,
- c) w terenach objętych zmianą projektowane budynki winny architektonicznie nawiązywać do istniejących zespołów i harmonizować z otaczającym krajobrazem.  
Nie dopuszcza się rozsuwania kalenicy w pionie oraz otwierania połąci dachowych na większej długości dachu.
- d) w rejonach objętych zmianą dopuszcza się budowę lokalnych sieci i urządzeń uzbrojenia terenów: wodociągowych, gazowych, kanalizacyjnych i elektroenergetycznych.

§ 3

Ustala się następującą wysokość opłaty określonej w stosunku procentowym wzrostu wartości w związku ze zmianą planu, w przypadku jej zbywania przez właściciela:

- dla działki nr 2834 w Kamionce Wielkiej 18%
- dla działki nr 586/1 w Królowej Górnej oraz działek nr 347/5 i 347/6 w Boguszy 13%
- dla działki nr 151/1 w Kamionce Wielkiej 11%
- dla działek nr 425/15 i 425/16 w Mszalnicy 9%
- dla działek nr 1331 i 1378 w Mystkowie 7%
- dla działki nr 410 w Boguszy 6%

§ 4

Integralną część uchwały stanowią rysunki zmiany planu w skali 1 : 5000 na arkuszach oznaczonych kolejną numeracją od nr 1 do nr 7.

§ 5

Z dniem wejścia w życie uchwały tracą moc ustalenia wymienionego w § 1 planu miejscowego w części objętej niniejszą zmianą.

§ 6

Wykonanie uchwały powierza się Zarządowi Gminy.

§ 7

Uchwała podlega publikacji i wchodzi w życie po upływie 14 dni od daty ogłoszenia w Dzienniku Urzędowym Województwa Nowosądeckiego.

Przewodniczący Rady: mgr Maria Ruśniak



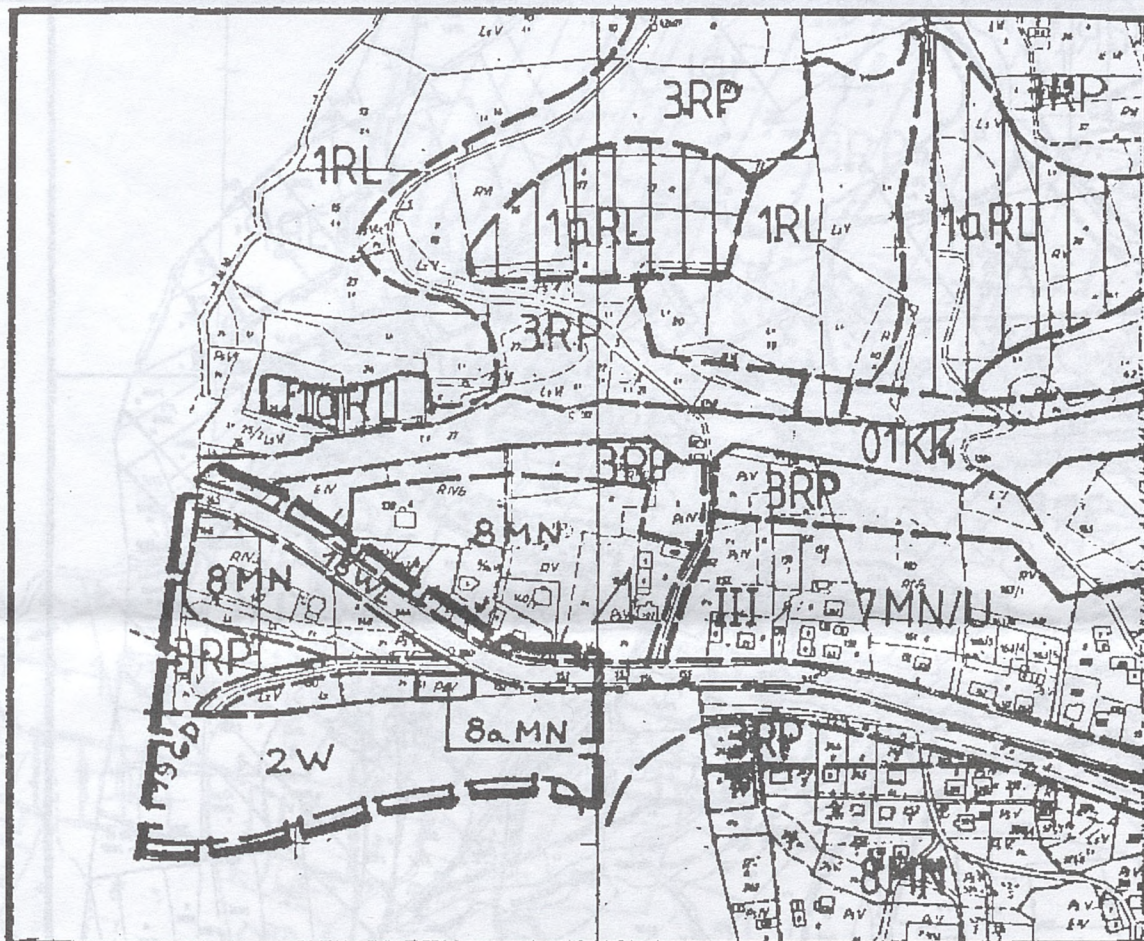
Plan nr 1 (załącznik do Uchwały Nr XIX/126/96 Rady Gminy Kamionka Wielka z dnia 23 grudnia 1996 r.)


ZMIANA MIEJSCOWEGO PLANU OGÓLNEGO ZAGOSPODAROWANIA PRZESTRZENNEGO  
GMINY KAMIONKA WIELKA — skala 1 : 5000


wprowadzonego Uchwałą Nr IV/20/94 Rady Gminy Kamionka Wielka z dnia 28 listopada 1994 r.

wieś: KAMIONKA WIELKA

dz. nr 151/1



USTALENIA:  Granica opracowania

8 MN	linie rozgraniczające tereny o różnych funkcjach
3 RP	tereny osiedleńcze z dopuszczeniem drobnych usług komercyjnych
2 W	tereny rolne – wskazane rolnictwo ekologiczne
7 MN U	strefy ekologiczne rzek i potoków
1 RL	tereny osiedleńcze – realizacja różnych form mieszkalnictwa, usług i rzemiosła centrotwórczych
1a RL	lasy i zadrzewienia o dużych wartościach przyrodniczych
01 KK	tereny wskazane pod zalesienia, zadrzewienia
18 WL	linia kolejowa istniejąca
19 GD	drogi wojewódzkie o funkcji lokalnej
III	drogi gminne dojazdowe
	obszary obejmujące tereny koncentracji zainwestowania pomniki przyrody

OBSZAR OBJEKTU ZMIANA PLANU:

8a MN	tereny osiedleńcze z dopuszczeniem drobnych usług komercyjnych
-------	--

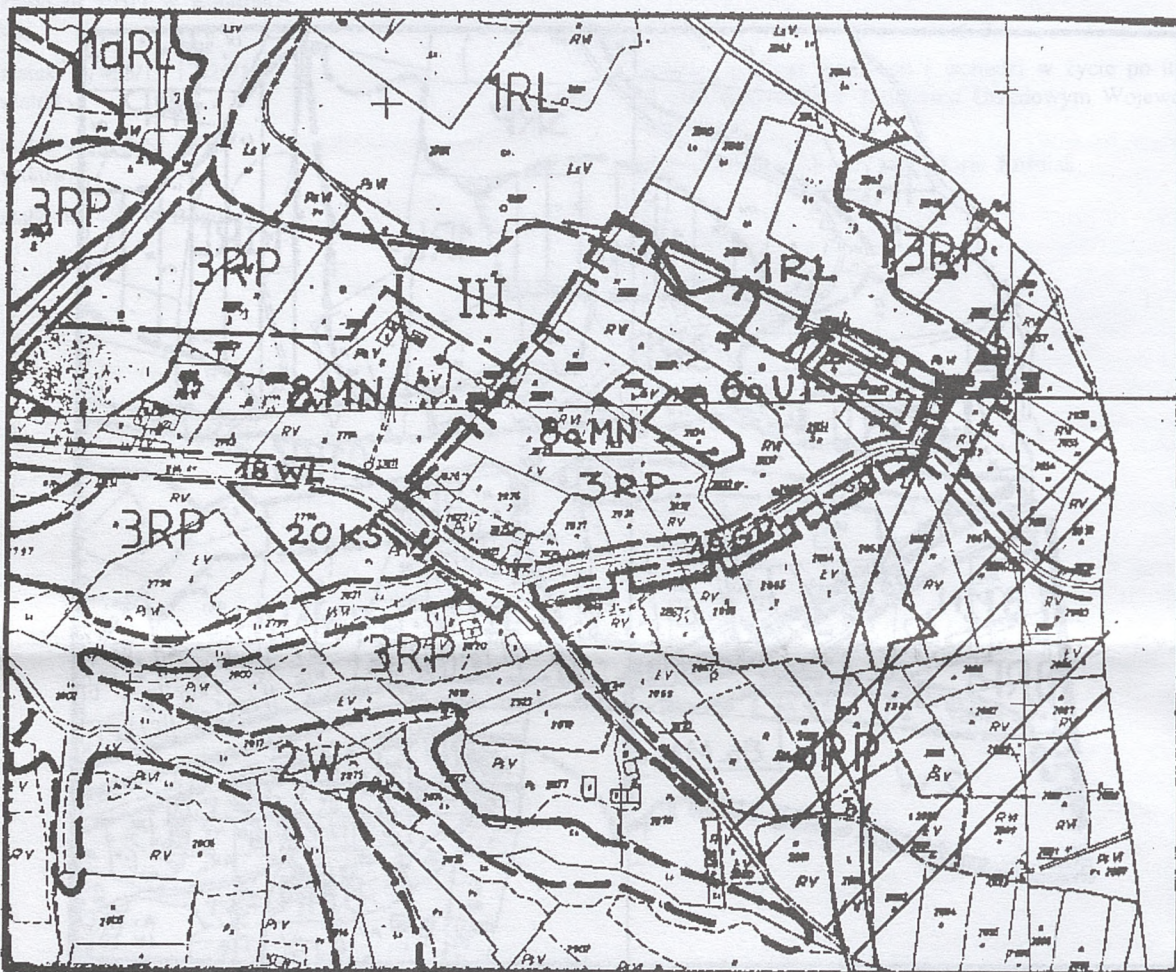
Plan nr 2 (załącznik do Uchwały Nr XIX/126/96 Rady Gminy Kamionka Wielka z dnia 23 grudnia 1996 r.)


ZMIANA MIEJSCOWEGO PLANU OGÓLNEGO ZAGOSPODAROWANIA PRZESTRZENNEGO  
GMINY KAMIONKA WIELKA — skala 1 : 5000


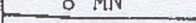

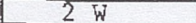
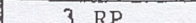

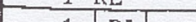
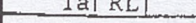
wprowadzonego Uchwałą Nr IV/20/94 Rady Gminy Kamionka Wielka z dnia 28 listopada 1994 r.

wieś: KAMIONKA WIELKA

dz. nr 2834



USTALENIA:  Granica opracowania


	8 MN
	6a UT
	2 W
	3 RP
	1 RL
	1a RL
	20 KS
	

18 WL

III



OBZAR OBJĘTY ZMIANĄ PLANU:

	8a MN
---	-------

linie rozgraniczające tereny o różnych funkcjach  
tereny osiedleńcze z dopuszczeniem drobnych usług komercyjnych  
tereny zabudowy lotniskowej  
strefy ekologiczne rzek i potoków  
tereny rolne – wskazane rolnictwo ekologiczne  
lasy i zadrzewienia o dużych wartościach przyrodniczych  
tereny wskazane pod zalesienia, zadrzewienia  
parkingi  
strefy ochrony krajobrazu – ograniczenia dla lokalizacji nowych obiektów  
drogi wojewódzkie o funkcji lokalnej  
obszary obejmujące tereny koncentracji zainwestowania  
rejonu istotnych ograniczeń dla zainwestowania z uwagi na konieczność zachowania spójności ekologicznej i drożności ciągów ekologicznych

tereny osiedleńcze z dopuszczeniem budownictwa lotniskowego

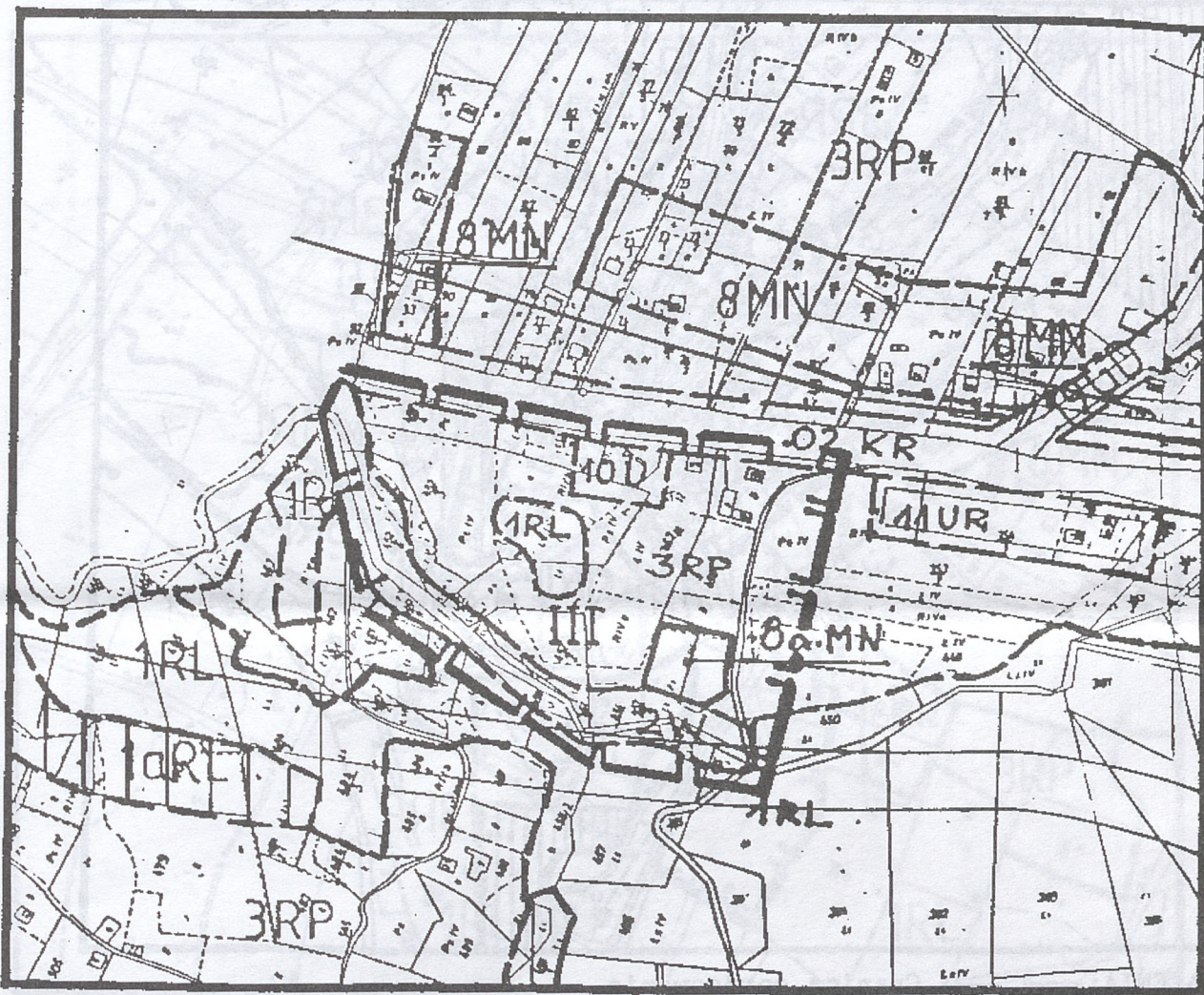
Plan nr 3 (załącznik do Uchwały Nr XIX/126/96 Rady Gminy Kamionka Wielka z dnia 23 grudnia 1996 r.)

ZMIANA MIEJSCOWEGO PLANU OGÓLNEGO ZAGOSPODAROWANIA PRZESTRZENNEGO  
GMINY KAMIONKA WIELKA — skala 1 : 5000

wprowadzonego Uchwałą Nr IV/20/94 Rady Gminy Kamionka Wielka z dnia 28 listopada 1994 r.

wieś: MSZALNICA

dz. nr 452/15, 452/16



USTALENIA: ——— Granica opracowania

8 MN	linie rozgraniczające tereny o różnych funkcjach
10 U	tereny osiedleńcze z dopuszczeniem drobnych usług komercyjnych
1 RL	tereny usług różnych – funkcja mieszkaniowa uzupełniająca
1a RL	lasy i zadrzewienia o dużych wartościach przyrodniczych
1 UR	tereny wskazane pod zalesienia, zadrzewienia
3 RP	tereny rzemiosła usługowego i produkcyjnego
2 W	tereny rolne – wskazane rolnictwo ekologiczne
02 KR	strefy ekologiczne rzek i potoków
III	droga krajowa o funkcji międzyregionalnej
	obszary obejmujące tereny koncentracji zainwestowania

OBSZAR OBJĘTY ZMIANĄ PLANU:

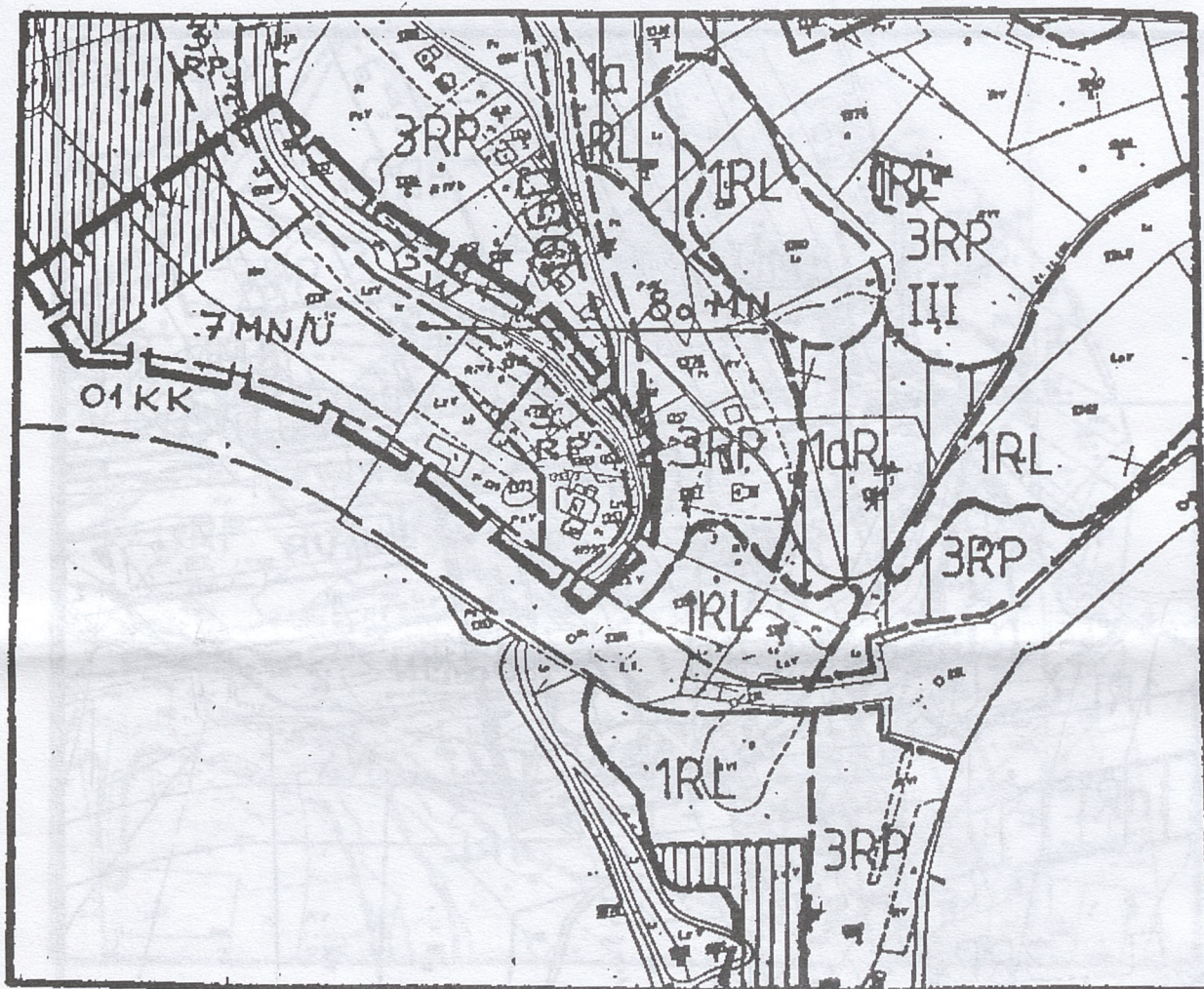
8a MN	tereny osiedleńcze z dopuszczeniem drobnych usług komercyjnych
-------	--


Plan nr 4 (załącznik do Uchwały Nr XIX/126/96 Rady Gminy Kamionka Wielka z dnia 23 grudnia 1996 r.)


ZMIANA MIEJSCOWEGO PLANU OGÓLNEGO ZAGOSPODAROWANIA PRZESTRZENNEGO  
GMINY KAMIONKA WIELKA — skala 1 : 5000  
wprowadzonego Uchwałą Nr IV/20/94 Rady Gminy Kamionka Wielka z dnia 28 listopada 1994 r.

wieś: MYSTKÓW

dz. nr 1378, 1354



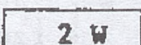
USTALENIA:  Granica opracowania

7 MN/U
3 RP
1 RL
1a RL


01 KK

19 GD

III

linie rozgraniczające tereny o różnych funkcjach  
tereny osiedleńcze – realizacja różnych form mieszkalnictwa, usług i rzemiosła centrotwórczych  
tereny rolne – wskazane rolnictwo ekologiczne  
lasy i zadrzewienia o dużych wartościach przyrodniczych  
tereny wskazane pod zalesienia, zadrzewienia  
tereny udokumentowanych złóż piaskowca podlegające ochronie przed zmianą użytkowania  
linia kolejowa istniejąca  strefy ekologiczne rzek i potoków  
drogi gminne dojazdowe  
obszary obejmujące tereny koncentracji zainwestowania

OBSZAR OBJĘTY ZMIANĄ PLANU:

 8a MN

tereny osiedleńcze z dopuszczeniem drobnych usług komercyjnych

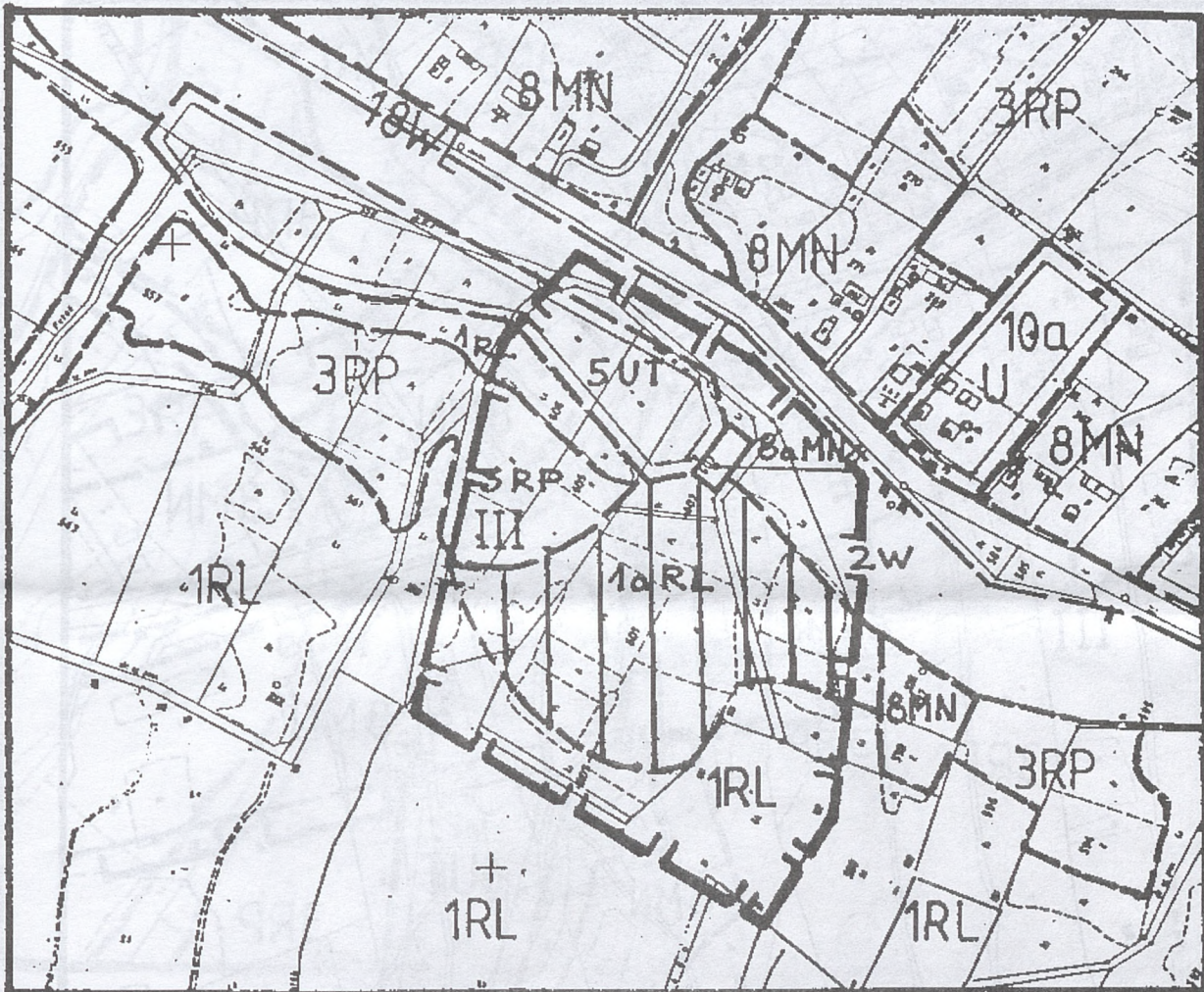
Plan nr 5 (załącznik do Uchwały Nr XIX/126/96 Rady Gminy Kamionka Wielka z dnia 23 grudnia 1996 r.)


**ZMIANA MIEJSCOWEGO PLANU OGÓLNEGO ZAGOSPODAROWANIA PRZESTRZENNEGO  
GMINY KAMIONKA WIELKA — skala 1 : 5000**



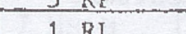
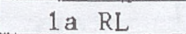

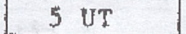

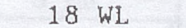

wprowadzonego Uchwałą Nr IV/20/94 Rady Gminy Kamionka Wielka z dnia 28 listopada 1994 r.

wieś: KRÓLOWA GÓRNA

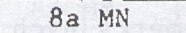
dz. nr 586/1



USTALENIA:  Granica opracowania

	8 MN	linie rozgraniczające tereny o różnych funkcjach
	10a U	tereny osiedleńcze z dopuszczeniem drobnych usług komercyjnych
	3 RP	tereny administracji lasów państwowych
	1 RL	tereny rolne - wskazane rolnictwo ekologiczne
	1a RL	lasy i zadrzewienia o dużych wartościach przyrodniczych
	2 W	tereny wskazane pod zalesienia, zadrzewienia
	5 UT	strefy ekologiczne rzek i potoków
	III	tereny rekreacji i urządzeń turystycznych bez inwestycji
	18 WL	kubaturowych
		obszary obejmujące tereny koncentracji zainwestowania
		drogi wojewódzkie o funkcji lokalnej

OBZAR OBJĘTY ZMIANĄ PLANU:

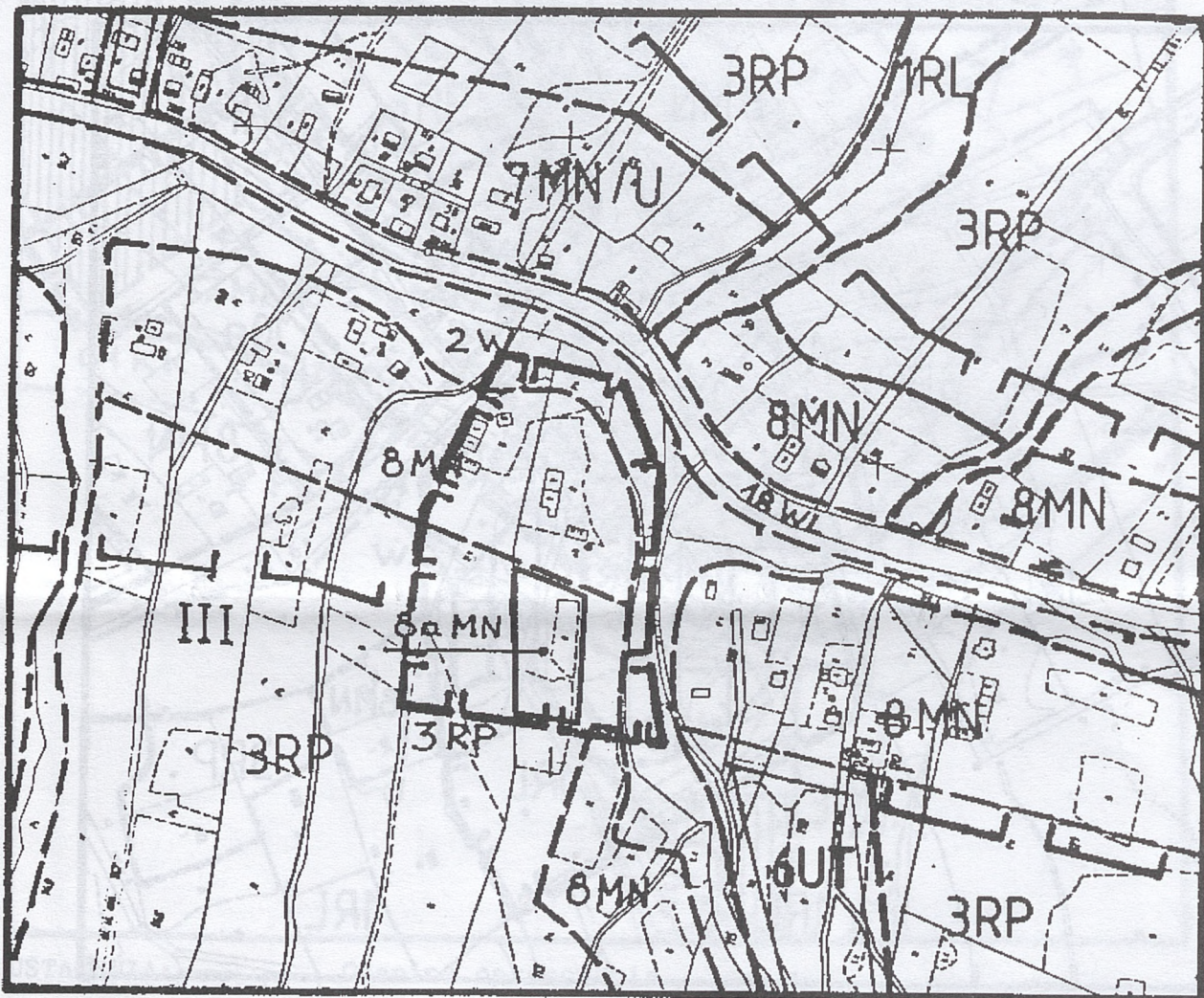
	8a MN	tereny osiedleńcze z dopuszczeniem usług komercyjnych
---	-------	---

Plan nr 6 (załącznik do Uchwały Nr XIX/126/96 Rady Gminy Kamionka Wielka z dnia 23 grudnia 1996 r.)

ZMIANA MIEJSCOWEGO PLANU OGÓLNEGO ZAGOSPODAROWANIA PRZESTRZENNEGO  
GMINY KAMIONKA WIELKA — skala 1 : 5000  
wprowadzonego Uchwałą Nr IV/20/94 Rady Gminy Kamionka Wielka z dnia 28 listopada 1994 r.

wieś: BOGUSZA

dz. nr 410



USTALENIA: ——— Granica opracowania

8 MN
1 RL
6 UT
2 W
3 RP
18 WL

linie rozgraniczające tereny o różnych funkcjach  
tereny osiedleńcze z dopuszczeniem drobnych usług komercyjnych  
lasy i zadrzewienia o dużych wartościach przyrodniczych  
tereny rekreacji i urządzeń turystycznych z dopuszczeniem inwestycji kubaturowych  
strefy ekologiczne rzek i potoków  
tereny rolne – wskazane rolnictwo ekologiczne  
drogi wojewódzkie o funkcji lokalnej  
zabytkowe struktury przestrzenne – wszelkie działania na ściśle określonych zasadach  
obszary obejmujące tereny koncentracji zainwestowania

OBSZAR OBJĘTY ZMIANĄ PLANU:

8a MN
-------

tereny osiedleńcze z dopuszczeniem drobnych usług komercyjnych

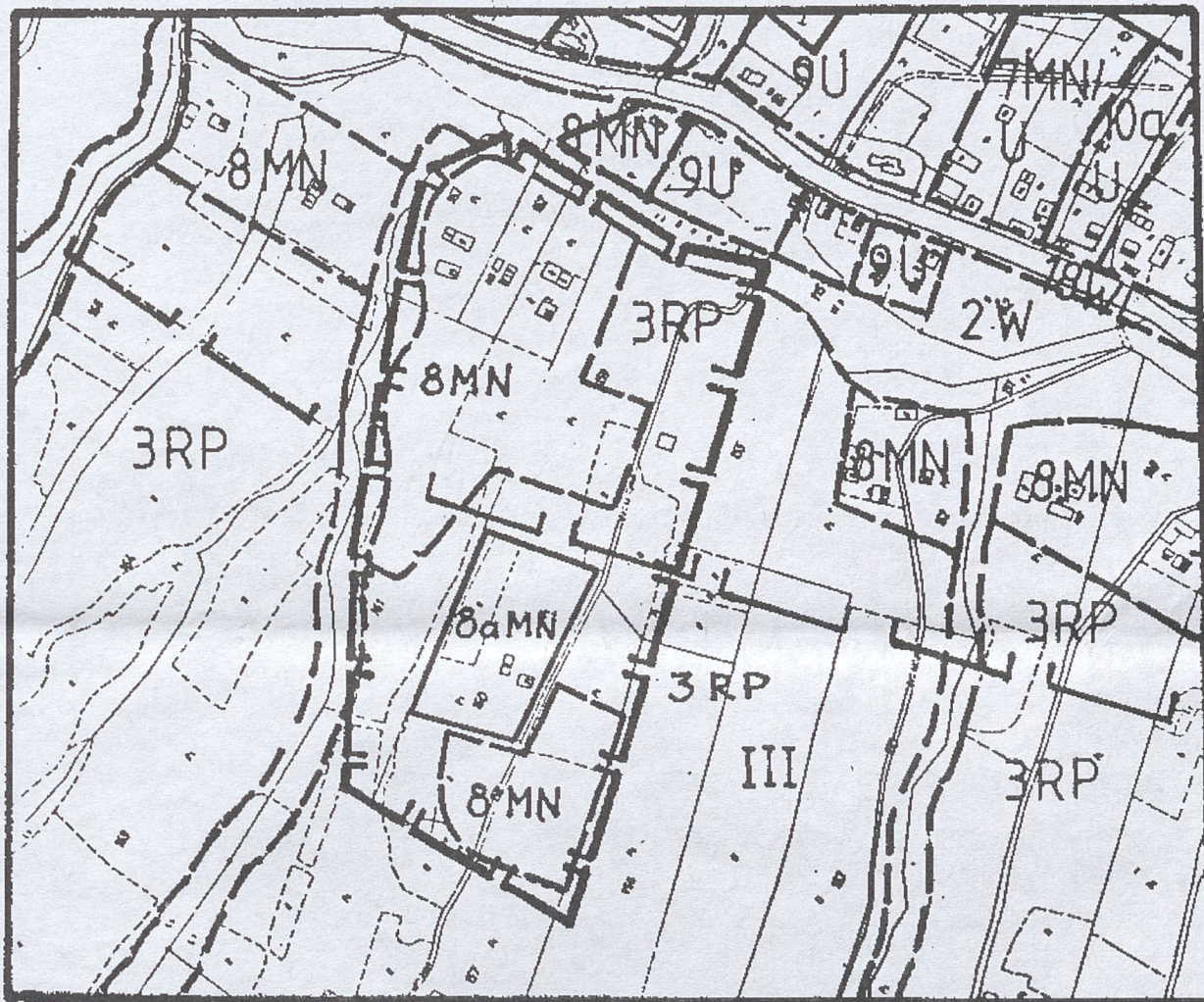
Plan nr 7 (załącznik do Uchwały Nr XIX/126/96 Rady Gminy Kamionka Wielka z dnia 23 grudnia 1996 r.)

ZMIANA MIEJSCOWEGO PLANU OGÓLNEGO ZAGOSPODAROWANIA PRZESTRZENNEGO  
GMINY KAMIONKA WIELKA — skala 1 : 5000



wprowadzonego Uchwałą Nr IV/20/94 Rady Gminy Kamionka Wielka z dnia 28 listopada 1994 r.

wieś: BOGUSZA

dz. nr 347/5, 347/6



USTALENIA:  Granica opracowania

	linie rozgraniczające tereny o różnych funkcjach
9 U	tereny usług o sprecyzowanym programie
2 W	strefy ekologiczne rzek i potoków
3 RP	tereny rolne – wskazane rolnictwo ekologiczne
7 MN   U	tereny osiedleńcze – realizacja różnych form mieszkalnictwa, usług i rzemiosła centrotwórczych
18 WL	drogi wojewódzkie o funkcji lokalnej
	zabytkowe struktury przestrzenne – wszelkie działania na ściśle określonych zasadach
III	obszary obejmujące tereny koncentracji zainwestowania
8 MN	tereny osiedleńcze z dopuszczeniem drobnych usług komercyjnych

OBSZAR OBJĘTY ZMIANĄ PLANU:

8a MN	tereny osiedleńcze z dopuszczeniem drobnych usług komercyjnych
-------	--

Plan nr 7 (zakład do Jednostki Nr XIX/13000 Rady Gminy  
Kamionka Wielka z dnia 23 grudnia 1996 r.)

Plan nr 7 (zakład do Jednostki Nr XIX/13000 Rady Gminy  
Kamionka Wielka z dnia 23 grudnia 1996 r.)

WYKAZ PRZEKAZAŃ WŁASNOŚCI I PRAW WŁASNOŚCI  
DZIAŁY I KAWUNKI WŁASNOŚCI I PRAW WŁASNOŚCI  
wzajemnie przylegających do siebie i do innych nieruchomości  
zlokalizowanych w miejscowości Kamionka Wielka, gmina Kamionka Wielka, powiat Nowosądecki, województwo małopolskie.

WYKAZ PRZEKAZAŃ

WYKAZ PRZEKAZAŃ



USTALENIA

1. Linie rozgraniczające części o formach nieregularnych, których wyznaczenie nie jest możliwe w sposób tradycyjny, wyznacza się w oparciu o zdjęcia lotnicze i pomiary terenowe. Wskazanie wyznaczenia linii rozgraniczających - realizacja rozporządzenia z dnia 12 kwietnia 1996 r. w sprawie sposobu wyznaczenia linii rozgraniczających nieruchomości.

2. Wzajemnie przylegające części nieruchomości, których wyznaczenie nie jest możliwe w sposób tradycyjny, wyznacza się w oparciu o zdjęcia lotnicze i pomiary terenowe. Wskazanie wyznaczenia linii rozgraniczających - realizacja rozporządzenia z dnia 12 kwietnia 1996 r. w sprawie sposobu wyznaczenia linii rozgraniczających nieruchomości.

3. Wzajemnie przylegające części nieruchomości, których wyznaczenie nie jest możliwe w sposób tradycyjny, wyznacza się w oparciu o zdjęcia lotnicze i pomiary terenowe. Wskazanie wyznaczenia linii rozgraniczających - realizacja rozporządzenia z dnia 12 kwietnia 1996 r. w sprawie sposobu wyznaczenia linii rozgraniczających nieruchomości.

1	18 Wt
2	18 Wt
3	18 Wt
4	18 Wt
5	18 Wt