



# DZIENNIK URZĘDOWY WOJEWÓDZTWA NOWOSĄDECKIEGO

Nowy Sącz, dnia 25 kwietnia 1997 r.

## Nr 18/97

223

<b>Treść:</b>		<b>Str.</b>
<b>Poz.:</b>		

### UCHWAŁY

64	— Nr XXVI/142/97 Rady Gminy w Niedźwiedziu z dnia 7 marca 1997 r. w sprawie uchwalenia zmiany miejscowego planu zagospodarowania przestrzennego Gminy Niedźwiedź . . . . .	223
65	— Nr XXV/136/97 w sprawie uchwalenia zmiany miejscowego planu zagospodarowania przestrzennego Gminy Bobowa . . . . .	229

### ANEKS DO POROZUMIENIA

66	— Aneks Nr 8 z dnia 7 kwietnia 1997 r. do Porozumienia zawartego pomiędzy Kierownikiem Urzędu Rejonowego w Gorlicach a Zarządem Gminy Uście Gorlickie w dniu 13 marca 1992 r. . . . .	233
----	---	-----

64

### UCHWAŁA Nr XXVI/142/97 RADY GMINY W NIEDŹWIEDZIU z dnia 7 marca 1997 r.

#### w sprawie uchwalenia zmiany miejscowego planu zagospodarowania przestrzennego Gminy Niedźwiedź

Działając na podstawie art. 18 ust. 2 pkt. 5 ustawy z dnia 8 marca 1990 r. o samorządzie terytorialnym (Dz. U. z 1996 r. Nr 13, poz. 74, Nr 58, poz. 261, Nr 106, poz. 496 i Nr 132, poz. 622), art. 8 ust. 1, art. 10 ust. 3, art. 11 ust. 1, art. 36 ust. 3 ustawy z dnia 7 lipca 1994 r. o zagospodarowaniu przestrzennym (Dz. U. Nr 89, poz. 415 i z 1996 r. Nr 106, poz. 496) oraz art. 7 ust. 1 ustawy z dnia 3 lutego 1995 r. o ochronie gruntów rolnych i leśnych (Dz. U. Nr 16, poz. 78) Rada Gminy w Niedźwiedziu uchwala, co następuje:

#### § 1

Zmienia się miejscowy plan zagospodarowania przestrzennego Gminy Niedźwiedź — zwany dalej „miejscowym planem” wprowadzony w życie Uchwałą Nr XXXVI/161/94 Rady Gminy w Niedźwiedziu z dnia 26 stycznia 1994 roku (Dz. Urz. Woj. Nowosądeckiego Nr 2/94, poz. 23, Nr 22/94, poz. 227, Nr 24/94, poz. 254, Nr 28/96 poz. 73 i Nr 52/96, poz. 136) w następujący sposób:

#### I. Ustalenia ogólne dla wszystkich obszarów objętych zmianą planu:

- Zmiana planu dotyczy terenów oznaczonych symbolami:  
15 MN/U — określonych w rysunkach planu nr 1 i planu nr 3,  
7 RP/MN — określonych w rysunkach planu nr 2 i planu nr 4.
- Linie rozgraniczające te tereny są orientacyjne i dopuszcza się uściślenie ich przebiegu w celu spełnienia wymogów przepisów szczególnych, pod warunkiem że nie będzie to kolidować z innymi ustaleniami planu.
- Zasada dostosowania sposobu użytkowania terenów, możliwości i warunków ich zagospodarowania do potrzeb ochrony środowiska przyrodniczego i kulturowego obejmuje:
  - zakaz odprowadzenia nieoczyszczonych ścieków do gleb i wód otwartych,
  - obowiązek zorganizowanej zbiórki odpadów z unieszkodliwieniem ich na gminnym wysypisku,

- zakaz uszczuplania terenów obudowy biologicznej wód płynących,
- obowiązek dostosowania rozwiązań konstrukcyjno-architektonicznych realizowanych obiektów do lokalnych warunków klimatyczno-krajobrazowych,

#### II. Ustalenia szczegółowe

##### Wieś PODOBIN — plan nr 1

- Część działki nr 2349 o powierzchni 0,10 ha położoną w terenach rolnych (6RP) przeznacza się dla budownictwa mieszkaniowego z dopuszczeniem realizacji usług i rzemiosła na zasadach określonych przepisami szczególnymi i obejmuje symbolem 15 MN/U.
- W granicach opracowania adaptuje się układ komunikacyjny w tym istniejącą drogę wojewódzką (29 KW), od której zapewnia się dojazd do nowo wyznaczonej działki budowlanej na warunkach określonych przez zarządzającego. Szerokość dojazdu — wg wymogów przepisów szczególnych.
- Zaopatrzenie w wodę — z istniejącego wodociągu zbiorczego.
- Odprowadzenie ścieków — docelowo do oczyszczalni w Podobinie, w etapie I — do szczelnego zbiornika okresowo opróżnianego.
- Doprowadzenie energii elektrycznej — z istniejącej sieci na warunkach określonych przez zarządzającego.

##### plan Nr 2

- Na części działki nr 482 o powierzchni 0,11 ha położonej w terenach rolnych (6 RP) dopuszcza się zabudowę mieszkaniową i usługową i obejmuje się teren ten symbolem 7 RP/MN.
- W granicach opracowania adaptuje się istniejący układ komunikacyjny w tym drogi gminne (30 KG) od których zapewnia się dojazd do nowo wyznaczonej działki budowlanej. Szerokość dojazdu — wg wymogów przepisów szczególnych.
- Zaopatrzenie w wodę — z istniejącego wodociągu zbiorczego.



- Odprowadzenie ścieków — docelowo do oczyszczalni w Podobinie, w etapie I — do szczelnego zbiornika na działce budowlanej, okresowo opróżnianego.
- Doprowadzenie energii elektrycznej — z istniejącej sieci na warunkach określonych przez zarządzającego.

**Wieś KONINA — plan nr 3**

- Część działki nr 3788 o powierzchni 0,17 ha położonej w terenach rolnych (6 RP) przeznaczona dla budownictwa mieszkaniowego z dopuszczeniem realizacji usług i rzemiosła na zasadach określonych przepisami szczególnymi i obejmuje symbolem 15 MN/U.
- W granicach opracowania adaptuje się układ komunikacyjny w tym istniejącą drogę wojewódzką (29 KW) od której zapewnia się dojazd do nowo wyznaczonych działek budowlanych. Szerokość dojazdu — wg wymogów przepisów szczególnych.
- Zaopatrzenie w wodę — z istniejącego wodociągu zbiorczego.
- Odprowadzenie ścieków w et. I do szczelnych zbiorników na działkach budowlanych, docelowo do oczyszczalni ścieków w Koninie.
- Zaopatrzenie w energię elektryczną — z istniejącej sieci na warunkach określonych przez zarządzającego.

**Wieś POREBA WIELKA — plan nr 4**

- Części działek nr 1868 i 1969 o powierzchni 0,06 ha wyłącza się z użytkowania rolniczego i przeznaczają dla realizacji mieszkalnictwa i usług 7 RP/MN.  
Realizacja funkcji usługowej nastąpi na zasadach określonych przepisami szczególnymi.
- W granicach opracowania adaptuje się układ komunikacyjny w tym istniejącą drogę wojewódzką (29 KW) i istniejącą drogę gminną (30 KG) od której zapewnia się dojazd do nowo wyznaczonej działki budowlanej. Szerokość dojazdu: 4 metry.
- Zaopatrzenie w wodę — z istniejącego wodociągu zbiorczego.

- Odprowadzenie ścieków — docelowo do oczyszczalni w Podobinie, w etapie I — do szczelnego zbiornika na działce budowlanej, okresowo opróżnianego.
- Doprowadzenie energii elektrycznej — z istniejącej sieci na warunkach określonych przez zarządzającego.

## § 2

Ustala się następującą wysokość opłaty, wyrażoną jako stosunek procentowy wzrostu wartości nieruchomości w związku ze zmianą planu:

1. Dz. nr 2349 w Podobinie	— 5%
2. Dz. nr 482 w Podobinie	— 5%
3. Dz. nr 3788 w Koninie	— 5%
4. Dz. nr 1868, 1869 w Porębie Wielkiej	— 5%

## § 3

Integralną częścią niniejszej Uchwały są rysunki planu miejscowego: plan nr 1, plan nr 2, plan nr 3, plan nr 4.

## § 4

Z dniem wejścia w życie niniejszej Uchwały traci moc Uchwała Nr XXXVI/161/94 Rady Gminy w Niedźwiedziu z dnia 26 stycznia 1994 roku (Dz. Urz. Woj. Nowosądeckiego Nr 2/94, poz. 23 w zakresie dotyczącym ustaleń wprowadzonych niniejszą Uchwałą.

## § 5

Wykonanie Uchwały powierza się Zarządowi Gminy.

## § 6

Uchwała wchodzi w życie po upływie 14 dni od daty jej publikacji w Dzienniku Urzędowym Województwa Nowosądeckiego.

Przewodniczący Rady: mgr Bogdan Gawlik



Załącznik do Uchwały Nr XXVI/142/97 Rady Gminy  
w Niedźwiedziu z dnia 7 marca 1997 r.

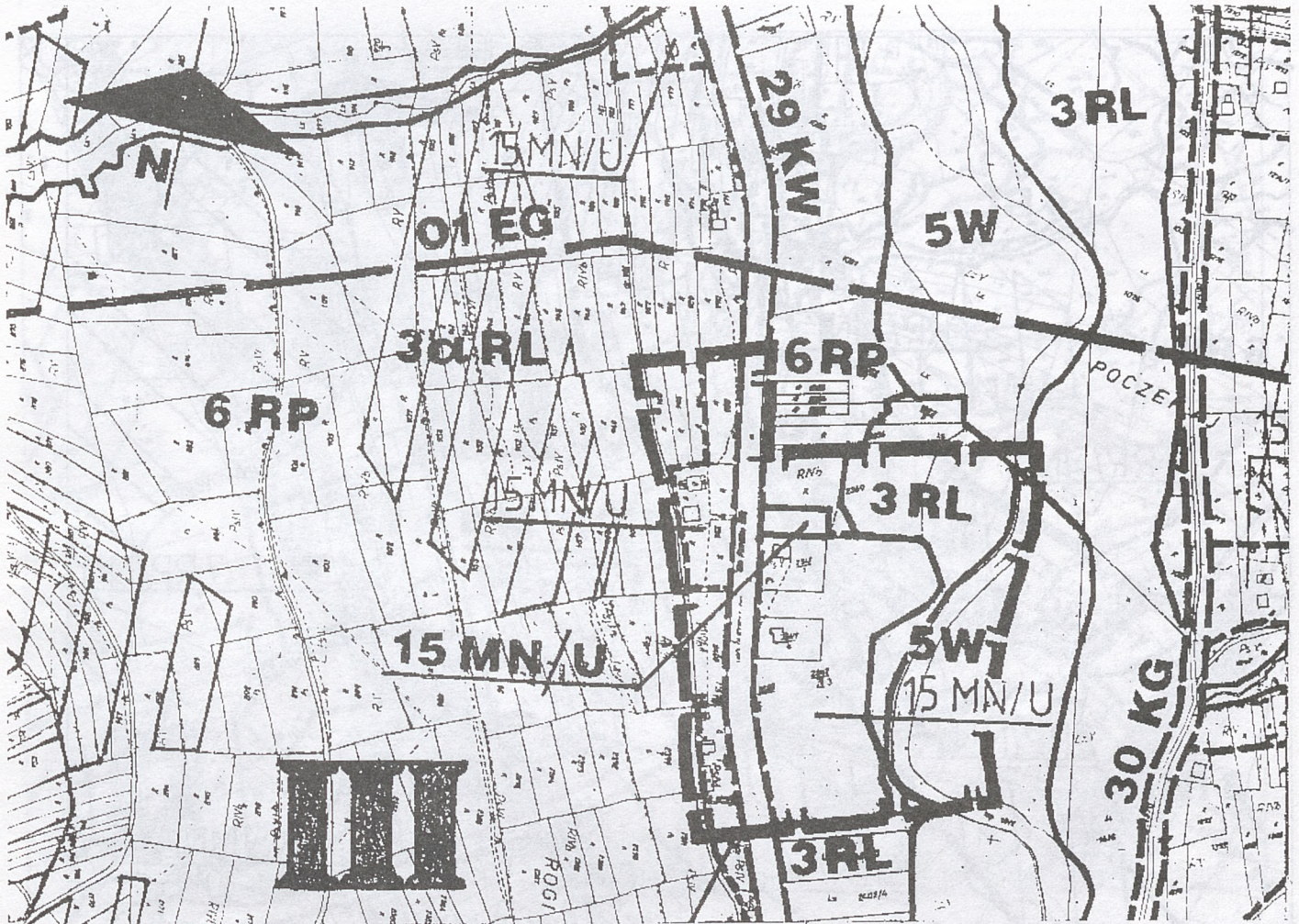
PLAN NR 1

Skala 1 : 5000

ZMIANA MIEJSCOWEGO PLANU OGÓLNEGO ZAGOSPODAROWANIA PRZESTRZENNEGO GMINY NIEDŹWIEDŹ  
zatwierdzonego Uchwałą Nr XXXVI/161/94 Rady Gminy w Niedźwiedziu z dnia 26 stycznia 1994 roku

Wieś PODOBIN

działka ewidencyjna nr 2349



### USTALENIA:

granica opracowania

	LINE ROZGRANICZAJĄCE TERENY O RÓŻNYM SPOSÓBIE UŻYTKOWANIA I PRZEZNACZENIA
	-obszar górsko-gólinny, rolno-osadniczy, o dominacji rolnictwa, osadnictwa i działalności gospodarczej
3RL	TERENY LEŚNE O DUŻEJ WARTOŚCI PRZYRODNICZEJ CHRONIONE PRZED ZAINWESTOWANIEM
	STREŻY EKologiczne RZEK I POTOKÓW CHRONIONE PRZED ZAINWESTOWANIEM - KONIECZNE UZUPEŁNIENIE OBUJĘTY BIOCENNEJ /w przypadkach inwestycji wymagane uzgodnienia z właściwymi służbami gospodarki wodnej/
6RP	TERENY ROLNE - WSKAZANE ROLNICTWO EKologiczne
15MN/U	TERENY ZASUDOWY MIESZKANIOWO-USŁUGOWEJ Z DOPUSZCZENIEM USE I RZEMIOSŁA O UCIAŻLIWOŚCI NIENIEPRZEKRACZAJĄCEJ GRANIC LOKALIZACJI
	PROJEKTOWANY GAZCIEŁAG WYSOKOPRĘŻNY RABA NIŻNA - ŁAKIA
	DROGI WOJEWÓDZKIE O ZNACZENIU LOKALNYM
	DROGI GMINNE I DLAZDOWE

OBSZAR OBJĘTY ZMIANĄ PLANU:

**15 MN/U**  
- tereny zabudowy mieszkaniowo-usługowej z dopuszczeniem usług i rzemiosła o uciążliwości nieprzekraczającej granic lokalizacji.

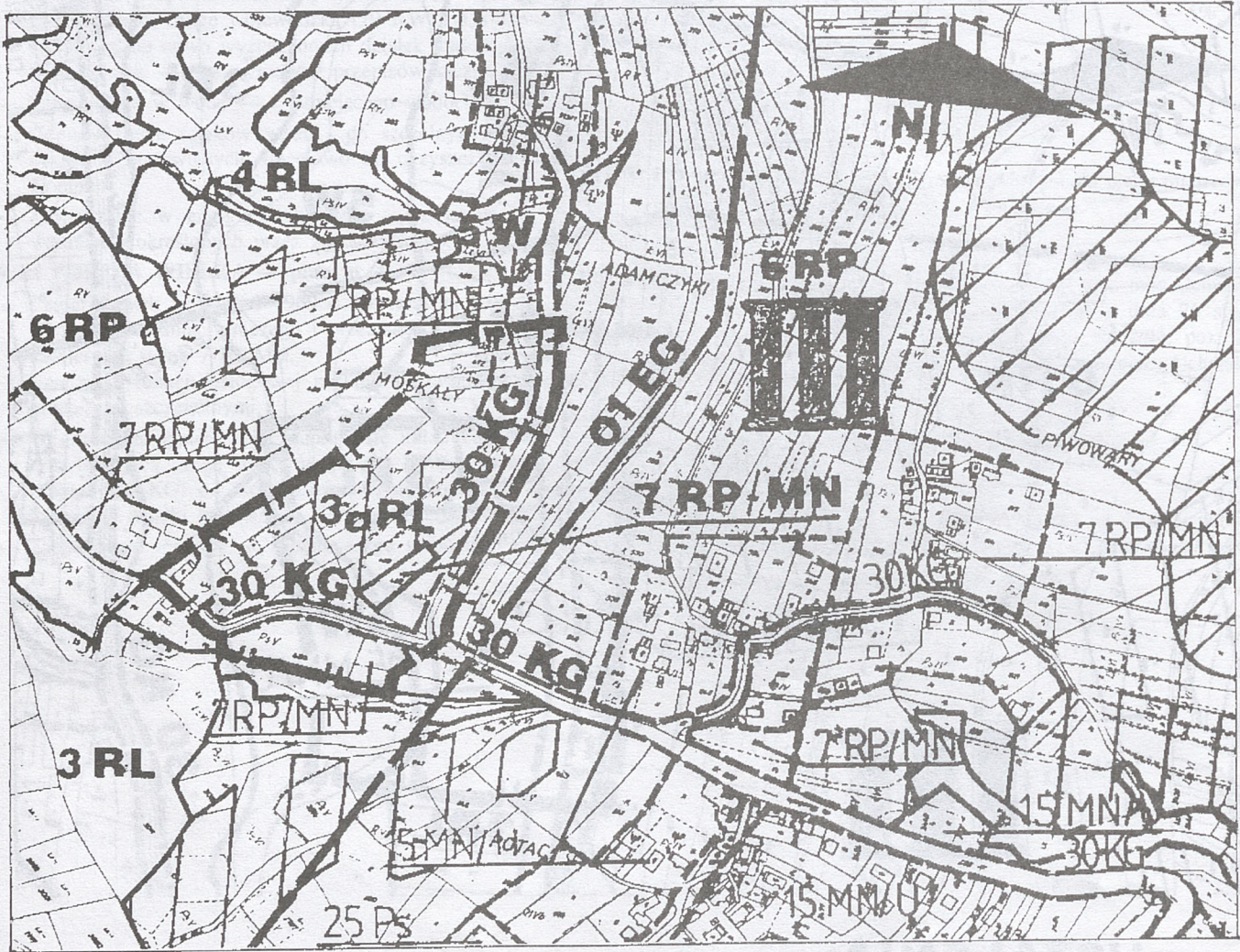


Załącznik do Uchwały Nr XXVI/142/97 Rady Gminy  
w Niedźwiedziu z dnia 7 marca 1997 r.

**PLAN NR 2** Skala 1 : 5000  
**ZMIANA MIEJSCOWEGO PLANU OGÓLNEGO ZAGOSPODAROWANIA PRZESTRZENNEGO GMINY NIEDŹWIEDŹ**  
zatwierdzonego Uchwałą Nr XXXVI/161/94 Rady Gminy w Niedźwiedziu z dnia 26 stycznia 1994 roku

Wieś PODOBIN

działka ewidencyjna nr 482



**USTALENIA:**

granica opracowania

	GRANICE MP
	LINIE ROZPANCZAJĄCE TERENY O RÓŻNYM SPOSOBIE UŻYTKOWANIA I PRZEZNACZENIA
	obszar miejski - galerny, rejon osiedlowy i obszar osiedlowy i obszarowości gospodarczej
	STREŻYNY EKOLOGICZNE RZEK I POTOKÓW DZIAŁAJĄCE PRZED ZAMIEŚCZANIEM KONIECZNE USŁUGI NIEMO CELOWY BUDOWLANEJ ZA PRZECIENIAMI WYEMAGANE WZGLĘDNIE Z WŁASNYMI SŁUŻBAMI GOSPODARSTWA WODNEJ
	TERENY ROLNE WSKAZANE ROLNICTWO EKOLOGICZNE
	TERENY ROLNE Z DOPUSZCZENIEM MIESZKALNICTWA I USŁUG NIEUCIĄŻLIWYCH
	TERENY WSKAZANE POD ZALEŚNIA, ZAŁĘSIENIA LUB SADEI OWOCOWE
	DRUGI GMINNE I DOJAZDOWE

OBSZAR OBJEKTU ZMIANA PLANU:

**7 RP/MN**

- tereny rolne z dopuszczeniem  
mieszkalnictwa i usług  
nieuciążliwych  
(usług o uciążliwości nieprze-  
kraczającej granic lokalizacji)



Załącznik do Uchwały Nr XXVI/142/97 Rady Gminy w Niedźwiedziu z dnia 7 marca 1997 r.

PLAN NR 3

Skala 1 : 5000

**ZMIANA MIEJSCOWEGO PLANU OGÓLNEGO ZAGOSPODAROWANIA PRZESTRZENNEGO GMINY NIEDŹWIEDZ**  
zatwierdzonego Uchwałą Nr XXXVI/161/94 Rady Gminy w Niedźwiedziu z dnia 26 stycznia 1994 roku

Wieś KONINA

działka ewidencyjna nr 3788



**USTALENIA:**

— — — — — granica opracowania

	LINIE ROZGRANICZAJĄCE TERENY O RÓŻNYM SPOSOBIE UŻYTKOWANIA I PRZEZNACZENIA
	LINIE ROZGRANICZAJĄCE OBSZARY O ODMIENNYCH ZASADACH ROZWOJU
	-obszar górski: rolno-leśny, przedpole SPN główne funkcje gospodarcze to: leśnictwo, rolnictwo i rekreacja podporządkowane funkcjom ochronnym
	-obszar górsko-doliny: rolno-osadniczy o dominacji rolnictwa, osadnictwa i działalności gospodarczej
	27WZ WJĘCIA WODNY I ZBIORNIKI WYRÓWNAWCZE ISTNIEJĄCE
	STREFY EKOLOGICZNE RZEK I POTOKÓW OCHRONIONE PRZED ZANIECZYSZCZANIEM - KONIECZNE UZUPEŁNIENIE OBUJĘTOŚCI BIOLOGICZNEJ I w przypadkach inwestycji wymagane uzgodnienia z właściwymi służbami gospodarki wodnej/
	6RP TERENY ROLNE - WSKAZANE ROLNICTWEM EKOLOGICZNE
	15MN/U TERENY ZABUDOWY MIESZKANIOWO-USŁUGOWEJ Z DOPUSZCZENIEM UŚŁUG I RZEMIOSŁA O UCIAŻLIWOŚCI NIEPRZEKRACZAJĄCEJ GRANIC LOKALIZACJI
	27WZ DROGI WOJEWÓDZKIE O ZNACZENIU LOKALNYM
	3010 DROGI GMINNE I DOJAZDOWE

**OBZAR OBJEKTU ZMIANA PLANU:**

**15 MN / U**  
- tereny zabudowy mieszkaniowo-usługowej z dopuszczeniem usług i rzemiosła o uciążliwości nieprzekraczającej granic lokalizacji.

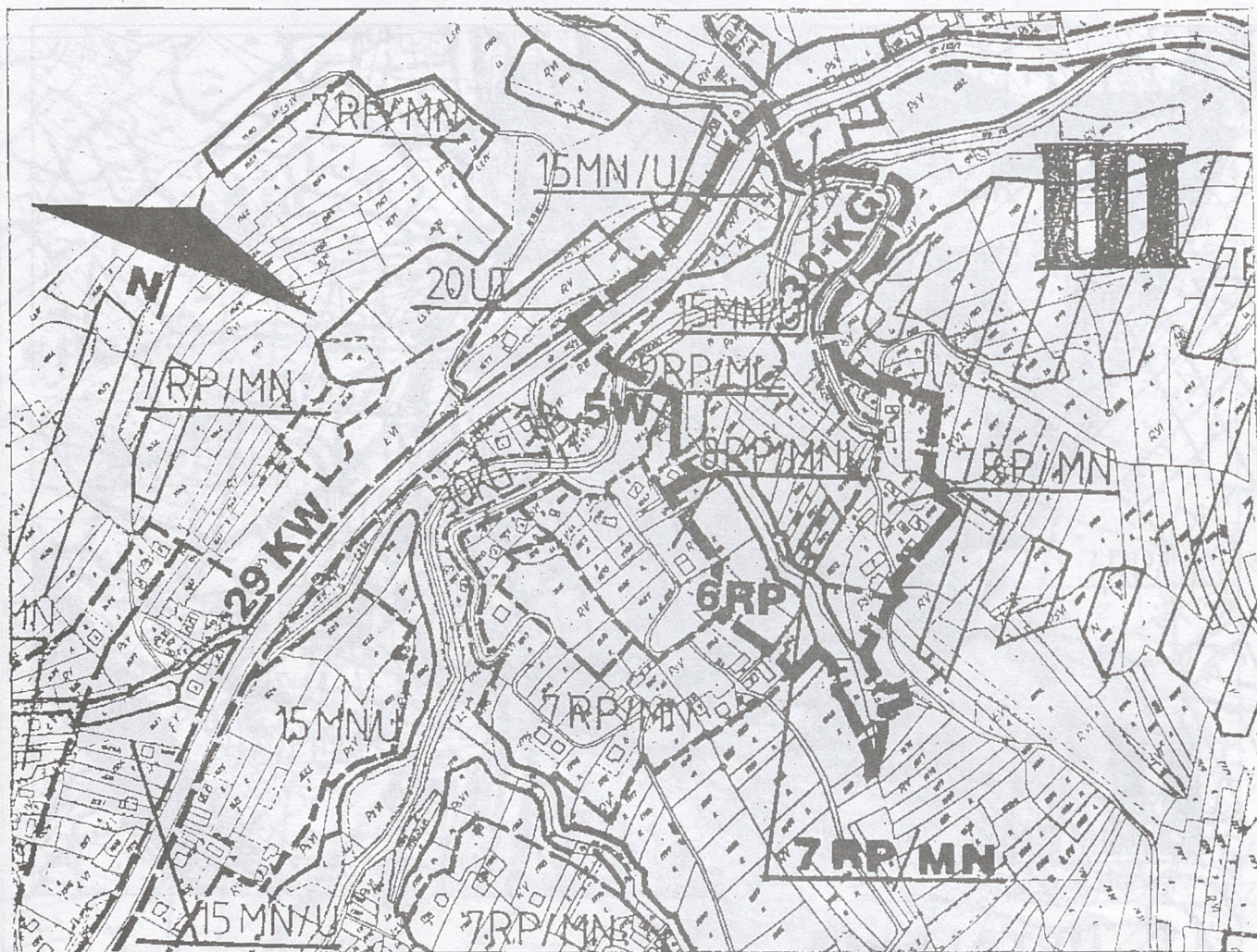


Załącznik do Uchwały Nr XXVI/142/97 Rady Gminy  
w Niedźwiedziu z dnia 7 marca 1997 r.

**PLAN NR 4** Skala 1 : 5000  
**ZMIANA MIEJSCOWEGO PLANU OGÓLNEGO ZAGOSPODAROWANIA PRZESTRZENNEGO GMINY NIEDŹWIEDŹ**  
zatwierdzonego Uchwałą Nr XXXVI/161/94 Rady Gminy w Niedźwiedziu z dnia 26 stycznia 1994 roku

Wieś POREBA WIELKA

działki ewidencyjne nr 1868, 1869



**USTALENIA:**

granica opracowania

	GRANICE WSI
	LINIE ROZGRANICZAJĄCE TERENY O RÓŻNYM SPOSOBIE UŻYTKOWANIA I PRZEZNACZENIA
	LINIE ROZGRANICZAJĄCE OBSZARY O RÓŻNYCH ZASADACH ROZWOJU
	obszar górski - doliny, rolno-osadniczy z dominacją rolnictwa, osadnictwa i działalności gospodarczej
	STREFY EKOLOGICZNE RZEK I POTOKÓW CHRONIONE PRZED ZAINWESTOWANIEM - KONIECZNE UZUPEŁNIENIE OBUJĘTOŚCI BIOLOGICZNEJ / w przypadkach inwestycji wymagane uzgodnienia z właściwymi służbami gospodarki wodnej /
	TERENY ROLNE - WSKAZANE ROLNICTWO EKOLOGICZNE
	TERENY ROLNE Z DOPUSZCZENIEM MIESZKALNICTWA I USŁUG NIEUCIĄŻLIWYCH
	TERENY ZABUDOWY MIESZKANIOWO-USŁUGOWEJ Z DOPUSZCZENIEM USŁU I RZEMIOSŁA O UCIAŻLIWOŚCI NIEPRZEKRACZAJĄCEJ GRANIC LOKALIZACJI
	DROGI WOJEWÓDZKIE O ZNACZENIU LOKALNYM
	DROGI GMINNE I DOJAZDOWE

OBSZAR OBJEKTU ZMIANA PLANU:

**7 RP/MN**

- tereny rolne z dopuszczeniem  
mieszkalnictwa i usług  
nieuciążliwych  
( usług o uciążliwości nieprze-  
kraczącej granic lokalizacji)



## 65

**UCHWAŁA NR XXV/136/97 RADY GMINY W BOBOWEJ**  
z dnia 21 marca 1997 r.

w sprawie uchwalenia zmiany miejscowego planu zagospodarowania przestrzennego Gminy Bobowa

Działając na podstawie art. 18 ust. 2 pkt 5 ustawy z dnia 8 marca 1990 r. o samorządzie terytorialnym (Dz. U. z 1996 r. Nr 13, poz. 74, Nr 58, poz. 261, Nr 106, poz. 496 i Nr 132, poz. 622 i z 1997 r. Nr 9, poz. 43), art. 8 ust. 1, art. 10 ust. 3, art. 11 ust. 1, art. 26 art. 36 ust. 3 ustawy z dnia 7 lipca 1994 r. o zagospodarowaniu przestrzennym (Dz. U. Nr 89, poz. 415 i z 1996 r. Nr 106, poz. 496) i art. 7 ust. 1 ustawy z dnia 3 lutego 1995 r. o ochronie gruntów rolnych i leśnych (Dz. U. Nr 16, poz. 78) Rada Gminy w Bobowej na wniosek Zarządu Gminy Bobowa uchwała co następuje:

## § 1

Zmienia się miejscowy plan zagospodarowania przestrzennego Gminy Bobowa, zwany dalej „planem miejscowym” wprowadzony Uchwałą Nr XXIII/84/92 Rady Gminy w Bobowej z dnia 29 czerwca 1992 r. (Dz. Urz. Woj. Nowosądeckiego Nr 20/92, poz. 200, Nr 22/93, poz. 222, Nr 25/93, poz. 250, Nr 9/94, poz. 99, Nr 19/94 poz. 210, Nr 25/94, poz. 289, Nr 29/95, poz. 128, Nr 1/96, poz. 1, Nr 21/96, poz. 60 i Nr 54/96, poz. 141) w następujący sposób:

**I. Ustalenia ogólne**

- Zmiana planu dotyczy terenów o symbolu MN określonych w poszczególnych rysunkach planu.
- W rysunkach planów ustalono przeznaczenie terenów o różnych funkcjach i różnych zasadach zagospodarowania i użytkowania. Linie rozgraniczające między tymi terenami są orientacyjne i dopuszcza się ich uściślenie w celu spełnienia wymogów przepisów szczególnych pod warunkiem, że nie będzie to kolidować z innymi ustaleniami planu.
- Zasada dostosowania sposobu użytkowania terenów oraz warunków ich zagospodarowania do potrzeb ochrony środowiska przyrodniczego i kulturowego obejmuje:
  - zakaz odprowadzania ścieków do gruntu i wód otwartych,
  - obowiązek prowadzenia zorganizowanej zbiórki odpadów z unieszkodliwianiem ich na wiejskim wysypisku,
  - zakaz uszczuplania terenów obudowy biologicznej wód płynących,
  - obowiązek dostosowania rozwiązań konstrukcyjnych i architektonicznych w realizowanych obiektach do lokalnych warunków klimatycznych i krajobrazowych.

**II. Ustalenia szczegółowe****Wieś STRÓŻNA — plan nr 1**

- Działkę nr 702 wyłącza się z terenów rolnych (5 RP) i przeznaczają dla budownictwa mieszkaniowego, jednorodzinne (MN).
- Adaptuje się istniejący układ komunikacyjny w tym drogę gminną przebiegającą wzdłuż zachodniej granicy działki zapewniającą dogodny dojazd do nowo wyznaczonego terenu budowlanego.
- Zaopatrzenie w wodę z istniejącego lokalnego wodociągu na warunkach określonych przez zarządzającego.
- Zaopatrzenie w energię elektryczną z istniejącej sieci na warunkach określonych przez zarządzającego.
- Zaopatrzenie w gaz z istniejącej sieci na warunkach określonych przez zarządzającego.
- Utylizacja i odprowadzenie ścieków do własnego, szczelnego okresowo opróżnianego osadnika.

**— plan nr 2**

- Działki nr 549/4 oraz nr 602/1 wyłącza się z terenów rolnych (5 RP) i przeznacza dla budownictwa mieszkaniowego jednorodzinne (MN).
- Adaptuje się istniejący układ komunikacyjny w tym drogi gminne (dz. nr 590/47 oraz dz. nr 590 i dz. nr 589) zapewniające dojazd do nowo wyznaczonych terenów budowlanych.
- Zaopatrzenie w wodę z istniejącego lokalnego wodociągu na warunkach określonych przez zarządzającego.
- Zaopatrzenie w energię elektryczną z istniejącej sieci na warunkach określonych przez zarządzającego.
- Zaopatrzenie w gaz z istniejącej sieci na warunkach określonych przez zarządzającego.
- Utylizacja i odprowadzenie ścieków do własnego, szczelnego okresowo opróżnianego osadnika.

**Wieś JANKOWA — plan nr 3**

- Część działki nr 494 wyłącza się z terenów rolnych (5 RP) i przeznaczają dla budownictwa mieszkaniowego, jednorodzinne (MN).
- Adaptuje się istniejący układ komunikacyjny w tym drogę dojazdową (19D) przebiegającą wzdłuż zachodniej granicy nowo wyznaczonych terenów budowlanych.
- Zaopatrzenie w wodę z istniejącego lokalnego wodociągu na warunkach określonych przez zarządzającego.
- Zaopatrzenie w energię elektryczną z istniejącej sieci na warunkach określonych przez zarządzającego.
- Zaopatrzenie w gaz z istniejącej sieci na warunkach określonych przez zarządzającego.
- Utylizacja i odprowadzenie ścieków do własnego, szczelnego okresowo opróżnianego osadnika.

## § 2

Integralną część niniejszej Uchwały stanowią rysunki planów 1—3 w skali 1 : 5000.

## § 3

Ustala się następującą wysokość opłat z tytułu wzrostu wartości nieruchomości, w związku ze zmianą planu wyrażoną w stosunku procentowym:

we wsi Stróżna — działka nr 702	—	5%
— działka nr 549/4	—	5%
— działka nr 602/1	—	5%
we wsi Jankowa — działka nr 494	—	5%

## § 4

Traci moc Uchwała Nr XXIII/84/92 Rady Gminy w Bobowej z dnia 29 czerwca 1992 r. z późniejszymi zmianami w części objętej niniejszą Uchwałą.

## § 5

Wykonanie Uchwały powierza się Zarządowi Gminy Bobowa.

## § 6

Uchwała podlega ogłoszeniu na tablicy ogłoszeń Urzędu Gminy i wchodzi w życie po upływie 14 dni od daty jej publikacji w Dzienniku Urzędowym Województwa Nowosądeckiego.

Przewodniczący Rady: Marian Gućwa



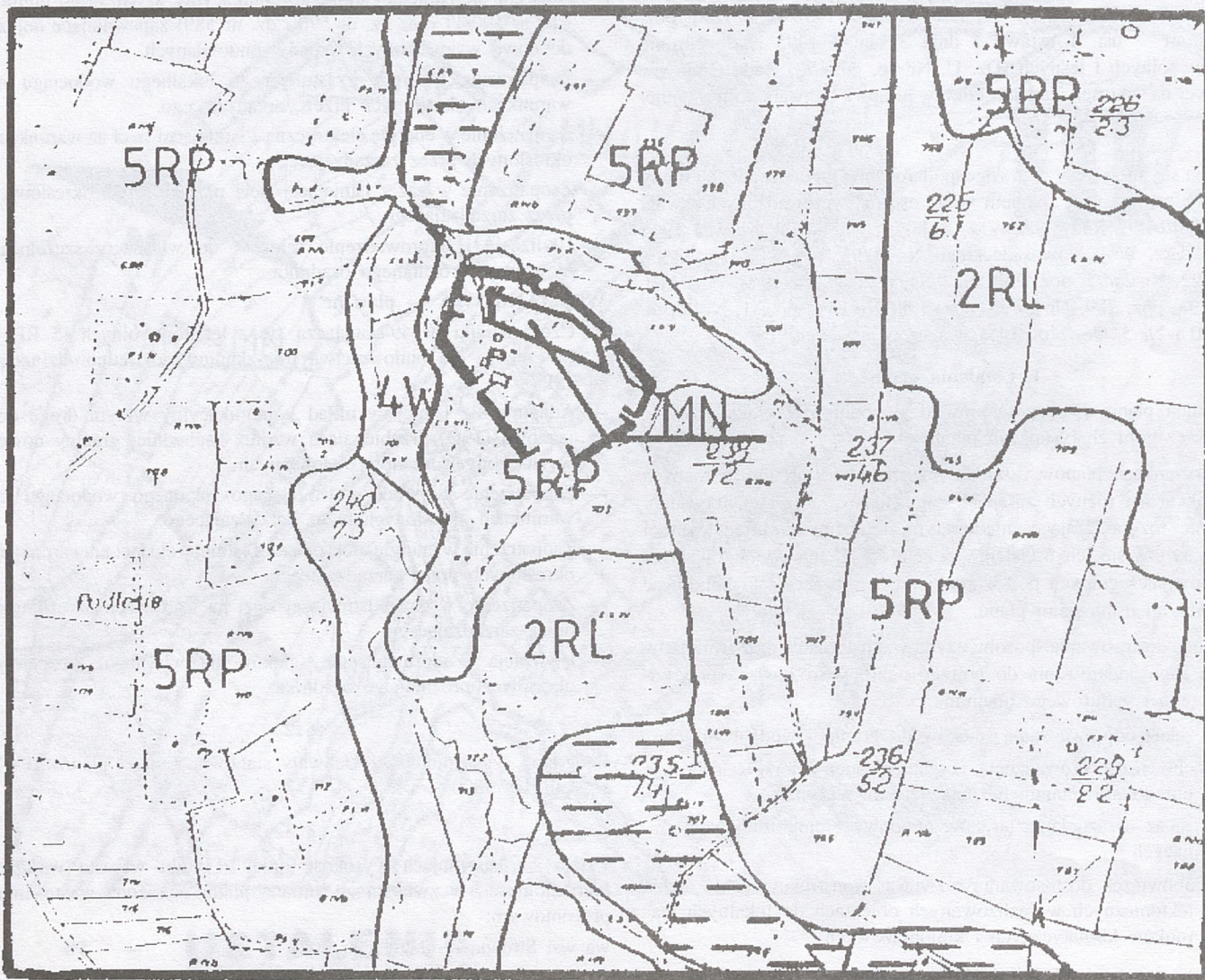
Plan nr 1 (załącznik do Uchwały Nr XXV/136/97 Rady Gminy w Bobowej z dnia 21.III.1997 r.)

**ZMIANA MIEJSCOWEGO PLANU OGÓLNEGO ZAGOSPODAROWANIA PRZESTRZENNEGO GMINY BOBOWA**  
Skala 1 : 5000

wprowadzonego Uchwałą Nr XXIII/84/92 Rady Gminy w Bobowej z dnia 29 czerwca 1992 r.

Wieś STRÓŻNA

dz. nr 702/2



**USTALENIA:**

5 RP
4 W
2 RL

**GRANICA OPRACOWANIA**

tereny rolne - wskazane rolnictwo ekologiczne

strefy ekologiczne rzek i potoków

lasy i zadrzewienia

tereny predysponowane do procesów denudacyjnych

**OBSZAR OBJĘTY ZMIANĄ PLANU:**

MN
----

budownictwo mieszkaniowe jednorodzinne



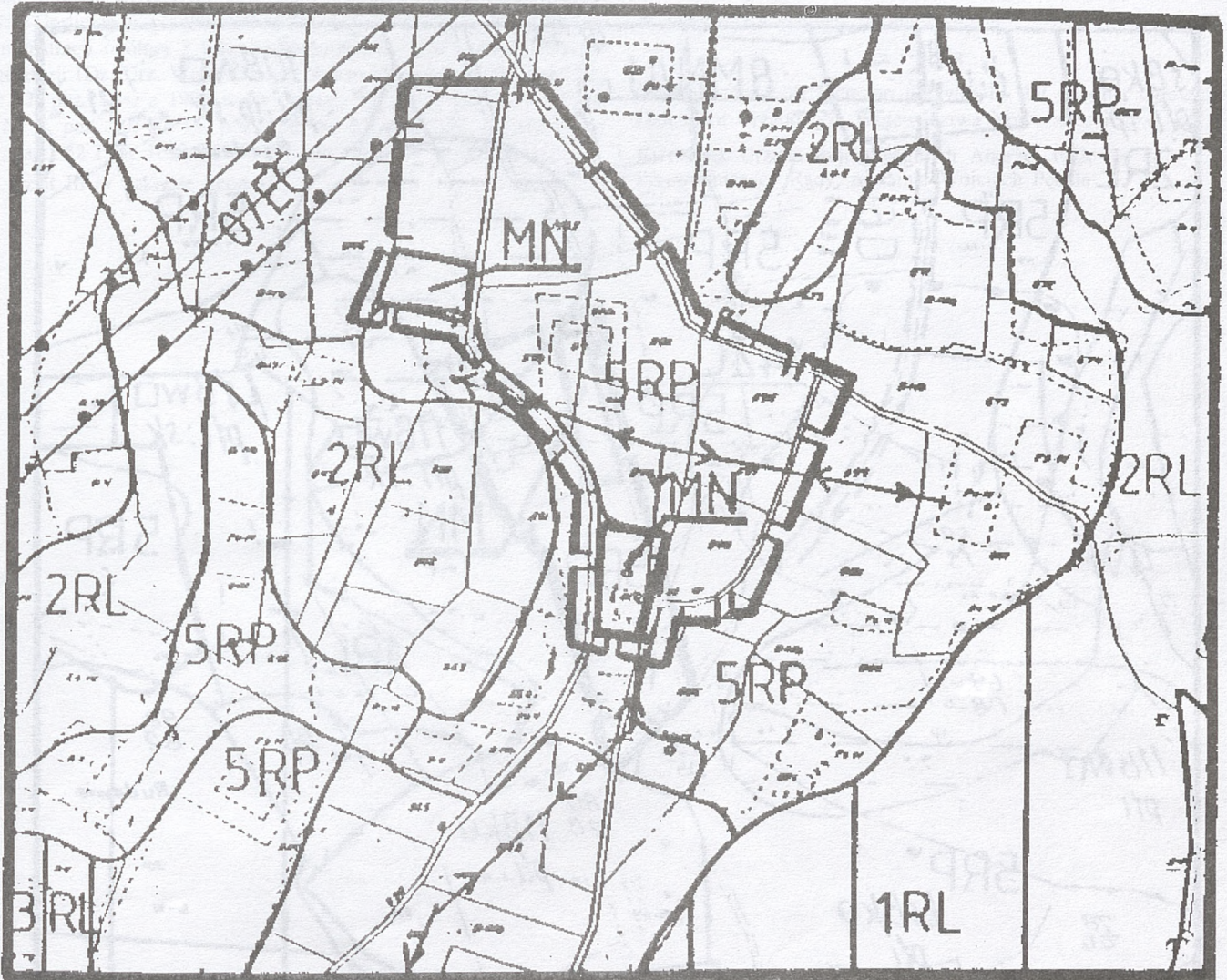
Plan nr 2 (załącznik do Uchwały Nr XXV/136/97 Rady Gminy w Bobowej z dnia 21.III.1997 r.)

**ZMIANA MIEJSCOWEGO PLANU OGÓLNEGO ZAGOSPODAROWANIA PRZESTRZENNEGO GMINY BOBOWA**  
Skala 1 : 5000


wprowadzonej Uchwałą Nr XXIII/84/92 Rady Gminy w Bobowej z dnia 29 czerwca 1992 r.

Wieś STRÓŻNA

dz. nr 549/4, 602/1



USTALENIA:  GRANICA OPRACOWANIA

2 RL	lasy i zadrzewienia
3 RL	tereny wskazane pod zalesienia, zadrzewienia
5 RP	tereny rolne - wskazane rolnictwo ekologiczne
1 RL	lasy o dużych wartościach przyrodniczych
07 EG	gazociąg wysokoprężny w realizacji
	strefa ochronna od obiektów uciążliwych

OBSZAR OBJĘTY ZMIANĄ PLANU:

MN	budownictwo mieszkaniowe jednorodzinne
----	--



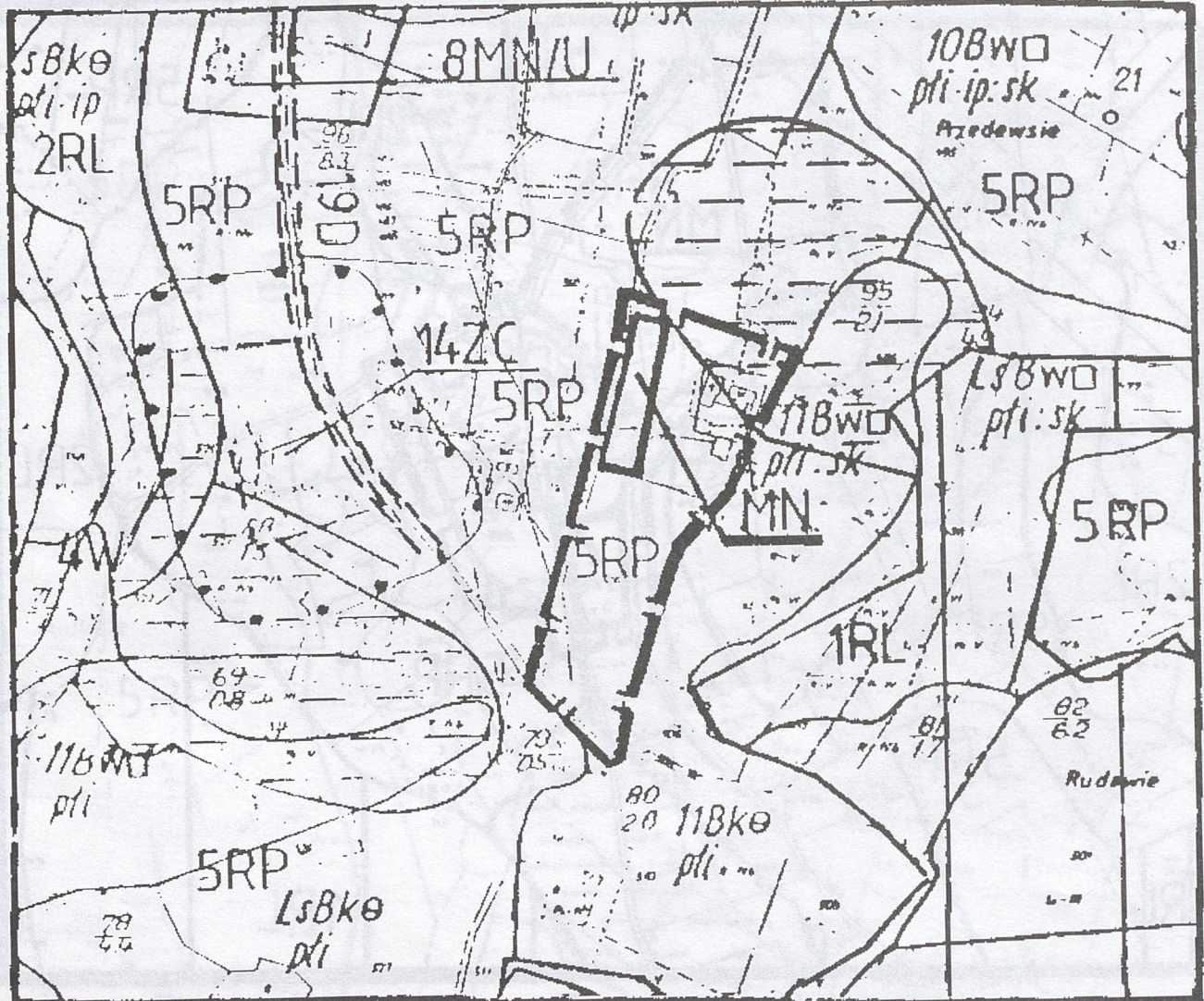
Plan nr 3 (załącznik do Uchwały Nr XXV/136/97 Rady Gminy w Bobowej z dnia 21.III.1997 r.)

**ZMIANA MIEJSCOWEGO PLANU OGÓLNEGO ZAGOSPODAROWANIA PRZESTRZENNEGO GMINY BOBOWA**  
Skala 1 : 5000

wprowadzonego Uchwałą Nr XXIII/84/92 Rady Gminy w Bobowej z dnia 29 czerwca 1992 r.

Wieś JANKOWA

dz. nr 494



LEGENDA: Granica opracowania

8 MN/U
4 W
1 RL
14 ZC
5 RP

tereny osiedleńcze - koncentracja działań inwestycyjnych z dopuszczeniem usług i rzemiosła nieuciążliwego  
 tereny stref ekologicznych rzek i potoków  
 lasy o dużych wartościach przyrodniczych  
 tereny cmentarzy  
 tereny rolne - wskazane rolnictwo ekologiczne  
 strefy ochronne od obiektów uciążliwych  
 tereny predysponowane do procesów denudacyjnych  
 drogi dojazdowe



19 D

OBSZAR OBJEKTU ZMIANY PLANU:

MN
----

budownictwo mieszkaniowe jednorodzinne



## 66

## ANEKS NR 8

z dnia 7 kwietnia 1997 r.

do porozumienia zawartego pomiędzy Kierownikiem Urzędu Rejonowego w Gorlicach a Zarządem Gminy Uście Gorlickie z dnia 13 marca 1992 r.

## § 1

W porozumieniu z dnia 13 marca 1992 r. zawartym pomiędzy Kierownikiem Urzędu Rejonowego w Gorlicach a Zarządem Gminy Uście Gorlickie w sprawie przekazania do prowadzenia zadań rządowej administracji ogólnej z zakresu komunikacji, nadzoru budowlanego i geodezji (Dz. Urz. Województwa Nowosądeckiego Nr 11, poz. 92, Nr 17, poz. 164, z 1993 r. Nr 3, poz. 35, Nr 5, poz. 61, z 1994 r. Nr 4, poz. 50, Nr 13, poz. 158, Nr 23, poz. 245, z 1995 r. Nr 11, poz. 52 i Nr 16, poz. 84) w załączniku Nr 1 skreśla się:

1) Dział III w zakresie geodezji,

2) Dział IV w zakresie ochrony gruntów rolnych.

## § 2

W pozostałym zakresie porozumienie nie ulega zmianie.

## § 3

Aneks wchodzi w życie po upływie 14 dni od dnia ogłoszenia w Dzienniku Urzędowym Województwa Nowosądeckiego.

Kierownik Urzędu Rejonowego: dr Andrzej Welc  
Przewodniczący Rady: mgr inż. Wojciech Pękala



W powiatmie... 25 Dnia IV w zakresie... 1997 r.

