



DZIENNIK URZĘDOWY WOJEWÓDZTWA NOWOSĄDECKIEGO

Nowy Sącz, dnia 15 maja 1997 r.

Nr 21/97

255

Treść: Str.
Poz.:

UCHWAŁY

- 75 — Nr XXXVI/196/97 Rady Miejskiej w Grybowie z dnia 20 marca 1997 r. w sprawie uchwalenia zmiany miejscowego planu zagospodarowania przestrzennego Miasta Grybowa 255
- 76 — Nr XX/141/97 Rady Gminy w Kamionce Wielkiej z dnia 24 kwietnia 1997 r. w sprawie zmian w Statucie Gminy Kamionka Wielka 259
- 77 — Nr 19/97 Rady Gminy w Łącku z dnia 25 kwietnia 1997 r. w sprawie zmiany Statutu Gminy Łącko 261

OBWIESZCZENIE MIEJSKIEJ KOMISJI DO SPRAW REFERENDUM W RABCE

- 78 — z dnia 12 maja 1997 r. o wynikach referendum gminnego w sprawie odwołania Rady Miejskiej w Rabce. 261

75

UCHWAŁA Nr XXXVI/196/97 RADY MIEJSKIEJ W GRYBOWIE z dnia 20 marca 1997 r.

w sprawie uchwalenia zmiany miejscowego planu zagospodarowania przestrzennego miasta Grybowa

Działając na podstawie art. 18 ust. 2 pkt. 5 ustawy z dnia 8 marca 1990 r. o samorządzie terytorialnym (tekst jednolity z 1996 r. — Dz. U. Nr 13, poz. 74, Nr 58, poz. 261, Nr 106, poz. 496, Nr 132, poz. 622 i z 1997 r. Nr 9, poz. 43), art. 8 ust. 1, art. 10 ust. 3, art. 11 ust. 1, art. 36 ust. 3 ustawy z dnia 7 lipca 1994 r. o zagospodarowaniu przestrzennym (Dz. U. Nr 89, poz. 415 i z 1996 r. Nr 106, poz. 496) oraz art. 7 ust. 1 ustawy z dnia 3 lutego 1995 r. o ochronie gruntów rolnych i leśnych (Dz. U. Nr 16, poz. 78 i Nr 141, poz. 692) Rada Miejska w Grybowie uchwała, co następuje:

§ 1

Zmienia się miejscowy plan zagospodarowania przestrzennego miasta Grybów — zwany dalej „planem miejscowym” — wprowadzonym Uchwałą Nr XV/85/92 Rady Miejskiej w Grybowie z dnia 29 września 1992 roku (Dz. Urz. Woj. Nowosądeckiego Nr 2/92, poz. 273, Nr 17/93, poz. 174, Nr 1/94, poz. 7, Nr 2/94 poz. 19, Nr 12/94, poz. 144, Nr 17/94, poz. 195 i 196, Nr 24/94, poz. 265 i 266, Nr 1/96, poz. 3, Nr 36/96, poz. 92 i Nr 60/96, poz. 154) w następujący sposób:

I. Ustalenia ogólne

1. Zmiana planu dotyczy terenów o symbolu MR/MN wyróżnionych w poszczególnych rysunkach planu nr 1 i 2.
2. W rysunkach planów ustalono przeznaczenie terenów o różnych funkcjach i różnych zasadach zagospodarowania i użytkowania. Linie rozgraniczające między tymi terenami są orientacyjne i dopuszcza się ich uściślenie w celu spełnienia wymogów przepisów szczególnych, pod warunkiem że nie będzie to kolidować z innymi ustaleniami planu.
3. Zasada dostosowania sposobu użytkowania terenów oraz warunków ich zagospodarowania do potrzeb ochrony środowiska przyrodniczego i kulturowego obejmuje:
 - zakaz odprowadzania ścieków do gruntu i wód otwartych,

- obowiązek prowadzenia zorganizowanej zbiórki odpadów z unieszkodliwianiem ich na miejskim wysypisku,
- zakaz uszczuplania terenów obudowy biologicznej wód płynących,
- obowiązek dostosowania rozwiązań konstrukcyjnych i architektonicznych w realizowanych obiektach do lokalnych warunków klimatycznych i krajobrazowych.

II. Ustalenia szczegółowe

— Plan nr 1

- Działkę nr 27/1 wyłącza się z terenów rolnych (A 1 R) i przeznaczają dla budownictwa zagrodowego i jednorodzinnego (MR/MN).
- Adaptuje się istniejący układ komunikacyjny w tym ulicę osiedlową (ul. Topolowa) od której możliwy jest dojazd do nowo-wyznaczonego terenu budowlanego poprzez działkę Nr 27/2 pod warunkiem formalnego uzyskania prawa przejazdu i przechodu.
- Zaopatrzenie w wodę z miejskiej sieci wodociągowej.
- Zaopatrzenie w energię elektryczną z istniejącej sieci na warunkach określonych przez zarządzającego.
- Utylizacja i odprowadzanie ścieków do własnego, szczelnego okresowo opróżnianego osadnika.
- Doprowadzenie gazu dla celów bytowych i grzewczych z istniejącej sieci na warunkach określonych przez zarządzającego.

— Plan nr 2

- Działkę nr 792 wyłącza się z terenów rolnych (B 1 R) i przeznaczają dla budownictwa zagrodowego i jednorodzinnego (MR/MN).
- Adaptuje się istniejący układ komunikacyjny w tym drogę lokalną przebiegającą wzdłuż południowej granicy działki Nr 792.
- Zaopatrzenie w wodę z własnego ujęcia.

- Zaopatrzenie w energię elektryczną z istniejącej sieci na warunkach określonych przez zarządzającego.
- Doprowadzenie gazu dla celów bytowych i grzewczych z istniejącej sieci na warunkach określonych przez zarządzającego.
- Utylizacja i odprowadzanie ścieków do własnego, szczelnego okresowo opróżnianego osadnika.

§ 2

Integralną częścią niniejszej Uchwały są rysunki planów miejscowych 1 i 2 w skali 1 : 5000.

§ 3

Ustala się następującą wysokość opłaty z tytułu wzrostu wartości nieruchomości, w związku ze zmianą planu — wyrażoną w stosunku procentowym:

działka Nr 27/1

— 20%

działka Nr 292

— 10%

§ 4

Traci moc Uchwała Nr XV/85/92 Rady Miejskiej w Grybowie z dnia 29 września 1992 r. w sprawie zatwierdzenia miejscowego planu ogólnego zagospodarowania przestrzennego miasta Grybowa w części objętej niniejszą uchwałą.

§ 5

Wykonanie uchwały powierza się Zarządowi Miasta Grybów.

§ 6

Uchwała wchodzi w życie po upływie 14 dni od daty jej publikacji w Dzienniku Urzędowym Województwa Nowosądeckiego i podlega ogłoszeniu na tablicy ogłoszeń w Urzędzie Miejskim.

Przewodniczący Rady: mgr Władysław Mrozek

Plan nr 1 (załącznik do Uchwały Nr XXXVI/196/97 Rady Miejskiej w Grybowie z dnia 20 marca 1997 r.)

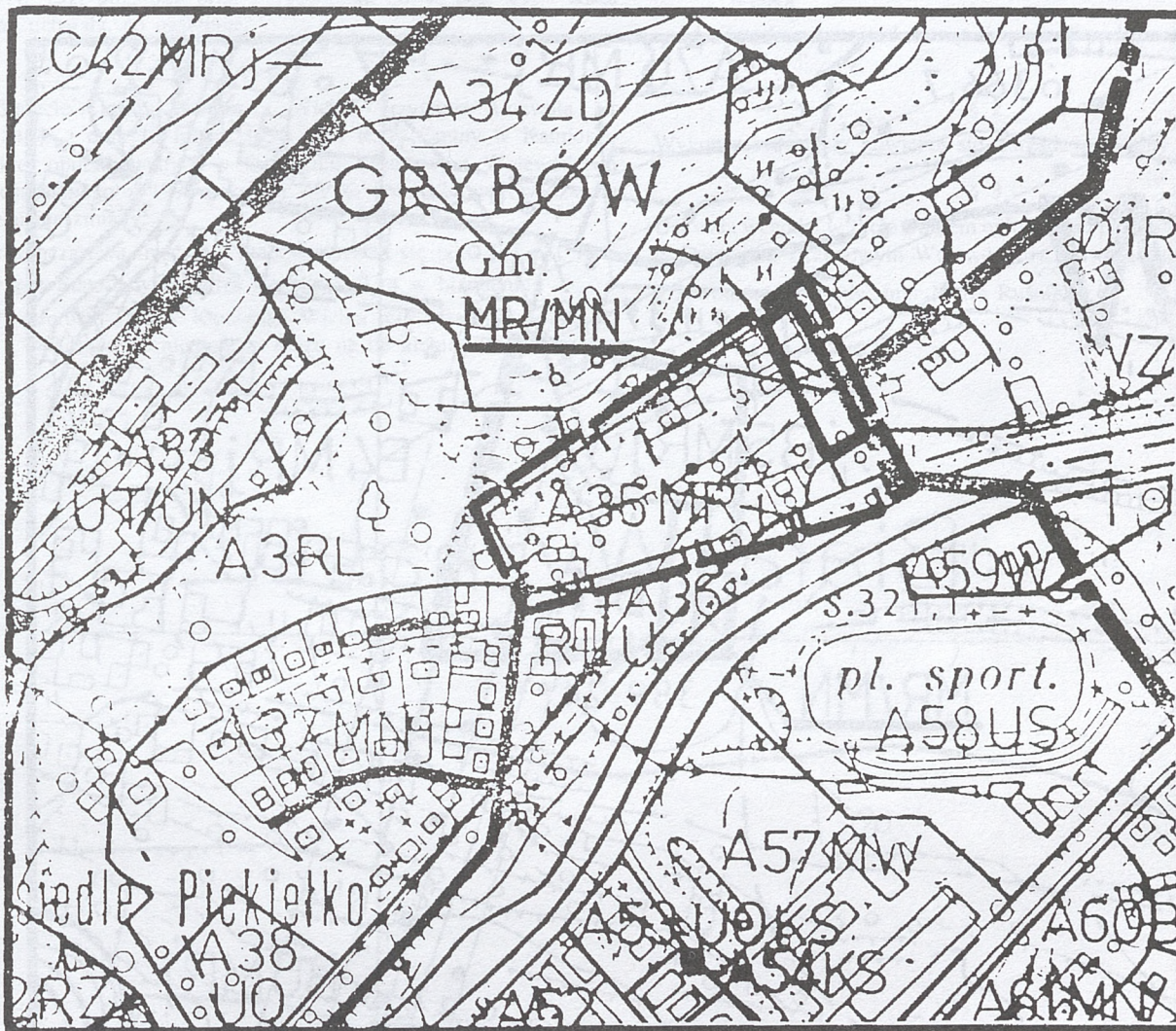
ZMIANA MIEJSCOWEGO PLANU OGÓLNEGO ZAGOSPODAROWANIA PRZESTRZENNEGO MIASTA GRYBÓW



Skala 1 : 5000

zatwierdzonego Uchwałą Nr XV/85/92 Rady Miejskiej w Grybowie z dnia 29 września 1992 roku

Miasto: GRYBÓW

dz. nr 27/1 obr. 1



USTALENIA:   Granica opracowania

A 35 MRj	teren zabudowy zagrodowej i jednorodzinnej
A 37 MNj	teren mieszkalnictwa rodzinnego o niskiej intensywności zabudowy
A 34 ZD	tereny ogródków działkowych
A 33 UT UN	tereny usług turystyki i wypoczynku oraz usług nauki
A 3RL	tereny lasów i zadrzewień
A 2 RZ	tereny użytków zielonych
A 1 R	tereny upraw polowych
A 36 RLU	tereny urządzeń obsługi gospodarki leśnej
A 112 W	tereny wód otwartych

OBSZAR OBJĘTY ZMIANĄ PLANU:

MR MN	budownictwo zagrodowe i jednorodzinne
-------	---------------------------------------

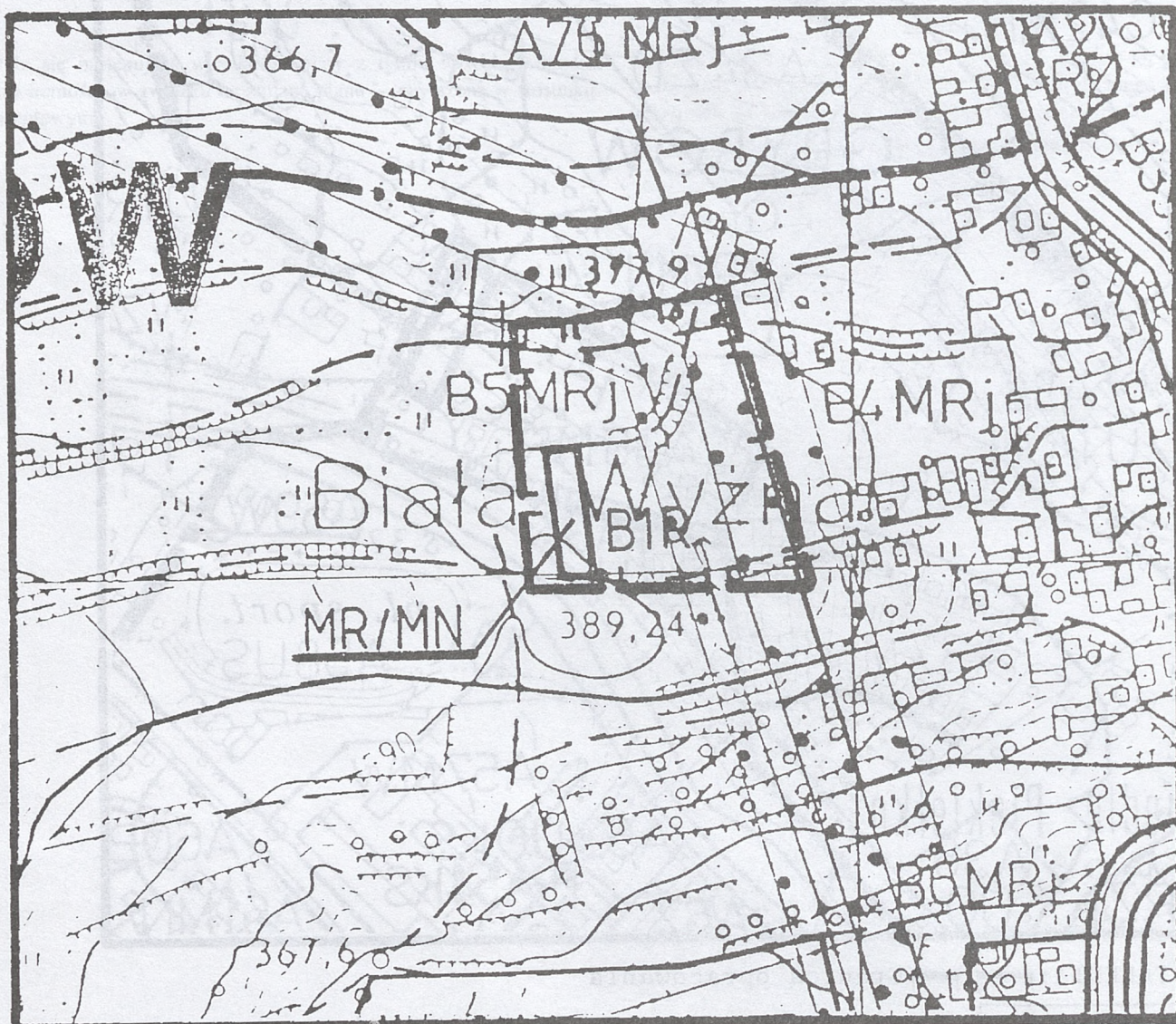
Plan nr 2 (załącznik do Uchwały Nr XXXVI/196/97 Rady Miejskiej w Grybowie z dnia 20 marca 1997 r.)


ZMIANA MIEJSCOWEGO PLANU OGÓLNEGO ZAGOSPODAROWANIA PRZESTRZENNEGO MIASTA GRYBÓW
Skala 1 : 5000


zatwierdzonego Uchwałą Nr XV/85/92 Rady Miejskiej w Grybowie z dnia 29 września 1992 roku

Miasto: GRYBÓW

dz. nr 792 obr. 4



USTALENIA:  Granica opracowania

B4 MRj	tereny zabudowy zagrodowej i jednorodzinnej
B5 MRj	
B 1 R	tereny upraw polowych
B 2 RZ	tereny użytków zielonych
	strefa ochronna od gazociągu wysokopreznego
B 38 KDW	tereny komunikacji drogowej
B 39 KDW	

OBSZAR OBJĘTY ZMIANĄ PLANU:

MR MN	budownictwo zagrodowe i jednorodzinne
---------	---------------------------------------

76

UCHWAŁA NR XX/141/97 RADY GMINY W KAMIONCE WIELKIEJ
z dnia 24 kwietnia 1997 roku
w sprawie zmian w Statucie Gminy Kamionka Wielka

Na podstawie art. 18 ust. 2 pkt. 13 oraz art. 40 ust. 2 pkt. 1 Ustawy z dnia 8 marca 1990 roku o samorządzie terytorialnym (tekst jednolity Dz. U. z 1996 roku Nr 13, poz. 74, Nr 58 poz. 261, Nr 106 poz. 496, Nr 132, poz. 622 oraz z 1997 roku Nr 9, poz. 43) - Rada Gminy uchwala, co następuje:

§ 1

W Statucie Gminy Kamionka Wielka przyjętym Uchwałą Nr XIII/84/96 z dnia 13 lutego 1996 roku Rady Gminy w Kamionce Wielkiej opublikowanym w Dzienniku Urzędowym Województwa Nowosądeckiego z 1996 roku Nr 48/96, poz. 124 wprowadza się następujące zmiany:

- 1) dotychczasową treść § 1 Statutu oznacza się jako § 1 pkt 1,
- 2) w § 1 Statutu wprowadza się pkt 2, 3, 4 w brzmieniu:
 2. „Herbem Gminy Kamionka Wielka jest wizerunek robotnika w kolorze cieniowanego brązu na tle niebieskim, a wzgórze

w odcieniach zieleni, stojącego przy kamieniołomie i trzymającego kilof w uniesionych rękach.

3. Wzór herbu określa załącznik nr 4 do Statutu Gminy Kamionka Wielka.
4. Zasady używania herbu gminy określa odrębna uchwała Rady Gminy.”

§ 2


Wykonanie uchwały powierza się Zarządowi Gminy.

§ 3

Uchwała wchodzi w życie z dniem ogłoszenia i podlega opublikowaniu w Dzienniku Urzędowym Województwa Nowosądeckiego.

Przewodniczący Rady: mgr Maria Ruśniak

Załącznik Nr 4 do Statutu Gminy
Kamionka Wielka



77

**UCHWAŁA NR 19/97 RADY GMINY W ŁĄCKU
z dnia 25 kwietnia 1997 roku**

w sprawie zmiany Statutu Gminy Łącko uchwalonego Uchwałą Nr 18/96 Rady Gminy w Łącku z dnia 28.06.1996 r. w sprawie uchwalenia Statutu Gminy (Dz. Urz. Woj. Nowosądeckiego Nr 41, poz. 105)

Na podstawie art. 18 ust. 2 pkt 1 ustawy z dnia 8 marca 1990 roku o samorządzie terytorialnym (tekst jednolity z 1996 r. Dz. U. Nr 13, poz. 74 z późn. zm.) Rada Gminy stanowi co następuje:

§ 1

W Statucie Gminy Łącko stanowiącym załącznik do Uchwały Nr 18/96 Rady Gminy w Łącku z dnia 28.06.1996 r. w sprawie uchwalenia Statutu Gminy (Dz. Urz. Woj. Nowosądeckiego Nr 41, poz. 105) wprowadza się następujące zmiany:

1. W § 53 dodaje się ust. 5 w brzmieniu: „5. Komisja Rolnictwa”.
2. Dodaje się § 79a w brzmieniu: § 79a. Przedmiotem działania Komisji Rolnictwa są sprawy:
 1. Proponowanie kierunków rozwoju rolnictwa w gminie.

2. Opiniowanie wniosków rolników, zebrań wiejskich oraz rad sołectkich w sprawie projektu budżetu gminy.
3. Opiniowanie propozycji dot. podatków i opłat lokalnych.
4. Utrzymywanie współpracy z ODR Nawojowa.

§ 2

Wykonanie uchwały zleca się Zarządowi Gminy.

§ 3

Uchwała wchodzi w życie z dniem ogłoszenia w Dzienniku Urzędowym Województwa Nowosądeckiego.

Przewodniczący Rady: mgr inż. Jan Golonka

78

**OBWIESZCZENIE MIEJSKIEJ KOMISJI DO SPRAW REFERENDUM W RABCE
z dnia 12 maja 1997 r.**

o wynikach referendum gminnego w sprawie odwołania Rady Miejskiej w Rabce

Na podstawie art. 36 ust. 1 ustawy z dnia 11 października 1991 r. o referendum gminnym (Dz. U. z 1996 r. Nr 84, poz. 386) oraz postanowienia Wojewódzkiego Komisarza Wyborczego w Nowym Sączu nr 2/97 z dnia 9 kwietnia 1997 r. w sprawie przeprowadzenia referendum gminnego o odwołanie Rady Miejskiej w Rabce, podaje się do publicznej wiadomości wyniki referendum przeprowadzonego w dniu 11 maja 1997 r. w sprawie odwołania tej Rady.

1. Miejska Komisja do Spraw Referendum w Rabce na podstawie sporządzonego protokołu wyników referendum gminnego, przeprowadzonego w dniu 11 maja 1997 r. w sprawie odwołania Rady Miejskiej w Rabce, ustaliła, co następuje:
 - 1) głosowanie przeprowadzono w 11 obwodach głosowania,
 - 2) uprawnionych do głosowania było 12.522 osób,
 - 3) głosów nieważnych oddało 82 głosujących,
 - 4) głosów ważnych oddało 3494 głosujących,

- 5) głosów ważnych za odwołaniem Rady Miejskiej w Rabce oddało 3227 głosujących,
- 6) głosów ważnych przeciwnych odwołaniu Rady Miejskiej w Rabce oddało 267 głosujących.
2. Komisja stwierdza, że w referendum wzięło udział 3576 uprawnionych, tj. 28,56% osób uprawnionych do głosowania. Zgodnie z art. 29 ustawy referendum jest więc nieważne.

Członkowie Komisji obecni przy sporządzaniu obwieszczenia:

1. Rola Władysław — Przewodniczący Komisji
2. Daszkiewicz Maria — Z-ca Przewodniczącego
3. Kapera Wiesława — Sekretarz Komisji
4. Jędrasiak Helena — Członek Komisji
5. Kramarczyk Ewa — Członek Komisji
6. Piszczyk Barbara — Członek Komisji
7. Wójtowicz Wiesław — Członek Komisji
8. Wójciak Kazimierz — Członek Komisji

UCHWAŁA NR 1900 RADY GMINY W ŁACZU

z dnia 12 kwietnia 1997 roku

w sprawie zmiany Statutu Gminy Łącz, uchwalonego Radą Gminy w Łaczu z dnia 28.02.1996 r. w sprawie uchwalenia Statutu Gminy Łącz, Województwo Nowosądeckie Nr 41, poz. 1451

[The main body of the document contains the text of the resolution, which is extremely faint and illegible in this scan.]