



# DZIENNIK URZĘDOWY WOJEWÓDZTWA NOWOSĄDECKIEGO

## Nr 41/97

Nowy Sącz, dnia 29 września 1997 r.

581

Treść:  
Poz.:

Str.

### UCHWAŁY

140 —	Nr XXXIII/215/97 Rady Gminy Mszana Dolna z dnia 23 czerwca 1997 r. w sprawie uchwalenia zmiany miejscowego planu zagospodarowania przestrzennego Gminy Mszana Dolna . . . . .	581
141 —	Nr XXVIII/137/97 Rady Gminy w Lipnicy Wielkiej z dnia 31 lipca 1997 r. w sprawie uchwalenia miejscowego planu zagospodarowania przestrzennego Gminy Lipnica Wielka . . . . .	600
142 —	Nr XXXI/161/97 Rady Gminy w Niedźwiedziu z dnia 4 sierpnia 1997 r. w sprawie uchwalenia miejscowego planu zagospodarowania przestrzennego gminy Niedźwiedź . . . . .	604
143 —	Nr 33/97 Rady Gminy Łącko z dnia 14 sierpnia 1997 r. w sprawie uchwalenia miejscowego planu zagospodarowania przestrzennego gminy Łącko . . . . .	609

140

### UCHWAŁA NR XXXIII/215/97 RADY GMINY MSZANA DOLNA z dnia 23 czerwca 1997 roku

#### w sprawie uchwalenia zmiany miejscowego planu zagospodarowania przestrzennego Gminy Mszana Dolna

Działając na podstawie art. 18 ust. 2 pkt 5 ustawy z dnia 8 marca 1990 r. o samorządzie terytorialnym (Dz. U. z 1996 r. Nr 13, poz. 74, Nr 58, poz. 261, Nr 106, poz. 496 i Nr 132 poz. 622 i z 1997 r. Nr 9, poz. 43), art. 8 ust. 1, art. 10 ust. 3, art. 11 ust. 1, art. 26, art. 36 ust. 3 ustawy z dnia 7 lipca 1994 r. o zagospodarowaniu przestrzennym (Dz. U. Nr 89, poz. 415 i z 1996 r. Nr 106, poz. 496) i art. 7 ust. 1 ustawy z dnia 3 lutego 1995 r. o ochronie gruntów rolnych i leśnych (Dz. U. Nr 16, poz. 78) Rada Gminy Mszana Dolna uchwala co następuje:

#### § 1

Zmienia się miejscowy plan zagospodarowania przestrzennego Gminy Mszana Dolna — zwany dalej „planem miejscowym” wprowadzony Uchwałą Nr XX/142/94 Rady Gminy Mszana Dolna z dnia 28 marca 1994 r. (Dz. Urzędowy Województwa Nowosądeckiego Nr 9/94, poz. 104, Nr 14/94, poz. 164, Nr 20/94, poz. 217, Nr 25/94, poz. 287, Nr 30/95, poz. 130, Nr 35/96, poz. 90 i Nr 3/97, poz. 10) w następujący sposób:

#### I. USTALENIA OGÓLNE

1. Zmiana planu dotyczy terenów o symbolach: MN/U, B-MN/U, A-MN/U, B1-MN/U, B2-MN/U, A-ML, B3-MN/UTL, B4-URu określonych w poszczególnych rysunkach planu.
2. W rysunkach planów ustalono przeznaczenie terenów o różnych funkcjach i różnych zasadach zagospodarowania i użytkowania. Linie rozgraniczające między tymi terenami są orientacyjne i dopuszcza się ich uściślenie w celu spełnienia wymogów przepisów szczególnych pod warunkiem, że nie będzie to kolidować z innymi ustaleniami planu.
3. Zasada dostosowania sposobu użytkowania terenów oraz warunków ich zagospodarowania do potrzeb ochrony środowiska przyrodniczego i kulturowego obejmuje:

- zakaz odprowadzania ścieków do gruntu i wód otwartych,
- obowiązek prowadzenia zorganizowanej zbiórki odpadów z unieszkodliwieniem ich na wiejskim wysypisku,
- zakaz uszczuplania terenów obudowy biologicznej wód płynących,
- obowiązek dostosowania rozwiązań konstrukcyjnych i architektonicznych w realizowanych obiektach do lokalnych warunków klimatycznych i krajobrazowych.

#### II. USTALENIA SZCZEGÓŁOWE

##### Wieś: Mszana Górna

##### — plan nr 1.

- Działki nr 5274/1, 5272/2 oraz nr 5272/3 wyłącza się z terenów zieleni nieurządzonej (ZN) i przeznacza dla budownictwa mieszkaniowego jednorodzinnego (MN/U) z dopuszczeniem usług o oddziaływaniu zamykającym się w granicach własnej działki.
- Adaptuje się istniejący układ komunikacyjny, w tym drogę krajową o znaczeniu regionalnym KR 968 (Lubień — Mszana Dolna — Kamienica — Zabrzeż) od której zapewniony jest dojazd do nowowyznaczonych terenów budowlanych na warunkach określonych przez zarządzającego.
- Zaopatrzenie w wodę z lokalnego ujęcia.
- Zaopatrzenie w energię elektryczną z istniejącej sieci na warunkach określonych przez zarządzającego.
- Utylizacja i odprowadzenie ścieków do własnej oczyszczalni przydomowej.
- plan nr 2.
- Działkę nr 4418 wyłącza się z terenów zieleni nieurządzonej (ZN) i przeznacza pod mieszkalnictwo jednorodzinne z dopuszczeniem



zeniem usług o oddziaływaniu zamykającym się w granicach własnej działki (B-MN/U).

- Dojazd do działki od drogi nr 4420 przebiegającej wzdłuż zachodniej granicy nowowyznaczonego terenu budowlanego.
- Zaopatrzenie w wodę z lokalnego ujęcia.
- Zasilanie energią elektryczną z istniejącej sieci na warunkach określonych przez zarządzającego.
- Utylizacja i odprowadzenie ścieków do własnej oczyszczalni przydomowej.

— **plan nr 3.**

- Część działki nr 5383 i działkę nr ew. 5384 wyłącza się z terenów rolnych (RP/RM) i przeznacza dla budownictwa jednorodzinnego z dopuszczeniem usług o oddziaływaniu zamykającym się w granicach własnej działki (B-MN/U).
- Adaptuje się istniejący układ komunikacyjny, dojazd do działki — od drogi będącej we władaniu Urzędu Gminy przez działkę nr 5390.
- Zaopatrzenie w wodę z ujęcia lokalnego.
- Zaopatrzenie w energię elektryczną z istniejącej sieci na warunkach określonych przez zarządzającego.
- Utylizacja i odprowadzenie ścieków do własnego, szczelnego okresowo opróżnianego osadnika.

— **plan nr 4.**

- Działkę nr 421/3 wyłącza się z terenów rolnych (RP/RM) i przeznacza dla mieszkalnictwa jednorodzinnego z dopuszczeniem usług o oddziaływaniu zamykającym się w granicach własnej działki (MN/U).
- Adaptuje się istniejący układ komunikacyjny, w tym drogę gminną — (działka nr 417) przebiegającą wzdłuż zachodniej granicy nowowyznaczonego terenu budowlanego.
- Zaopatrzenie w wodę z lokalnego ujęcia.
- Zaopatrzenie w energię elektryczną z istniejącej sieci na warunkach określonych przez zarządzającego.
- Utylizacja i odprowadzenie ścieków do własnej oczyszczalni przydomowej.

**Wieś: Kasina Wielka**

— **plan nr 5.**

- Część działki nr 2447 o pow. 0,11 ha wyłącza się z terenów leśnych i przeznacza dla budownictwa jednorodzinnego z dopuszczeniem usług o oddziaływaniu zamykającym się w granicach własnej działki (A-MN/U).
- Dojazd do działki nr 2447 od drogi (nr ewid. 2446) przebiegającej wzdłuż zachodniej granicy terenów nowoprojektowanych.
- Zaopatrzenie w wodę z lokalnego ujęcia.
- Zaopatrzenie w energię elektryczną z istniejącej sieci na warunkach określonych przez zarządzającego.
- Utylizacja i odprowadzenie ścieków do własnego, szczelnego okresowo opróżnianego osadnika.

— **plan nr 6.**

- Część działki nr ew. 1331 wyłącza się z terenów zieleni nieurządzonej (ZN) i przeznacza pod budownictwo jednorodzinnego z dopuszczeniem usług o oddziaływaniu zamykającym się w granicach własnej działki (A-MN/U).
- Dojazd do działki 1331 z drogi oznaczonej nr ew. 1119 od strony półn.-zachod. nowowyznaczonych terenów budowlanych.
- Zaopatrzenie w wodę z lokalnego ujęcia.
- Zaopatrzenie w energię elektryczną z istniejącej sieci na warunkach określonych przez zarządzającego.
- Utylizacja i odprowadzenie ścieków do własnego, szczelnego, okresowo opróżnianego osadnika.

— **plan nr 7.**

- Część działki nr ew. 5246 wyłącza się z terenów zieleni nieurządzonej (ZN) i przeznacza pod budownictwo jednorodzinnego z dopuszczeniem usług o oddziaływaniu zamykającym się w granicach własnej działki (A-MN/U).
- Dojazd do działki z istniejącej drogi publicznej nr ewid. 5158.
- Zaopatrzenie w wodę z lokalnego ujęcia.
- Zaopatrzenie w energię elektryczną z istniejącej sieci na warunkach określonych przez zarządzającego.
- Utylizacja i odprowadzenie ścieków do własnego, szczelnego okresowo opróżnianego osadnika.

**Wieś: Kasinka Mała**

— **plan nr 8.**

- Działki nr 6169/2 i 6168 wyłącza się z terenów zieleni nieurządzonej (ZN) i przeznacza dla mieszkalnictwa jednorodzinnego z dopuszczeniem usług o oddziaływaniu zamykającym się w granicach własnej działki (B<sub>1</sub>MN/U).
- Ze względu na bliskość potoku Kasinczanka — warunki lokalizacji należy uzgodnić z Okręgową Dyrekcją Gospodarki Wodnej.
- Adaptuje się istniejący układ komunikacyjny i dojazd z drogi oznaczonej KW 25205.
- Zaopatrzenie w wodę z lokalnego ujęcia.
- Zaopatrzenie w energię elektryczną z istniejącej sieci na warunkach określonych przez zarządzającego.
- Utylizacja i odprowadzenie ścieków do własnego, szczelnego, okresowo wybieralnego osadnika.

— **plan nr 9.**

- Działkę nr 1131 wyłącza się z terenów przeznaczonych pod zalesienie (ZL) i przeznacza pod budownictwo mieszkaniowe z dopuszczeniem usług o oddziaływaniu zamykającym się w granicach własnej działki (B<sub>2</sub>MN/U).
- Adaptuje się istniejący układ komunikacyjny, dojazd do działki przez działkę nr 1130.
- Zaopatrzenie w wodę z lokalnego ujęcia.
- Zaopatrzenie w energię elektryczną z istniejącej sieci na warunkach określonych przez zarządzającego.
- Utylizacja i odprowadzenie ścieków do własnego, szczelnego, okresowo wybieralnego osadnika.

**Wieś: Łostówka**

— **plan nr 10.**

- Część działki nr ew. 3186/2 wyłącza się z terenów zieleni nieurządzonej (ZN) i przeznacza pod mieszkalnictwo jednorodzinnego z dopuszczeniem usług o oddziaływaniu zamykającym się w granicach własnej działki (B-MN/U).
- Adaptuje się istniejący układ komunikacyjny — dojazd do działki 3186/2 z drogi będącej we władaniu Urzędu Gminy.
- Zaopatrzenie w wodę z lokalnego ujęcia.
- Zaopatrzenie w energię elektryczną z istniejącej sieci na warunkach określonych przez zarządzającego.
- Utylizacja i odprowadzenie ścieków do własnego, szczelnego okresowo opróżnianego osadnika.

— **plan nr 11.**

- Działki nr ewid. 2874 i 2886 wyłącza się z terenów zieleni nieurządzonej (ZN) i terenów rolnych (RP/RM) i przeznacza pod mieszkalnictwo, jednorodzinnego z dopuszczeniem usług o oddziaływaniu zamykającym się w granicach własnej działki (B-MN/U).
- Adaptuje się istniejący układ komunikacyjny — dojazd do nowo-wyznaczonych terenów budowlanych przez działkę 2879 po udokumentowaniu prawa przejazdu, przechodu i przegonu.
- Zaopatrzenie w wodę — z ujęcia lokalnego.
- Zaopatrzenie w energię elektryczną z istniejącej sieci na warunkach określonych przez zarządzającego.



— Utylizacja i odprowadzenie ścieków do własnego, szczelnego okresowo opróżnianego osadnika.

— **plan nr 12.**

- Działki nr ew. 2456 i 2457 wyłącza się z „terenów rolnych z ograniczonym dopuszczeniem zabudowy dla rolnika” (RP/RM) i przeznacza pod mieszkalnictwo jednorodzinne (B-MN/U) z dopuszczeniem usług i rzemiosła o oddziaływaniu zamykającym się w granicach własnej działki.
- Adaptuje się istniejący układ komunikacyjny, w tym drogę będącą we władaniu Urzędu Gminy — dz. nr ewid. 2459 i 2460.
- Zaopatrzenie w wodę z ujęcia lokalnego.
- Zaopatrzenie w energię elektryczną z istniejącej sieci na warunkach określonych przez zarządzającego.
- Utylizacja i odprowadzenie ścieków do własnego, szczelnego, okresowo opróżnianego osadnika.

**Wieś: Glisne**

— **plan nr 13.**

- Działkę nr ewid. 1056 wyłącza się z „terenów rolnych z ograniczonym dopuszczeniem zabudowy dla rolnika” (RP/RM) i przeznacza pod mieszkalnictwo jednorodzinne z dopuszczeniem usług o oddziaływaniu zamykającym się w granicach własnej działki (B-MN/U).
- Adaptuje się istniejący układ komunikacyjny — dojazd do działki 1056 przez działkę 1054 będącą własnością inwestora.
- Zaopatrzenie w wodę z ujęcia lokalnego.
- Zaopatrzenie w energię elektryczną na warunkach określonych przez zarządzającego.
- Odprowadzenie ścieków do własnego szczelnego, okresowo opróżnianego osadnika.

**Wieś: Kasina Wielka**

— **plan nr 14.**

- Działkę nr ewid. 3985/1 wyłącza się z „terenów rolnych z ograniczonym dopuszczeniem zabudowy zagrodowej” (RP/RM) i przeznacza dla mieszkalnictwa jednorodzinnego z dopuszczeniem budownictwa letniskowego A-ML.
- Adaptuje się istniejący układ komunikacyjny — dojazd do działki nr 3985/1 z drogi nr ewid. dz. 3378.
- Zaopatrzenie w wodę z ujęcia lokalnego.
- Zaopatrzenie w energię elektryczną z istniejącej sieci na warunkach określonych przez zarządzającego.
- Utylizacja i odprowadzenie ścieków do własnego, szczelnego, okresowo wybieralnego osadnika.

**Wieś: Kasinka Mała**

— **plan nr 15.**

- Działkę nr ew. 3187 wyłącza się z terenów zieleni nieurządzonej (ZN) i przeznacza na tereny mieszkalnictwa jednorodzinnego z dopuszczeniem zabudowy letniskowej B<sub>3</sub>MN, UTL.
- Dojazd do działki od drogi nr ewid. 3228/1.
- Zaopatrzenie w wodę z lokalnego ujęcia.
- Zaopatrzenie w energię elektryczną z istniejącej sieci na warunkach określonych przez zarządzającego.
- Utylizacja i odprowadzenie ścieków do własnego, szczelnego, okresowo opróżnianego osadnika.

— **plan nr 16.**

- Działkę nr ewid. 10229/1 wyłącza się z dotychczasowego użytkowania „rolniczego z dopuszczeniem zabudowy zagrodowej” (RP/RM) i przeznacza pod zabudowę usług, rzemiosła uciążliwego, oznaczonych symbolem B<sub>4</sub>URu.
- Adaptuje się istniejący układ komunikacyjny — dojazd do działki z drogi nr 10245 i drogi nr ewid. 10228.
- Zaopatrzenie w wodę z własnego ujęcia lokalnego.
- Zaopatrzenie w energię elektryczną z istniejącej sieci na warunkach określonych przez zarządzającego.
- Utylizacja i odprowadzenie ścieków do własnego, szczelnego, okresowo opróżnianego osadnika.

§ 2

Integralną częścią niniejszej Uchwały są rysunki planów 1—16 w skali 1 : 5000.

§ 3

Ustala się następującą wysokość opłaty z tytułu wzrostu wartości nieruchomości, w związku ze zmianą planu — wyrażoną w stosunku procentowym:

Mszana Górna	dz. nr ewid. 5272/2, 5272/3, 5274/1	— 5%
	dz. nr ewid. 4418	— 5%
	dz. nr ewid. 5384 i część dz. 5383	— 5%
	dz. nr ewid. 421/3	— 5%
Kasina Wielka	dz. nr ewid. 2447	— 5%
	dz. nr ewid. 1331	— 5%
	dz. nr ewid. 5246	— 5%
	dz. nr ewid. 3985/1	— 5%
Kasinka Mała	dz. nr ewid. 6169/2, 6168	— 5%
	dz. nr ewid. 1131	— 5%
	dz. nr ewid. 3187	— 5%
	dz. nr ewid. 10229/1	— 5%
Łostówka	dz. nr ewid. 3186/2	— 5%
	dz. nr ewid. 2874, 2886	— 5%
	dz. nr ewid. 2456, 2457	— 5%
Glisne	dz. nr ewid. 1056	— 5%

§ 4

Traci moc Uchwała Nr XX/142/94 Rady Gminy Mszana Dolna z dnia 28 marca 1994 r. (z późniejszymi zmianami) w części objętej niniejszą Uchwałą.

§ 5

Wykonanie uchwały powierza się Zarządowi Gminy.

§ 6

Uchwała podlega ogłoszeniu na tablicy ogłoszeń Urzędu Gminy i wchodzi w życie po upływie 14 dni od daty jej publikacji w Dzienniku Urzędowym Województwa Nowosądeckiego.

Przewodniczący Rady Gminy: Czesław Filipiak



**PLAN NR 1**

Załącznik do Uchwały Nr XXX / 215 / 97  
Rady Gminy Mszana Dolna z dnia 23.06.1997

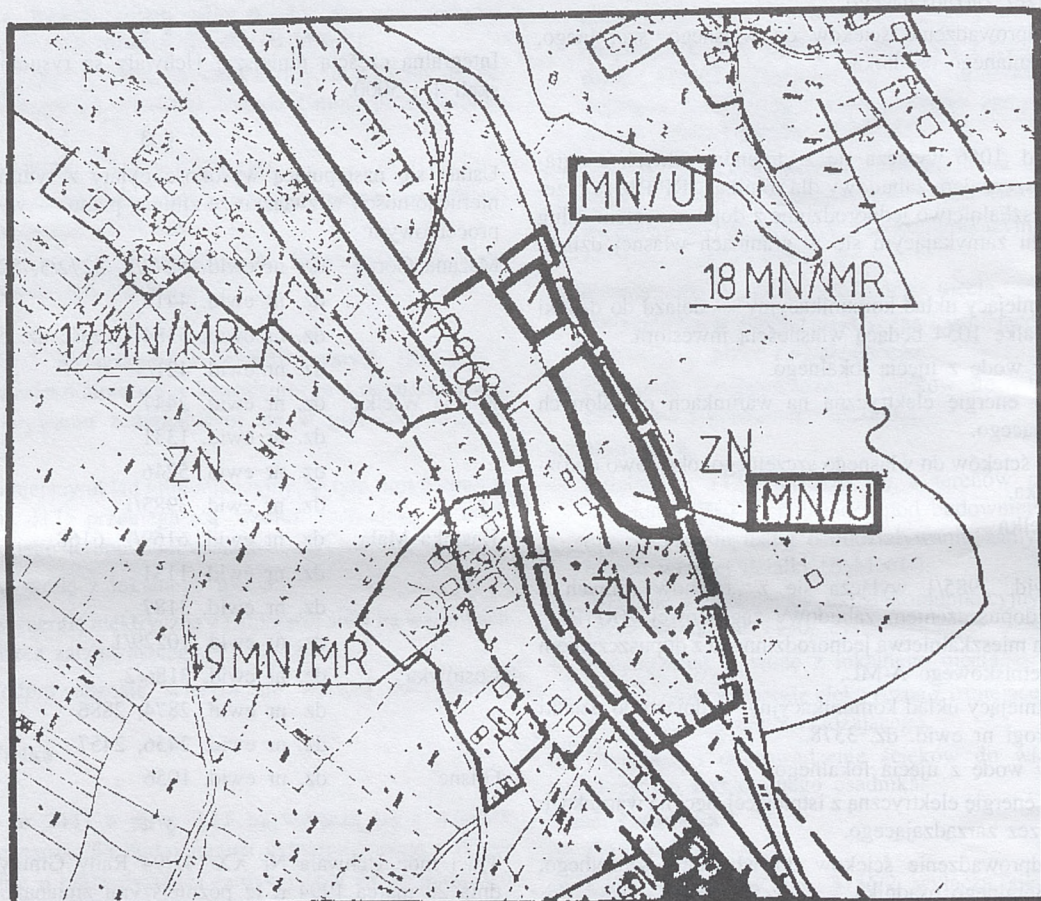
**skala 1:5000**

**ZMIANA MIEJSCOWEGO PLANU OGÓLNEGO ZAGOSPODAROWANIA  
PRZESTRZENNEGO GMINY MSZANA DOLNA**

zatwierdzonego Uchwałą Nr XX/ 142/ 94 z dnia 28 marca 1994 r

**WIEŚ MSZANA GÓRNA**

**dz.nr 5274/1, 5272/2, 5272/3**



**USTALENIA:**

— — — — — GRANICE OPRACOWANIA

— — — — — LINIE ROZGRANICZAJĄCE TERENY O RÓŻNYM SPOSOBIE UŻYTKOWANIA

17 MN/MR 18 MN/MR 19 MN/MR TERENY ZABUDOWY MIESZKANIOWEJ JEDNORODZINNEJ,  
ZAGRODOWEJ ORAZ USŁUG STOPNIA PODSTAWOWEGO

ZN TERENY ZIELENI NIEURZĄDZONEJ

RZĘKI I POTOKI

KR 968 DROGA KRAJOWA O ZNACZENIU REGIONALNYM LUBIEŃ-MSZANA DOLNA-  
-KAMIENICA-ZABRZEŻ

**OBSZAR OBJĘTY ZMIANĄ PLANU**

MN/U BUDOWNICTWO MIESZKANIOWE JEDNORODZINNE

Z DOPUSZCZENIEM USŁUG O ODDZIAŁYWANIU ZAMYKAJĄCYM SIĘ  
W GRANICACH WŁASNEJ DZIAŁKI



**PLAN NR 2**

Załącznik do Uchwały Nr XXX / 215 / 97

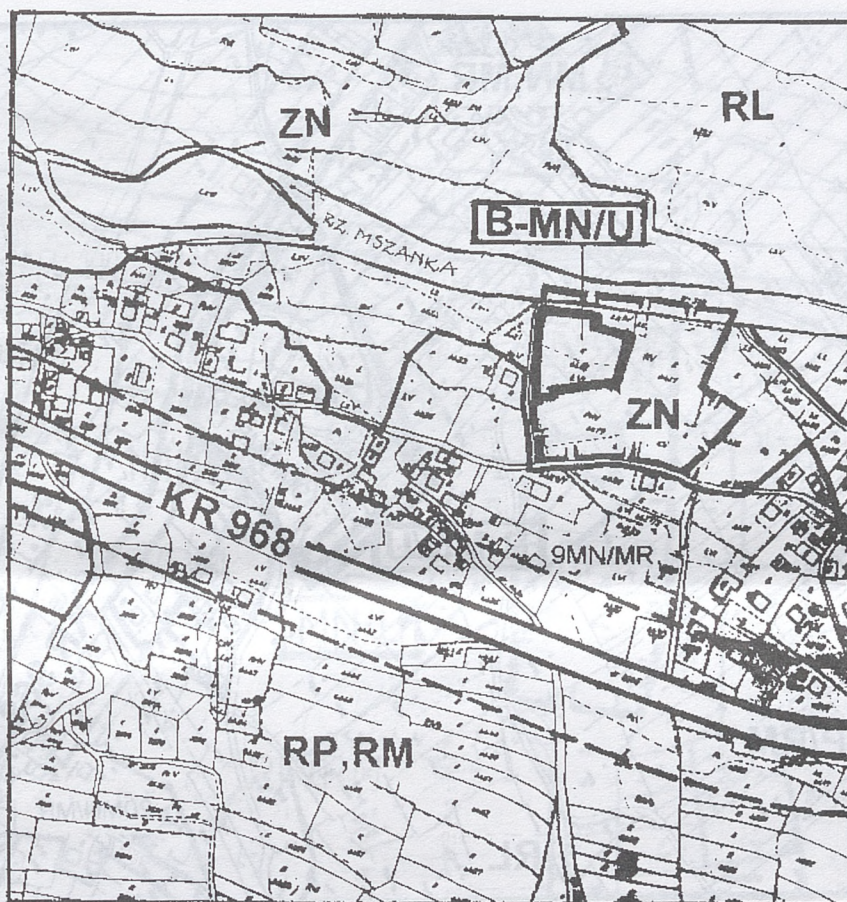
Rady Gminy Mszana Dolna z dnia 23.06.1997

**skala 1:5000****ZMIANA MIEJSCOWEGO PLANU OGÓLNEGO ZAGOSPODAROWANIA PRZESTRZENNEGO GMINY MSZANA DOLNA**

zatwierdzonego Uchwałą Nr XX/ 142/ 94 z dnia 28 marca 1994 r

**WIEŚ MSZANA GÓRNA**

dz. nr 4418

**USTALENIA:**

GRANICE OPRACOWANIA



LINIE ROZGRANICZAJĄCE TERENY O RÓŻNYM SPOSOBIE UŻYTKOWANIA

**9MN/MR**TERENY ZABUDOWY MIESZKANIOWEJ JEDNORODZINNEJ,  
ZAGRODOWEJ ORAZ USŁUG STOPNIA PODSTAWOWEGO**RP/RM**

TERENY ROLNICZE

**ZN**

TERENY ZIELENI NIURZĄDZONEJ



RZĘKI I POTOKI

**KR 968**DROGA KRAJOWA O ZNACZENIU REGIONALNYM LUBIEŃ-MSZANA DOLNA  
-KAMIENICA-ZABRZEŻ**OBSZAR OBJĘTY ZMIANĄ PLANU :****B- MN/U**

BUDOWNICTWO MIESZKANIOWE JEDNORODZINNE

Z DOPUSZCZENIEM USŁUG O ODDZIAŁYWANIU ZAMYKAJĄCYM SIĘ  
W GRANICACH WŁASNEJ DZIAŁKI



**PLAN NR 3**

Załącznik do Uchwały Nr XXX / 215 / 97

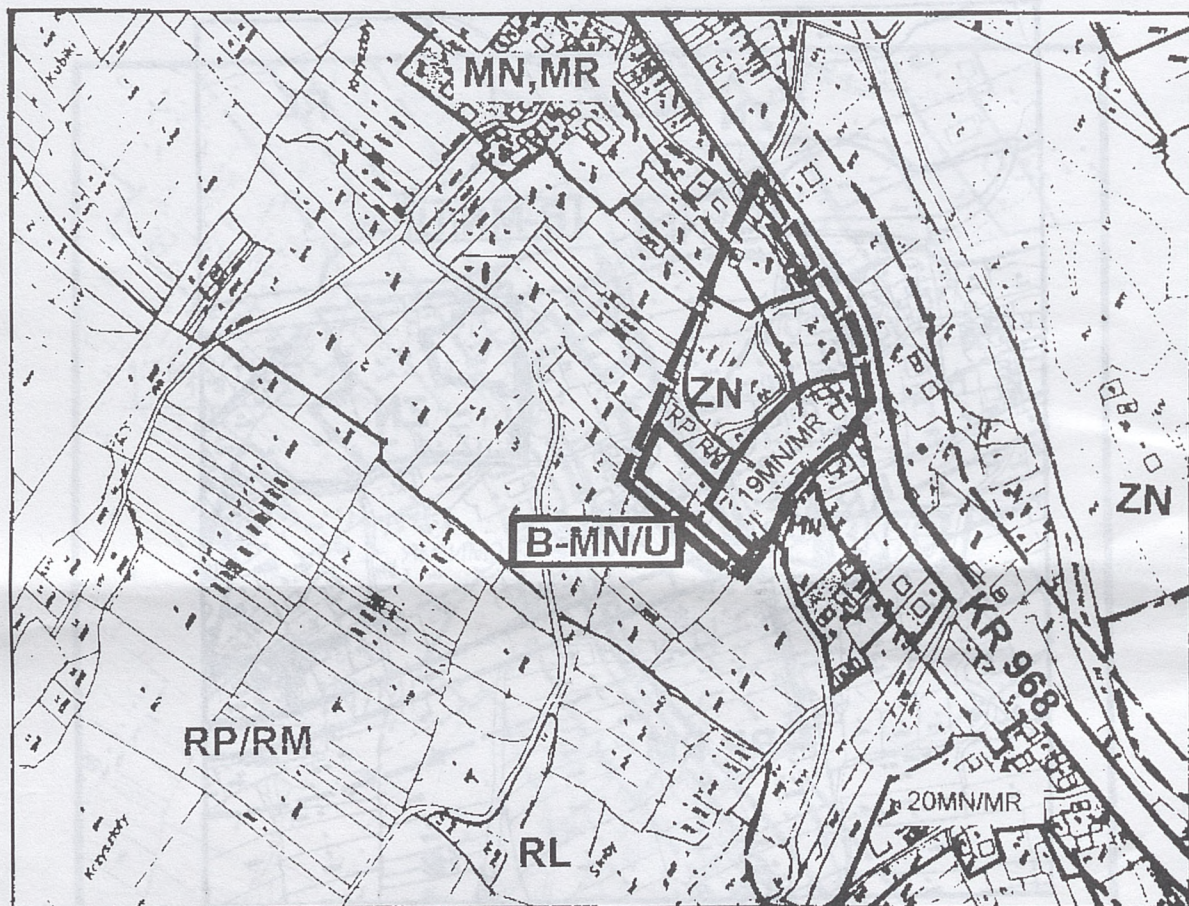
Rady Gminy Mszana Dolna z dnia 23.06.1997

**skala 1:5000****ZMIANA MIEJSCOWEGO PLANU OGÓLNEGO ZAGOSPODAROWANIA  
PRZESTRZENNEGO GMINY MSZANA DOLNA**

zatwierdzonego Uchwałą Nr XX/ 142/ 94 z dnia 28 marca 1994 r

**WIEŚ MSZANA GÓRNA**

część dz. nr 5383, dz. nr 5384

**USTALENIA:**

GRANICE OPRACOWANIA

LINIE ROZGRANICZAJĄCE TERENY O RÓŻNYM SPOSOBIE UŻYTKOWANIA

 19MN/MR 20MN/MR TERENY ZABUDOWY MIESZKANIOWEJ JEDNORODZINNEJ,  
ZAGRODOWEJ ORAZ USŁUG STOPNIA PODSTAWOWEGO

RP/RM TERENY ROLNICZE ZN ZIELEŃ NIEURZĄDZONA

RZEKI I POTOKI

 KR 968 DROGA KRAJOWA O ZNACZENIU REGIONALNYM LUBIEŃ-MSZANA DOLNA-  
-KAMIENICA-ZABRZEŻ
**OBSZAR OBJĘTY ZMIANĄ PLANU :**
**B- MN/U** BUDOWNICTWO MIESZKANIOWE JEDNORODZINNE  
Z DOPUSZCZENIEM USŁUG O ODDZIAŁYWANIU ZAMYKAJĄCYM SIĘ  
W GRANICACH WŁASNEJ DZIAŁKI



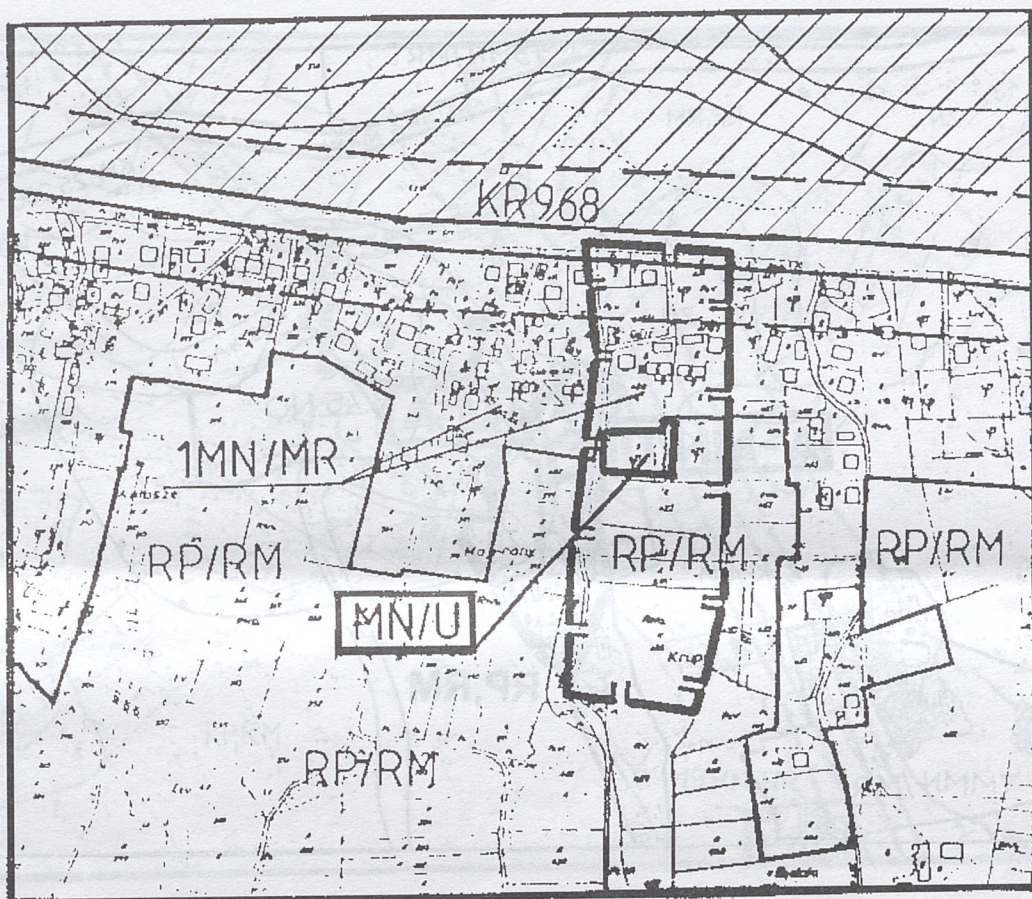
**PLAN NR 4**

Załącznik do Uchwały Nr XXX / 215 / 97

Rady Gminy Mszana Dolna z dnia 23.06.1997

**skala 1:5000****ZMIANA MIEJSCOWEGO PLANU OGÓLNEGO ZAGOSPODAROWANIA  
PRZESTRZENNEGO GMINY MSZANA DOLNA**

zatwierdzonego Uchwałą Nr XX/ 142/ 94 z dnia 28 marca 1994 r

**WIEŚ MSZANA GÓRNA****dz.nr 421/3****USTALENIA:**

GRANICE OPRACOWANIA

LINIE ROZGRANICZAJĄCE TERENY O RÓŻNYM SPOSOBIE UŻYTKOWANIA

1MN/MR

TERENY ZABUDOWY MIESZKANIOWEJ JEDNORODZINNEJ,  
ZAGRODOWEJ ORAZ USŁUG STOPNIA PODSTAWOWEGO

RP/RM

TERENY ROLNICZE

KR 968

DROGA KRAJOWA O ZNACZENIU REGIONALNYM LUBIEŃ-MSZANA DOLNA-  
-KAMIENICA-ZABRZEZ**OBSZAR OBJĘTY ZMIANĄ PLANU:**

MN/U

BUDOWNICTWO MIESZKANIOWE JEDNORODZINNE  
Z DOPUSZCZENIEM USŁUG O ODDZIAŁYWANIU ZAMYKAJĄCYM SIĘ  
W GRANICACH WŁASNEJ DZIAŁKI



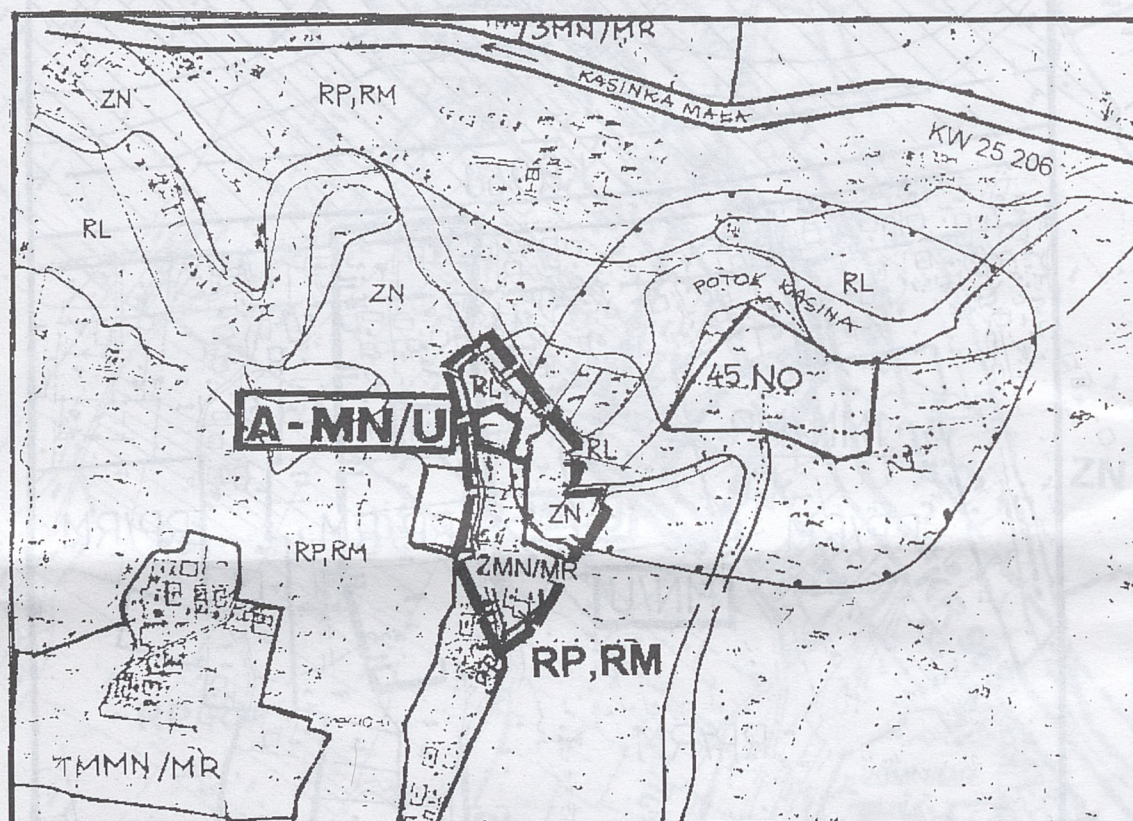
**PLAN NR 5**

Załącznik do Uchwały Nr XXX / 215 / 97  
Rady Gminy Mszana Dolna z dnia 23.06.1997

skala 1:5000

# **ZMIANA MIEJSCOWEGO PLANU OGÓLNEGO ZAGOSPODAROWANIA PRZESTRZENNEGO GMINY MSZANA DOLNA**

zatwierdzonego Uchwałą Nr XX/ 142/ 94 z dnia 28 marca 1994 r  
**WIEŚ KASINA WIELKA** część dz. nr 2447

**USTALENIA:**

- GRANICE OPRACOWANIA  
 LINIE ROZGRANICZAJĄCE TERENY O RÓŻNYM SPOSOBIE UŻYTKOWANIA  
 TERENY ZABUDOWY MIESZKANIOWEJ JEDNORODZINNEJ, ZAGRODOWEJ ORAZ USŁUG STOPNIA PODSTAWOWEGO  
 TERENY ROLNICZE ZIELEŃ NIEURZĄDZONA  
 OCZYSZCZALNIA ŚCIEKÓW- LOKALNA  
 RZEKI I POTOKI  
 DROGA WOJEWÓDZKA KASINA WIELKA-GRANICA WOJEWÓDZTWA

**OBSZAR OBJĘTY ZMIANĄ PLANU :**

- BUDOWNICTWO MIESZKANIOWE JEDNORODZINNE  
 Z DOPUSZCZENIEM USŁUG O ODDZIAŁYWANIU ZAMYKAJĄCYM SIĘ  
 W GRANICACH WŁASNEJ DZIAŁKI







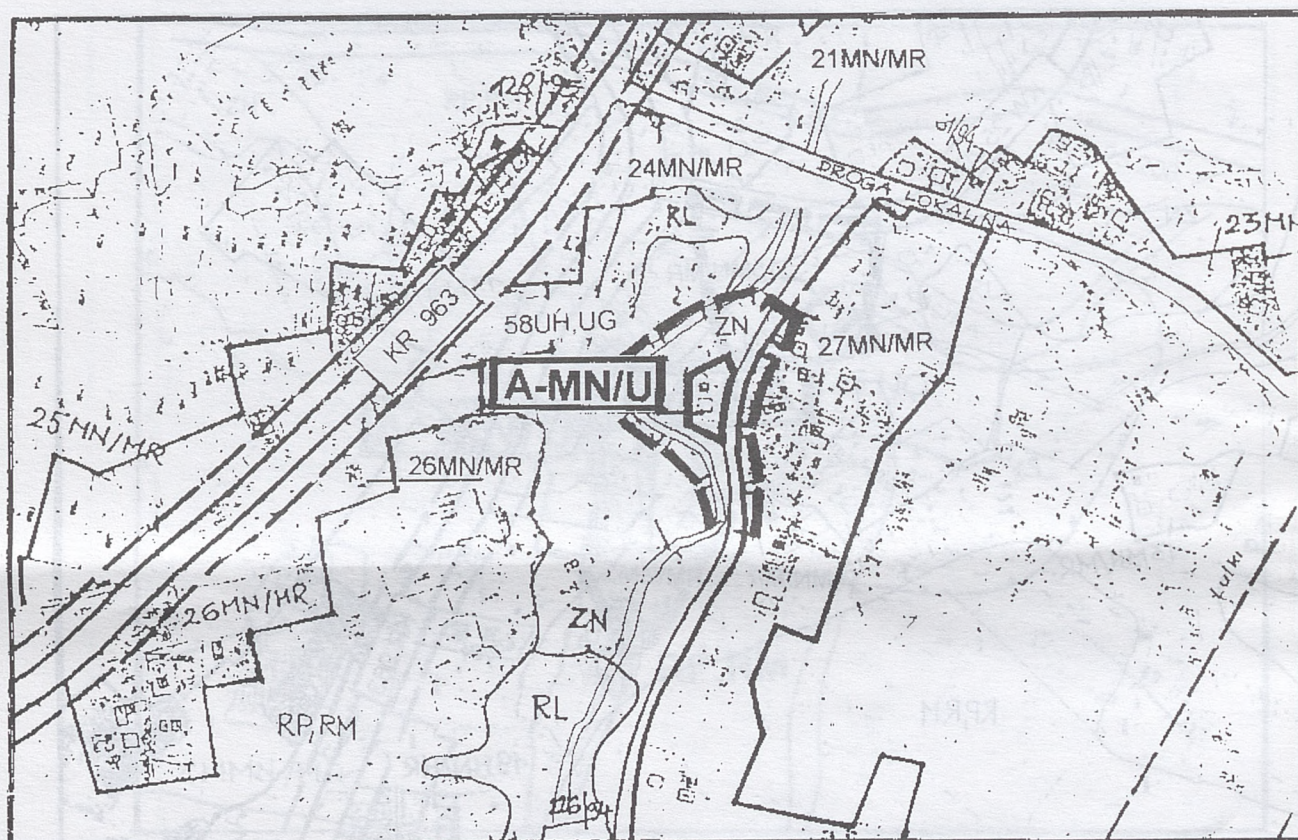
**PLAN NR 7**


Załącznik do Uchwały Nr XXX / 215 / 97  
Rady Gminy Mszana Dolna z dnia 23.06.1997


skala 1:5000


# **ZMIANA MIEJSCOWEGO PLANU OGÓLNEGO ZAGOSPODAROWANIA PRZESTRZENNEGO GMINY MSZANA DOLNA**

zatwierdzonego Uchwałą Nr XX / 142 / 94 z dnia 28 marca 1994 r  
**WIEŚ KASINA WIELKA** część dz. nr 5246

**USTALENIA:**

 GRANICE OPRACOWANIA

 LINIE ROZGRANICZAJĄCE TERENY O RÓŻNYM SPOSOBIE UŻYTKOWANIA

21MN/MR	24MN/MR	TERENY ZABUDOWY MIESZKANIOWEJ JEDNORODZINNEJ
26MN/MR	27MN/MR	ZAGRODOWEJ ORAZ USŁUG STOPNIA PODSTAWOWEGO
58UH,UG		USŁUGI HANDLU, GASTRONOMII
RP/RM		TERENY ROLNICZE
	ZN	ZIELEŃ NIEURZĄDZONA
		RZĘKI I POTOKI
KR 963		DROGA KRAJOWA KASINA WIELKA-DOBCZYCE

**OBSZAR OBJĘTY ZMIANĄ PLANU :**

**A- MN/U** BUDOWNICTWO MIESZKANIOWE JEDNORODZINNE  
Z DOPUSZCZENIEM USŁUG O ODDZIAŁYWANIU ZAMYKAJĄCYM SIĘ  
W GRANICACH WŁASNEJ DZIAŁKI



**PLAN NR 8**

Załącznik do Uchwały Nr XXX / 215 / 97  
Rady Gminy Mszana Dolna z dnia 23.06.1997

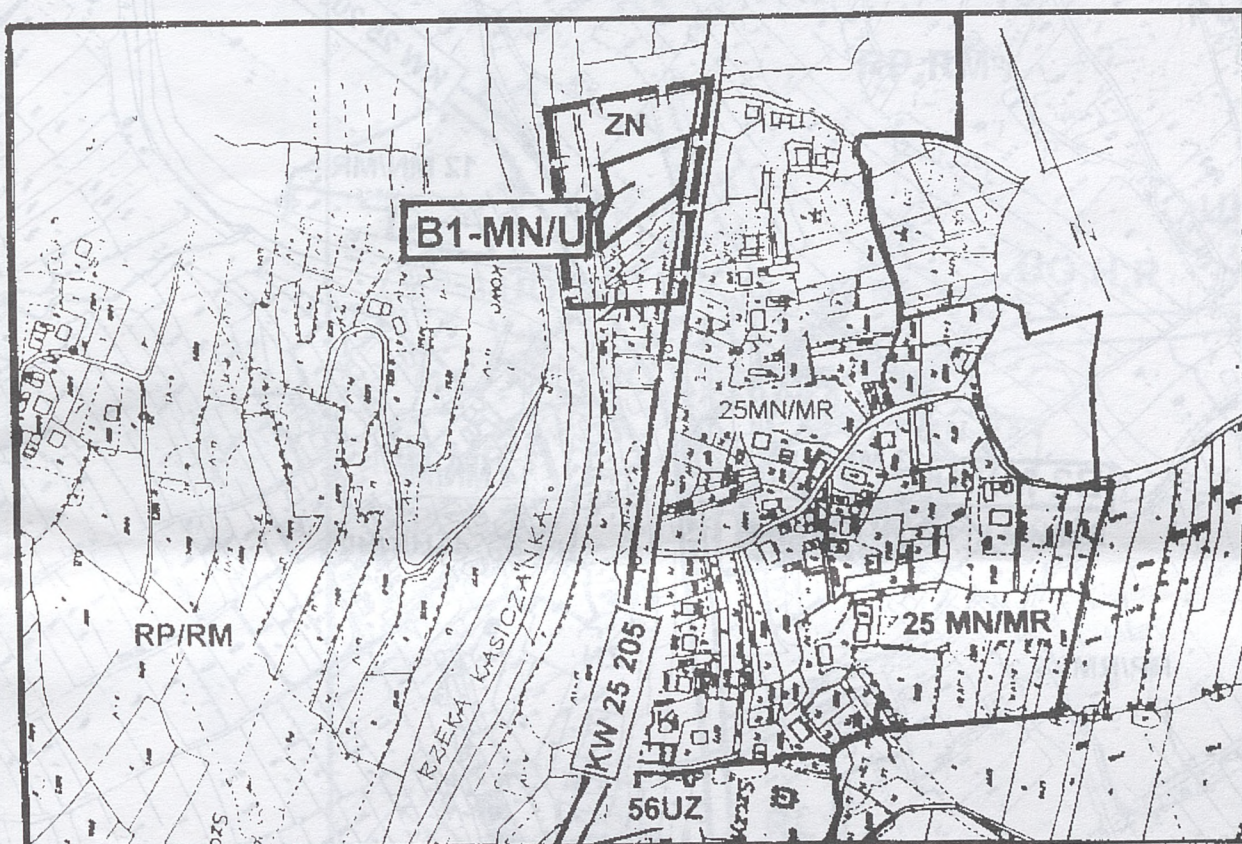
skala 1:5000

# **ZMIANA MIEJSCOWEGO PLANU OGÓLNEGO ZAGOSPODAROWANIA PRZESTRZENNEGO GMINY MSZANA DOLNA**

zatwierdzonego Uchwałą Nr XX/ 142/ 94 z dnia 28 marca 1994 r

**WIEŚ: KASINKA MAŁA**

**działki nr 6168, 6169/2**



## **USTALENIA:**

- GRANICE OPRACOWANIA
- LINIE ROZGRANICZAJĄCE TERENY O RÓŻNYM SPOSOBIE UŻYTKOWANIA
- TERENY ZABUDOWY MIESZKANIOWEJ JEDNORODZINNEJ,  
ZAGRODOWEJ ORAZ USŁUG STOPNIA PODSTAWOWEGO
- USŁUGI ZDROWIA
- TERENY ROLNICZE
- ZIELEŃ NIEURZĄDZONA
- RZĘKI I POTOKI
- KASINKA MAŁA -GRANICA WOJEWÓDZTWA

## **OBSZAR OBJĘTY ZMIANĄ PLANU :**

- BUDOWNICTWO MIESZKANIOWE JEDNORODZINNE  
Z DOPUSZCZENIEM USŁUG O ODDZIAŁYWANIU ZAMYKAJĄCYM SIĘ  
W GRANICACH WŁASNEJ DZIAŁKI



**PLAN NR 9**

Załącznik do Uchwały Nr XXX / 215 / 97  
Rady Gminy Mszana Dolna z dnia 23.06.1997

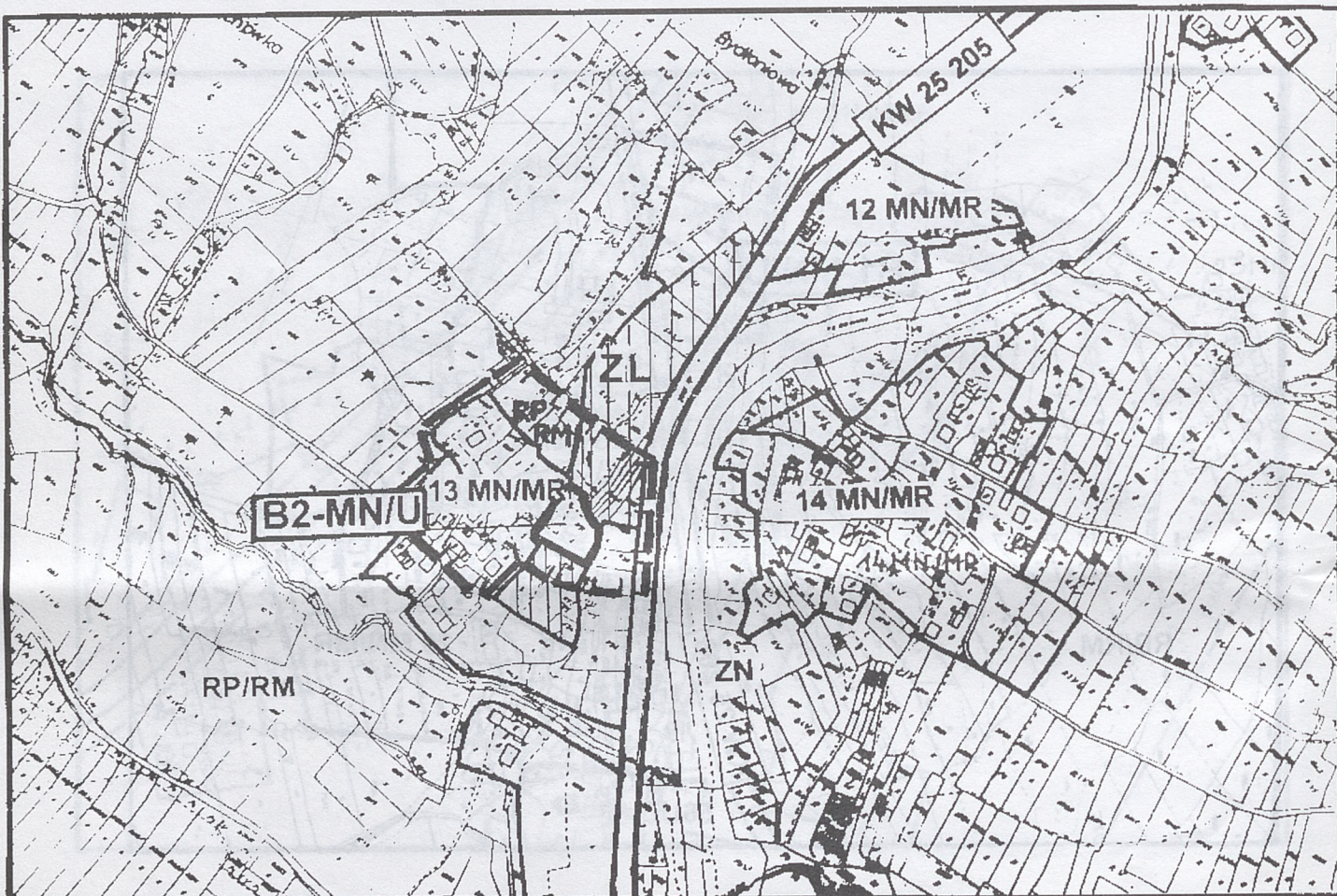
skala 1:5000

# **ZMIANA MIEJSCOWEGO PLANU OGÓLNEGO ZAGOSPODAROWANIA PRZESTRZENNEGO GMINY MSZANA DOLNA**

zatwierdzonego Uchwałą Nr XX/ 142/ 94 z dnia 28 marca 1994 r

**WIEŚ: KASINKA MAŁA**

działek nr 1131



## **USTALENIA:**

- GRANICE OPRACOWANIA  
 LINIE ROZGRANICZAJĄCE TERENY O RÓŻNYM SPOSOBIE UŻYTKOWANIA  
 12 MN/MR 13 MN/MR TERENY ZABUDOWY MIESZKANIOWEJ JEDNORODZINNEJ.  
 14 MN/MR ZAGRODOWEJ ORAZ USŁUG STOPNIA PODSTAWOWEGO  
 ZL ZALESIENIA ZL TERENY LEŚNE  
 RP/IR TERENY ROLNICZE ZN ZIELEŃ NIEURZĄDZONA  
 RZĘKI I POTOKI  
 KW 25 205 DROGA WOJEWÓDZKA- KASINKA MAŁA -GRANICA WOJEWÓDZTWA

## **OBSZAR OBJĘTY ZMIANĄ PLANU :**

- B2- MN/U** BUDOWNICTWO MIESZKANIOWE JEDNORODZINNE  
 Z DOPUSZCZENIEM USŁUG O ODDZIAŁYWANIU ZAMYKAJĄCYM SIĘ  
 W GRANICACH WŁASNEJ DZIAŁKI



**PLAN NR 10**

Załącznik do Uchwały Nr XXX / 215 / 97  
Rady Gminy Mszana Dolna z dnia 23.06.1997

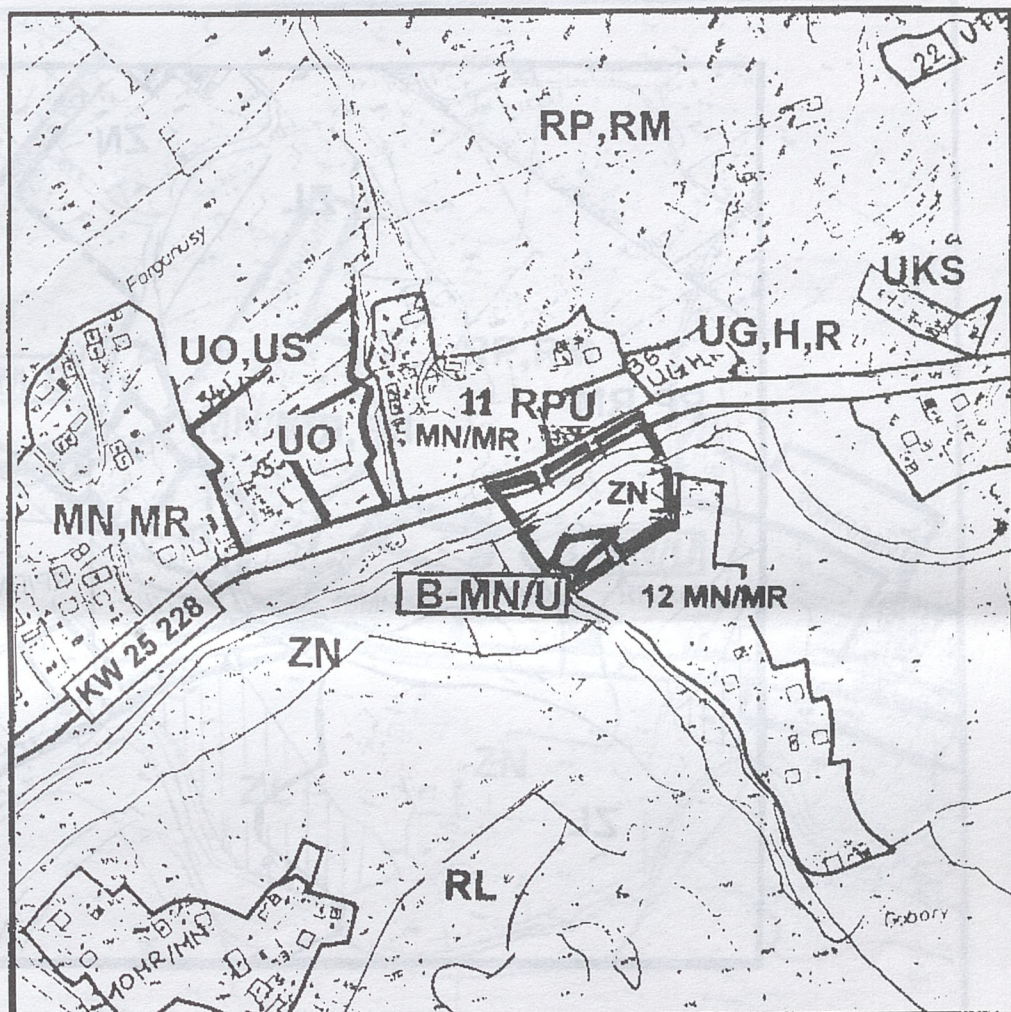
skala 1:5000

**ZMIANA MIEJSCOWEGO PLANU OGÓLNEGO ZAGOSPODAROWANIA  
PRZESTRZENNEGO GMINY MSZANA DOLNA**

zatwierdzonego Uchwałą Nr XX/ 142/ 94 z dnia 28 marca 1994 r

**WIEŚ ŁOSTÓWKA**

**działki nr 3186/2**



**USTALENIA:**

GRANICE OPRACOWANIA

LINIE ROZGRANICZAJĄCE TERENY O RÓŻNYM SPOSOBIE UŻYTKOWANIA

**11MN/MR** **12MN/MR**

TERENY ZABUDOWY MIESZKANIOWEJ JEDNORODZINNEJ,


**10MN/MR**

ZAGRODOWEJ ORAZ USŁUG STOPNIA PODSTAWOWEG

**RL** TERENY LEŚNE

**RP/RM**

TERENY ROLNICZE **ZN** ZIELEŃ NIEURZĄDZONA



RZEKI I POTOKI

**KW 25 228**

DROGA WOJEWÓDZKA - MSZANA GÓRNA - ŁOSTÓWKA - DOBRA

**OBSZAR OBJĘTY ZMIANĄ PLANU :**

**B- MN/U**

BUDOWNICTWO MIESZKANIOWE JEDNORODZINNE

Z DOPUSZCZENIEM USŁUG O ODDZIAŁYWANIU ZAMYKAJĄCYM SIĘ  
W GRANICACH WŁASNEJ DZIAŁKI



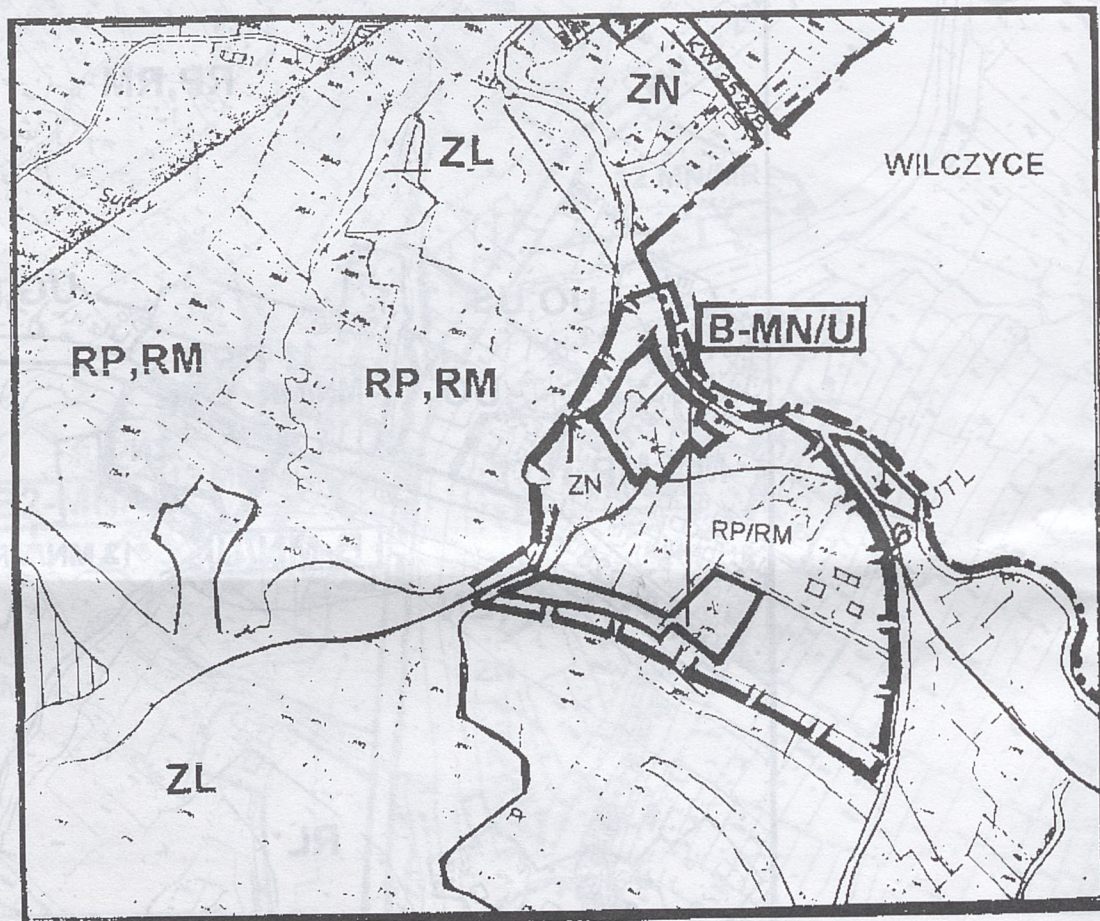
**PLAN NR 11**





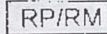



Załącznik do Uchwały Nr XXX / 215 / 97  
Rady Gminy Mszana Dolna z dnia 23.06.1997

skala 1:5000


# **ZMIANA MIEJSCOWEGO PLANU OGÓLNEGO ZAGOSPODAROWANIA PRZESTRZENNEGO GMINY MSZANA DOLNA**

zatwierdzonego Uchwałą Nr XX/ 142/ 94 z dnia 28 marca 1994 r  
**WIEŚ ŁOSTÓWKA**      działki      nr 2874, 2886

**USTALENIA:**

-  GRANICE OPRACOWANIA
-  GRANICA GMINY MSZANA DOLNA
-  LINIE ROZGRANICZAJĄCE TERENY O RÓŻNYM SPOSOBIE UŻYTKOWANIA
-  TERENY LEŚNE
-  TERENY ROLNICZE       ZIELEŃ NIEURZĄDZONA
-  RZĘKI I POTOKI
-  DROGA WOJEWÓDZKA-MSZANA GÓRNA - ŁOSTÓWKA- DOBRA

**OBSZAR OBJĘTY ZMIANĄ PLANU :**

-  BUDOWNICTWO MIESZKANIOWE JEDNORODZINNE  
Z DOPUSZCZENIEM USŁUG O ODDZIAŁYWANIU ZAMYKAJĄCYM SIĘ  
W GRANICACH WŁASNEJ DZIAŁKI



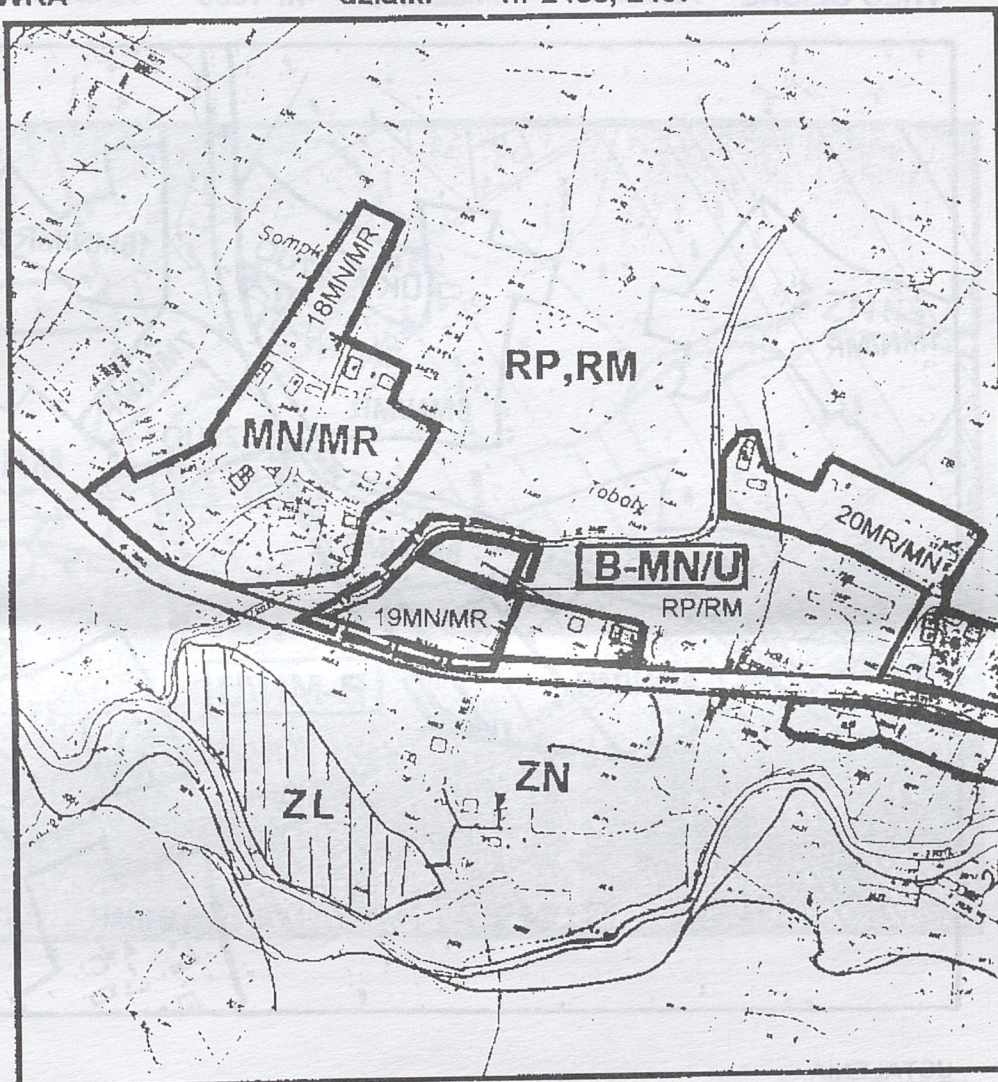
**PLAN NR 12**

Załącznik do Uchwały Nr XXX / 215 / 97

Rady Gminy Mszana Dolna z dnia 23.06.1997

**skala 1:5000****ZMIANA MIEJSCOWEGO PLANU OGÓLNEGO ZAGOSPODAROWANIA PRZESTRZENNEGO GMINY MSZANA DOLNA**

zatwierdzonego Uchwałą Nr XX/ 142/ 94 z dnia 28 marca 1994 r

**WIEŚ ŁOSTÓWKA****działki****nr 2456, 2457****USTALENIA:**

- GRANICE OPRACOWANIA  
 LINIE ROZGRANICZAJĄCE TERENY O RÓŻNYM SPOSOBIE UŻYTKOWANIA  
 TERENY LEŚNE  
 ZALESIENIA  
 TERENY ZABUDOWY MIESZKANIOWEJ, JEDNORODZINNEJ, ZAGRODOWEJ ORAZ USŁUG STOPNIA PODSTAWOWEGO  
 TERENY ROLNICZE ZIELEŃ NIEURZĄDZONA  
 RZEKI I POTOKI  
 DROGA WOJEWÓDZKA-MSZANA GÓRNA - ŁOSTÓWKA-DOBRA

**OBSZAR OBJĘTY ZMIANĄ PLANU :**

- BUDOWNICTWO MIESZKANIOWE JEDNORODZINNE  
 Z DOPUSZCZENIEM USŁUG O ODDZIAŁYWANIU ZAMYKAJĄCYM SIĘ  
 w granicach własnej działki



**PLAN NR 13**

Załącznik do Uchwały Nr XXX / 215 / 97  
Rady Gminy Mszana Dolna z dnia 23.06.1997

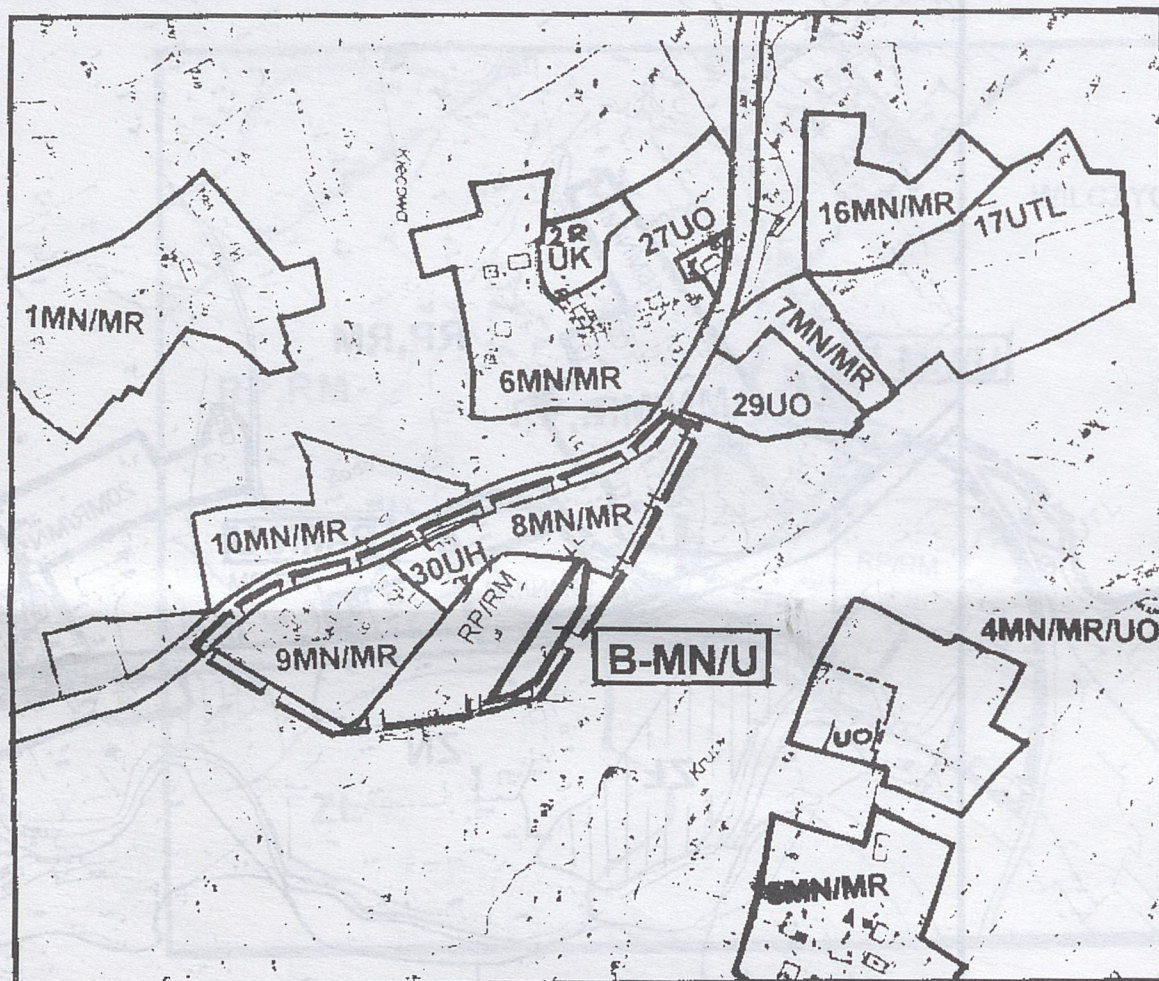
skala 1:5000

# **ZMIANA MIEJSCOWEGO PLANU OGÓLNEGO ZAGOSPODAROWANIA PRZESTRZENNEGO GMINY MSZANA DOLNA**

zatwierdzonego Uchwałą Nr XX/ 142/ 94 z dnia 28 marca 1994 r

WIEŚ GLISNE

działka nr 1056



## **USTALENIA:**

- GRANICE OPRACOWANIA
- LINIE ROZGRANICZAJĄCE TERENY O RÓŻNYM SPOSOBIE UŻYTKOWANIA
- ZŁ TERENY LEŚNE
- TERENY ZABUDOWY MIESZKANIOWEJ, JEDNORODZINNEJ, ZAGRODOWEJ ORAZ USŁUG STOPNIA PODSTAWOWEGO
- TERENY ROLNICZE ZIELEŃ NIEURZĄDZONA
- USŁUGI HANDLU I REMIZA OSP
- RZĘKI I POTOKI
- DROGA WOJEWÓDZKA-TENCZYN-GLISNE-MSZANA DOLNA

## **OBSZAR OBJĘTY ZMIANĄ PLANU :**

- BUDOWNICTWO MIESZKANIOWE JEDNORODZINNE
- Z DOPUSZCZENIEM USŁUG O ODDZIAŁYWANIU ZAMYKAJĄCYM SIĘ
- w granicach własnej działki



**PLAN NR 14**

Załącznik do Uchwały Nr XXX / 215 / 97  
Rady Gminy Mszana Dolna z dnia 23.06.1997

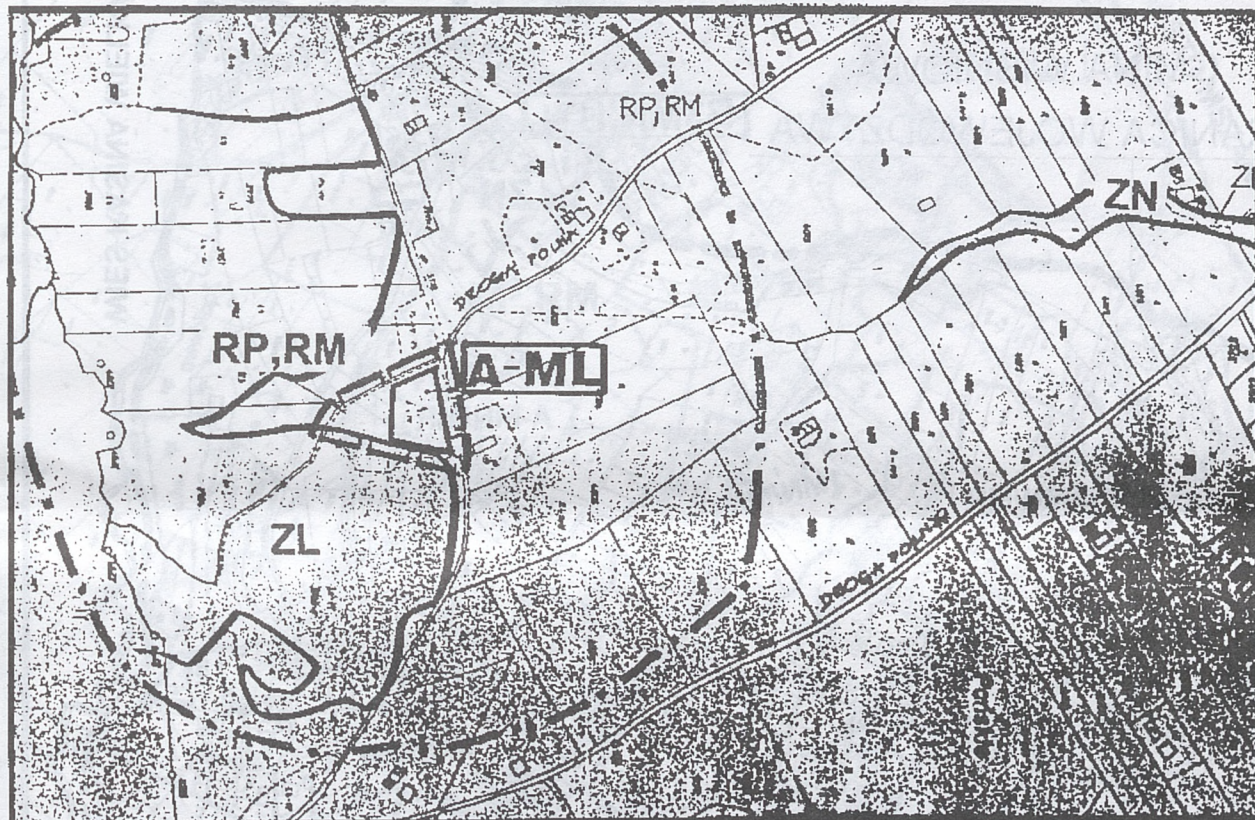
**skala 1:5000**







**ZMIANA MIEJSCOWEGO PLANU OGÓLNEGO ZAGOSPODAROWANIA  
PRZESTRZENNEGO GMINY MSZANA DOLNA**

zatwierdzonego Uchwałą Nr XX/ 142/ 94 z dnia 28 marca 1994 r


**WIEŚ: KASINA WIELKA**

**działki nr 3985/1**

**USTALENIA:**

-  GRANICE OPRACOWANIA  
 LINIE ROZGRANICZAJĄCE TERENY O RÓŻNYM SPOSOBIE UŻYTKOWANIA  
 TEREN ZIELENI LEŚNEJ  
 TERENY ROLNICZE       ZIELEŃ NIEURZĄDZONA  
 RZĘKI I POTOKI

**OBSZAR OBJĘTY ZMIANĄ PLANU :**

-  TERENY ZABUDOWY LETNISKOWEJ



**PLAN NR 15**

Załącznik do Uchwały Nr XXX / 215 / 97  
Rady Gminy Mszana Dolna z dnia 23.06.1997

skala 1:5000

**ZMIANA MIEJSCOWEGO PLANU OGÓLNEGO ZAGOSPODAROWANIA  
PRZESTRZENNEGO GMINY MSZANA DOLNA**

zatwierdzonego Uchwałą Nr XX/ 142/ 94 z dnia 28 marca 1994 r

**WIEŚ KASINKA MAŁA**

część dz. nr 3187



**USTALENIA:**

- GRANICE OPRACOWANIA
- GRANICA GMINY
- LINIE ROZGRANICZAJĄCE TERENY O RÓŻNYM SPOSOBIE UŻYTKOWANIA
- TERENY ZABUDOWY MIESZKANIOWEJ JEDNORODZINNEJ,  
ZAGRODOWEJ ORAZ USŁUG STOPNIA PODSTAWOWEGO
- TERENY ROLNICZE ZN ZIELEŃ NIEURZĄDZONA
- ZIELEŃ LEŚNA
- RZECI I POTOKI

**OBSZAR OBJĘTY ZMIANĄ PLANU:**

- Budownictwo mieszkaniowe jednorodzinne z dopuszczeniem zabudowy letniskowej



**PLAN NR 16**

Załącznik do Uchwały Nr XXX / 215 / 97

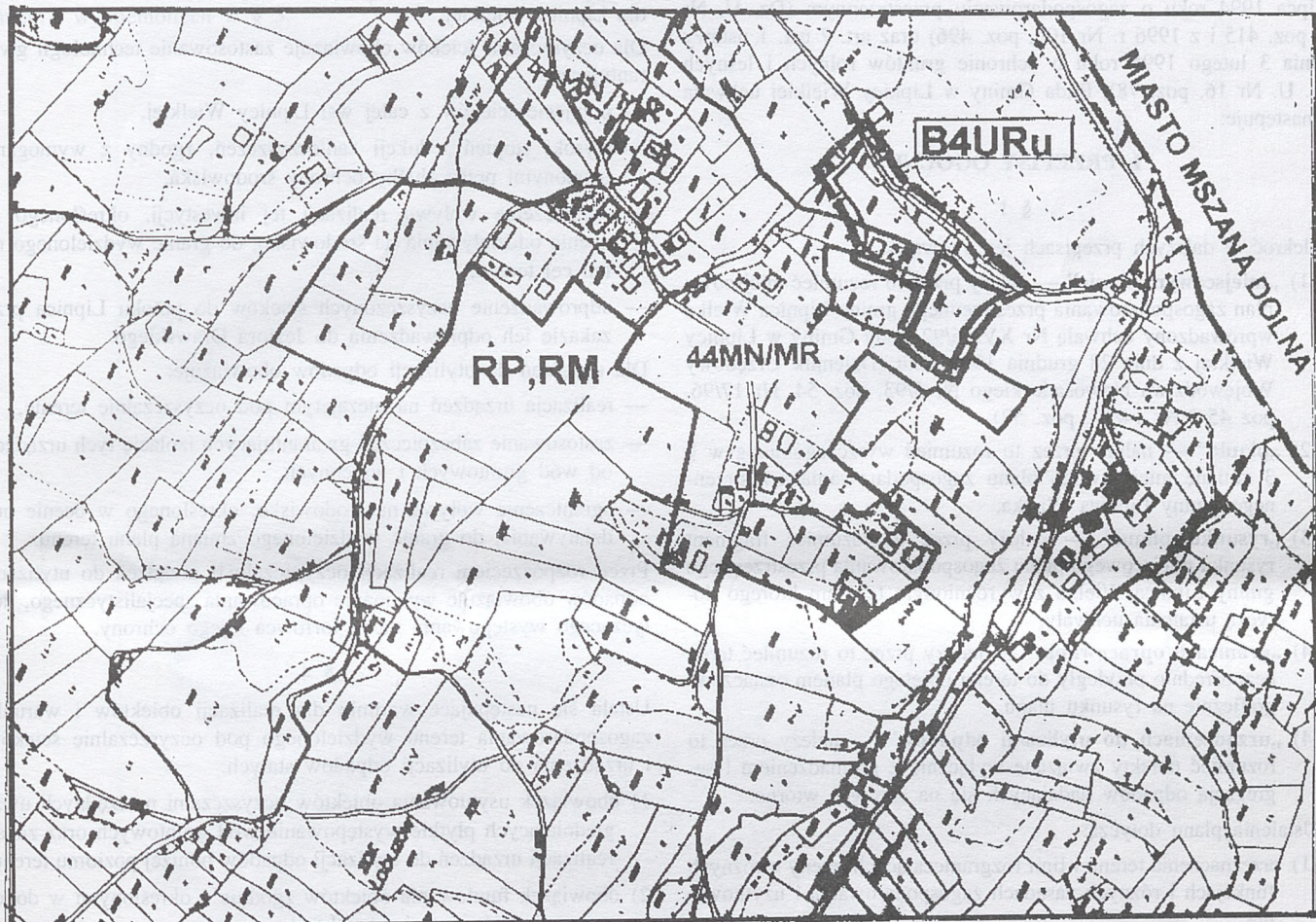
Rady Gminy Mszana Dolna z dnia 23.06.1997

**skala 1:5000****ZMIANA MIEJSCOWEGO PLANU OGÓLNEGO ZAGOSPODAROWANIA  
PRZESTRZENNEGO GMINY MSZANA DOLNA**

zatwierdzonego Uchwałą Nr XX/ 142/ 94 z dnia 28 marca 1994 r

**WIEŚ KASINKA MAŁA**

część dz. nr 10229/1

**USTALENIA:**


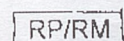
GRANICE OPRACOWANIA




GRANICA GMINY




LINIE ROZGRANICZAJĄCE TERENY O RÓŻNYM SPOSOBIE UŻYTKOWANIA

TERENY ZABUDOWY MIESZKANIOWEJ JEDNORODZINNEJ,  
ZAGRODOWEJ ORAZ USŁUG STOPNIA PODSTAWOWEGO

TERENY ROLNICZE ZN ZIELEŃ NIEURZĄDZONA



ZIELEŃ LEŚNA



RZĘKI I POTOKI

**OBSZAR OBJĘTY ZMIANĄ PLANU :**

TEREN USŁUG I RZEMIOSŁA UCIAŻLIWEGO



## 141

## UCHWAŁA NR XXVIII/137/97 RADY GMINY W LIPNICY WIELKIEJ

z dnia 31 lipca 1997 r.

w sprawie uchwalenia miejscowego planu zagospodarowania przestrzennego Gminy Lipnica Wielka

Na podstawie art. 18 ust. 2 pkt 5 ustawy z dnia 8 marca 1990 roku o samorządzie terytorialnym (Dz. U. z 1996 r. poz. 74, Nr 58, poz. 261, Nr 106, poz. 496 i Nr 132, poz. 622 i z 1997 r. Nr 9, poz. 43), art. 8 ust. 1, art. 10 ust. 3, art. 11 ust. 1, art. 26 ustawy z dnia 7 lipca 1994 roku o zagospodarowaniu przestrzennym (Dz. U. Nr 89, poz. 415 i z 1996 r. Nr 106, poz. 496) oraz art. 7 ust. 1 ustawy z dnia 3 lutego 1995 roku o ochronie gruntów rolnych i leśnych (Dz. U. Nr 16, poz. 78), Rada Gminy w Lipnicy Wielkiej uchwala co następuje:

## I. PRZEPISY OGÓLNE

## § 1

1. Ilekroć w dalszych przepisach jest mowa o:

- 1) „**miejscowym planie**” — należy przez to rozumieć miejscowy plan zagospodarowania przestrzennego gminy Lipnica Wielka wprowadzony uchwałą Nr XV/66/92 Rady Gminy w Lipnicy Wielkiej z dnia 28 grudnia 1992 roku (Dziennik Urzędowy Województwa Nowosądeckiego Nr 5/93, poz. 54, Nr 17/96, poz. 45 i Nr 14/97, poz. 52),
- 2) „**planie**” — należy przez to rozumieć wyszczególnioną w § 3 zmianę miejscowego planu zagospodarowania przestrzennego gminy Lipnica Wielka,
- 3) „**rysunku planu**” — należy przez to rozumieć fragment rysunku miejscowego planu zagospodarowania przestrzennego gminy Lipnica Wielka z wyróżnionym terenem którego dotyczą ustalenia uchwały,
- 4) „**granicach opracowania**” — należy przez to rozumieć teren bezpośrednio przyległy do terenu objętego planem oznaczony graficznie na rysunku planu,
- 4) „**urządzeniach do utylizacji odpadów**” — należy przez to rozumieć obiekty związane wyłącznie z gromadzeniem i segregacją odpadów nadających się na surowce wtórne.

2. Ustalenia planu dotyczą:

- 1) przeznaczenia terenu i linii rozgraniczających tereny o różnych funkcjach i różnych zasadach zagospodarowania i użytkowania,
- 2) zasad i warunków kształtowania zabudowy,
- 3) zasad obsługi w zakresie infrastruktury technicznej.

## § 2

1. Integralną częścią ustaleń planu, określonych w § 3, jest rysunek planu w skali 1 : 5000, stanowiący załącznik Nr 1 do niniejszej uchwały.
2. Oznaczona graficznie na rysunku planu linia rozgraniczająca tereny wprowadzone planem jest linią orientacyjną i dopuszcza się jej uściślenie w projekcie zagospodarowania terenu, w celu spełnienia wymogów przepisów szczególnych, pod warunkiem, że nie będzie to kolidować z innymi ustaleniami miejscowego planu i nie naruszy interesów osób trzecich.

## II. PRZEPISY SZCZEGÓŁOWE

## § 3

Uchwala się plan zagospodarowania przestrzennego gminy Lipnica Wielka w tym:

dla części terenów we wsi Lipnica Wielka, oznaczonych w miejscowym planie symbolem A 3 RP, przeznaczonych pod użytkowanie rolnicze, obejmujących działki kolejno od numeru 44844 do numeru

44952 i oznaczonych na rysunku planu symbolem 1 NO/NU ustala się obecnie:

**1 NO/NU** — teren przeznaczony głównie dla realizacji zbiorczej oczyszczalni ścieków oraz urządzeń do utylizacji odpadów stałych dla Lipnicy Wielkiej.

Dla oczyszczalni ścieków obowiązuje zastosowanie technologii gwarantującej:

- przyjęcie ścieków z całej wsi Lipnicy Wielkiej,
- wysoki stopień redukcji zanieczyszczeń, zgodny z wymogami ustalonymi przez służby ochrony środowiska,
- ograniczenie wpływu realizacji tej inwestycji, określonego w ocenie oddziaływania na środowisko, do granic wydzielonego na ten cel terenu,
- odprowadzenie oczyszczonych ścieków do potoku Lipnica przy zakazie ich odprowadzenia do Jeziora Orawskiego.

Dla urządzeń do utylizacji odpadów obowiązuje:

- realizacja urządzeń na niezajętym pod oczyszczalnię terenie,
- zastosowanie zabezpieczeń gwarantujących izolację tych urządzeń od wód gruntowych i wgłębnych,
- ograniczenie wpływu na środowisko, określonego w ocenie oddziaływania, do granic wydzielonego zmianą planu terenu.

Przed rozpoczęciem realizacji oczyszczalni i urządzeń do utylizacji odpadów obowiązuje wykonanie opracowania specjalistycznego, dotyczącego występowania mchu torfowca i jego ochrony.

## § 4

Ustala się następujące warunki dla realizacji obiektów i warunki zagospodarowania terenu wydzielonego pod oczyszczalnię ścieków i urządzenia do utylizacji odpadów stałych:

- 1) obowiązek usytuowania obiektów oczyszczalni na rzędnych uwzględniających płytkie występowanie wód gruntowych oraz zakaz realizacji urządzeń do utylizacji odpadów poniżej poziomu terenu,
- 2) obowiązek fundowania obiektów zgodnie z określonymi w dokumentacji geologicznej warunkami,
- 3) zakaz realizacji obiektów kubaturowych powyżej jednej kondygnacji naziemnej,
- 4) obowiązek zastosowania formy obiektów kubaturowych, harmonizującej z krajobrazem,
- 5) obowiązek założenia zieleni izolacyjnej wysokiej i niskiej, harmonizującej z krajobrazem wzdłuż wszystkich granic wydzielonego terenu,
- 6) obowiązek zazielenienia niewykorzystanej pod zabudowę powierzchni terenu.

## § 5

Ustala się następujące zasady w zakresie obsługi w infrastrukturę techniczną:

- 1) dojazd istniejącą drogą od strony wschodniej, po jej modernizacji,
- 2) doprowadzenie energii elektrycznej z istniejącej sieci na warunkach określonych przez zarządzającego siecią,
- 3) doprowadzenie wody z własnego ujęcia,
- 4) odprowadzenie zanieczyszczonych wód deszczowych z terenu urządzeń do utylizacji odpadów na oczyszczalnię,
- 5) odprowadzenie pozostałych wód deszczowych do potoku Lipnica,
- 6) odprowadzenie oczyszczonych ścieków do potoku Lipnica.



**III. PRZEPISY KOŃCOWE****§ 6**

Ustala się, że wysokość opłaty wyrażona jako stosunek procentowy z tytułu wzrostu wartości działek kolejno od numeru 44844 do numeru 44952 w wyniku zmiany planu, wynosi 0%.

**§ 7**

Z dniem wejścia w życie niniejszej uchwały traci moc Uchwała Nr XV/66/92 Rady Gminy w Lipnicy Wielkiej z dnia 28 grudnia 1992 roku w zakresie dotyczącym ustaleń wprowadzonych niniejszym planem i wymienionych w § 3.

**§ 8**

Wykonanie uchwały powierza się Zarządowi Gminy Lipnica Wielka.

**§ 9**

Uchwała podlega ogłoszeniu na tablicy ogłoszeń Urzędu Gminy w Lipnicy Wielkiej i wchodzi w życie po upływie 14-tu dni od daty jej publikacji w Dzienniku Urzędowym Województwa Nowosądeckiego.

Przewodniczący Rady Gminy: dr Emil Kowalczyk

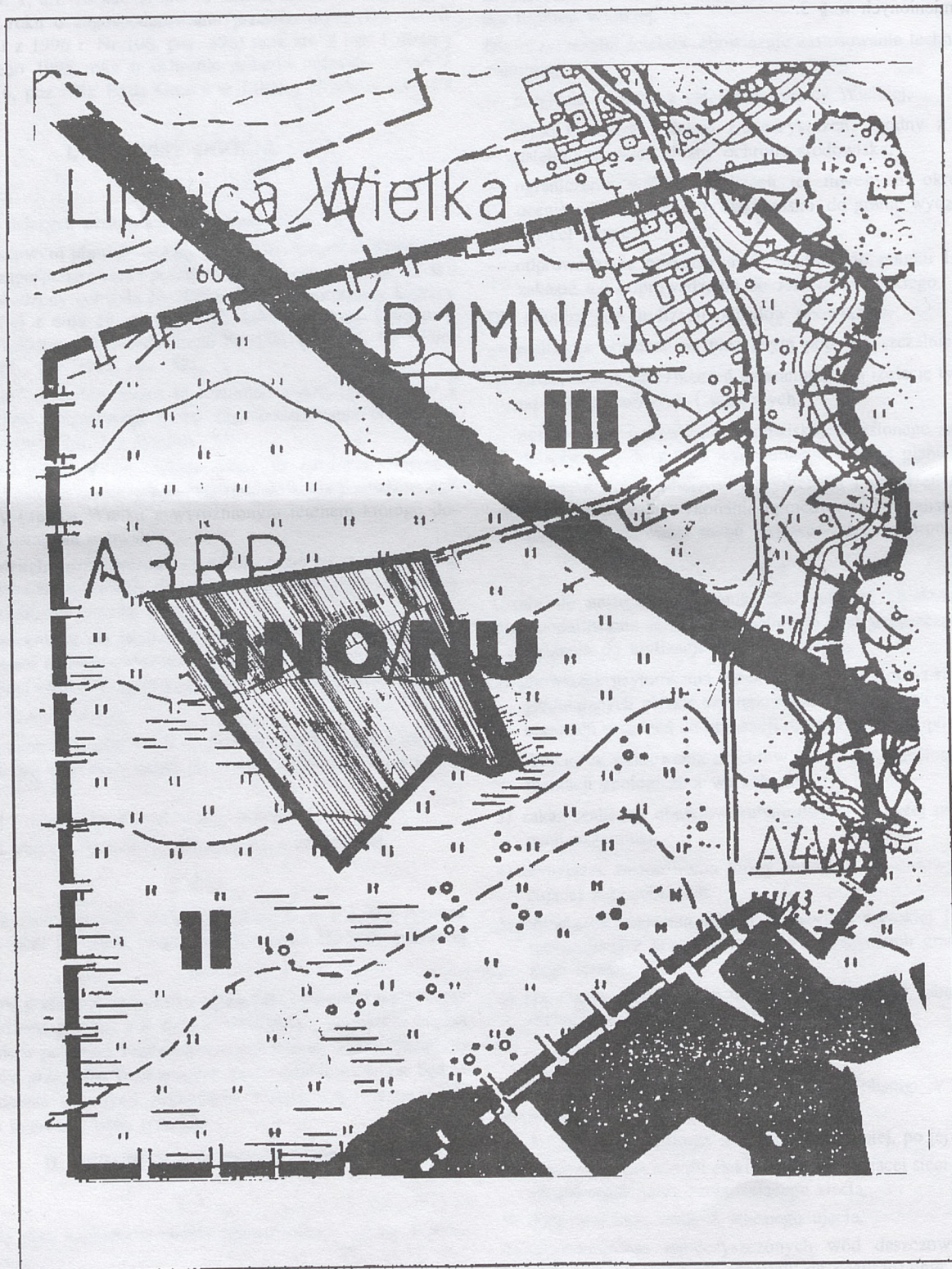




Załącznik Nr 1

**DO UCHWAŁY NR XXVIII/137/97 RADY GMINY W LIPNICY WIELKIEJ**

z dnia 31 lipca 1997 r


w sprawie uchwalenia miejscowego planu zagospodarowania przestrzennego gminy  
Lipnica Wielka**RYСУNEK PLANU****SKALA 1 : 5000**




## USTALENIA PLANU




GRANICA OPRACOWANIA




LINIE ROZGRANICZAJĄCE TERENY O RÓŻNYM SPOSOBIE UŻYTKOWANIA



TERENY OCZYSZCZALNI ŚCIEKÓW I URZĄDZEŃ UTYLIZACJI ODPADÓW




TERENY ROLNE CHRONIONE DLA ROLNICTWA POZOSTAJĄCE W DOTYCHCZASOWYM UŻYTKOWANIU



DROGI GMINNE I DOJAZDOWE


## OZNACZENIA TERENÓW W OBSZARZE OPRACOWANIA




Obszar przyrodniczo - kulturowy o dominacji rolnictwa i leśnictwa ekologicznego, umiarkowany rozwój osadnictwa w terenach zainwestowanych, zakaz realizacji obiektów uciążliwych




Obszar dolinno - kulturowy o dominacji rolnictwa ekologicznego, koncentracja działalności społeczno - gospodarczej



Tereny osiedleńcze, realizacja różnych form mieszkalnictwa, usługi rzemiosła



Tereny rolne /grunty orne, łąki, pastwiska/ o wysokiej wartości ekologicznej i krajobrazowej, chronione dla rolnictwa



Strefa ekologiczna rzek i potoków wraz z obudową biologiczną



Zbiorniki wodne



**UCHWAŁA Nr XXXI/161/97 RADY GMINY W NIEDŹWIEDZIU**  
**z dnia 4 sierpnia 1997 r.**

**w sprawie uchwalenia miejscowego planu zagospodarowania przestrzennego Gminy Niedźwiedź**

Działając na podstawie art. 18 ust. 2 pkt 5 ustawy z dnia 8 marca 1990 r. o samorządzie terytorialnym (Dz. U. z 1996 r. Nr 13, poz. 74, Nr 58, poz. 261, Nr 106, poz. 496, Nr 132, poz. 622 i z 1997 r. Nr 9, poz. 43), art. 8 ust. 1, art. 10 ust. 3, art. 11 ust. 1, art. 36 ust. 3 ustawy z dnia 7 lipca 1994 r. o zagospodarowaniu przestrzennym (Dz. U. Nr 89, poz. 415 i z 1996 r. Nr 106, poz. 496) oraz art. 7 ust. 1 ustawy z dnia 3 lutego 1995 r. o ochronie gruntów rolnych i leśnych (Dz. U. Nr 16, poz. 78) Rada Gminy w Niedźwiedziu uchwala co następuje:

**§ 1**

Uchwala się miejscowy plan zagospodarowania przestrzennego Gminy Niedźwiedź — zwany dalej planem, w następujący sposób:

**I. Ustalenia ogólne**

dla wszystkich obszarów objętych planem:

1. Plan dotyczy terenów określonych w planie nr 1, planie nr 4 i planie nr 5, oznaczonych symbolami: 7RP/MN — w rysunkach planu nr 1 i nr 4, oraz 15MN/U — w rysunkach planu nr 5.
2. Dopuszcza się uściślenie przebiegu linii rozgraniczających tereny o różnym przeznaczeniu, w celu spełnienia wymogów przepisów szczególnych, pod warunkiem, że nie naruszy to innych ustaleń planu.
3. Zasada dostosowania sposobu użytkowania terenów, możliwości i warunków ich zagospodarowania do potrzeb i wymogów ochrony środowiska przyrodniczego i kulturowego obejmuje:
  - zakaz odprowadzania nieoczyszczonych ścieków do gleb i wód otwartych,
  - obowiązek zorganizowanej gospodarki odpadami, ich zbiórki i utylizacji na gminnym wysypisku,
  - obowiązek dostosowania rozwiązań konstrukcyjno-architektonicznych realizowanych obiektów do lokalnych warunków klimatyczno-krajobrazowych.

**II. Ustalenia szczegółowe**

**Wieś KONINA - plan nr 1**

- Uchyla się ustalenia dotychczas obowiązującego planu miejscowego dla terenów rolnych 6RP, stanowiących działki nr 276, 277, 278 i części działki nr 283 o łącznej pow. 0,55 ha i przeznacza pod zabudowę mieszkaniową z dopuszczeniem drobnych nieuciążliwych usług o symbolu 7RP/MN.  
Realizacja usług na zasadach określonych przepisami szczególnymi.
- Do nowowyznaczonych działek budowlanych zapewnia się dojazd istniejącą drogą dz. nr 267 prowadzącą od drogi gminnej (30 KG) i drogi wojewódzkiej (29 KG). Szerokość dojazdu do działek — według wymogów przepisów szczególnych.
- Zaopatrzenie w wodę — wodociągiem lub z ujęć własnych.
- Odprowadzenie ścieków — w etapie I do szczelnych zbiorników na działkach budowlanych i okresowy wywóz na funkcjonującą oczyszczalnię, docelowo — kanalizacją na oczyszczalnię w Koninie.
- Doprowadzenie energii elektrycznej — z istniejącej sieci na warunkach określonych przez zarządzającego.

**Wieś NIEDŹWIEDŹ — plan nr 4**

- Uchyla się ustalenia dotychczas obowiązującego planu miejscowego dla terenów rolnych 6RP stanowiących działkę nr 695 i część działki 697 o łącznej pow. 0,37 ha i przeznacza dla zabudowy mieszkaniowej z dopuszczeniem drobnych nieuciążliwych usług o symbolu 7RP/MN.
- Do nowowyznaczonych działek budowlanych zapewnia się dojazd od istniejącej drogi gminnej (30 KG). Szerokość dojazdu do działek — wg wymogów przepisów szczególnych.  
Realizację zabudowy i zagospodarowania warunkuje udokumentowanie prawa do przejazdu, przechodu i przegonu przez działkę nr 693.
- Zaopatrzenie w wodę — z istniejącego wodociągu lub ujęć własnych.
- Odprowadzenie ścieków — w etapie I do szczelnych zbiorników na działkach budowlanych i okresowy ich wywóz na funkcjonującą oczyszczalnię, docelowo — kanalizacją na oczyszczalnię w Podobinie.
- Doprowadzenie energii elektrycznej — z istniejącej sieci na warunkach określonych przez zarządzającego.

**Wieś PODOBIN — plan nr 5**

- Uchyla się ustalenia dotychczas obowiązującego planu miejscowego dla terenów rolnych 6RP obejmujących część działki nr 1022/1 o pow. 0,08 ha i przeznacza dla budownictwa mieszkaniowego z dopuszczeniem drobnych usług o symbolu 15MN/U. Realizacja usług na zasadach określonych przepisami szczególnymi.
- W granicach opracowania adaptuje się układ komunikacyjny: drogę wojewódzką (29 KW), od której zapewnia się dojazd do nowowyznaczonej działki budowlanej na warunkach określonych przez zarządzającego drogą. Szerokość wjazdu na działkę — według przepisów szczególnych.
- Zaopatrzenie w wodę — z ujęcia własnego lub wodociągiem.
- Odprowadzenie ścieków — w etapie I do szczelnego, zbiornika na działce budowlanej i okresowy ich wywóz na czynną oczyszczalnię, docelowo — wywóz na oczyszczalnię w Podobinie.
- Doprowadzenie energii elektrycznej — z istniejącej sieci na warunkach określonych przez zarządzającego.

**§ 2**

Ustala się następującą wysokość opłaty, wyrażoną jako stosunek procentowy wzrostu wartości nieruchomości w związku ze zmianą planu miejscowego:

Dz. nr 276, nr 277, nr 278, nr 283 w Koninie	— 5%
Dz. nr 695, nr 697 w Niedźwiedziu	— 5%
Dz. nr 1022/1 w Podobinie	— 5%

**§ 3**

Integralną częścią niniejszej Uchwały są rysunki planu miejscowego: plan nr 1, plan nr 4, plan nr 5.



§ 4

Z dniem wejścia w życie niniejszej Uchwały traci moc Uchwała Nr XXXVII/161/94 Rady Gminy w Niedzwiedziu z dnia 26 stycznia 1994 roku (Dz. Urz. Woj. Nowosądeckiego Nr 2/94, poz. 23, Nr 22/94, poz. 227, Nr 24/94, poz. 254, Nr 28/96, poz. 73, Nr 52/96,

poz. 136 i Nr 18/97, poz. 64) w zakresie dotyczącym ustaleń wprowadzonych niniejszą Uchwałą.

§ 5

Uchwała wchodzi w życie po upływie 14 dni od daty jej publikacji w Dzienniku Urzędowym Województwa Nowosądeckiego.

Przewodniczący Rady Gminy: mgr Bogdan Gawlik



Plan miejscowości

Nr	Opis	Wzrost	Waga	Temperatura	Ciężar
1	...	...	...	...	...
2	...	...	...	...	...
3	...	...	...	...	...
4	...	...	...	...	...
5	...	...	...	...	...
6	...	...	...	...	...
7	...	...	...	...	...
8	...	...	...	...	...
9	...	...	...	...	...
10	...	...	...	...	...

Nr	Opis	Wzrost	Waga	Temperatura	Ciężar
1	...	...	...	...	...
2	...	...	...	...	...
3	...	...	...	...	...
4	...	...	...	...	...
5	...	...	...	...	...
6	...	...	...	...	...
7	...	...	...	...	...
8	...	...	...	...	...
9	...	...	...	...	...
10	...	...	...	...	...



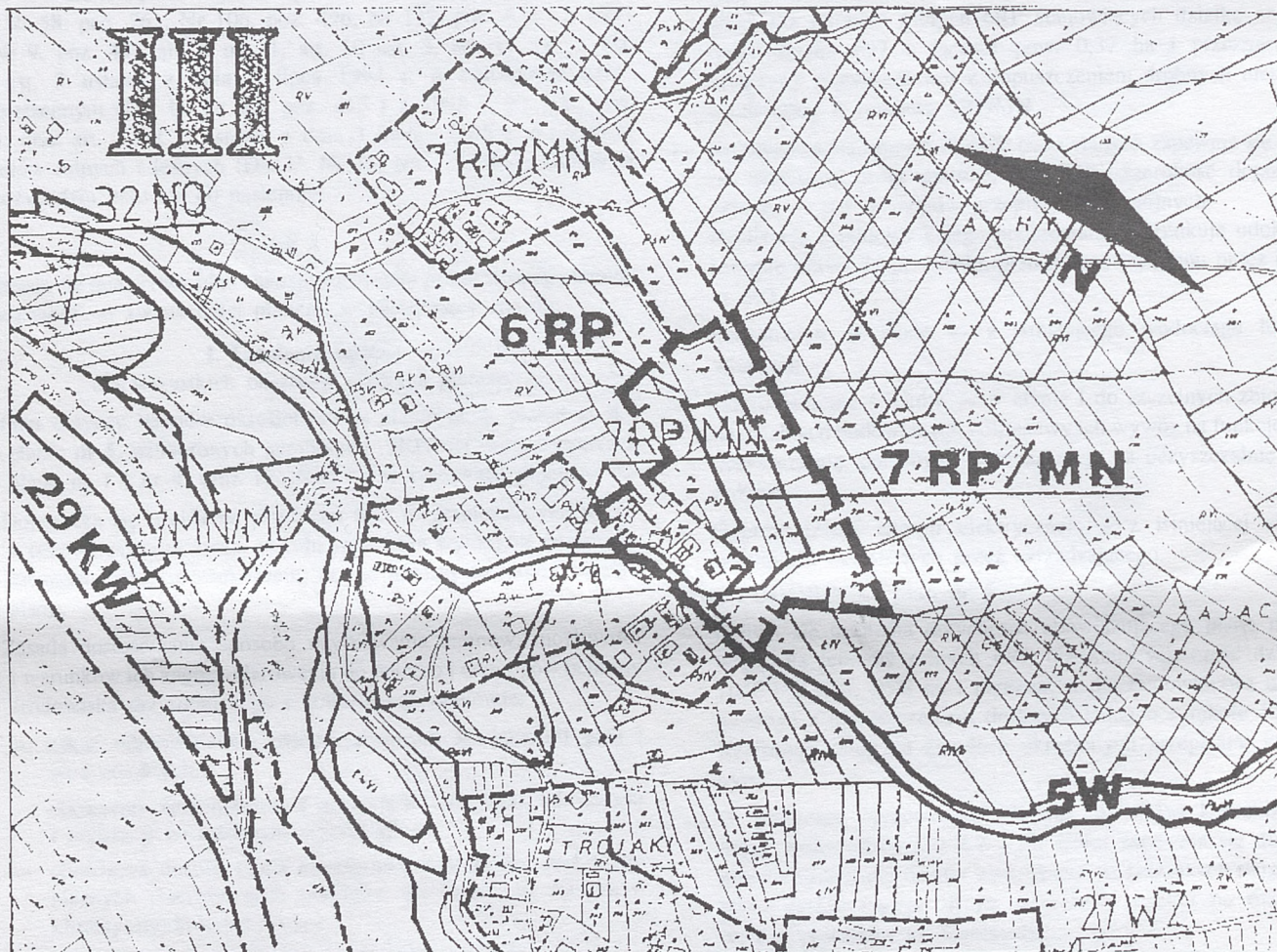
## Plan Nr 1

Załącznik do Uchwały Nr XXXI/161/97 Rady Gminy  
w Niedźwiedziu z dnia 4 sierpnia 1997 r.

**MIEJSCOWY PLAN ZAGOSPODAROWANIA PRZESTRZENNEGO GMINY NIEDŹWIEDŹ**  
Skala 1 : 5000

Wieś: KONINA

działki ewid.: nr 276, nr 277, nr 278

U s t a l e n i a :

granica opracowania

	LINIE ROZGRANICZAJĄCE TERENY O RÓŻNYM SPOSOBIE UŻYTKOWANIA I PRZEZNAČENIA
	LINIE ROZGRANICZAJĄCE OBSZARY O RÓŻNYCH ZASADACH ROZWOJU
	-obszar górski-półny, rolno-osadniczy o dominacji rolnictwa, osadnictwa i działalności gospodarczej
	STREFY EKOLOGICZNE RZEK I POTOKÓW (CHRONIONE PRZED ZABURZENIAMI I KONTAMINACJĄ) - OBUJĘTE OCHRONĄ BIOLOGICZNEJ I W PRZYPADKACH INWESTYCJI WYMAGANE UZGODNIENIA Z WŁASNYMI SŁUŻBAMI GOSPODARSTWA WODNEGO
	TERENY ROLNE - WSKAZANE ROLNICTWEM EKOLOGICZNE
	TERENY ROLNE Z DOPUSZCZENIEM MIESZKALNICTWA I USŁUG NIEUCIĄŻLIWYCH

Teren objęty zmianą planu :

**7 RP/MN**

- tereny rolne z dopuszczeniem  
mieszkalnictwa i usług  
nieuciążliwych



## Plan Nr 4

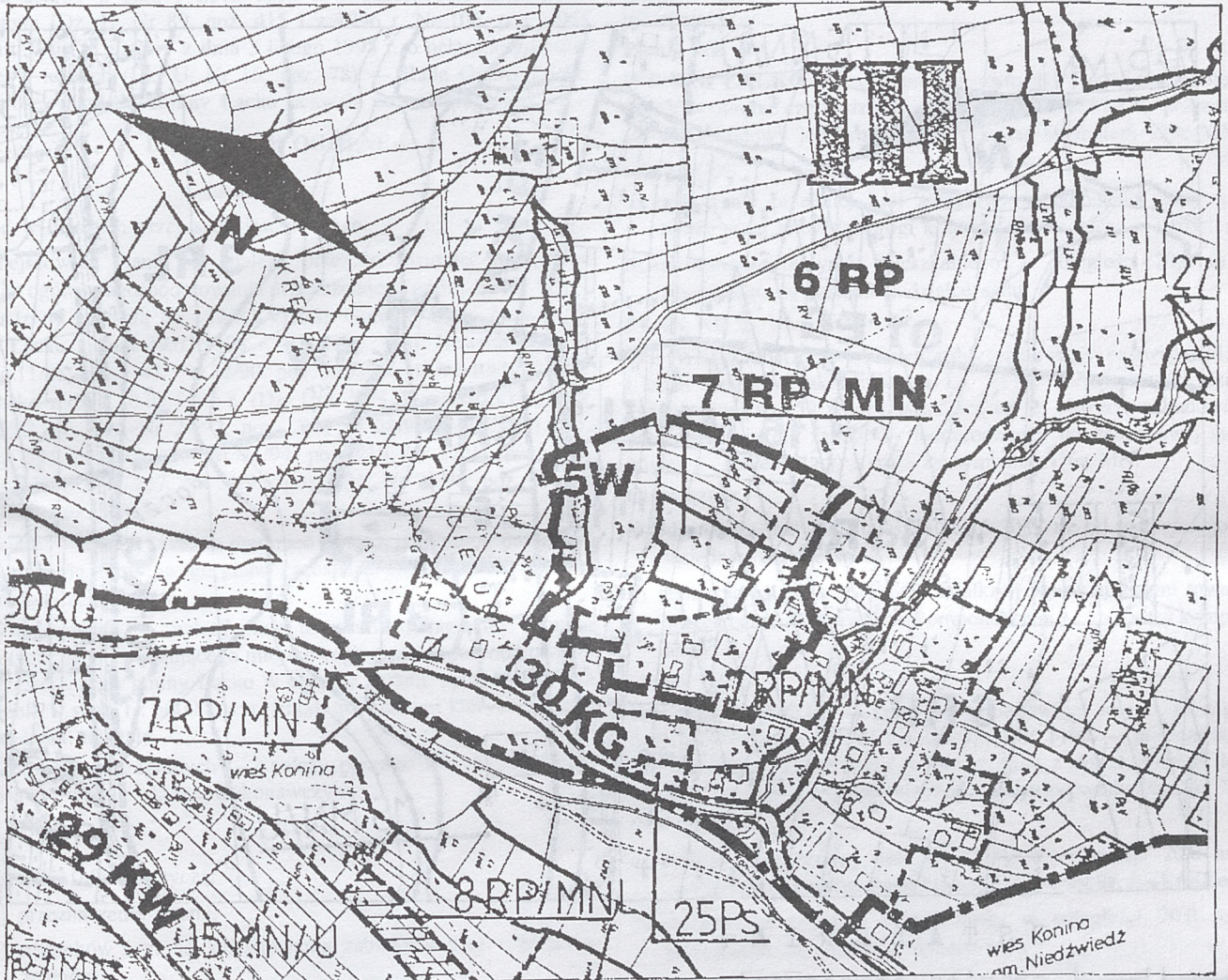
Załącznik do Uchwały Nr XXXI/161/97 Rady Gminy  
w Niedźwiedziu z dnia 4 sierpnia 1997 r.

## MIEJSCOWY PLAN ZAGOSPODAROWANIA PRZESTRZENNEGO GMINY NIEDŹWIEDŹ

Skala 1 : 5000

Wieś: NIEDŹWIEDŹ

działki ewid.: nr 695, nr 697

U s t a l e n i a :

— — — — — granica opracowania

	LINIE ROZGRANICZAJĄCE TERENY O RÓŻNYM SPOSÓBIE UŻYTKOWANIA I PRZEZNACZENIA
	LINIE ROZGRANICZAJĄCE OBSZARY O ODDIELNYCH ZASADACH ROZWOJU
	-obszar górsko-gólinny, rolno-ogrodniczy o dominacji rolnictwa, ogrodnictwa i działalności gospodarczej
	STREFY EKOLOGICZNE RZEK I POTOKÓW CHRONIONE PRZED ZAINWESTOWANIEM -KONIECZNE UZUPEŁNIENIE OBUJOWY BIOLOGICZNEJ /w przypadkach inwestycji wymagane uzgodnienia z właściwymi służbami ochrony środowiska/
	TERENY ROLNE -WSKAZANE ROLNICTWEM EKOLOGICZNE
	TERENY ROLNE Z DOPUSZCZENIEM MIESZKAŁNICTWA I USŁUG NIEUCIĄŻLIWYCH
	PRZEDSIĘWZIENIA I OŚWIATOWE

Teren objęty zmianą planu :

**7 RP/MN**

- tereny rolne z dopuszczeniem mieszkalnictwa i usług nieuciążliwych



## Plan Nr 5

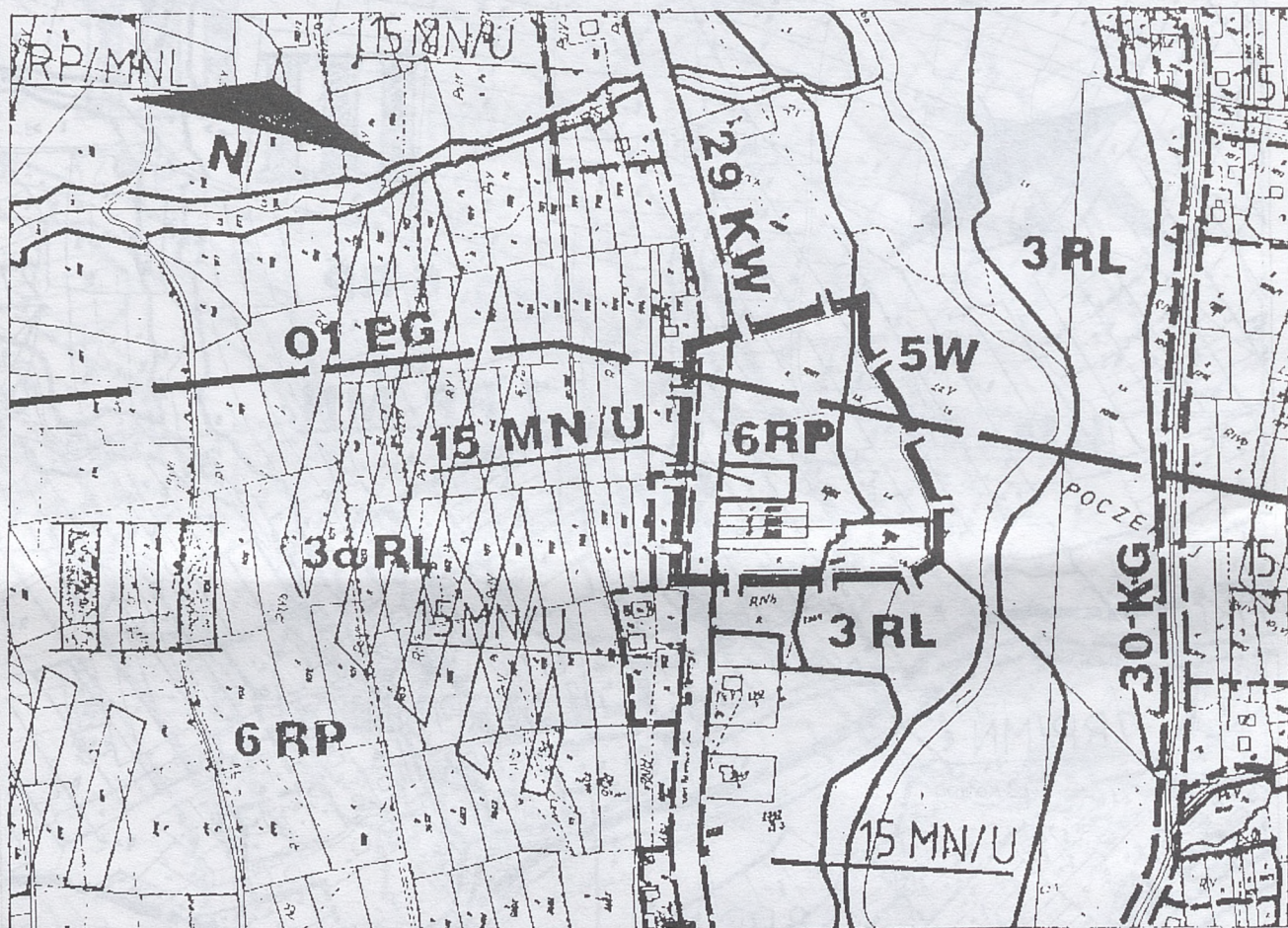
Załącznik do Uchwały Nr XXXI/161/97 Rady Gminy  
w Niedźwiedziu z dnia 4 sierpnia 1997 r.

## MIEJSCOWY PLAN ZAGOSPODAROWANIA PRZESTRZENNEGO GMINY NIEDŹWIEDŹ

Skala 1 : 5000

Wieś: PODOBIN

działka ewidencyjna nr 1022/1



## USTALENIA :

granica opracowania

	LINE ROZGRANICZAJĄCE TERENY O RÓŻNYM SPOSOBIE UŻYTKOWANIA I PRZYZNACZENIA
	tereny górsko-doliny, rolno-ogrodnicze o dominacji rolnictwa, ogrodnictwa i działalności gospodarczej
3 RL	TERENY LEŚNE O DUŻEJ WARTOŚCI PRZYRODNICZEJ (SZEROKOLNICE, PRZĘD, ZAKWĘSTOWANIE)
	STREFY EKOLOGICZNE, RZĘK I POTOKÓW CHRONIONE PRZED ZAKWĘSTOWANIEM - KONIECZNE UZUPEŁNIENIE OBUJĘTOŚCI BIOLOGICZNEJ - w przypadkach inwestycji wymagane uzgodnienia z właściwymi służbami gospodarki wodnej
6 RP	TERENY ROLNE - WSKAZANE ROLNICTWEM EKOLOGICZNE
15 MN/U	TERENY ZABUDOWY MIESZKANIOWO-USŁUGOWEJ Z DOPUSZCZENIEM UŻYTKOWAŃ O UCIAŻLIWOŚCI NI PRZĘKRAJAJĄCEJ GRANIC LOKALIZACJI
01 EG	PROJEKTOWANY GAZOCIĄG WYSOKOPRĘŻNY RABZ NIŻNA - ŻAKIA
	OPŁY WODNOCYFIE O ZNALEZENIU LOKALNYM
	DRUGI, GŁÓWNY I DODATKOWY

## TERENY OBJEKTU ZMIANA PLANU :

## 15 MN/U

- tereny zabudowy mieszkaniowo - usługowej z dopuszczeniem usług i rzemiosła o uciążliwości nieprzekraczającej granic lokalizacji



**UCHWAŁA NR 33/97 RADY GMINY ŁĄCKO**

z dnia 14 sierpnia 1997 roku

w sprawie uchwalenia miejscowego planu zagospodarowania przestrzennego gminy Łącko, w zakresie określonym w § 2

Działając na podstawie art. 18 ust. 2 pkt. 5 ustawy z dnia 8 marca 1990 r. o samorządzie terytorialnym (Dz. U. z 1996 r. Nr 13, poz. 74, Nr 58, poz. 261, Nr 106, poz. 496, Nr 132, poz. 622 i z 1997 r. Nr 9, poz. 43), art. 8 ust. 1, art. 10 ust. 1 i 3, art. 11 ust. 1, art. 26 ustawy z dnia 7 lipca 1994 r. o zagospodarowaniu przestrzennym (Dz. U. Nr 89, poz. 415 i z 1996 r. Nr 106, poz. 496) oraz art. 7 ust. 1 ustawy z dnia 3 lutego 1995 r. o ochronie gruntów rolnych i leśnych (Dz. U. Nr 16, poz. 78) — Rada Gminy Łącko na wniosek Zarządu Gminy Łącko uchwala co następuje:

**I. PRZEPISY OGÓLNE****§ 1**

Ileć w dalszych przepisach jest mowa o:

1. „miejscowym planie” — należy przez to rozumieć miejscowy plan ogólny zagospodarowania przestrzennego gminy Łącko wprowadzony uchwałą Nr 122/XXVIII/88 Gminnej Rady Narodowej w Łącku z dnia 29.03.1988 r. (Dz. Urz. Woj. Nowosądeckiego Nr 11/88, poz. 143, Nr 32/90, poz. 335), Nr 14/92 Rady Gminy Łącko z dnia 20.03.1992 r. (Dz. Urz. Woj. Nowosądeckiego Nr 12/92, poz. 99, Nr 27/92, poz. 239, Nr 24/93, poz. 244 i 245, Nr 7/94, poz. 74 i 75, Nr 21/94, poz. 219, Nr 22/94, poz. 230, Nr 23/94, poz. 237, Nr 31/95, poz. 131, Nr 21/96, poz. 59, Nr 27/97, poz. 98),
2. „planie” — należy przez to rozumieć wyszczególnione w paragrafie 4 ustalenia miejscowego planu zagospodarowania przestrzennego gminy Łącko,
3. „rysunku planu” — należy przez to rozumieć fragmenty rysunku dotychczas obowiązującego miejscowego planu zagospodarowania przestrzennego gminy Łącko w obrębie „granic opracowania” na planie w skali 1 : 5000 z wyróżnionymi terenami których dotyczą ustalenia uchwały,
4. „przepisach szczególnych” — należy przez to rozumieć przepisy ustawy, wraz z aktami wykonawczymi.

**§ 2****I. Ustalenia planu dotyczą:**

- 1) przeznaczenia terenu,
- 2) warunków i zasad kształtowania zabudowy oraz urządzenia terenów,
- 3) zasad ich obsługi w zakresie infrastruktury technicznej.

**II. Przedmiotem ustaleń planu dotyczących przeznaczenia terenu jest zmiana dotychczasowego przeznaczenia terenów rolnych w obrębie działek we wsi:**

- Łącko Nr ewid. 1387/1
- Zabrzeż Nr ewid. 359 oraz 1193.

**§ 3**

Integralną częścią planu określonego w § 4 są rysunki planu w skali 1 : 5000, stanowiące załączniki od nr 1 do 3 niniejszej uchwały.

Oznaczone graficznie na rysunku planu „linie rozgraniczające tereny wprowadzone planem”, stanowią rozgraniczenie terenów o różnych funkcjach i różnych zasadach zagospodarowania.

Linie rozgraniczające pomiędzy tymi terenami mogą być uściślone w projektach zagospodarowania terenów w zakresie wynikającym z obowiązku spełnienia wymogów przepisów szczególnych pod warunkiem, że nie będzie to kolidować z innymi ustaleniami miejscowego planu oraz bez naruszenia praw osób trzecich.

**II. PRZEPISY SZCZEGÓŁOWE****§ 4**

Uchwala się miejscowy plan zagospodarowania przestrzennego gminy Łącko w granicach terenów określonych w § 2 ust. 2 w sposób następujący:

**PLAN NR 1**

**WE WSI ŁĄCKO** - Część terenów rolnych, stanowiących rolę kl. IV i V w obrębie części działki ewidencyjnej nr 1387/1 — przeznaczają się dla zabudowy jednorodzinnej i oznaczają symbolem 123c MN.

Obowiązuje:

- a) zachowanie przedniej linii zabudowy w odległości 20,0 m od zewnętrznej krawędzi drogi krajowej Nowy Sącz — Krościenko,
- b) usytuowanie budynku mieszkalnego w odległości 20,0 m od istniejącego na sąsiedniej działce sadu.

**PLAN NR 2**

**WE WSI ZABRZEŻ** — teren rolny stanowiący pastwisko kl. IV i część terenów zakrzaczonych Lz VI w obrębie części działki ewidencyjnej nr 359 wraz z istniejącą na jej obszarze zabudową — przeznaczają się dla zabudowy jednorodzinnej lub letniskowej (sezonowej — rekreacyjnej) i oznaczają symbolem 16a MN.

Obowiązuje:

- a) odsunięcie budynku mieszkalnego 20,0 m od istniejącego na sąsiedniej działce sadu,
- b) realizacja na poszczególnych działkach wysokiej zieleni towarzyszącej, celem właściwego wkomponowania w otaczający kompleks leśny.

**PLAN NR 3**

**WE WSI ZABRZEŻ** — teren rolny, stanowiący rolę kl. III o pow. 0,20 ha w obrębie działki ewidencyjnej nr 1193 — przeznaczają się dla zabudowy zagrodowej i jednorodzinnej z dopuszczeniem letniskowej (sezonowej — rekreacyjnej) i oznaczają symbolem 26c MRj.

Obowiązuje:

- a) zachowanie przedniej linii zabudowy w odległości 20,0 m od zewnętrznej krawędzi drogi krajowej — Nowy Sącz — Krościenko,
- b) usytuowanie budynku mieszkalnego w odległości 20,0 m od istniejącego na sąsiedniej działce sadu.

**§ 5**

Ustala się następujące warunki dla realizacji obiektów kubaturowych na terenach wprowadzonych planem.

1. Wysokość zabudowy do 1½ kondygnacji nadziemnych przy wyniesieniu poziomu parteru budynku nie więcej niż 0,60 m od odstokowej strony terenu, z dachami o nachyleniu 35°—50° i architekturze nawiązującej do tradycji regionu.
2. Usytuowanie budynku mieszkalnego w odległości mniejszej niż 20,00 m od istniejącego sadu wymaga:
  - a) pisemnego oświadczenia inwestora o nie roszczeniu pretensji do stosowania przez właściciela sadu środków ochrony roślin, celem nie ograniczania dotychczasowych uprawnień osób trzecich,
  - b) maksymalnego odsunięcia projektowanego budynku mieszkalnego od istniejącego sadu oraz realizację od jego strony parawanu wysokiej i niskiej zieleni izolacyjnej.
3. W obrębie ustalonych niniejszym planem terenów budownictwa zagrodowego i jednorodzinnego dopuszcza się możliwość reali-



zacji usług nie powodujących jakiegokolwiek emisji uciążliwości poza obręb własnej parceli oraz bez naruszenia praw osób trzecich.

#### § 6

W zakresie obsługi w infrastrukturę techniczną wyznaczonych planem terenów.

##### a) obowiązuje:

1. Zakaz odprowadzania nieoczyszczonych ścieków do wód otwartych oraz gleby.
2. Do czasu realizacji urządzeń komunalnych, odprowadzanie ścieków do lokalnych lub indywidualnych urządzeń do ich utylizacji w sposób nie naruszający innych elementów miejscowego planu, praw osób trzecich oraz z zachowaniem przepisów szczególnych.
3. W przypadkach braku możliwości przyłączy do sieci wodociągów wiejskich, zaopatrzenie w wodę z indywidualnych źródeł wody na warunkach określonych w przepisach szczególnych.
4. Segregacja i gromadzenie odpadów we własnych pojemnikach i wywożenie ich na wysypisko wiejskie.
5. Zaopatrzenie w energię elektryczną na warunkach określonych przez administratora.

#### § 7

Tereny użytków rolnych objęte niniejszym planem nie wymagają odrębnej decyzji dotyczącej przeznaczenia gruntów rolnych na cele nierolnicze ponieważ nie obejmują w zawartych kompleksach użytków

rolnych klas I—III powyżej 0,5 ha, a użytków rolnych klasy IV powyżej 1,0 ha.

#### § 8

Dla terenów objętych niniejszym planem ustala się stawkę wysokości opłaty z tytułu wzrostu wartości działki w wyniku uchwalenia planu w wysokości 15%.

### III. PRZEPISY I POSTANOWIENIA KOŃCOWE

#### § 9

Tracą moc uchwały Nr 122/XXVIII/88 Gminnej Rady Narodowej w Łącku z dnia 29.03.1988 r. (Dz. Urz. Woj. Nowosądeckiego Nr 11/88, poz. 143 i Nr 32/90, poz. 335) oraz Nr 14/92 Rady Gminy Łącko z dnia 20.03.1992 r. (Dz. Urz. Woj. Nowosądeckiego Nr 12/92, poz. 99 ze zmianami podanymi w § 1 ust. 1 Uchwały), w części ustaleń wprowadzonych niniejszym planem stanowiącymi załączniki od Nr 1—3 uchwały.

#### § 10

Wykonanie uchwały powierza się Zarządowi Gminy Łącko.

#### § 11

Uchwała podlega ogłoszeniu na tablicy ogłoszeń Urzędu Gminy Łącko i w objętych planem sołectwach oraz wchodzi w życie po upływie 14 dni od daty jej ogłoszenia w Dzienniku Urzędowym Województwa Nowosądeckiego.

Przewodniczący Rady Gminy: mgr inż. Jan Golonka



Załącznik Nr 1 do Uchwały Nr 33/97 Rady Gminy Łącko  
z dnia 14 sierpnia 1997 r.

# MIEJSCOWY PLAN ZAGOSPODAROWANIA PRZESTRZENNEGO GMINY ŁĄCKO

Skala 1 : 5000

Wieś: ŁĄCKO

działka nr 1387/1



## USTALENIA OBOWIĄZUJĄCE

	granica opracowania
	linie rozgraniczające tereny o różnym przeznaczeniu w/g MPO
	linie rozgraniczające tereny wprowadzone planem
	63 MRJ
	123a MRJ
	zabudowa zagrodowa z dopuszczeniem jednorodzinnej
	123b MN
	zabudowa jednorodzinna
	123c MN
	zabudowa jednorodzinna
	RP
	uprawy polowe i ogrodnictwo-sadownictwo



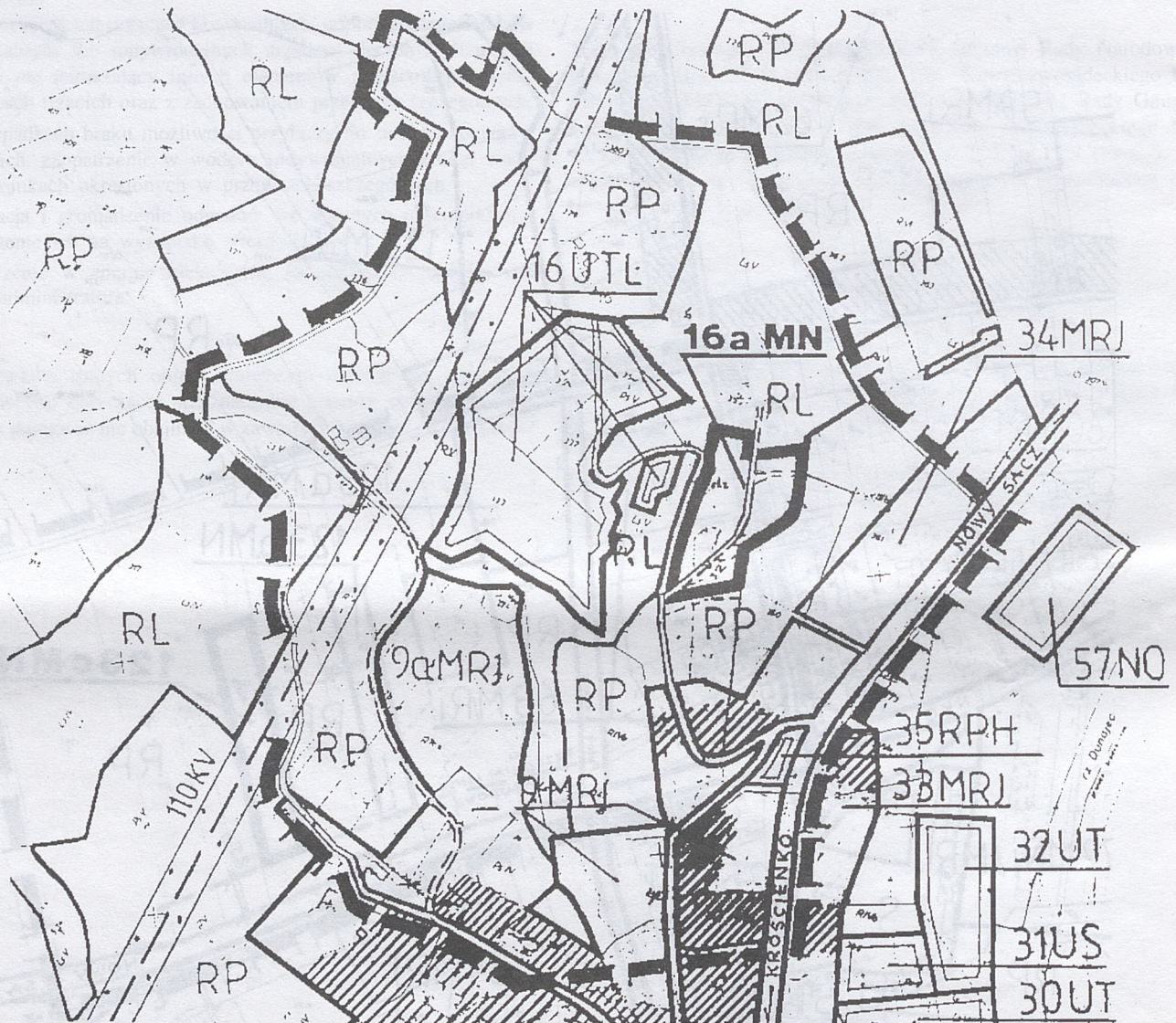
Załącznik Nr 2 do Uchwały Nr 33/97 Rady Gminy Łącko  
z dnia 14 sierpnia 1997 r.

# MIEJSCOWY PLAN ZAGOSPODAROWANIA PRZESTRZENNEGO GMINY ŁĄCKO

Skala 1 : 5000

Wieś: ZABRZEŻ

działka nr 359



## USTALENIA OBOWIĄZUJĄCE

- granica opracowania
- linie rozgraniczające tereny o różnym przeznaczeniu w/g MPO
- linie rozgraniczające tereny wprowadzone planem
- 9 MRJ
- 9a MRJ zabudowa zagrodowa z dopuszczeniem jednorodzinnej
- 34 MRJ
- 16 UTL zabudowa letniskowa (rekreacyjna)
- 16a MN zabudowa jednorodzinna lub letniskowa (rekreacyjna)
- 35 RPH urządzenia zaopatrzenia i zbytu rolnictwa
- teren posiadający decyzję rolną
- RL lasy i zadrzewienia
- RP uprawy polowe i ogrodniczo-sadownicze
- projektowana linia energetyczna 110 KV



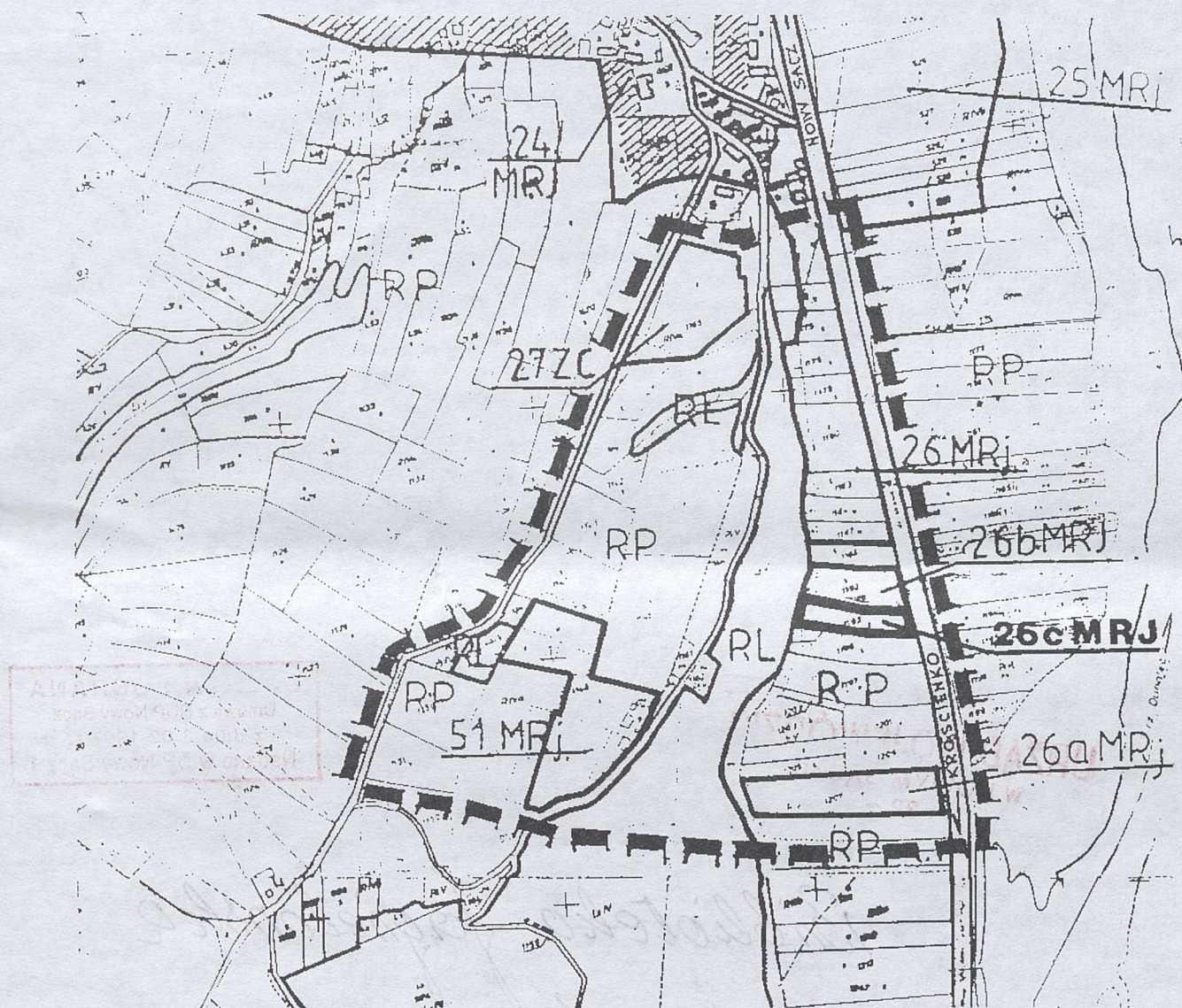
Załącznik Nr 3 do Uchwały Nr 33/97 Rady Gminy Łącko  
z dnia 14 sierpnia 1997 r.

# MIEJSCOWY PLAN ZAGOSPODAROWANIA PRZESTRZENNEGO GMINY ŁĄCKO

Skala 1 : 5000

Wieś: ZABRZEŻ

działka nr 1193



## USTALENIA OBOWIAZUJĄCE

— granica opracowania

— linie rozgraniczające tereny o różnym przeznaczeniu w/g MPO

— linie rozgraniczające tereny wprowadzone planem

26 MRJ zabudowa zagrodowa z dopuszczeniem jednorodzinnej

51 MRJ

26a MRJ

26b MRJ zabudowa zagrodowa i jednorodzinna z dopuszczeniem letniskowej (rekreacyjnej)

26c MRJ

27 ZC istniejący cmentarz

RL lasy i zadrzewienia

RP uprawy polowe i ogrodniczo-sadownicze



URZĄD WOJEWÓDZKI  
W NOWYM SĄCZU  
- 32 -

OPŁATA POBRANA  
Umowa z RUP Nowy Sącz  
z dnia 3 02 1997 r.  
Nadano w UP Nowy Sącz 1

*Biblioteka Jagiellońska  
Jasło*