



DZIENNIK URZĘDOWY WOJEWÓDZTWA NOWOSĄDECKIEGO

Nowy Sącz, dnia 6 października 1997 r.

Nr 43/97

617

Treść:
Poz.:

Str.

ROZPORZĄDZENIA WOJEWODY NOWOSĄDECKIEGO

- 147 — nr 27 z dnia 1 października 1997 r. w sprawie wyznaczenia Obszaru Chronionego Krajobrazu Województwa Nowosądeckiego 617
- 148 — nr 28 z dnia 3 października 1997 r. w sprawie skreślenia z ewidencji wojewódzkiego rejestru niektórych tworów przyrody poddanych pod ochronę jako Pomniki Przyrody 620

UCHWAŁA

- 149 — nr XXXI/239/97 Rady Miasta Jordanowa z dnia 29 sierpnia 1997 r. w sprawie uchwalenia zmiany miejscowego planu zagospodarowania przestrzennego Miasta Jordanowa 620

OBWIESZCZENIE WOJEWODY NOWOSĄDECKIEGO

- 150 — z dnia 3 października 1997 r. o sprostowaniu błędów 633

147

ROZPORZĄDZENIE NR 27 WOJEWODY NOWOSĄDECKIEGO

z dnia 1 października 1997 r.

w sprawie wyznaczenia Obszaru Chronionego Krajobrazu Województwa Nowosądeckiego

Na podstawie art. 13 ust. 1 pkt 4, art. 26, art. 32 i art. 37 ustawy z dnia 16 października 1991 roku o ochronie przyrody (Dz. U. nr 114, poz. 492, z 1992 r. nr 54, poz. 254, z 1994 r. nr 89, poz. 415, z 1995 r. nr 147, poz. 713 z 1996 r. nr 91, poz. 409, z 1997 r. nr 14, poz. 72, nr 43, poz. 272 nr 54, poz. 349) w celu ochrony istniejących zasobów i walorów przyrodniczych oraz kulturowych, charakterystycznych dla Regionu Karpat, zachowania i poprawy stanu środowiska dla wiodących funkcji województwa, którymi są gospodarka wodna, leśnictwo, kultura, lecznictwo uzdrowiskowe, wypoczynek i turystyka, zapewnienie stanu względnej równowagi ekologicznej systemów przyrodniczych, zarządza się co następuje

§ 1

- 1) Wprowadza się Obszar Chronionego Krajobrazu Województwa Nowosądeckiego zwany dalej „Obszarem” o łącznej powierzchni 4.416 km².
- 2) Do Obszaru nie wlicza się terenów objętych innymi formami ochrony.

§ 2

W skład Obszaru wchodzi następujące jednostki fizjograficzne:

- 1) Obszar Beskidu Niskiego,
- 2) Obszar Kotliny Sądeckiej,
- 3) Obszar Dotów Jasielsko-Sanockich,
- 4) Obszar Pogórza Strzyżowsko-Ciężkowicko-Wielickiego,
- 5) Obszar Beskidu Wyspowego,
- 6) Obszar Gorców,
- 7) Obszar Beskidu Średniego,
- 8) Obszar Beskidu Żywieckiego,
- 9) Obszar Bramy Sieniawskiej,

- 10) Obszar Działów Orawskich,
- 11) Obszar Kotliny Orawsko-Nowotarskiej,
- 12) Obszar Pasa Skalickiego,
- 13) Obszar Pogórza Gubałowsko-Spiskiego,
- 14) Obszar Rowu Podtatrzańskiego.

§ 3

Granice Obszaru przedstawia załącznik graficzny nr 1 do rozporządzenia w skali 1 : 500000.

§ 4

Dla prawidłowej gospodarki w Obszarze wprowadza się następujące zakazy i nakazy.

1) Zakazuje się:

- a) dokonywania zmian stosunków wodnych obniżających potencjał ekologiczny siedlisk,
- b) lokalizacji inwestycji szczególnie szkodliwych dla środowiska,
- c) wypalania traw,
- d) niszczenia zadrzewień, zakrzewień śródłądowych i śródłąkowych, nadrzecznych i przydrożnych.

2) Nakazuje się:

- a) kształtowanie wspólnej przestrzeni ekologicznej w dostosowaniu do warunków górskich,
- b) hamowanie procesów degradacji i ochrony podstawowych komponentów środowiska — poprzez:
 - tworzenie lepszych warunków retencji,
 - ograniczenie wytwarzania zanieczyszczeń gazowych, pyłowych, ścieków i odpadów poprzez zmiany technologiczne,

- porządkowanie gospodarki ściekowej i odpadami,
- modernizację istniejących i realizację nieuciążliwych systemów grzewczych,
- zmianę sposobu użytkowania stromych stoków górskich i racjonalne stosowanie środków chemicznych w rolnictwie.

§ 5

Zasady funkcjonowania Obszaru określa Regulamin stanowiący załącznik nr 2 do niniejszego rozporządzenia.

§ 6

Nadzór nad wykonaniem rozporządzenia powierzam Wojewódzkiemu Konserwatorowi Przyrody w Urzędzie Wojewódzkim w Nowym Sączu.

§ 7

Rozporządzenie wchodzi w życie po upływie 14 dni od ogłoszenia w Dzienniku Urzędowym Województwa Nowosądeckiego.

Wojewoda w.z. Wicewojewoda: Mieczysław Kiebasa

WOJEWÓDZTWO NOWOSĄDECKIE

OBSZARY CHRONIONEGO KRAJOBRAZU

REGIONY FIZYCZNO-GEOGRAFICZNE wg. M. KLIMASZEWSKIEGO

1 : 500 000

zał. nr 4
WSPN NOWY SĄCZ



1. OBSZARY OBJĘTE OCHRONĄ KONSERWATORSKĄ
- PARKI NARODOWE
 - PARK KRAJOBRAZOWY
 - REZERWATY PRZYRODY
2. OBSZARY CHRONIONEGO KRAJOBRAZU

- Legenda**
- GRANICA PAŃSTWA
 - GRANICA WOJEWÓDZTWA
 - GRANICE GMIN
 - SIEDZIBY URZĘDÓW M. P.
 - SIEDZIBY URZĘDÓW G. M.

Załącznik nr 2

REGULAMIN
funkcjonowania Obszaru Chronionego Krajobrazu Województwa Nowosądeckiego

§ 1

W celu zabezpieczenia funkcjonowania Obszaru Chronionego Krajobrazu należy realizować następujące zasady:

- a) wykluczyć realizację przemysłu wodochłonnego, energochłonnego oraz o technologiach szkodliwych,
- b) stosować technologie i urządzenia bezpieczne ekologicznie przy budowie i rozbudowie obiektów budowlanych oraz urządzeń infrastruktury technicznej,
- c) stosować wzmożony nadzór budowlany w zakresie ładu przestrzennego i dyscypliny budowlanej,
- d) wprowadzić formy architektoniczne, harmonizujące z otoczeniem oraz nawiązujące do tradycji budownictwa miejscowego,
- e) otoczyć szczególną opieką miejsca pamięci narodowej i zabytki kultury materialnej oraz rozpoznawać i zagospodarowywać zespoły i obiekty zabytkowe z preferencją wykorzystania dla funkcji uzdrowskiej i rekreacyjnej,
- f) objąć ochroną rezerwatową i pomnikową najcenniejsze obiekty przyrodnicze,

- g) zalesiać i zadrzewiać grunty mało przydatne do produkcji rolnej i nie przeznaczone na inne cele z wyłączeniem miejsc spełniających funkcje punktów widokowych na terenach o dużych wartościach krajobrazowych,
- h) dokonywać sukcesywnej zmiany klasyfikacji gruntów zalesionych na grunty leśne,
- i) ograniczyć do niezbędnego minimum zmiany przeznaczenia gruntów rolnych i leśnych na inne rodzaje użytkowania,
- j) dążyć do nadania statusu lasu ochronnego wszystkim powierzchniom leśnym „Obszaru”,
- k) propagować, popierać i inicjować rozwój rolnictwa ekologicznego,
- l) popierać wszelkie działania konieczne do optymalnego zagospodarowania turystyki kwalifikowanej i krajoznawczej,
- ł) łagodzić negatywne skutki eksploatacji surowców,
- m) współpracować z rejonami sąsiednimi w celu ograniczenia wpływu zanieczyszczeń z zewnątrz.

§ 2

Nadzór nad wykonaniem rozporządzenia pełni Wojewódzki Konserwator Przyrody w Urzędzie Wojewódzkim w Nowym Sączu.

148

ROZPORZĄDZENIE NR 28 WOJEWODY NOWOSĄDECKIEGO
z dnia 3 października 1997 r.

w sprawie skreślenia z ewidencji wojewódzkiego rejestru niektórych tworów przyrody poddanych pod ochronę jako
POMNIKI PRZYRODY

Na podstawie art. 32 w związku z art. 28 ustawy z dnia 16 października 1991 r. o ochronie przyrody (Dz. U. nr 114, poz. 492 z 1992 r. nr 54, poz. 254, z 1994 r. nr 89, poz. 415, z 1995 r. nr 147, poz. 713, z 1996 r. nr 91, poz. 409, z 1997 r. nr 14, poz. 72, nr 43, poz. 272, nr 54, poz. 349) zarządzam, co następuje:

§ 1

Skreśla się z ewidencji wojewódzkiego rejestru tworów przyrody poddanych pod ochronę następujące pomniki przyrody:

1. nr rej. woj. 63 — buk — Gm. Rytro, wieś Rytro — Połomia Wyżna przy zabudowaniach gospodarskich Pana Michała Dudczaka, zam. Rytro nr 46.
2. nr rej. woj. 114 — wierzbą — Gm. Gródek n/Dunajcem, wieś Przydonica przy zabudowaniach Plebani, wł. Parafia Rzymsko-Katolicka w Przydonicy.

3. nr rej. woj. 164 — buk — Gm. Laskowa, wieś Żmiąca, przy zabudowaniach Pana Michała Gołębia, zam. Żmiąca 17.

§ 2

Wykonanie rozporządzenia powierza się Wojewódzkiemu Konserwatorowi Przyrody w Urzędzie Wojewódzkim w Nowym Sączu.

§ 3

1. Rozporządzenie wchodzi w życie po upływie 14 dni od ogłoszenia w Dzienniku Urzędowym Województwa Nowosądeckiego.
2. Treść rozporządzenia podlega upowszechnieniu w sposób zwyczajowo przyjęty na terenie gmin, gdzie znajdowały się pomniki przyrody.

Wojewoda Nowosądecki: Marek Oleksiński

149

UCHWAŁA NR XXXI/239/97 RADY MIASTA JORDANOWA
z dnia 29 sierpnia 1997 roku

w sprawie uchwalenia miejscowego planu zagospodarowania przestrzennego Miasta Jordanowa

§ 1

Działając na podstawie art. 18 ust. 2 pkt. 5 Ustawy z dnia 8 marca 1990 r. o samorządzie terytorialnym (Dz. U. z 1996 r. nr 13, poz. 74, nr 58, poz. 261, nr 106, poz. 496, nr 132, poz. 622 i z 1997 r. nr 9, poz. 43) i art. 8 ust. 1, art. 10 ust. 3, art. 11 ust. 1, art. 26 Ustawy z dnia 7 lipca 1994 r. o zagospodarowaniu przestrzennym (Dz. U. nr 89, poz. 415 i z 1996 r. nr 106, poz. 496) oraz art. 7 ust. 1 Ustawy z dnia 3 lutego 1995 r. o ochronie gruntów rolnych i leśnych (Dz. U. nr 16, poz. 78, z 1997 r. nr 60, poz. 370, nr 80, poz. 505) Rada Miasta Jordanowa uchwała co następuje:

Uchwała się miejscowy plan zagospodarowania przestrzennego Miasta Jordanowa zwany dalej „planem” w sposób następujący:

1. Uchyla się ustalenia dotychczasowego miejscowego planu zagospodarowania przestrzennego dla części terenów oznaczonych symbolem 03 RP obejmującym działki nr 3718, 3719, 3733 i przeznacza się je do realizacji budownictwa mieszkaniowego, oznaczając symbolem 1MNJ na rysunku planu nr 1.

- Teren oznaczony symbolem 1MNJ przeznaczony pod realizację zabudowy mieszkaniowej jednorodzinnej z dopuszczeniem usług nie powodujących zmian w środowisku na działkach sąsiednich, realizowanych na zasadach określonych przepisami szczególnymi. Wielkość działek, dojazd do nich należy ustalić indywidualnie, uwzględniając potrzeby, rozwiązania funkcjonalne i ukształtowanie terenu, opierając się na stosownych przepisach. Ogrodzenie działek nr 3718, 3719 nie może przekraczać poza linię rozgraniczającą ulicy dojazdowej A 226 Dw, k.
- Forma budynków winna nawiązywać do tradycyjnej. Wysokość obiektów — 2 kondygnacje naziemne, w tym jedna w poddaszu, nachylenie połaci dachowych 40—50 stopni, wysokość poziomu posadzki parteru nad terenem — do 1,5 m.
2. Uchyla się ustalenia dotychczasowego miejscowego planu zagospodarowania przestrzennego dla terenu oznaczonego symbolem A 137 UT obejmującego działki nr nr 2238/3, 2240/1, 2242/1 i część działek nr 2237, 2238/4, 2239, 2240/3, 2240/2, 2241, 2242/4 oraz części terenów rolnych oznaczonych w miejscowym planie symbolem 03 RP, obejmującym działkę 2243/1 i część działki 2243/2 i przeznacza je dla realizacji budownictwa mieszkaniowego, oznaczając symbolem 2 MNJ, na rysunku planu nr 2.
- Teren oznaczony symbolem 2 MNJ, przeznaczony dla zabudowy mieszkaniowej jednorodzinnej z dopuszczeniem usług nie powodujących zmian w środowisku na działkach sąsiednich i realizowanych na zasadach określonych przepisami szczególnymi. Wielkość działek i dojazd do nich należy ustalić indywidualnie, w dostosowaniu do funkcji, potrzeb, ukształtowania terenu i stanu własności, uwzględniając stosowne przepisy.
- Forma obiektów winna nawiązywać do tradycyjnej, wysokość obiektów 2—3 kondygnacje, w tym jedna w poddaszu, poziom posadzki parteru max. 1,5 m nad terenem. Nachylenie połaci dachowych 40—50 stopni.
3. Uchyla się ustalenia dotychczasowego miejscowego planu zagospodarowania przestrzennego dla części terenów oznaczonych symbolem O 3RP, obejmującym część działki nr 1848 i przeznacza dla realizacji budownictwa mieszkaniowego, oznaczając symbolem 3MRJ na rysunku planu nr 3.
- Teren oznaczony symbolem 3MRJ przeznaczony dla zabudowy mieszkaniowej zagrodowej i jednorodzinnej z dopuszczeniem usług, nie powodujących zmian w środowisku na działkach sąsiednich i realizowanych zgodnie z przepisami szczególnymi. Dojazd do działki należy ustalić indywidualnie stosownie do potrzeb i ukształtowania terenu. Obowiązuje zakaz lokalizacji obiektów w zasięgu wód powodziowych.
- Budynki mieszkalne i gospodarcze winny nawiązywać do form tradycyjnych. Z uwagi na położenie terenu w strefie ochrony krajobrazu wyklucza się stosowanie detalu obcego kulturowo, licowania ścian „otoczkami” i okładzinami o agresywnych barwach, obowiązuje krycie dachu w kolorze odcieni brązu.
- Wysokość budynków — max. 2 kondygnacje naziemne, w tym 1 w poddaszu, poziom posadzki parteru max. 1,50 m nad terenem. Dachy o formach tradycyjnych, o nachyleniu połaci 40—50 stopni.
4. Uchyla się ustalenia dotychczasowego miejscowego planu zagospodarowania przestrzennego dla części terenów oznaczonych symbolem 03RP i 04RZ obejmujących działki nr 910, 911, 912 oraz części działki nr 937 i przeznacza je do realizacji budownictwa mieszkaniowego, oznaczając symbolem 4MRJ na rysunku planu nr 4, części działki nr 1149 oznaczając symbolem 5MRJ na rysunku planu nr 5, działki nr 1674 oznaczając symbolem 6MRJ na rysunku planu nr 6, oraz działki nr 5199 oznaczając symbolem 7MRJ na rysunku planu nr 7.
- Tereny oznaczone symbolami 4MRJ, 5MRJ, 6MRJ, 7MRJ przeznaczone dla zabudowy mieszkaniowej zagrodowej i jednorodzinnej z dopuszczeniem usług nie powodujących zmian w środowisku na działkach sąsiednich i realizowanych zgodnie z przepisami szczególnymi.
- Zabudowa kształtowana w postaci charakterystycznych dla obrzeży miasta i innych działek, dojazd do nich należy ustalić indywidualnie stosownie do potrzeb, funkcji i ukształtowania terenu.
- Budynki mieszkalne i gospodarcze winny formą nawiązywać do tradycyjnych, wysokość budynków — 2 kondygnacje naziemne w tym jedna w poddaszu, wysokość posadzki parteru max. 1,50 m nad terenem. Kąt nachylenia połaci dachowych 40—50 stopni. Obowiązuje zakaz lokalizacji obiektów na terenach leśnych i w granicach zasięgu wód powodziowych. Dla działki nr 5199 ogrodzenie nie może wykraczać poza linię rozgraniczającą ulicy dojazdowej.
5. Uchyla się ustalenia dotychczasowego miejscowego planu zagospodarowania przestrzennego dla części terenów oznaczonych symbolem 03RP obejmujących działkę nr 4584 i przeznaczonych dla realizacji budownictwa mieszkaniowego oznaczając symbolem 8 MRJ na rysunku planu nr 8.
- Teren oznaczony symbolem 8 MRJ przeznaczony dla zabudowy mieszkaniowej zagrodowej i jednorodzinnej z dopuszczeniem usług, nie powodujących zmian w środowisku na działkach sąsiednich i realizowanych zgodnie z przepisami szczególnymi. Dojazd do działki od istniejącej drogi dojazdowej. Ogrodzenie terenu od strony tej drogi nie może wykraczać poza jej linię rozgraniczającą. Forma budynków winna nawiązywać do tradycyjnej, wysokość budynków 2 kondygnacje naziemne, w tym jedna w poddaszu, wysokość posadzki parteru max. 1,50 m nad terenem. Kąt nachylenia połaci dachowych 40—50 stopni.
6. Uchyla się ustalenia dotychczasowego miejscowego planu zagospodarowania przestrzennego dla części terenów oznaczonych symbolem 03RP i 04RZ obejmujących działki nr 989/2, 988/2 i przeznacza na dolesienie oznaczając symbolem 9LR na rysunku planu nr 9 oraz działki nr 2835 oznaczając symbolem 10 LR na rysunku planu nr 10.
- Tereny oznaczone symbolem 9LR i 10LR przeznaczone do zalesień i zadrzewień. Obowiązuje zakaz realizacji wszelkich obiektów. Wskazane zadrzewienia gatunkami przeważającymi w przyległych kompleksach leśnych — tj. świerk, jodła, jawor, buk.

§ 2

Ustala się następujące zasady obsługi w zakresie infrastruktury technicznej:

1. Dla wszystkich terenów zabudowy mieszkaniowej z dopuszczeniem usług, realizowanych na zasadach określonych przepisami szczególnymi, wprowadzonych planem i oznaczonych na rysunku planu.

- nr 1 symbolem 1 MNJ
- nr 2 symbolem 2 MNJ
- nr 3 symbolem 3 MRJ
- nr 4 symbolem 4 MRJ
- nr 5 symbolem 5 MRJ
- nr 6 symbolem 6 MRJ
- nr 7 symbolem 7 MRJ
- nr 8 symbolem 8 MRJ

Obowiązuje zakaz odprowadzania ścieków nieoczyszczonych do wód i gleby. Obowiązuje realizacja indywidualnych urządzeń do utylizacji ścieków. Dopuszcza się realizację małych, lokalnych oczyszczalni ścieków dla zespołów obiektów, realizowanych zgodnie z przepisami szczególnymi. Docelowo obowiązuje odprowadzenie ścieków do miejskiej sieci kanalizacyjnej.

2. Dostawa wody z własnych ujęć, na warunkach zgodnych z przepisami szczególnymi.
3. Dostawa energii elektrycznej z istniejącej sieci, na warunkach określonych przez zarządzającego siecią.
4. Dostawa gazu z sieci średnioprężnej, podłączenie do sieci zgodnie z warunkami określonymi przez zarządzającego siecią.
5. Ustala się konieczność stosowania paliw ekologicznych dla celów grzewczych.
6. Obowiązuje gromadzenie odpadów we własnych pojemnikach, ich segregacja i wywożenie na istniejące wysypisko komunalne.

§ 3

Ustala się następujące stawki wysokości opłaty z tytułu wzrostu wartości działki w wyniku zmiany przeznaczenia terenów oznaczonych w planie symbolami:

- 1 MNJ — 5%
- 2 MNJ — 5%
- 3 MRJ — 5%
- 4 MRJ — 5%
- 5 MRJ — 3%
- 6 MRJ — 3%
- 7 MRJ — 3%
- 8 MRJ — 3%

9 LR — 0%

10 LR — 0%

§ 4

Integralną częścią niniejszego miejscowego planu zagospodarowania przestrzennego Miasta Jordanowa określonego w § 1 są rysunki planu w skali 1 : 5000, stanowiące załączniki od nr 1 do nr 10 do Uchwały.

§ 5

Traci moc Uchwała nr XVII/114/91 Rady Miasta i Gminy Jordanów z 30.12.1991 r. w sprawie zatwierdzenia planu zagospodarowania przestrzennego Miasta Jordanów (Dz. Urz. Województwa Nowosądeckiego nr 7/92, poz. 46, nr 9/94, poz. 96), w części ustaleń wprowadzonych niniejszym planem i wymienionych w § 1.

§ 6

Wykonanie uchwały powierza się Zarządowi Miasta.

§ 7

Uchwała wchodzi w życie po upływie 14 dni od daty jej ogłoszenia w Dzienniku Urzędowym Województwa Nowosądeckiego.

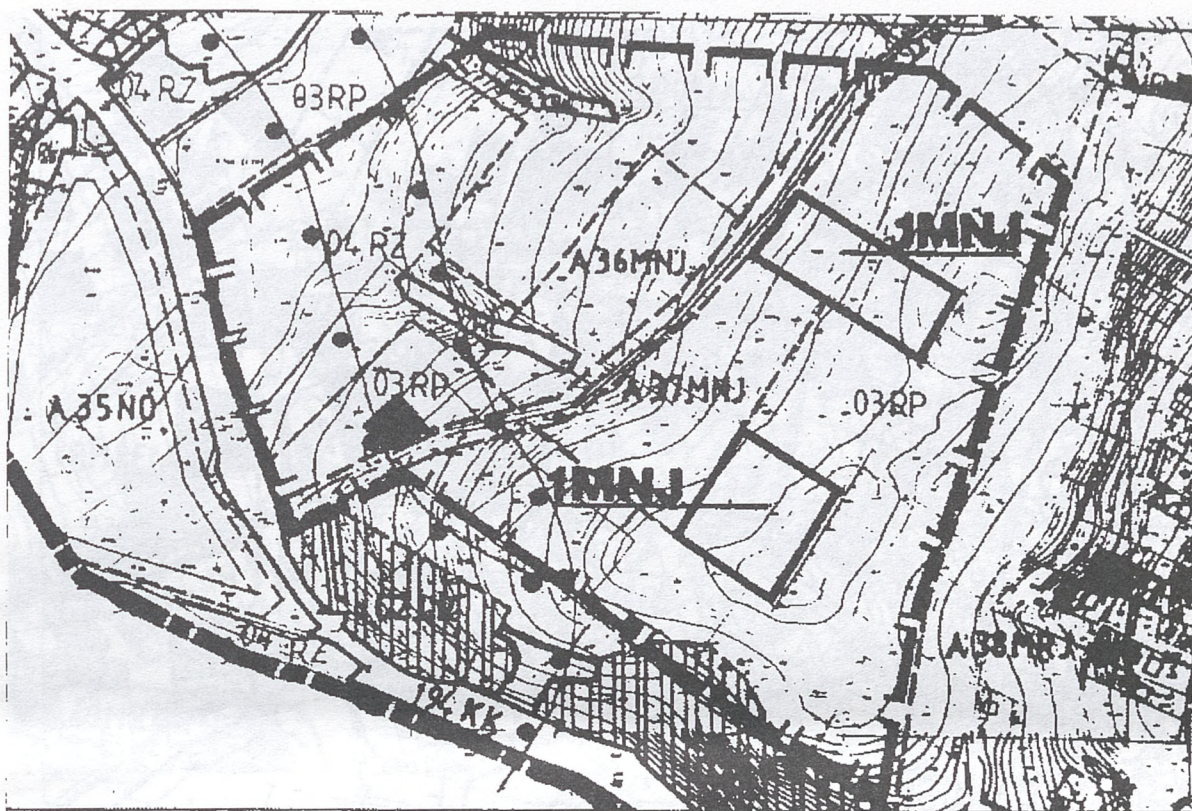
Przewodniczący Rady Miasta: Wiesław Główka

Załącznik nr 1 do Uchwały nr XXXI/239/97 Rady Miasta Jordanowa z dnia 29 sierpnia 1997 r.
w sprawie uchwalenia planu miejscowego zagospodarowania przestrzennego


miasto: JORDANÓW

RYSUNEK PLANU nr 1

skala 1 : 5000




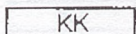
USTALENIA RYSUNKU PLANU


 Granica opracowania

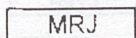
USTALENIA OBOWIĄZUJĄCEGO PLANU


 linie rozgraniczające tereny o różnym sposobie użytkowania i zagospodarowania


 ulice lokalne L i dojazdowe D

 tereny i urządzenia kolejowe


 tereny zabudowy jednorodzinnej z dopuszczeniem usług o uciążliwości nie wykraczającej poza granice działki

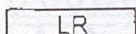
 tereny zabudowy zagrodowej i jednorodzinnej z dopuszczeniem usług o uciążliwości nie wykraczającej poza granice działki


 tereny urządzeń odprowadzania i oczyszczania ścieków

 tereny upraw polowych - realizacja wyłącznie obiektów związanych z obsługą gospodarki rolnej


 tereny użytków zielonych - realizacja j.w.


 lasy i zadrzewienia - zakaz zabudowy

 postulowane dolesienia, zadrzewienia

 strefa od obiektów uciążliwych

USTALENIA WPROWADZONE PLANEM

 linie rozgraniczające tereny wprowadzone planem

 tereny zabudowy mieszkaniowej, w formie jednorodzinnej z dopuszczeniem usług realizowanych na zasadach określonych przepisami szczególnymi

Załącznik nr 2

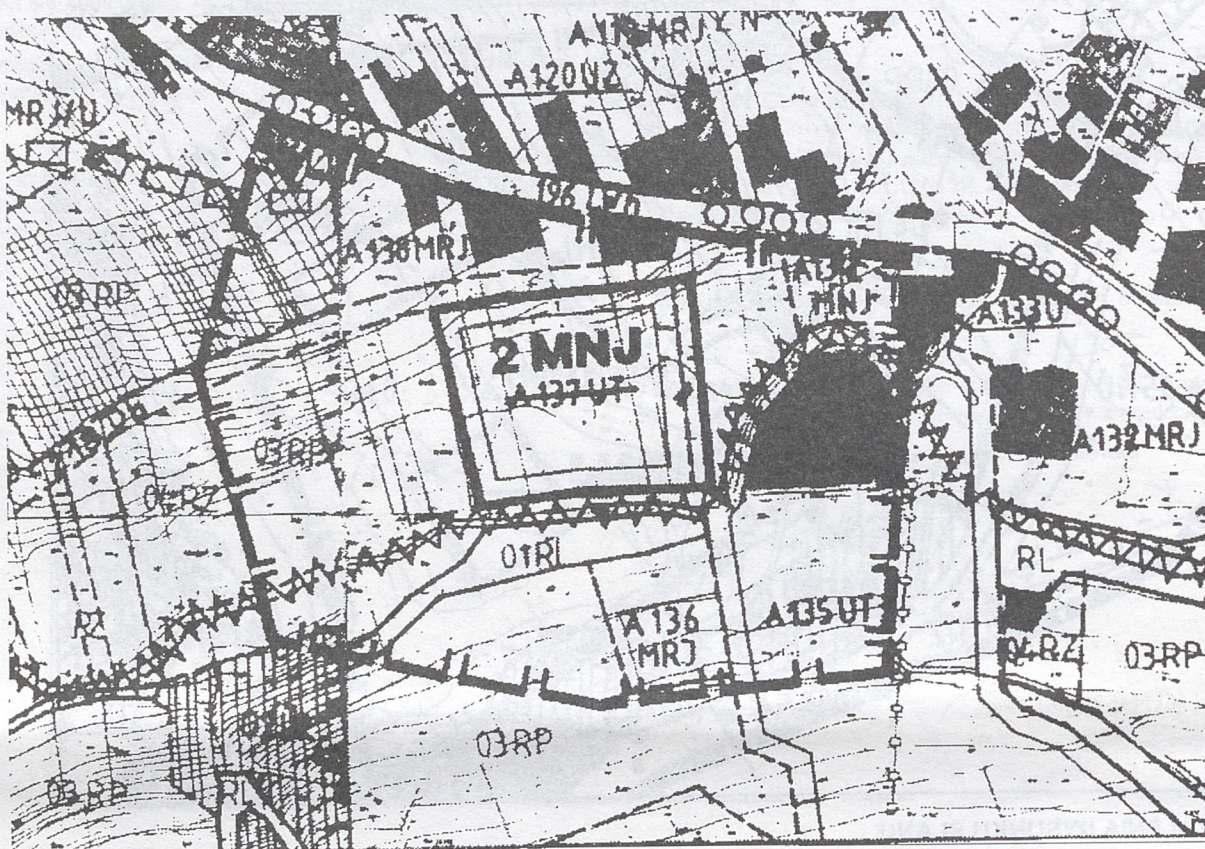
do Uchwały nr XXXI/239/97
w sprawie uchwalenia planu miejscowego zagospodarowania przestrzennego










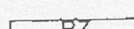
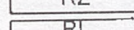
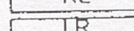
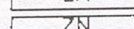


Rady Miasta Jordanowa z dnia 29 sierpnia 1997 r.

miasto: JORDANÓW



RYSUNEK PLANU nr 2

skala 1 : 5000

**USTALENIA RYSUNKU PLANU**
 Granica opracowania
USTALENIA OBOWIĄZUJĄCEGO PLANU

	linie rozgraniczające tereny o różnym sposobie użytkowania i zagospodarowania
	ulice lokalne L i dojazdowe D
	szlaki turystyczne
	tereny zabudowy jednorodzinnej z dopuszczeniem usług o uciążliwości nie wykraczającej poza granice działki
	tereny zabudowy zagrodowej i jednorodzinnej z dopuszczeniem usług o uciążliwości nie wykraczającej poza granice działki
	tereny usług
	tereny usług turystyki i sportu
	tereny usług kwalifikowanych - kultu, oświaty, administracji, zdrowia
	tereny upraw polowych - realizacja wyłącznie obiektów związanych z obsługą gospodarki rolnej
	tereny użytków zielonych - realizacja j.w.
	lasy i zadrzewienia - zakaz zabudowy
	postulowane zadrzewienia, zalesienia
	tereny zieleni częściowo urządzonej
	rzeki, wody stojące wraz z obudową biologiczną - chronione przed zabudową
	streta obiektu chronionego

USTALENIA WPROWADZONE PLANEM

	linie rozgraniczające tereny wprowadzone planem
	tereny zabudowy mieszkaniowej, w formie jednorodzinnej z dopuszczeniem usług realizowanych na zasadach określonych przepisami szczególnymi

Załącznik nr 3 do Uchwały nr XXXI/239/97 Rady Miasta Jordanowa z dnia 29 sierpnia 1997 r.
w sprawie uchwalenia planu miejscowego zagospodarowania przestrzennego


miasto: JORDANÓW

RYSUNEK PLANU nr 3















skala 1 : 5000





USTALENIA RYSUNKU PLANU

 Granica opracowania

USTALENIA OBOWIĄZUJĄCEGO PLANU

-  linie rozgraniczające tereny o różnym sposobie użytkowania i zagospodarowania
-  ulice lokalne L i dojazdowe D
-  szlaki-turystyczne
-  KZ tereny urzędzeń komunikacji zbiorowej
-  MRJ tereny zabudowy jednorodzinnej z dopuszczeniem usług o uciążliwości nie wykraczającej poza granice działki
-  MRJ tereny zabudowy zagrodowej i jednorodzinnej z dopuszczeniem usług o uciążliwości nie wykraczającej poza granice działki
-  MRJ/U tereny funkcji mieszkaniowej i usług "centrum" ze wskazaniem dominacji jednej z funkcji
-  RP tereny upraw połowców-realizacja wyłącznie obiektów związanych z obsługą gospodarki rolnej
-  RZ tereny użytków zielonych - realizacja j.w.
-  RL lasy i zadrzewienia - zakaz zabudowy
-  ZN tereny zieleni częściowo urządzonej
-  rzeki, wody stojące wraz z obudową biologiczną - chronione przed zabudową
-  strefa ochrony krajobrazu
-  strefa obiektu chronionego

USTALENIA WPROWADZONE PLANEM

-  linie rozgraniczające tereny wprowadzone planem
-  3 MRJ tereny zabudowy mieszkaniowej, w formie zagrodowej i jednorodzinnej z dopuszczeniem usług realizowanych na zasadach określonych przepisami szczególnymi

Załącznik nr 4

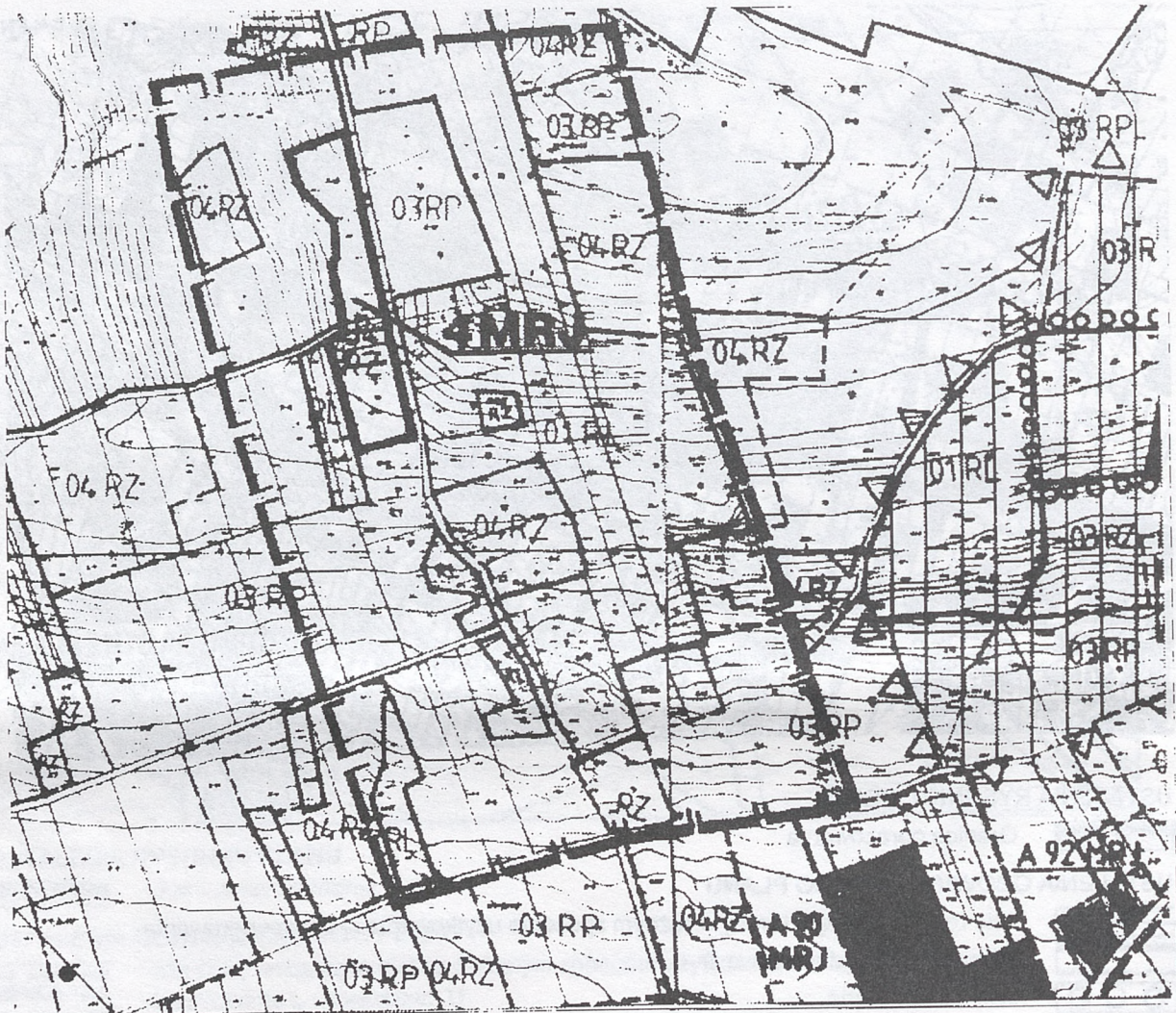
do Uchwały nr XXXI/239/97
w sprawie uchwalenia planu miejscowego zagospodarowania przestrzennego

Rady Miasta Jordanowa z dnia 29 sierpnia 1997 r.


miasto: JORDANÓW

RYSUNEK PLANU nr 4


skala 1 : 5000





USTALENIA RYSUNKU PLANU

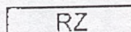
 Granica opracowania


USTALENIA OBOWIĄZUJĄCEGO PLANU

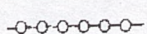
 linie rozgraniczające tereny o różnym sposobie użytkowania i zagospodarowania


 MRJ tereny zabudowy zagrodowej i jednorodzinnej z dopuszczeniem usług o uciążliwości nie wykraczającej poza granice działki

 RP tereny upraw polowych-realizacja wyłącznie obiektów związanych z obsługą gospodarki rolnej


 RZ tereny użytków zielonych - realizacja j.w.


 RL lasy i zadrzewienia - zakaz zabudowy

 strefa ochrony konserwatorskiej

 strefa ochrony krajobrazu

USTALENIA WPROWADZONE PLANEM

 linie rozgraniczające tereny wprowadzone planem

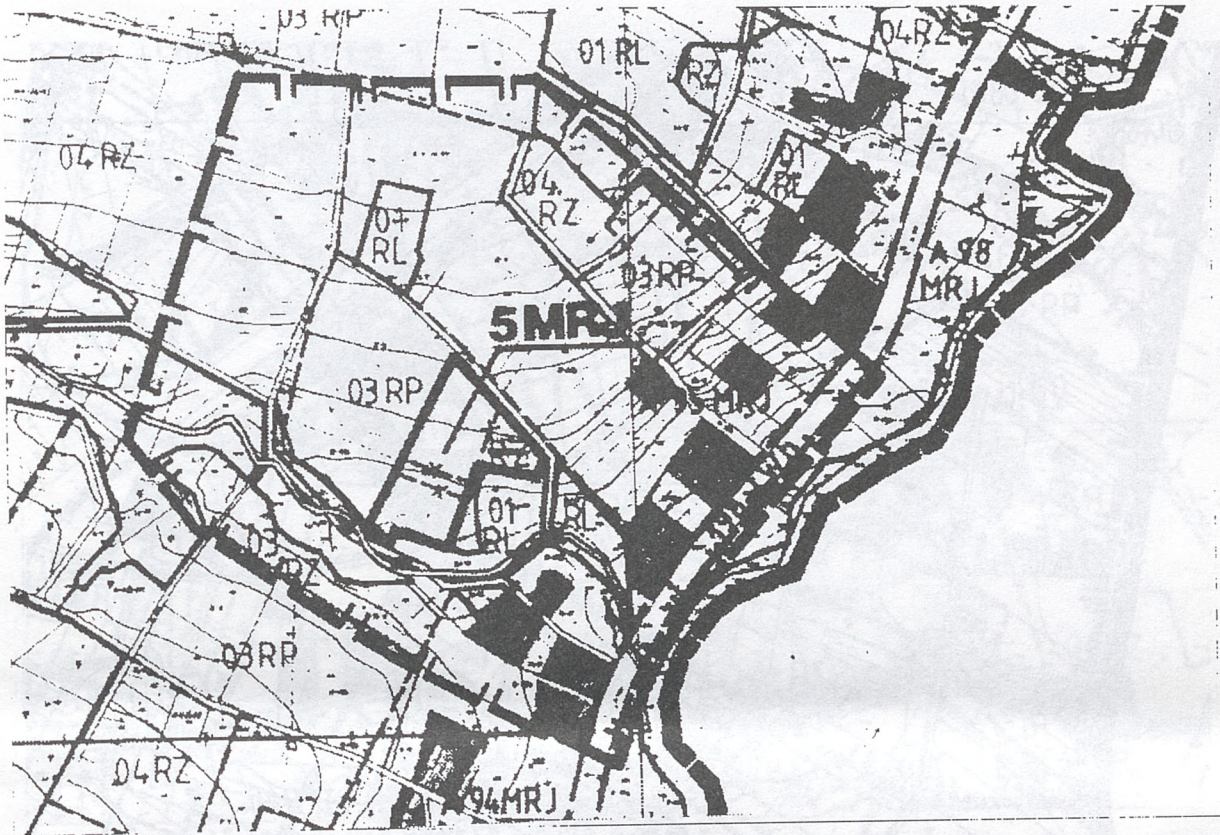
 4MRJ tereny zabudowy mieszkaniowej, w formie zagrodowej i jednorodzinnej z dopuszczeniem usług realizowanych na zasadach określonych przepisami szczególnymi

Załącznik nr 5 do Uchwały nr XXXI/239/97 Rady Miasta Jordanowa z dnia 29 sierpnia 1997 r.
w sprawie uchwalenia planu miejscowego zagospodarowania przestrzennego


miasto: JORDANÓW

RYSUNEK PLANU nr 5


skala 1 : 5000





USTALENIA RYSUNKU PLANU


 Granica opracowania

USTALENIA OBOWIĄZUJĄCEGO PLANU


 linie rozgraniczające tereny o różnym sposobie użytkowania i zagospodarowania

 ulice lokalne L


 tereny zabudowy zagrodowej i jednorodzinnej z dopuszczeniem usług o uciążliwości nie wykraczającej poza granice działki


 tereny upraw polowych-realizacja wyłącznie obiektów związanych z obsługą gospodarki rolnej

 tereny użytków zielonych - realizacja j.w.

 lasy i zadrzewienia - zakaz zabudowy

USTALENIA WPROWADZONE PLANEM

 linie rozgraniczające tereny wprowadzone planem

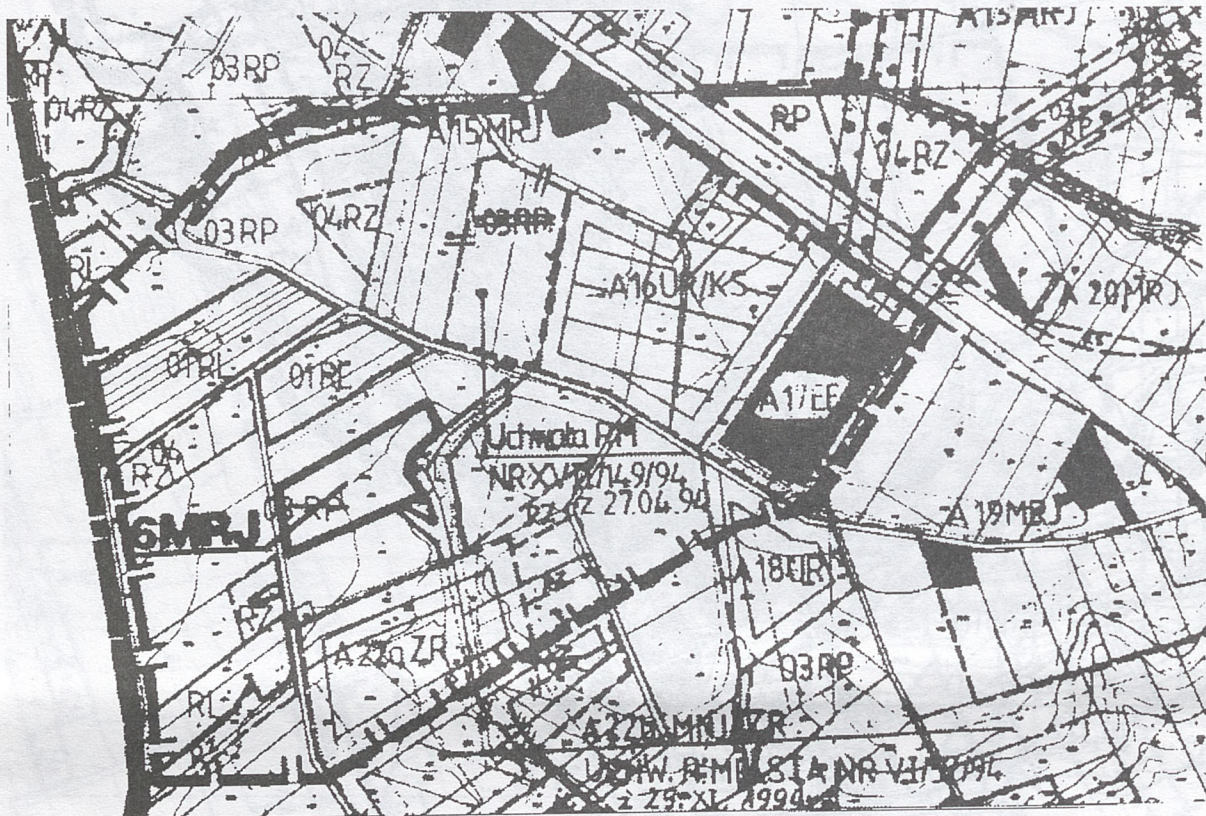
 tereny zabudowy zagrodowej i jednorodzinnej z dopuszczeniem usług

Załącznik nr 6 do Uchwały nr XXXI/239/97 Rady Miasta Jordanowa z dnia 29 sierpnia 1997 r.
w sprawie uchwalenia planu miejscowego zagospodarowania przestrzennego

miasto: JORDANÓW

skala 1 : 5000


RYSUNEK ZMIANY PLANU nr 6





USTALENIA RYSUNKU PLANU


 Granica opracowania


USTALENIA OBOWIĄZUJĄCEGO PLANU

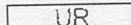
 linie rozgraniczające tereny o różnym sposobie użytkowania i zagospodarowania

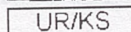
 główne ulice tranzytowe


 tereny zabudowy zagrodowej i jednorodzinnej z dopuszczeniem usług o uciążliwości nie wykraczającej poza granice działki


 tereny zabudowy mieszkaniowej i letniskowej

 tereny zabudowy letniskowej

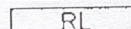
 tereny usług rzemiosła uciążliwego


 tereny usług rzemiosła uciążliwego, tereny urządzeń komunikacji samochodowej i zaplecza technicznego

 tereny urządzeń elektroenergetycznych


 tereny upraw polowych - realizacja wyłącznie obiektów związanych z obsługą gospodarki rolnej


 tereny użytków zielonych - realizacja j.w.

 lasy i zadrzewienia - zakaz zabudowy

 strefa od obiektów uciążliwych

USTALENIA WPROWADZONE PLANEM

 linie rozgraniczające tereny wprowadzone planem

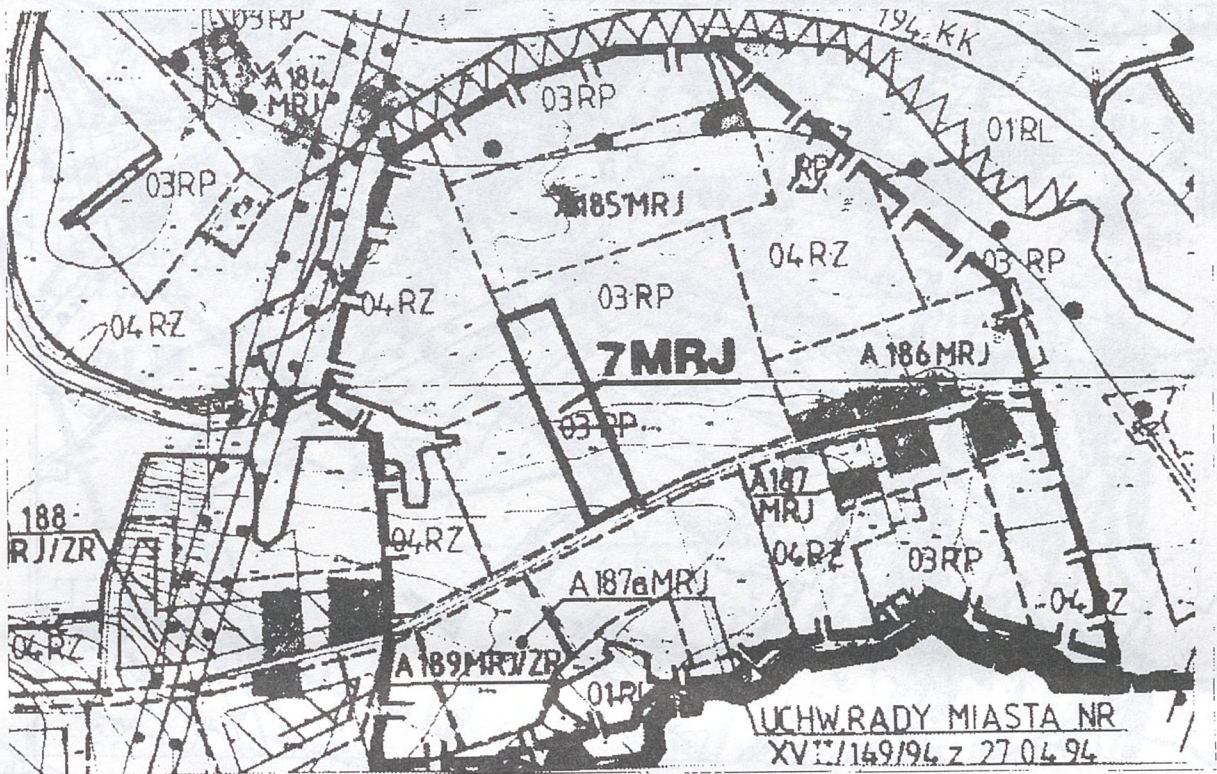
 tereny zabudowy mieszkaniowej, w formie zagrodowej i jednorodzinnej z dopuszczeniem usług realizowanych na zasadach określonych przepisami szczególnymi

Załącznik nr 7 do Uchwały nr XXXI/239/97 Rady Miasta Jordanowa z dnia 29 sierpnia 1997 r.
w sprawie uchwalenia planu miejscowego zagospodarowania przestrzennego


miasto: JORDANÓW

RYSUNEK PLANU nr 7


skala 1 : 5000





USTALENIA RYSUNKU PLANU


 Granica opracowania

USTALENIA OBOWIĄZUJĄCEGO PLANU


 linie rozgraniczające tereny o różnym sposobie użytkowania i zagospodarowania


 tereny zabudowy zagrodowej i jednorodzinnej z dopuszczeniem usług o uciążliwości nie wykraczającej poza granice działki


 tereny zabudowy mieszkaniowej i letniskowej

 tereny upraw polowych - realizacja wyłącznie obiektów związanych z obsługą gospodarki rolnej


 tereny użytków zielonych - realizacja j.w.


 lasy i zadrzewienia - zakaz zabudowy

 rzeki, wody stojące wraz z obudową biologiczną - chronione przed zabudową

 strefa od obiektów uciążliwych

USTALENIA WPROWADZONE PLANEM

 linie rozgraniczające tereny wprowadzone planem

 tereny zabudowy mieszkaniowej, w formie zagrodowej i jednorodzinnej z dopuszczeniem usług realizowanych na zasadach określonych przepisami szczególnymi

Załącznik nr 8 do Uchwały nr XXXI/239/97 Rady Miasta Jordanowa z dnia 29 sierpnia 1997 r.
w sprawie uchwalenia planu miejscowego zagospodarowania przestrzennego


miasto: JORDANÓW

RYSUNEK PLANU nr 8









skala 1 : 5000





USTALENIA RYSUNKU PLANU

 Granica opracowania

USTALENIA OBOWIĄZUJĄCEGO PLANU

-  linie rozgraniczające tereny o różnym sposobie użytkowania i zagospodarowania
-  główne ulice tranzytowe
-  ulice dojazdowe
-  tereny zabudowy zagrodowej i jednorodzinnej z dopuszczeniem usług o uciążliwości nie wykraczającej poza granice działki
-  tereny upraw polowych-realizacja wyłącznie obiektów związanych z obsługą gospodarki rolnej
-  tereny użytków zielonych - realizacja j.w.
-  szlaki turystyczne
-  strefa od obiektów uciążliwych

USTALENIA WPROWADZONE PLANEM

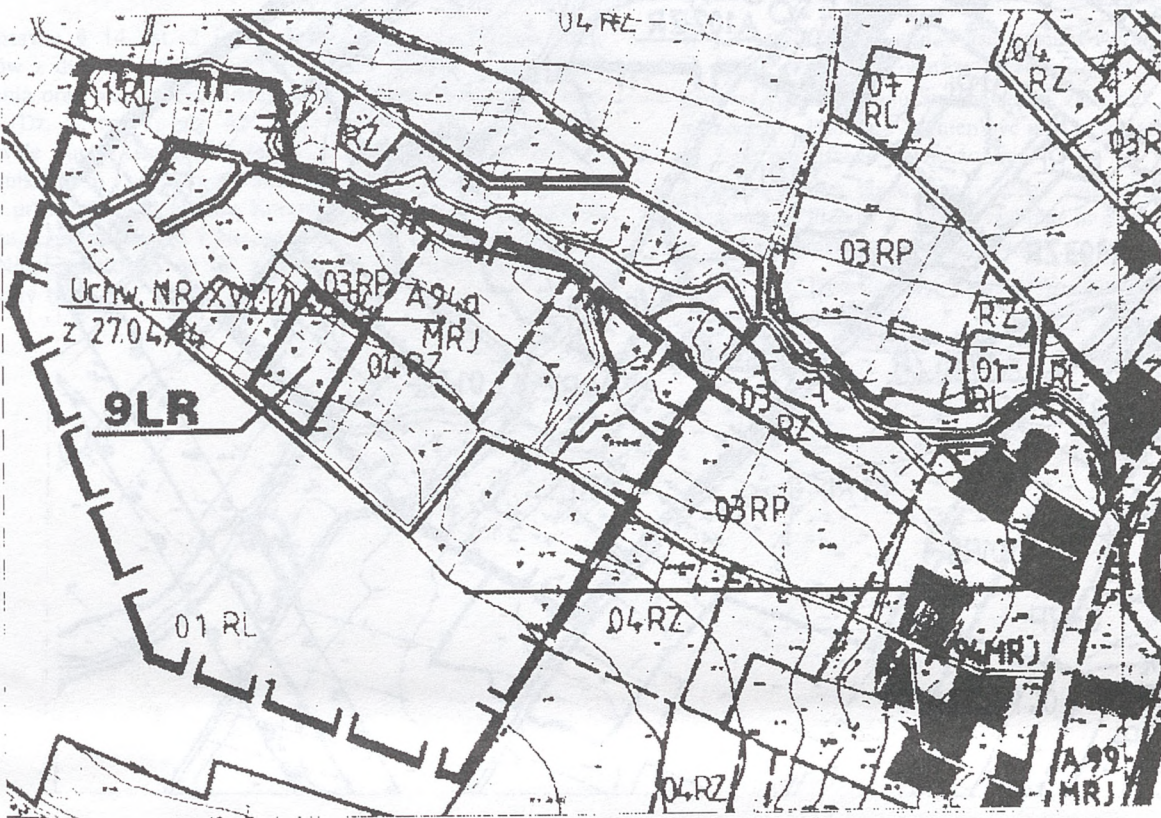
-  linie rozgraniczające tereny wprowadzone planem
-  tereny zabudowy mieszkaniowej, w formie zagrodowej i jednorodzinnej z dopuszczeniem usług realizowanych na zasadach określonych przepisami szczególnymi

Załącznik nr 9 do Uchwały nr XXXI/239/97 Rady Miasta Jordanowa z dnia 29 sierpnia 1997 r.
w sprawie uchwalenia planu miejscowego zagospodarowania przestrzennego

miasto: JORDANÓW

RYSUNEK PLANU nr 9


skala 1 : 5000





USTALENIA RYSUNKU PLANU

 Granica opracowania


USTALENIA OBOWIĄZUJĄCEGO PLANU

 linie rozgraniczające tereny o różnym sposobie użytkowania i zagospodarowania


 tereny zabudowy zagrodowej i jednorodzinnej z dopuszczeniem usług o uciążliwości nie wykraczającej poza granice działki


 tereny upraw polowych-realizacja wyłącznie obiektów związanych z obsługą gospodarki rolnej

 tereny użytków zielonych - realizacja j.w.

 lasy i zadrzewienia - zakaz zabudowy

USTALENIA WPROWADZONE PLANEM

 linie rozgraniczające tereny wprowadzone planem

 dolesienia, zadrzewienia

Załącznik nr 10

do Uchwały nr XXXI/239/97

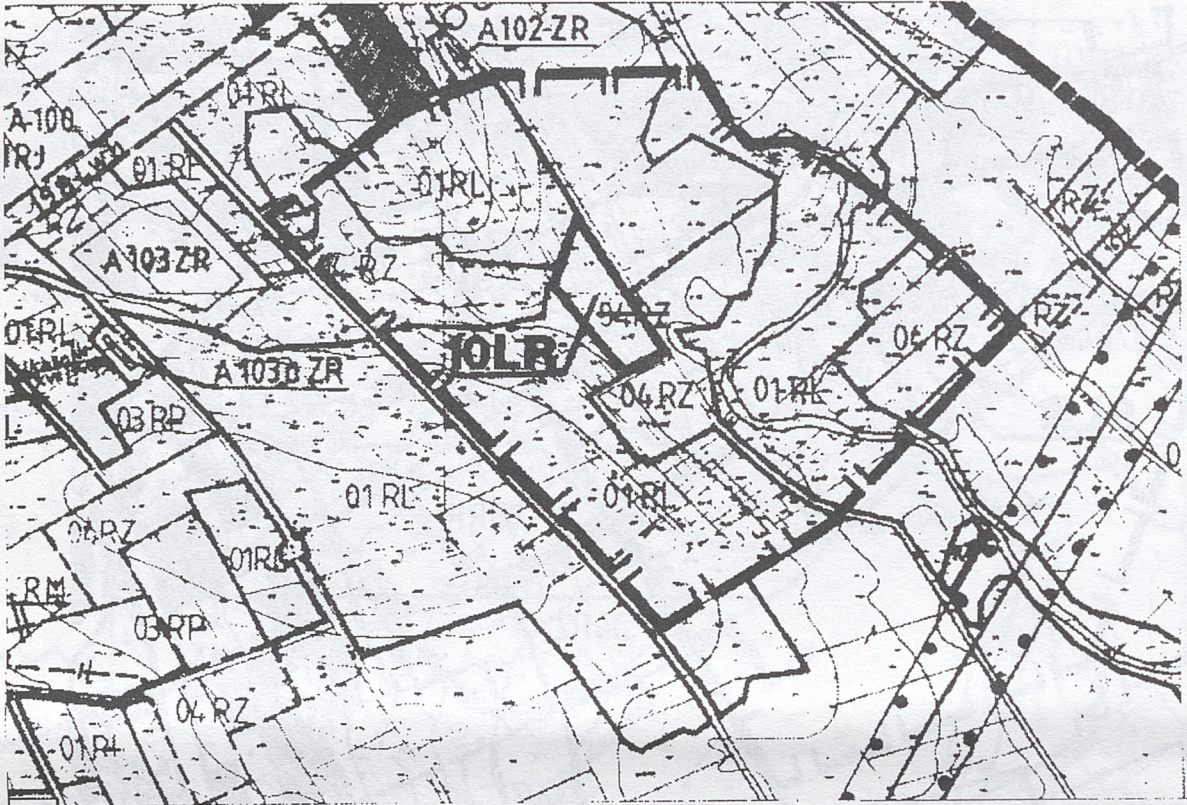
Rady Miasta Jordanowa z dnia 29 sierpnia 1997 r.

w sprawie uchwalenia planu miejscowego zagospodarowania przestrzennego

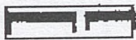
miasto: JORDANÓW

skala 1 : 5000

RYSUNEK PLANU nr 10




USTALENIA RYSUNKU PLANU



Granica opracowania


USTALENIA OBOWIĄZUJĄCEGO PLANU




linie rozgraniczające tereny o różnym sposobie użytkowania i zagospodarowania



ulice lokalne




tereny zabudowy lotniskowej



tereny upraw polowych - realizacja wyłącznie obiektów związanych z obsługą gospodarki rolnej



tereny użytków zielonych - realizacja j.w.




lasy i zadrzewienia - zakaz zabudowy




strefa od obiektów uciążliwych

USTALENIA WPROWADZONE PLANEM



linie rozgraniczające tereny wprowadzone planem



dolesienia, zadrzewienia

150

OBWIESZCZENIE WOJEWODY NOWOSĄDECKIEGO
z dnia 3 października 1997 r.
o sprostowaniu błędów

Na podstawie § 14 ust. 2 i ust. 3 rozporządzenia Prezesa Rady Ministrów z dnia 10 października 1990 r. w sprawie zasad i trybu wydawania oraz rozpowszechniania wojewódzkich dzienników urzędowych (Dz. U. nr 71, poz. 421, zm.: nr 59 z 1994 r., poz. 243) w Uchwale Rady Gminy Korzenna nr XXIV/107/96 z dnia 29 października 1996 r. w sprawie zmiany planu ogólnego zagospodarowania przestrzennego Gminy Korzenna we wsiach: Koniuszowa, Korzenna, Lipnica Wielka i Niecew (Dziennik Urzędowy Województwa Nowosądeckiego nr 63 z 1996 r., poz. 164) prostuje się następujący błąd:

- W § 4 ust. 2 pkt 2.1 w nawiasie zamiast wyrazów „część działki nr 667/2” winny być wyrazy: „część działki nr 669/2”.
- Zamiast rysunku planu stanowiącego załącznik do uchwały oznaczonego: „Plan nr 2” winien być plan nr 2 stanowiący załącznik nr 1 do niniejszego obwieszczenia.
- Zamiast rysunku planu stanowiącego załącznik do uchwały oznaczonego: „Plan nr 3” winien być plan nr 3 stanowiący załącznik nr 2 do niniejszego obwieszczenia.

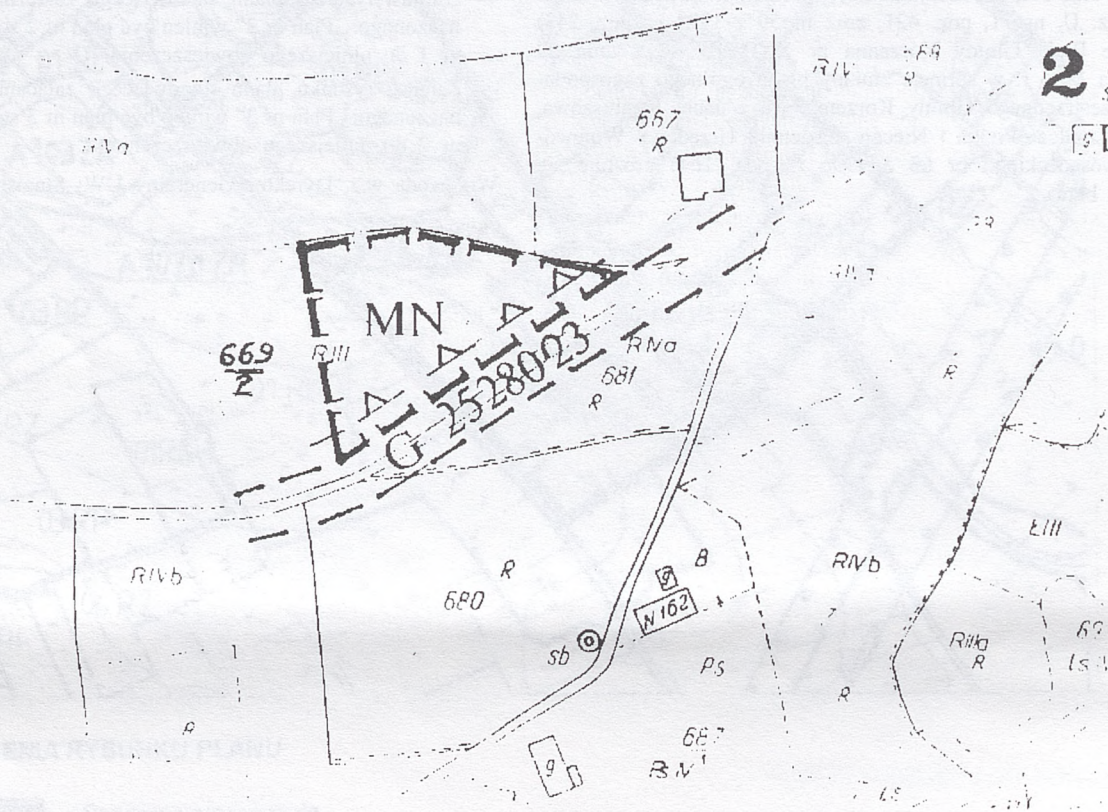
Wojewoda w.z. Dyrektor Generalny UW: Stanisław Kmak

Załącznik nr 1


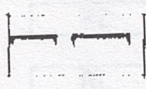


Gmina: KORZENNA

PLAN nr 2

Wieś: KORZENNA



L E G E N D A :

- | | |
|---|---|
|  | - granica obszaru objętego szczegółową analizą projektową i prognozą skutków realizacji planu na środowisko przyrodnicze. |
|  | - projektowane linie rozgraniczające |
|  | - nieprzekraczalna linia zabudowy |
|  | - ustalenia planu |

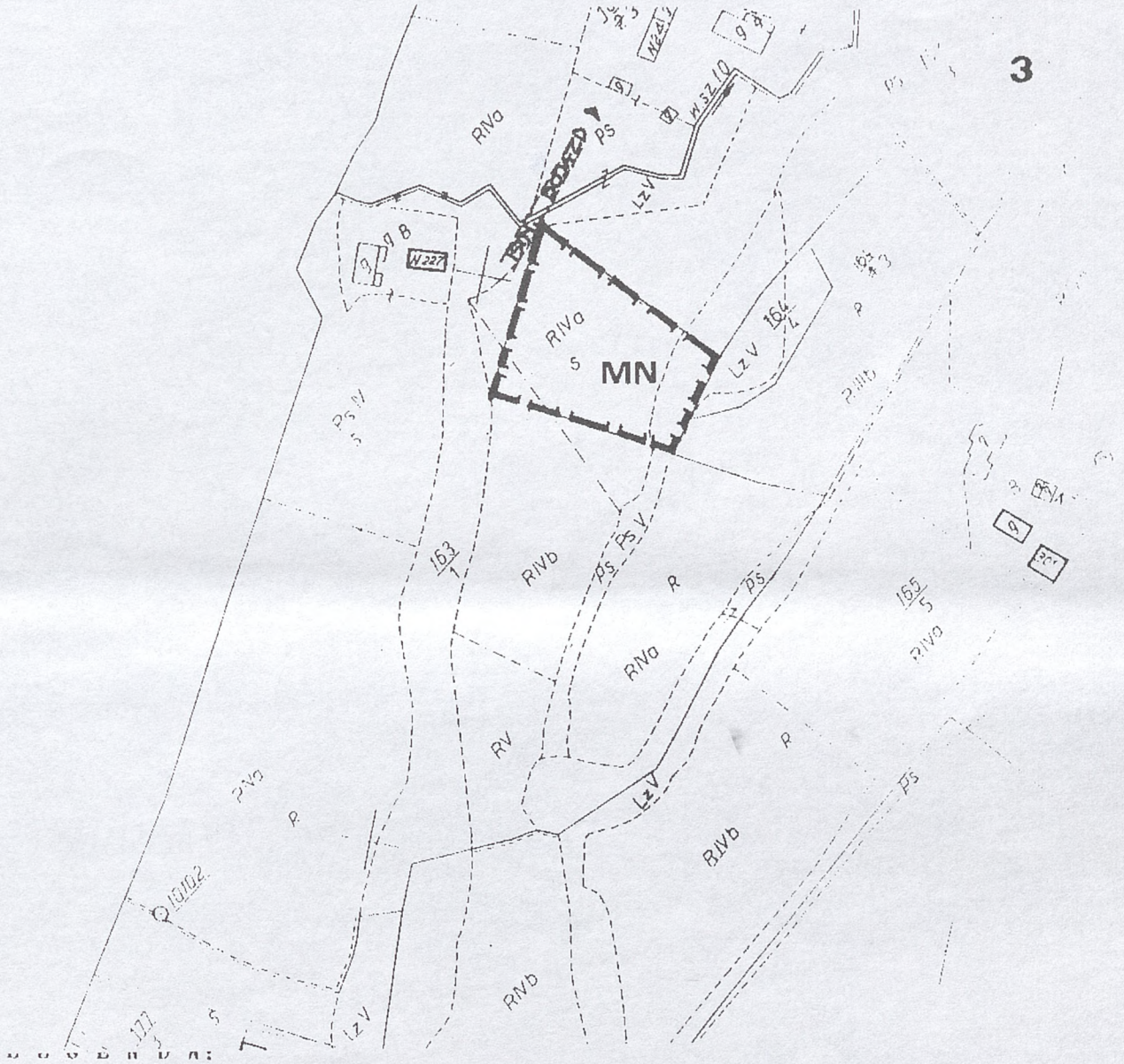
Pozostałe oznaczenia graficzne i literowe stanowią wyłącznie informacje uzupełniająca wynikająca z ustaleń dotychczas obowiązującego planu zagospodarowania przestrzennego dla obszaru objętego szczegółową analizą




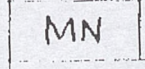
Załącznik nr 2

Gmina: KORZENNA

PLAN nr 3

Wieś: KORZENNA



-  - granica obszaru objętego szczegółową analizą projektową i prognozą skutków realizacji planu na środowisko przyrodnicze.
-  - projektowane linie rozgraniczające
-  - nieprzekraczalna linia zabudowy
-  - ustalenia planu

Pozostałe oznaczenia graficzne i literowe stanowią wyłącznie informację uzupełniającą wynikającą z ustaleń dotychczas obowiązującego planu zagospodarowania przestrzennego dla obszaru objętego szczegółową analizą

Strona 3

Strona 3

Urząd Wojewódzki
w Nowym Sączu

Urząd Wojewódzki
w Nowym Sączu

Plan

