



DZIENNIK URZĘDOWY WOJEWÓDZTWA NOWOSĄDECKIEGO

Nowy Sącz, dnia 27 stycznia 1998 r.

Nr 4/98

63

Treść:

Poz.:		Str.
	ROZPORZĄDZENIA WOJEWODY NOWOSĄDECKIEGO	
18	— nr 5 z dnia 19 stycznia 1998 r. w sprawie zwalczania wścieklizny zwierząt domowych	63
19	— nr 6 z dnia 27 stycznia 1998 r. w sprawie przeprowadzenia poboru w 1998 r. na terenie województwa nowosądeckiego ..	63
	UCHWAŁY	
20	— nr 289/XLVII/97 Rady Miejskiej w Szczawnicy z dnia 8 grudnia 1997 r. w sprawie uchwalenia zmiany miejscowego planu zagospodarowania przestrzennego Miasta Szczawnica	64
21	— nr XLIV/236/97 Rady Miejskiej w Grybowie z dnia 30 grudnia 1997 r. w sprawie uchwalenia miejscowego planu zagospodarowania przestrzennego Miasta Grybowa	67

18

ROZPORZĄDZENIE Nr 5 WOJEWODY NOWOSĄDECKIEGO z dnia 19 stycznia 1998 r. w sprawie zwalczania wścieklizny zwierząt domowych

Na podstawie art. 23 ust. 1 pkt 1, 3, 4, 5, 6 ustawy z dnia 24 kwietnia 1997 r. o zwalczaniu chorób zakaźnych zwierząt, badaniu zwierząt rzeźnych i mięsa oraz Państwowej Inspekcji Weterynaryjnej (Dz. U. Nr 60, poz. 369) - zarządza się co następuje:

§ 1

W związku ze stwierdzeniem wścieklizny u bezpiecznego kota uznaje się za okręg zagrożony wścieklizną miejscowości: Dominikowice w Gminie Gorlice i Męcina Mała, Męcina Wielka oraz Sękowa w Gminie Sękowa.

§ 2

W okręgu zagrożonym wścieklizną

1) zakazuje się:

- urządzenia wszelkich polowań oraz odłowów z wyjątkiem odstrzałów sanitarnych,
- otwierania zwłok i zdejmowania skór ze zwierząt łownych padłych i pochodzących z odstrzałów sanitarnych,
- organizowania wycieczek do lasu,
- swobodnego puszczania psów i kotów

2) nakazuje się:

- trzymać psy na uwięzi, a koty w zamknięciu,

- organizować akcję odstrzałów sanitarnych zwierząt, a w szczególności zwierząt opuszczających swoje kryjówki, wykazujących objawy choroby albo agresywność w stosunku do ludzi lub zwierząt,
- zgłaszać niezwłocznie do badania służbie weterynaryjnej zwierzęta pochodzące z odstrzałów sanitarnych lub padłe, zabezpieczając je do czasu przybycia lekarza weterynarii, w sposób wykluczający możliwość zakażenia ludzi i zwierząt,
- przeprowadzić lustrację w okręgu zagrożonym wścieklizną celem wyszukania zwierzyny padłej wskutek wścieklizny oraz stwierdzenia potrzeby prowadzenia odstrzałów sanitarnych,
- wykonanie oczyszczenia, odkażenia, miejsc przebywania zwierząt, a także oczyszczenia i odkażenia środków transportu.

§ 3

Wykonanie rozporządzenia powierza się Rejonowemu Lekarzowi Weterynarii w Gorlicach.

§ 4

Rozporządzenie wchodzi w życie z dniem podania do wiadomości publicznej w sposób zwyczajowo przyjęty na danym terenie, a następnie jest ogłaszane w Dzienniku Urzędowym Województwa Nowosądeckiego.

Wojewoda: Lucjan Tabaka

19

ROZPORZĄDZENIE Nr 6 WOJEWODY NOWOSĄDECKIEGO z dnia 27 stycznia 1998 r.

w sprawie przeprowadzenia poboru w 1998 r. na terenie województwa nowosądeckiego

Na podstawie art. 35 ust. 2 ustawy z dnia 21 listopada 1967 r. o powszechnym obowiązku obrony Rzeczypospolitej Polskiej (Dz. U. z 1992 r. Nr 4, poz. 16, Nr 40, poz. 174 i Nr 54, poz. 254, z 1994 r. Nr 43, poz. 165, z 1996 r. Nr 7, poz. 44, Nr 10, poz. 56 i Nr 106, poz. 496 oraz z 1997 r. Nr 6, poz. 31, Nr 28, poz. 153, Nr 80, poz. 495, Nr 88, poz. 554 i Nr 121, poz. 770), § 5 ust. 2 i 4 rozporządzenia Rady Ministrów z dnia 5 czerwca 1992 r. w sprawie komisji lekarskich i komisji poborowych, wynagradzania za udział w ich pracy oraz odpłatności za badania spe-

cialistyczne (Dz. U. Nr 48, poz. 218, z 1993 r. Nr 80, poz. 376 oraz z 1996 r. Nr 16, poz. 83), § 7 ust. 1 rozporządzenia Ministrów Spraw Wewnętrznych i Obrony Narodowej z dnia 4 czerwca 1992 r. w sprawie przygotowania i przeprowadzenia poboru (Dz. U. Nr 49, poz. 226, z 1997 r. Nr 130, poz. 867), w związku z zarządzeniem Ministrów Spraw Wewnętrznych i Administracji oraz Obrony Narodowej z dnia 15 października 1997 r. w sprawie przeprowadzenia poboru w 1998 r. (Mon. Pol. Nr 78, poz. 744), zarządza się co następuje:

§ 1

1. Wojewódzka Komisja Lekarska i Wojewódzka Komisja Poborowa w Nowym Sączu działa na obszarze województwa nowosądeckiego.
2. Siedzibą Wojewódzkiej Komisji Lekarskiej i Wojewódzkiej Komisji Poborowej jest Urząd Wojewódzki w Nowym Sączu.

§ 2

Terytorialny zasięg działania i siedziby Rejonowych Komisji Lekarskich i Rejonowych Komisji Poborowych określa załącznik Nr 1 do rozporządzenia.

§ 3

Ustala się wojewódzki plan poboru stanowiący załącznik Nr 2 do rozporządzenia. Załącznik ten jest oznaczony klauzulą "poufne".

§ 4

Wykonanie rozporządzenia zleca się Dyrektorowi Wydziału Spraw Obywatelskich Urzędu Wojewódzkiego.

§ 5

Nadzór nad wykonaniem rozporządzenia powierza się Dyrektorowi Generalnemu Urzędu Wojewódzkiego w Nowym Sączu.

§ 6

Traci moc rozporządzenie Nr 5/97 Wojewody Nowosądeckiego z dnia 5 lutego 1997 r. w sprawie przeprowadzenia poboru w 1997 r. na terenie województwa nowosądeckiego.

§ 7

Rozporządzenie wchodzi w życie po upływie 14 dni od dnia ogłoszenia w Dzienniku Urzędowym Województwa Nowosądeckiego.

Wojewoda: Lucjan Tabaka

Załącznik Nr 1 do rozporządzenia Nr 6 Wojewody Nowosądeckiego z dnia 27 stycznia 1998 r.

Terytorialny zasięg działania i siedziby Rejonowych Komisji Lekarskich i Rejonowych Komisji Poborowych.

- I. 1. Rejonowa Komisja Lekarska i Rejonowa Komisja Poborowa w Gorlicach obejmuje wspólnym zasięgiem działania obszar:
 - 1) miasta: Gorlice,
 - 2) gminy: Bobowa, Gorlice, Łużna, Moszczenica, Ropa, Sękowa, Uście Gorlickie.
2. Siedzibą Rejonowej Komisji Lekarskiej i Rejonowej Komisji Poborowej w Gorlicach jest Rejonowy Urząd Administracji w Gorlicach.
- II. 1. Rejonowa Komisja Lekarska i Rejonowa Komisja Poborowa w Limanowej obejmuje wspólnym zasięgiem działania obszar:
 - 1) miasta: Limanowa, Mszana Dolna,
 - 2) gminy: Dobra, Jodłownik, Kamienica, Laskowa, Limanowa, Łukowica, Mszana Dolna, Niedźwiedz, Słopnice, Tymbark,
2. Siedzibą Rejonowej Komisji Lekarskiej i Rejonowej Komisji Poborowej w Limanowej jest Rejonowy Urząd Administracji w Limanowej.
- III. 1. Rejonowa Komisja Lekarska Nr 1 i Rejonowa Komisja Poborowa Nr 1 w Nowym Sączu obejmuje wspólnym zasięgiem działania obszar:
 - 1) miasta: Grybów,
 - 2) miasta i gminy: Krynica, Muszyna, Piwniczna, Stary Sącz,
 - 3) gminy: Grybów, Gródek n/Dunajcem, Korzenna, Kamionka Wielka, Łabowa, Łącko, Łososina Dolna, Nawojowa, Rytro,
2. Siedzibą Rejonowej Komisji Lekarskiej Nr 1 i Rejonowej Komisji Poborowej Nr 1 w Nowym Sączu jest Rejonowy Urząd Administracji w Nowym Sączu.
- IV. 1. Rejonowa Komisja Lekarska Nr 2 i Rejonowa Komisja Poborowa Nr 2 w Nowym Sączu obejmuje wspólnym zasięgiem działania obszar:
 - 1) miasta: Nowy Sącz,
 - 2) gminy: Chelmiec, Podegrodzie
2. Siedzibą Rejonowej Komisji Lekarskiej Nr 2 i Rejonowej Komisji Poborowej Nr 2 w Nowym Sączu jest Urząd Miejski w Nowym Sączu.
- V. 1. Rejonowa Komisja Lekarska i Rejonowa Komisja Poborowa w Nowym Targu obejmuje wspólnym zasięgiem działania obszar:
 - 1) miasta: Nowy Targ, Szczawnica,
 - 2) gminy: Czarny Dunajec, Czorsztyn z siedzibą w Maniowach, Krościenko n/Dunajcem, Łapsze Niżne, Nowy Targ, Ochotnica Dolna, Szaflary.
2. Siedzibą Rejonowej Komisji Lekarskiej i Rejonowej Komisji Poborowej w Nowym Targu jest Rejonowy Urząd Administracji w Nowym Targu.
- VI. 1. Rejonowa Komisja Lekarska i Rejonowa Komisja Poborowa w Rabce obejmuje wspólnym zasięgiem działania obszar:
 - 1) miasta: Jordanów, Rabka,
 - 2) gminy: Bystra Sidzina, Jabłonka, Jordanów, Lipnica Wielka, Lubień, Raba Wyżna, Spytkowice.
2. Siedzibą Rejonowej Komisji Lekarskiej i Rejonowej Komisji Poborowej w Rabce jest Urząd Miejski w Rabce.
- VII. 1. Rejonowa Komisja Lekarska i Rejonowa Komisja Poborowa w Zakopanem obejmuje wspólnym zasięgiem działania obszar:
 - 1) miasta: Zakopane,
 - 2) gminy: Biały Dunajec, Bukowina Tatrzańska, Kościelisko, Poronin.
2. Siedzibą Rejonowej Komisji Lekarskiej i Rejonowej Komisji Poborowej w Zakopanem jest Urząd Miejski w Zakopanem.

UCHWAŁA Nr 289/XLII/97 RADY MIEJSKIEJ W SZCZAWNICY z dnia 8 grudnia 1997 roku

w sprawie uchwalenia zmiany miejscowego planu zagospodarowania przestrzennego Miasta Szczawnica w obrębie działki nr ewid. 689 przy ul. Języki

Działając na podstawie art. 18 ust. 2 pkt 5 ustawy z dnia 8 marca 1990 roku o samorządzie terytorialnym (tekst jednolity Dz. U. z 1996 roku Nr 13 poz. 74, Nr 58 poz. 261, Nr 106 poz. 496, Nr 132 poz. 622 z 1997 r. Nr 9 poz. 43, Nr 106 poz. 679, Nr 107 poz. 686, Nr 113 poz. 734 i Nr 123 poz. 775), art. 8 ust. 1, art. 10 ust. 1 i 3, art. 11 ust. 1, art. 26 ustawy z dnia 7 lipca 1994 roku o zagospodarowaniu przestrzen-

nym (Dz. U. Nr 89 poz. 415 i z 1996 roku Nr 106 poz. 496 z 1997 r. Nr 111 poz. 726, Nr 133 poz. 885, Nr 141 poz. 943) oraz art. 7 ust. 1 ustawy z dnia 3 lutego 1995 roku o ochronie gruntów rolnych i leśnych (Dz. U. Nr 16 poz. 78 i z 1997 r. Nr 60 poz. 370) - Rada Miejska w Szczawnicy, na wniosek Zarządu Miasta Szczawnica uchwała, co następuje:

I. PRZEPISY OGÓLNE**§ 1**

1. Ilekroć w dalszych przepisach jest mowa o:

- 1) "miejscowym planie" - należy przez to rozumieć miejscowy plan ogólny zagospodarowania przestrzennego miasta Szczawnica wprowadzony uchwałą Nr 57/XV/86 Miejskiej Rady Narodowej w Szczawnicy z dnia 31.12. 1986 roku (Dz. Urz. Woj. Nowosądeckiego Nr 15/87 poz. 183 i 184, Nr 33/90 poz. 335) oraz uchwałą Nr 143/XXVIII/92 Rady Miejskiej w Szczawnicy z dnia 26.10. 1992 roku (Dz. Urz. Woj. Nowosądeckiego Nr 27/92 poz. 294, Nr 12/94 poz. 150, Nr 24/94 poz. 252 i 262, Nr 23/95 poz. 115, Nr 33/95 poz. 133 i Nr 7/96 poz. 25 i 26, Nr 5/97 poz. 19, Nr 19/97 poz. 68 i 69 i Nr 40/97 poz. 136),
- 2) "zmianie planu" - należy przez to rozumieć wyszczególnione w § 4 zmiany miejscowego planu zagospodarowania przestrzennego miasta Szczawnica,
- 3) "rysunku zmiany planu" - należy przez to rozumieć fragmenty rysunku miejscowego planu zagospodarowania przestrzennego miasta Szczawnica w obrębie "granic opracowania" na planie w skali 1:5000, z wyróżnionymi terenami, których dotyczy zmiana planu,
- 4) "przepisach szczególnych" - należy przez to rozumieć przepisy ustaw, wraz z aktami wykonawczymi.

§ 2

1. Ustalenia zmiany planu dotyczą:

- 1) przeznaczenia terenu,
- 2) warunków i zasad kształtowania zabudowy oraz urządzenia terenu,
- 3) zasad jego obsługi w zakresie infrastruktury technicznej.

§ 3

Integralną częścią zmiany planu, określonej w par. 4 jest rysunek zmiany planu w skali 1:5000, stanowiący załącznik Nr 1 do niniejszej uchwały.

Oznaczone graficznie na rysunku zmiany planu "linie rozgraniczające tereny wprowadzone zmianą planu", stanowią rozgraniczenie terenów o różnych funkcjach i różnych zasadach zagospodarowania. Linie rozgraniczające pomiędzy terenami mogą być uściślone w projektach zagospodarowania terenów w zakresie wynikającym z obowiązku spełnienia wymogów przepisów szczególnych, pod warunkiem, że nie będzie to kolidować z innymi ustaleniami miejscowego planu oraz bez naruszenia praw osób trzecich.

II. PRZEPISY SZCZEGÓŁOWE**§ 4**

Zmienia się miejscowy plan zagospodarowania przestrzennego Miasta Szczawnica w sposób następujący:

PLAN NR 1

Wyznacza się w obrębie działki rolnej nr ewid. 689 przy ul. Języki tereny zabudowy mieszkalno - pensjonatowej z dopuszczeniem w uzasadnionych przypadkach zabudowy jednorodzinnej, oznaczone

symbolem A 12a MPMN - jako poszerzenie istniejących terenów tej zabudowy.

Obowiązuje:

- realizacja zabudowy o architekturze nawiązującej do tradycji regionu, luźno wkomponowanej w otaczający krajobraz, z realizacją wysokiej i niskiej zieleni towarzyszącej,
- uzgodnienie decyzji o warunkach zabudowy i zagospodarowania terenu oraz decyzji o pozwoleniu na budowę z Ministerstwem Zdrowia, przez Naczelnego Lekarza Uzdrawiska Szczawnica - z uwagi na położenie wymienionego terenu na granicy strefy "A" ochrony uzdrawiska,
- zakaz odprowadzania nieoczyszczonych ścieków do wód otwartych oraz do gleby. W przypadku braku możliwości odprowadzenia ścieków do kanalizacji miejskiej realizacja indywidualnych urządzeń do ich utylizacji
- zaopatrzenie w wodę z sieci miejskiej lub indywidualnego źródła wody na warunkach określonych w odrębnych przepisach szczególnych,
- segregacja i gromadzenie odpadów stałych we własnym zakresie,
- zaopatrzenie w energię elektryczną na warunkach określonych przez administratora.

Zaleca się do celów grzewczych zastosowanie ogrzewania elektrycznego.

§ 5

Niniejsza zmiana planu nie wymaga odrębnej decyzji dotyczącej zmiany przeznaczenia gruntów rolnych na cele nierolnicze, ponieważ dotyczy wyłącznie pastwiska kl. VI.

§ 6

Ustala się stawkę wysokości opłaty z tytułu wzrostu wartości działki w wyniku zmiany planu w wysokości 15 %.

III. PRZEPISY I POSTANOWIENIA KOŃCOWE**§ 7**

Tracą moc uchwały Nr 57/XV/86 Miejskiej Rady Narodowej w Szczawnicy z dnia 31.12. 1986, Nr 143/XXVIII/92 Rady Miejskiej w Szczawnicy z dnia 26.10. 1992 roku w sprawie zatwierdzenia miejscowego planu ogólnego zagospodarowania przestrzennego miasta Szczawnica, w części ustaleń wprowadzonych niniejszą zmianą planu.

§ 8

Wykonanie uchwały powierza się Zarządowi Miasta Szczawnica.

§ 9

Uchwała podlega ogłoszeniu na tablicach ogłoszeń Urzędu Miasta Szczawnica i wchodzi w życie po upływie 14 dni od daty jej ogłoszenia w Dzienniku Urzędowym Województwa Nowosądeckiego.

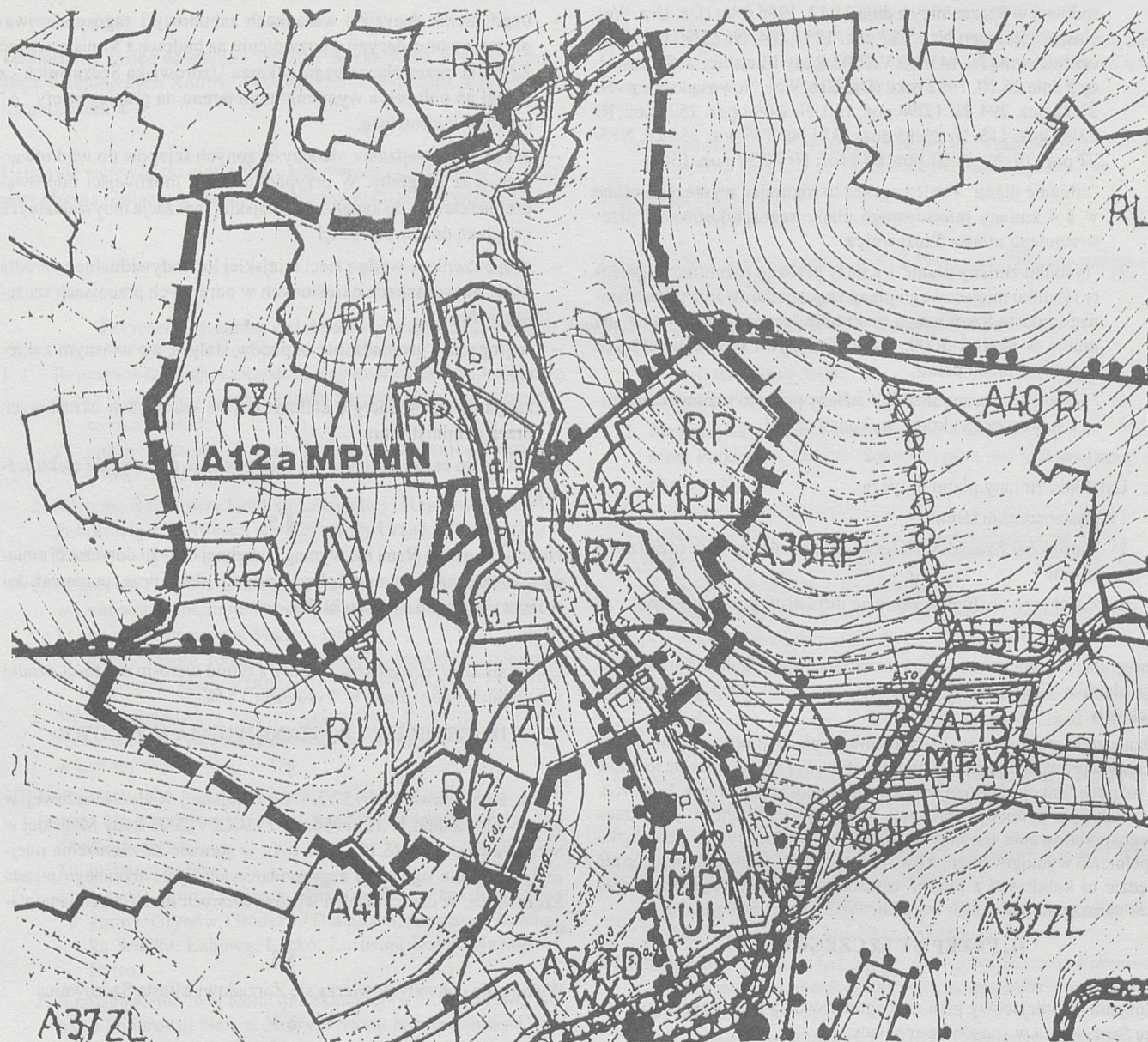
Przewodniczący Rady Miejskiej: mgr inż. Stefan Zachwieja

ZMIANA miejscowego planu ogólnego zagospodarowania przestrzennego Miasta SZCZAWNICA




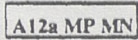
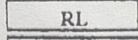
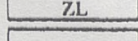





wprowadzonego Uchwałą nr 57/XV/86 MRN w Szczawnicy z dnia 31.12.1986 r. oraz Uchwałą
Nr 143/XVIII/92 Rady Miejskiej w Szczawnicy z dnia 26.10.1992 (Dz. Urz. Woj. Nowosądeckiego
nr 27/92 poz. 294 z późniejszymi zmianami)

Załącznik nr 1 do uchwały
nr 289/XLIII/97
Rady Miejskiej w Szczawnicy
z dnia 8 grudnia 1997 roku.

skala 1:5 000



USTALENIA OBOWIĄZUJĄCE

-  granica opracowania
-  ściśle określone linie rozgraniczające tereny o różnym sposobie użytkowania w/g MPO
-  linie rozgraniczające tereny wprowadzone zmianą planu
-  tereny zabudowy mieszkalno-pensjonatowej z dopuszczeniem jednorodzinnej
-  tereny lasów
-  tereny parków leśnych
-  tereny łąk i pastwisk
-  tereny upraw polowych
-  granica strefy "A" ochrony uzdrowiska
-  granica strefy ochronnej źródeł wody mineralnej
-  strefa ochrony konserwatorskiej

21

**UCHWAŁA Nr XLIV/236/97 RADY MIEJSKIEJ W GRYBOWIE
z dnia 30 grudnia 1997 r.**

w sprawie uchwalenia miejscowego planu zagospodarowania przestrzennego Miasta Grybowa

Działając na podst. art. 18 ust. 2 pkt 5 ustawy z dnia 8 marca 1990 r. o samorządzie terytorialnym (Dz. U. Nr 13 poz. 74, Nr 58 poz. 261, Nr 106 poz. 496, Nr 132 poz. 622, z 1997 r. Nr 9 poz. 43, Nr 106 poz. 679, Nr 107 poz. 686, Nr 113 poz. 734, Nr 123 poz. 775) i art. 8 ust. 1, art. 10 ust. 3, art. 11 ust. 1, art. 26 Ustawy z dnia 1 lipca 1994 r. o zagospodarowaniu przestrzennym (Dz. U. Nr 89 poz. 415 i z 1996 r. Nr 106 poz. 496, z 1997 r. Nr 111 poz. 726, Nr 133 poz. 855 i Nr 141 poz. 943) oraz art. 7 ust. 1 Ustawy z dnia 3 lutego 1995 r. o ochronie gruntów rolnych i leśnych (Dz. U. Nr 16 poz. 78, z 1997 r. Nr 60 poz. 370) Rada Miejska w Grybowie uchwala co następuje:

§ 1

Uchwala się miejscowy plan zagospodarowania przestrzennego Miasta Grybów zwany dalej "planem" w sposób następujący:

I. Ustalenia ogólne

1. Plan dotyczy terenu o symbolu MRJ/U określonego w rysunku planu.
2. W rysunku planu ustalono przeznaczenie terenów o różnych funkcjach i różnych zasadach zagospodarowania i użytkowania. Linie rozgraniczające między tymi terenami są orientacyjne i dopuszcza się ich uściślenie w celu spełnienia wymogów przepisów szczególnych pod warunkiem, że nie będzie to kolidować z innymi ustaleniami planu.
3. Zasada dostosowania sposobu użytkowania terenów oraz warunków ich zagospodarowania do potrzeb ochrony środowiska przyrodniczego i kulturowego obejmuje:
 - zakaz odprowadzania ścieków do gruntu i wód otwartych,
 - obowiązek prowadzenia zorganizowanej zbiórki odpadów z unieszkodliwianiem ich na miejskim wysypisku śmieci,
 - zakaz uszczuplania obudowy biologicznej wód płynących,
 - obowiązek dostosowania rozwiązań konstrukcyjnych i architektonicznych w realizowanych obiektach do lokalnych warunków klimatycznych i krajobrazowych.

II. Ustalenia szczegółowe

Miasto: Grybów

- plan nr 1

- Uchyła się ustalenia dotychczas obowiązującego planu miejscowego dla terenu oznaczonego symbolem A 3 RL obejmującego dz. nr 30 (składającą się z RV o pow. 10a 47m² i LzV o pow. 02a

i 40m² wg mapy ewidencyjnej) i przeznacza dla budownictwa zagrodowego i jednorodzinnego z dopuszczeniem usług nieuciążliwych (MRJ/U).

- W granicach opracowania ustala się zachowanie obudowy biologicznej cieków wodnych płynących wzdłuż zachodniej granicy działki.
- W granicach opracowania adaptuje się istniejący układ drogowy w tym drogę (działkę nr 29) zapewniającą dojazd do nowo wyznaczonego terenu budowlanego.
- Zaopatrzenie w wodę z lokalnego ujęcia.
- Zaopatrzenie w energię elektryczną z istniejącej sieci na warunkach określonych przez zarządzającego.
- Utylizacja i odprowadzenie ścieków czasowo do własnych szczelnych, okresowo opróżnianych zbiorników z wywozem na miejską oczyszczalnię ścieków, docelowo realizacja małych, przydomowych oczyszczalni ścieków.

§ 2

Ustala się następujące wysokości opłaty z tytułu wzrostu wartości działki w wyniku zmiany przeznaczenia terenu.

działka nr 30 obr. 3 - 5 %

§ 3

Integralną częścią niniejszego planu miejscowego zagospodarowania przestrzennego Miasta Grybów, określonego w § 1 jest rysunek planu w skali 1:5000, stanowiący załącznik nr 1 do Uchwały.

§ 4

Traci moc Uchwała Nr XV/85/92 Rady Miejskiej w Grybowie z dnia 29 września 1992 r. w sprawie zatwierdzenia planu zagospodarowania przestrzennego Miasta Grybów (Dz. Urz. Woj. Nowosądeckiego Nr 25/92 poz. 273, Nr 17/93 poz. 174, Nr 1/94 poz. 7, Nr 2/94 poz. 19, Nr 12/94 poz. 144, Nr 17/94 poz. 195 i 196, Nr 24/94 poz. 265 i 266, Nr 1/96 poz. 3, Nr 36/96 poz. 92, Nr 60/96 poz. 154, Nr 21/97 poz. 75 i Nr 31/97 poz. 113), w części ustaleń wprowadzonych niniejszym planem i wymienionych w § 1.

§ 5

Wykonanie Uchwały powierza się Zarządowi Miasta Grybów.

§ 6

Uchwała wchodzi w życie po upływie 14 dni od daty jej ogłoszenia w Dzienniku Urzędowym Województwa Nowosądeckiego.

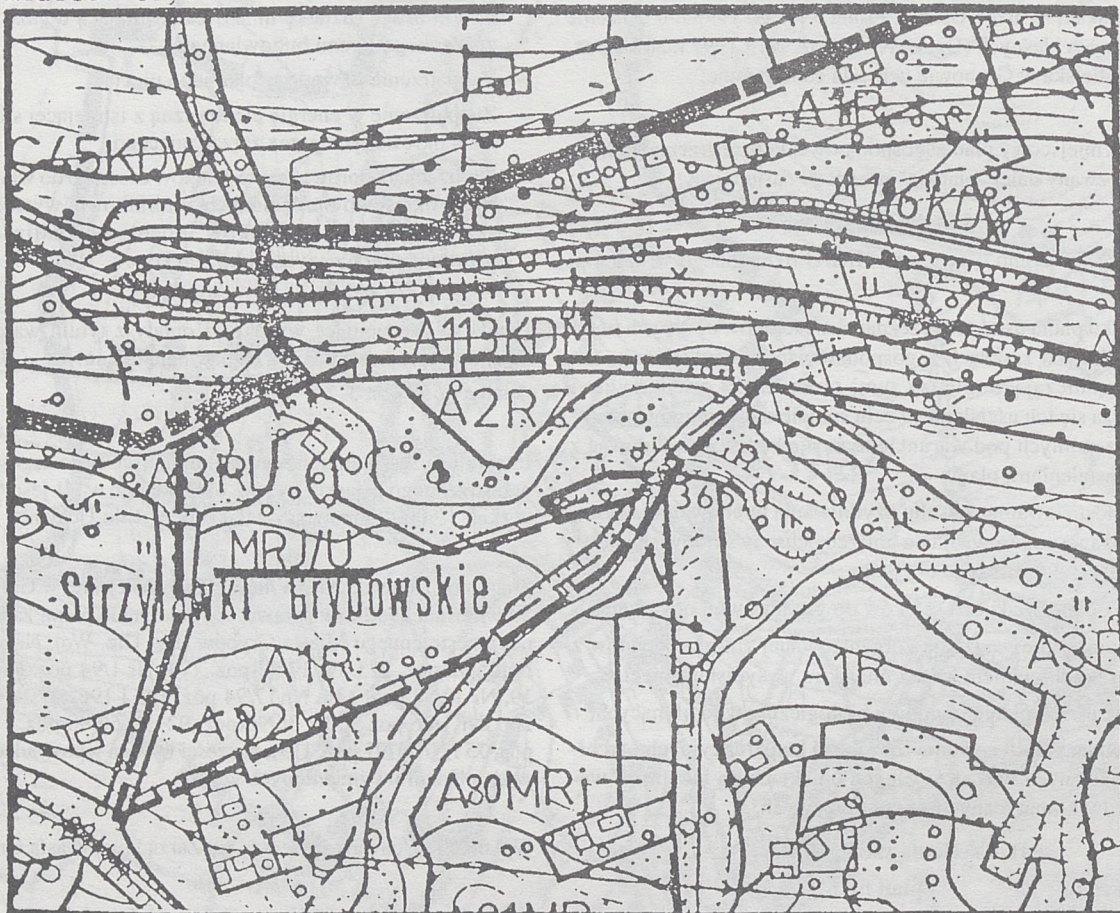
Przewodniczący Rady Miejskiej: mgr Władysław Mrozek

Plan nr 1 (załącznik do
Uchwały Nr XLIV/236/97
Rady Miejskiej w Grybowie
z dnia 30 grudnia 1997r.

MIEJSCOWY PLAN ZAGOSPODAROWANIA PRZESTRZENNEGO
MIASTA: G R Y B Ó W

miasto: Grybów

dz.nr 30 obr.3



Ustalenia:  Granica opracowania

A 80 MRj	tereny zabudowy zagrodowej i jednorodzinnej
A 82 MRj	
A 3 RL	tereny lasów i zadrzewień
A 2 RZ	tereny użytków zielonych
A 1 R	tereny upraw polowych
A 124 KK	tereny komunikacji kolejowej
A 113 KDM	tereny komunikacji drogowej
A 116 KDW	

OBZAR OBJĘTY ZMIANĄ PLANU:

MRJ/U	· budownictwo zagrodowe i jednorodzinne z dopuszczeniem usług nieuciążliwych
-------	--