



DZIENNIK URZĘDOWY WOJEWÓDZTWA NOWOSĄDECKIEGO

Nowy Sącz, dnia 27 lutego 1998 r.

Nr 7/98

73

Treść:

Poz.:

Str.

ROZPORZĄDZENIA WOJEWODY NOWOSĄDECKIEGO

- 30 — nr 11 z dnia 26 lutego 1998 r. zmieniające rozporządzenie w sprawie zaliczenia dróg publicznych do kategorii dróg lokalnych miejskich na terenie województwa nowosądeckiego 73
- 31 — nr 12 z dnia 27 lutego 1998 r. w sprawie ustalenia rejonów akcji kurierskiej na terenie województwa nowosądeckiego ... 73

UCHWAŁY

- 32 — nr XXVII/164/97 Rady Gminy Bystra - Sidzina z dnia 20 grudnia 1997 r. w sprawie zatwierdzenia struktury obwodów szkolnych na terenie gminy Bystra - Sidzina 74
- 33 — nr XXXIV/41/97 Rady Gminy Rytko z dnia 30 grudnia 1997 r. w sprawie zmiany miejscowego planu zagospodarowania przestrzennego Gminy Piwniczna - w odniesieniu do części obszaru Suchoj Strugi położonej w Gminie Rytko 74
- 34 — nr LVII/309/97 Rady Gminy w Chelmcu z dnia 30 grudnia 1997 r. w sprawie uchwalenia miejscowego planu zagospodarowania przestrzennego Gminy Chelmeć 77
- 35 — nr XXIV/161/97 Rady Gminy w Kamionce Wielkiej z dnia 30 grudnia 1997 r. w sprawie uchwalenia miejscowego planu zagospodarowania przestrzennego Gminy Kamionka Wielka 79
- 36 — nr XXXIII/182/97 Rady Gminy w Bobowej z dnia 31 grudnia 1997 r. w sprawie uchwalenia miejscowego planu zagospodarowania przestrzennego Gminy Bobowa 81
- 37 — nr 9/98 Pełniącego Funkcję Organów Gminy Raba Wyżna z dnia 30 stycznia 1998 r. w sprawie zmian w Statucie Gminy Raba Wyżna 84

30

ROZPORZĄDZENIE NR 11 WOJEWODY NOWOSĄDECKIEGO

z dnia 26 lutego 1998 r.

zmieniające rozporządzenie w sprawie zaliczenia dróg publicznych do kategorii dróg lokalnych miejskich na terenie województwa nowosądeckiego

Na podstawie Art. 7 ust. 2 ustawy z dnia 21 marca 1985 r. o drogach publicznych (Dz. U. Nr 14, poz. 60, z 1988 r. Nr 19, poz. 132, z 1989 r. Nr 35, poz. 192, z 1990 r. Nr 34, poz. 198, z 1991 r. Nr 75, poz. 332, z 1993 r. Nr 47, poz. 212, z 1994 r. Nr 127, poz. 627 oraz z 1997 r. Nr 6, poz. 31, Nr 80, poz. 497, Nr 106, poz. 677 i Nr 123, poz. 780) - zarządza się co następuje:

§ 1

W wykazie ulic w mieście Gorlice zamieszczonym w Załączniku Nr 1 do rozporządzenia Nr 12 Wojewody Nowosądeckiego z dnia 28

kwietnia 1995 r. w sprawie zaliczenia dróg publicznych do kategorii dróg lokalnych miejskich na terenie województwa nowosądeckiego (Dz. Urzędowy Województwa Nowosądeckiego Nr 12/95 poz. 54) po wyrazie "Zielona" dodaje się wyrazy "Chopina, Wielgosza, Tuwima, Konopnickiej".

§ 2

Rozporządzenie wchodzi w życie po upływie 14 dni od daty ogłoszenia w Dzienniku Urzędowym Województwa Nowosądeckiego.

Wojewoda: Lucjan Tabaka

31

ROZPORZĄDZENIE NR 12/98 WOJEWODY NOWOSĄDECKIEGO

z dnia 27 lutego 1998 r.

w sprawie zmian ustalenia rejonów akcji kurierskiej na terenie województwa nowosądeckiego

Na podstawie art. 18 ust. 4 w związku z art. 60 ust. 4 i 6 ustawy z dnia 21 listopada 1967 r. o powszechnym obowiązku obrony Rzeczypospolitej Polskiej (Dz. U. z 1992 r. Nr 4, poz. 16, Nr 40, poz. 174 i Nr 54, poz. 254 z 1994 r. Nr 43, poz. 165, z 1996 r. Nr 7, poz. 44, Nr 10, poz. 56 i Nr 106, poz. 496 oraz z 1997 r. Nr 6, poz. 31, Nr 28, poz. 153, Nr 80, poz. 495, Nr 88, poz. 554 i Nr 121, poz. 770) oraz § 28 ust. 1 pkt 2 zarządzenia Ministrów Spraw Wewnętrznych, Obrony Narodowej oraz Łączności z dnia 25 października 1993 r. w sprawie doręczania kart powołania, rozplakatowania obwieszczeń lub powoływania w inny sposób do czynnej służby wojskowej (Monitor Polski Nr 58, poz. 537), zarządza się co następuje:

§ 1

W załączniku Nr 1 do rozporządzenia Nr 6/94 Wojewody Nowosądeckiego z dnia 25 stycznia 1994 r. w sprawie ustalenia rejonów akcji kurierskiej na terenie województwa nowosądeckiego (zmiana: rozporządzenie Nr 16/95 Wojewody Nowosądeckiego z dnia 15 maja 1995 r. w sprawie zmian ustalenia rejonów akcji kurierskiej na terenie województwa nowosądeckiego oraz rozporządzenie Nr 17/97 Wojewody Nowosądeckiego z dnia 23 maja 1997 r. w sprawie zmian ustalenia rejonów akcji kurierskiej na terenie województwa nowosądeckiego), wprowadza się następujące zmiany:

1. w załączniku Nr 1 "Terytorialny zasięg działania Kierowników Urzędów Rejonowych i Burmistrza Miasta Rabka w zakresie akcji kurierskiej" w ust. 5 pod tytułem "Burmistrz Miasta Rabka obejmuje zasięgiem działania akcji kurierskiej obszar:".

pkt 2 otrzymuje brzmienie:

"2) gminy: Bystra Sidzina, Jordanów, Lubień, Raba Wyżna, Spytakowice."

§ 2

Wykonanie rozporządzenia zleca się Dyrektorowi Wydziału Spraw Obywatelskich Urzędu Wojewódzkiego.

§ 3

Rozporządzenie wchodzi w życie po upływie 14 dni od dnia ogłoszenia w Dzienniku Urzędowym Województwa Nowosądeckiego.

Wojewoda: Lucjan Tabaka

32

UCHWAŁA Nr XXVII/164/97 RADY GMINY BYSTRA - SIDZINA

z dnia 20 grudnia 1997 r.

w sprawie zatwierdzenia struktury obwodów szkolnych na terenie Gminy Bystra-Sidzina

Na podstawie art. 7 ust. 1 pkt 8 oraz art. 18 ust. 2 ustawy z dnia 08 marca 1990 r. (tekst jednolity Dz. U. Nr 13 z 1996 r. poz. 74 z późniejszymi zmianami) oraz na podstawie art. 17 ust. 4 ustawy o systemie oświaty (tekst jednolity Dz. U. Nr 67 poz. 329 z 1996 r.) w związku z pozytywną opinią Kuratora Oświaty w Nowym Sączu - Rada Gminy Bystra - Sidzina uchwala co następuje:

§ 1

Ustalić następującą strukturę obwodów szkolnych w Gminie

- 1) Obwód Szkoły Podstawowej w Bystrej obejmuje całą wieś Bystra.
- 2) Obwód Szkoły Podstawowej Nr 2 w Sidzinie obejmuje mieszkańców niżej wymienionych ról:
 1. Buczkowa
 2. Kozinowa
 3. Stopkowa
 4. Kordel Górny
 5. Szpakowa
 6. Pociągowa
 7. Trzopowa

8. Czarnowa

9. Pastwowa

10. Laskowa

11. Majowa

12. Lipkowa

13. Drabowa

14. Tochowa

15. Kurzyńcowa

16. Kubackowa

- 3) Obwód Szkoły Podstawowej Nr 1 w Sidzinie obejmuje mieszkańców z pozostałych ról w Sidzinie.

§ 2

Wykonanie uchwały powierza się Wójtowi Gminy.

§ 3

1. Uchwała wchodzi w życie z dniem 01 września 1998 r.
 2. Uchwała podlega opublikowaniu w Dzienniku Urzędowym Województwa Nowosądeckiego.
- Przewodniczący Rady Gminy: inż. Jan Stokłosa

33

UCHWAŁA NR XXXIV/41/97 RADY GMINY RYTRO

z dnia 30 grudnia 1997 roku

w sprawie zmiany miejscowego planu zagospodarowania przestrzennego Gminy Piwniczna - w odniesieniu do części obszaru Suchej Strugi położonej w Gminie Rytko.

Na podstawie art. 26 ustawy z dnia 7 lipca 1994 r. o zagospodarowaniu przestrzennym (Dz. U. Nr 89 poz. 415 z 1996 r., Nr 106 poz. 496, z 1997 r. Nr 111 poz. 726, Nr 133 poz. 885 i Nr 141 poz. 943), art. 18 ust. 2, pkt 5 i art. 40 ust. 1 ustawy z dnia 8 marca 1990 r. o samorządzie terytorialnym (Dz. U. z 1996 r. Nr 13 poz. 74, Dz. U. Nr 58 poz. 261, Nr 106 poz. 496, Nr 132 poz. 622, z 1997 r. Nr 9 poz. 43, Nr 106 poz. 679, Nr 107 poz. 686, Nr 113 poz. 734 i Nr 123 poz. 775) oraz art. 7 ustawy z dnia 3 lutego 1995 r. o ochronie gruntów rolnych i leśnych (Dz. U. Nr 15 poz. 78 i z 1997 r. Nr 60 poz. 370) Rada Gminy Rytko uchwala zmianę miejscowego planu ogólnego zagospodarowania przestrzennego Gminy Piwniczna - w odniesieniu do części obszaru Suchej Strugi położonej w Gminie Rytko, w zakresie przeznaczenia terenów rekreacji i wypoczynku na cele budownictwa mieszkaniowego.

§ 1

Zmienia się miejscowy plan ogólny zagospodarowania przestrzennego Gminy Piwniczna, zwany dalej "miejscowym planem", wprowadzony uchwałą Nr X/61/92 Rady Miasta i Gminy Piwniczna z dnia 28 lutego 1991 r. (Dz. U. Woj. Nowosądeckiego Nr 13/91 poz. 63) z późn. zm.), w odniesieniu do części wsi Sucha Struga w gminie Rytko w ten sposób, że:

1. Dla części terenów oznaczonych w miejscowym planie symbolem F34 UW, obejmujących działki Nr 720/1, 720/2, 720/3 i oznaczonych na rysunku zmiany planu symbolem F33a MRJ ustala się obecnie:

- teren oznaczony symbolem **F 33a MRJ** o pow. 0.32 ha, uż. B i przeznaczony jest pod zabudowę mieszkaniową o niskiej intensywności we wsi Sucha Struga. Zabudowa winna być realizowana zgodnie z przepisami szczegółowymi.

Dojazd do działek od strony drogi lokalnej, oznaczonej w planie symbolem F43 L

Przy realizacji obiektów i ogrodzenia działek należy uwzględnić następujące ustalenia dla drogi F 43L:

- szerokość w liniach rozgraniczających 20 m,
- szerokość jezdni 6,0 m.

§ 2

1. Integralną część zmiany planu stanowi Rysunek zmiany planu w skali 1: 5000 (załącznik Nr 1).
2. Rysunek zmiany planu obowiązuje w zakresie ustaleń dotyczących:
 - linii rozgraniczających tereny o różnych funkcjach,
 - elementów infrastruktury technicznej i komunikacji.

§ 3

Dla terenów objętych zmianą planu ustala się następujące zasady i warunki realizacji budynków mieszkalnych:

1. Forma budynków winna być kształtowana w nawiązaniu do architektury regionalnej, bez ograniczeń w zakresie materiałów

konstrukcyjnych, przy zastosowaniu tradycyjnych materiałów wykończeniowych.

2. Należy uwzględnić następujące zasady kształtowania formy architektonicznej:

- kształt budynku horyzontalny,
- rzut poziomy prostokątny,
- dach stromy z połaciami o kącie nachylenia 45 stopni.

§ 4

Ustala się następujące zasady w zakresie obsługi w infrastrukturę techniczną:

- Obowiązuje zakaz odprowadzania nieoczyszczonych ścieków do gruntu i wód płynących
- Obowiązuje odprowadzenie ścieków na urządzenia do ich utylizacji. Dopuszcza się realizację małych, lokalnych oczyszczalni dla zespołu obiektów lub indywidualnych urządzeń do ich utylizacji, przy zachowaniu przepisów szczególnych
- Możliwa jest docelowa dostawa wody z projektowanego wodociągu wiejskiego. Dopuszcza się realizację indywidualnego ujęcia na warunkach określonych przepisami szczególnymi
- Docelowo dostawa gazu z sieci gazowej Ryto - Piwniczna
- Dostawa energii elektrycznej z istniejącej sieci e/e, zgodnie z przepisami szczególnymi
- Zalecane stosowanie do celów grzewczych energii elektrycznej, oleju opałowego, docelowo gazu ziemnego

- Obowiązuje segregacja i gromadzenie odpadów we własnych pojemnikach i wywożenie na najbliższe urządzone wysypisko śmieci.

§ 5

Ustala się następującą wysokość opłaty określonej w stosunku procentowym do wzrostu wartości nieruchomości w przypadku ich zbywania przez właścicieli, a związaną ze zmianą planu - 3%.

§ 6

Z dniem podjęcia uchwały tracą moc ustalenia obowiązującego miejscowego planu zagospodarowania przestrzennego Gminy Piwniczna, wprowadzonego uchwałą Nr X/61/92 Rady Miasta i Gminy Piwniczna z dnia 28 lutego 1992 r. (Dz. U. Woj. Nowosądeckiego Nr 13/91 poz. 73, Nr 15/93 poz. 146, Nr 23/93 poz. 233, Nr 36/95 poz. 138, Nr 69/96 poz. 185 i Nr 32/97 poz. 118) - w zakresie ustaleń wprowadzonych niniejszą zmianą.

§ 7

W sprawach nieuregulowanych niniejszą uchwałą obowiązują przepisy prawne powszechnie obowiązujące i przepisy szczególne.

§ 8

Uchwała wchodzi w życie po upływie 14 dni od daty jej ogłoszenia w Dzienniku Urzędowym Województwa Nowosądeckiego.

§ 9

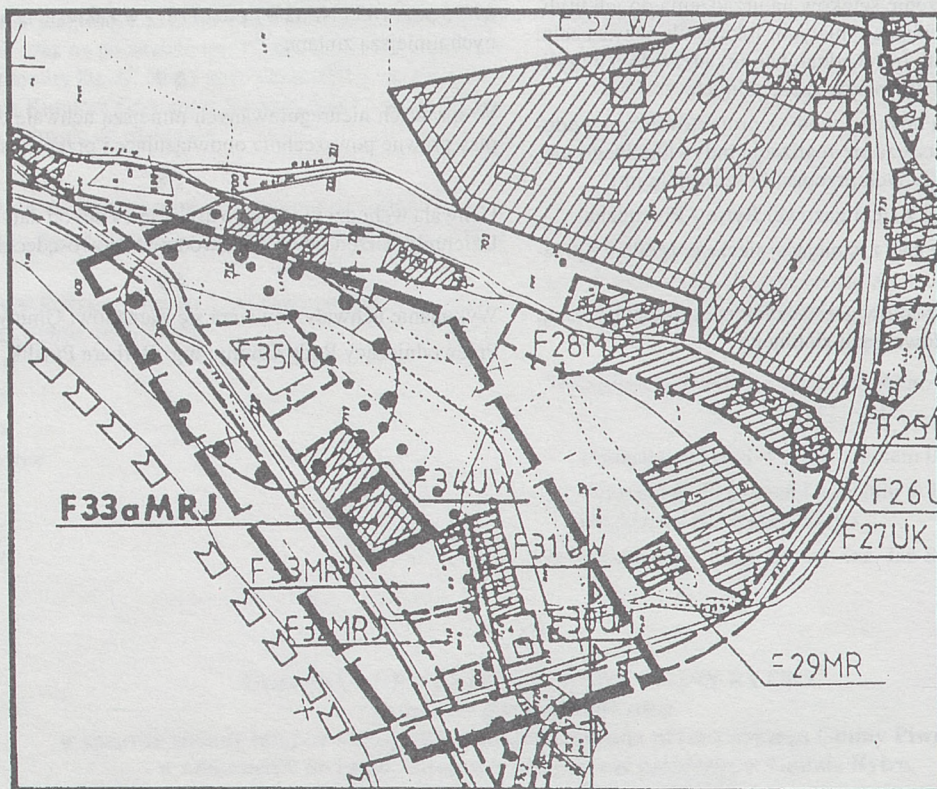
Wykonanie uchwały powierza się Zarządowi Gminy Ryto.

Przewodniczący Rady Gminy: mgr Barbara Pawlik

Załącznik Nr 1 do Uchwały Nr XXXIV/41/97
z dnia 30.12. 97 Rady Gminy Rytko

GMINA RYTRO - wieś - SUCHA STRUGA

RYSUNEK ZMIANY w skali 1 : 5 000 w miejscowym planie ogólnym zagospodarowania przestrzennego gminy Piwniczna zatwierdzonym Uchwałą Nr X/61/91 Rady Miasta i Gminy Piwniczna z dnia 28 lutego 1991 r. /Dz.Urz. Woj. Nowosąd. nr 13/91 poz. 63/ z późniejszymi zmianami.



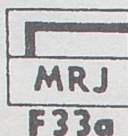
USTALENIA RYSUNKU PLANU

	Granica obszaru opracowania
	Linie rozgraniczające tereny o różnym sposobie użytkowania
	Tereny leśne
	Tereny użytków rolnych
	Drogi lokalne
	Drogi dojazdowe
	Tereny mieszkalnictwa
	Tereny usług
	Tereny rekreacji i wypoczynku
	Teren oczyszalni ścieków
	Tereny użytków zielonych



Rzeki i potoki
Strefa od ob. uciążliw.
Strefa ochr. uzdr. "A"
Strefa ochr. uzdr. "B, C"

USTALENIA WPROWADZONE ZMIANĄ PLANU



Linie rozgraniczające tereny wprowadzone zmianą planu
Tereny budownictwa mieszkaniowego, jednorodzinne

UCHWAŁA NR LVII/309/97 RADY GMINY CHELMIEC
z dnia 30 grudnia 1997 roku

w sprawie uchwalenia miejscowego planu zagospodarowania przestrzennego Gminy Chelmeć,
dotyczącego przeznaczenia terenów leśnych pod realizację linii 30 kV we wsi Kunów

Na podstawie art. 18 ust. 2 pkt 5 ustawy z dnia 8 marca 1990 roku o samorządzie terytorialnym (Dz. U. z 1996 r. Nr 13 poz. 74, zm.: Nr 58 poz. 261, Nr 106 poz. 496, Nr 132 poz. 622 z 1997 r. Nr 9 poz. 43, Nr 106 poz. 679, Nr 107 poz. 686, Nr 113 poz. 734 i Nr 123 poz. 775) i art. 8 ust. 1, art. 10 ust. 3, art. 11 ust. 1, art. 26 ustawy z dnia 7 lipca 1994 roku o zagospodarowaniu przestrzennym (Dz. U. Nr 89 poz. 415 i z 1996 r. Nr 106 poz. 496, Nr 111 poz. 726, Nr 133 poz. 885 i Nr 141 poz. 943) oraz art. 7 ust. 1 ustawy z dnia 3 lutego 1995 roku o ochronie gruntów rolnych i leśnych (Dz. U. Nr 16 poz. 78 i z 1997 r. Nr 60 poz. 370) RADA GMINY w Chelmcu uchwała co następuje:

I. PRZEPISY OGÓLNE

§ 1

1. Ilekroć w dalszych przepisach jest mowa o:

- 1) "miejscowym planie" - należy przez to rozumieć miejscowy plan zagospodarowania przestrzennego gminy Chelmeć wprowadzony uchwałą Nr XXIX/111/92 Rady Gminy w Chelmcu z dnia 4 czerwca 1992 roku (Dziennik Urzędowy Województwa Nowosądeckiego 18/92 poz. 172, Nr 14/93 poz. 138, 139 i 140, Nr 18/93 poz. 186 i 187, Nr 23/93 poz. 231, Nr 25/93 poz. 251, Nr 1/94 poz. 9, Nr 7/94 poz. 71, Nr 11/94 poz. 114, Nr 14/94 poz. 166, Nr 19/94 poz. 213, Nr 22/94 poz. 225, Nr 23/94 poz. 235 i 236, Nr 22/95 poz. 110, Nr 24/95 poz. 118, Nr 34/95 poz. 134, Nr 2/96 poz. 10, Nr 9/96 poz. 28 i 29, Nr 34/96 poz. 87, Nr 68/96 poz. 182, Nr 75/96 poz. 217, Nr 7/97 poz. 29 i 30 i Nr 28/97 poz. 102),
 - 2) "planie" - należy przez to rozumieć ustalenia wyszczególnione w § 3,
 - 3) "rysunku planu" - należy przez to rozumieć fragment rysunku miejscowego planu zagospodarowania przestrzennego gminy Chelmeć z wyróżnionym terenem którego dotyczą ustalenia uchwały,
 - 4) "granicach opracowania" - należy przez to rozumieć teren bezpośrednio przyległy do terenu objętego planem, oznaczony graficznie na rysunku planu.
2. Ustalenia planu dotyczą przeznaczenia terenu i linii rozgraniczających tereny o różnych funkcjach i różnych zasadach zagospodarowania i użytkowania.

§ 2

1. Integralną częścią ustaleń planu, określonych w § 3, jest rysunek planu w skali 1 : 5000, stanowiący załącznik Nr 1 do niniejszej uchwały.

2. Oznaczona graficznie na rysunku planu linia rozgraniczająca tereny wprowadzone planem jest linią orientacyjną i dopuszcza się jej uściślenie w projekcie zagospodarowania terenu, w celu spełnienia wymogów przepisów szczególnych, pod warunkiem, że nie będzie to kolidować z innymi ustaleniami miejscowego planu i nie naruszy interesów osób trzecich.

II. PRZEPISY SZCZEGÓŁOWE

§ 3

Uchwała się plan zagospodarowania przestrzennego w gminie Chelmeć we wsi Kunów dla którego obowiązuje:

1. Teren o powierzchni 0,04 ha, oznaczony na rysunku planu symbolem **1 EE**, obejmujący część działek Nr 32 i 33/4, położonych we wsi Kunów, obecnie stanowiących lasy kl IV własności prywatnej i przeznaczony w miejscowym planie pod użytkowanie leśne, przeznacza się na teren pod realizację napowietrznej linii elektrycznej o napięciu 30 kV.
2. Wyłączenie wymienionego terenu z produkcji leśnej winno nastąpić zgodnie z przepisami szczególnymi.
3. Wyłączenie terenu i realizacja linii elektrycznej na zasadach określonych przepisami szczególnymi.
4. Pozostały po wycince pod linię elektryczną teren nadal pozostaje w użytkowaniu leśnym.

III. PRZEPISY KOŃCOWE

§ 4

Ustala się, że wysokość opłaty wyrażona jako stosunek procentowy z tytułu wzrostu wartości części działek nr 32 i 33/4 w wyniku planu, wynosi 0%.

§ 5

Z dniem wejścia w życie niniejszej uchwały traci moc Uchwała Nr XXIX/111/92 Rady Gminy w Chelmcu z dnia 4 czerwca 1992 roku w zakresie dotyczącym ustaleń wprowadzonych niniejszym planem i wymienionych w § 3.

§ 6

Wykonanie uchwały powierza się Zarządowi Gminy Chelmeć,

§ 7

Uchwała podlega ogłoszeniu na tablicy ogłoszeń Urzędu Gminy w Chelmcu i wchodzi w życie po upływie 14-tu dni od daty jej publikacji w Dzienniku Urzędowym Województwa Nowosądeckiego.


Przewodniczący Rady Gminy: Józef Zygmunt

Załącznik Nr 1


DO UCHWAŁY RADY GMINY W CHEŁMCU
z dnia 30 grudnia 1997 roku
w sprawie uchwalenia miejscowego planu zagospodarowania przestrzennego
w gminie Chełmec

RYSUNEK PLANU


skala 1: 5000

**USTALENIA PLANU**


GRANICA OPRACOWANIA




LINIE ROZGRANICZAJĄCE TERENY O RÓŻNYM SPOSOBIE UŻYTKOWANIA




TERENY PRZEZNACZONE POD REALIZACJĘ NAPOWIETRZNEJ LINII ELEKTRYCZNEJ 30 KV

OZNACZENIA TERENÓW W OBSZARZE OPRACOWANIA


Tereny leśne i zadrzewienia chronione przed zainwestowaniem




Tereny rolne (grunty orne, łąki i pastwiska), chronione dla rolnictwa




Tereny osiedleńcze z dopuszczeniem drobnych usług komercyjnych



Drogi gminne i dojazdowe



Ciągi ekologiczne, ograniczone zainwestowaniem, zakaz wprowadzania elementów przerywających ciąg



Istniejące i przewidziane do realizacji napowietrzne linie elektryczne 30 kV

UCHWAŁA NR XXIV/161/97 RADY GMINY W KAMIONCE WIELKIEJ**z dnia 30 grudnia 1997 roku****w sprawie uchwalenia miejscowego planu zagospodarowania przestrzennego Gminy Kamionka Wielka, dotyczącego przeznaczenia terenów leśnych pod realizację linii 30 kV we wsi Jamnica**

Na podstawie art. 18 ust. 2 pkt 5 ustawy z dnia 8 marca 1990 roku o samorządzie terytorialnym (Dz. U. z 1996 r. Nr 13, poz. 74, zm.: Nr 58 poz. 261, Nr 106 poz. 496, Nr 132 poz. 622 z 1997 r. Nr 9 poz. 43, Nr 106 poz. 679, Nr 107 poz. 686, Nr 113 poz. 734 i Nr 123 poz. 775) i art. 8 ust. 1, art. 10 ust. 3, art. 11 ust. 1, art. 26 ustawy z dnia 7 lipca 1994 roku o zagospodarowaniu przestrzennym (Dz.U. Nr 89 poz. 415 i z 1996 r. Nr 106 poz. 496, z 1997 r. Nr 111 poz. 726, Nr 133 poz. 885 i Nr 141 poz. 943) oraz art. 7 ust. 1 ustawy z dnia 3 lutego 1995 roku o ochronie gruntów rolnych i leśnych (Dz. U. Nr 16 poz. 78 z 1997 r. Nr 60 poz. 370) RADA GMINY w Kamionce Wielkiej uchwala co następuje:

I. PRZEPISY OGÓLNE**§ 1**

1. Ilekroć w dalszych przepisach jest mowa o:

- 1) "miejscowym planie" - należy przez to rozumieć miejscowy plan zagospodarowania przestrzennego gminy Kamionka Wielka wprowadzony uchwałą Nr IV/20/94 Rady Gminy w Kamionce Wielkiej z dnia 28 listopada 1994 roku (Dziennik Urzędowy Województwa Nowosądeckiego Nr 24/94 poz. 253, Nr 5/97 poz. 21 i Nr 21/97 poz. 76),
- 2) "planie" - należy przez to rozumieć ustalenia wyszczególnione w § 3,
- 3) "rysunku planu" - należy przez to rozumieć fragment rysunku miejscowego planu zagospodarowania przestrzennego gminy Kamionka Wielka z wyróżnionym terenem którego dotyczy ustalenia uchwały,
- 4) "granicach opracowania" - należy przez to rozumieć teren bezpośrednio przyległy do terenu objętego planem, oznaczony graficznie na rysunku planu.

2. Ustalenia planu dotyczą przeznaczenia terenu i linii rozgraniczających tereny o różnych funkcjach i różnych zasadach zagospodarowania i użytkowania.

§ 2

1. Integralną częścią ustaleń planu, określonych w § 3, jest rysunek planu w skali 1 : 2000, stanowiący załącznik Nr 1 do niniejszej uchwały.
2. Oznaczona graficznie na rysunku planu linia rozgraniczająca tereny wprowadzone planem jest linią orientacyjną i dopuszcza się

jej uściślenie w projekcie zagospodarowania terenu, w celu spełnienia wymogów przepisów szczególnych, pod warunkiem, że nie będzie to kolidować z innymi ustaleniami miejscowego planu i nie naruszy interesów osób trzecich.

II. PRZEPISY SZCZEGÓŁOWE**§ 3**

Uchwala się plan zagospodarowania przestrzennego w gminie Kamionka Wielka dla którego obowiązuje:

1. Teren o powierzchni 0,02 ha, oznaczony na rysunku planu symbolem **1 EE**, obejmujący część działki Nr 440/1 położonej we wsi Jamnica, obecnie stanowiący lasy kl V własności prywatnej i przeznaczony w miejscowym planie pod użytkowanie leśne, przeznacza się na teren pod realizację napowietrznej linii elektrycznej o napięciu 30 kV.
2. Wyłączenie wymienionego terenu z produkcji leśnej winno nastąpić zgodnie z przepisami szczególnymi
3. Wylesienie terenu i realizacja linii elektrycznej na zasadach określonych przepisami szczególnymi.
4. Użytkowanie rolne terenu po wycince lasu pod linię elektryczną.
5. Niewykorzystane na wycinkę powierzchnie nadal pozostają w użytkowaniu leśnym.

III. PRZEPISY KOŃCOWE**§ 4**

Ustala się, że wysokość opłaty wyrażona jako stosunek procentowy z tytułu wzrostu wartości części działki nr 440/1 w wyniku planu, wynosi 0%.

§ 5

Z dniem wejścia w życie niniejszej uchwały traci moc Uchwała Nr IV/20/94 Rady Gminy w Kamionce Wielkiej z dnia 28 listopada 1994 roku w zakresie dotyczącym ustaleń wprowadzonych niniejszym planem i wymienionych w § 3.

§ 6

Wykonanie uchwały powierza się Zarządowi Gminy Kamionka Wielka.

§ 7

Uchwała wchodzi w życie po upływie 14-tu dni od daty jej publikacji w Dzienniku Urzędowym Województwa Nowosądeckiego.

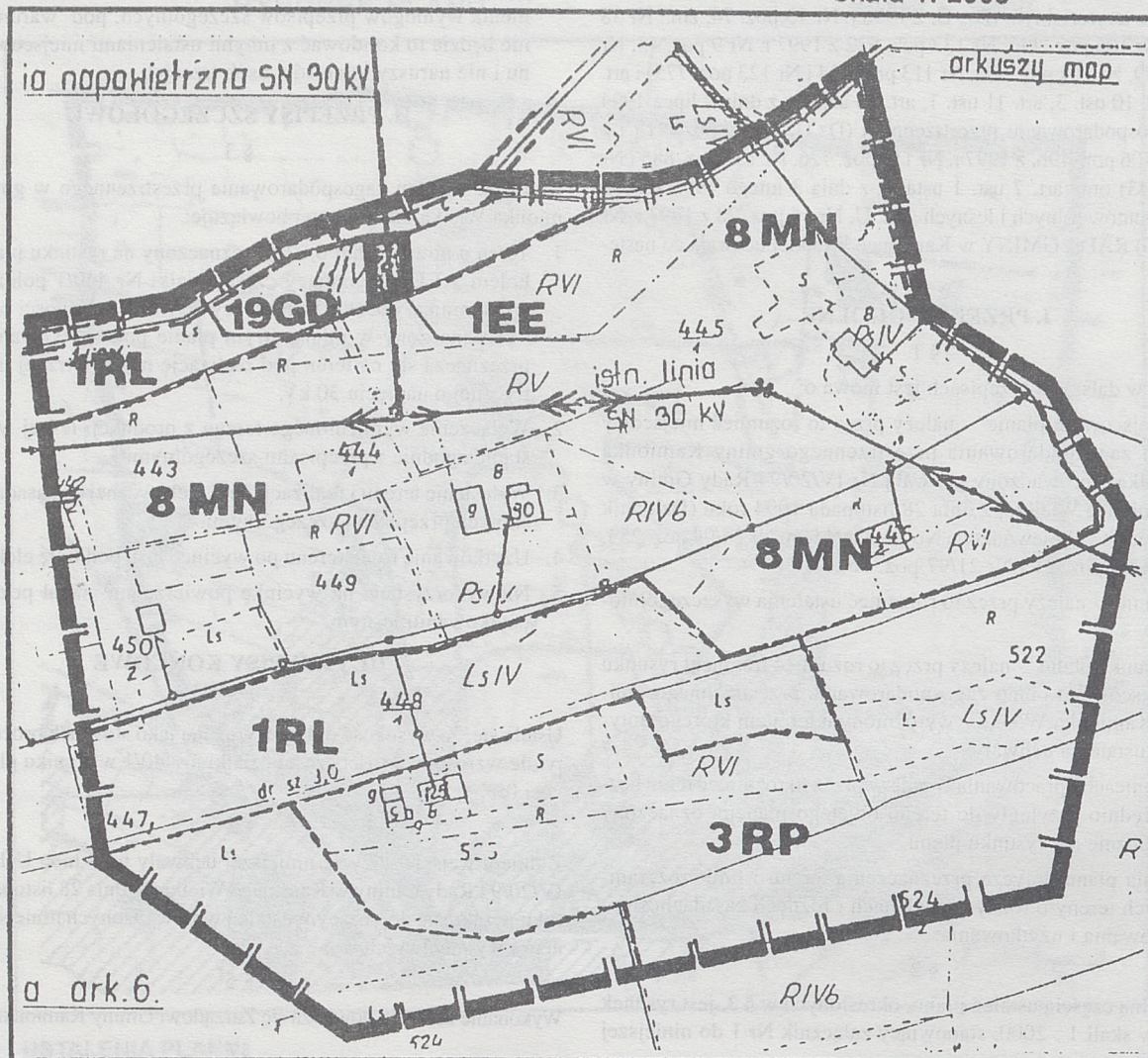
Przewodniczący Rady Gminy: mgr Maria Ruśniak

Załącznik Nr 1
DO UCHWAŁY RADY GMINY W KAMIONCE WIELKIEJ
z dnia


w sprawie uchwalenia miejscowego planu zagospodarowania przestrzennego
w gminie Kamionka Wielka

RYSUNEK PLANU


skala 1: 2000



USTALENIA PLANU



GRANICA OPRACOWANIA




LINIE ROZGRANICZAJĄCE TERENY O RÓŻNYM SPOSOBIE
UŻYTKOWANIA




TERENY PRZEZNACZONE POD REALIZACJĘ NAPIOWIETRZNEJ LINII
ELEKTRYCZNEJ 30 KV


OZNACZENIA TERENÓW W OBSZARZE OPRACOWANIA




Lasy i zadrzewienia o dużych wartościach przyrodniczych, chronione przed zainwestowaniem




Tereny rolne, wskazane rolnictwo ekologiczne



Tereny osiedleńcze z dopuszczeniem drobnych usług komercyjnych



Drogi gminne i dojazdowe



Istniejące i przewidziane do realizacji napowietrzne linie elektryczne 30 KV

**UCHWAŁA NR XXXIII/182/97 RADY GMINY W BOBOWEJ
z dnia 31 grudnia 1997 r.****w sprawie uchwalenia miejscowego planu zagospodarowania przestrzennego Gminy Bobowa**

Działając na podstawie art. 18 ust. 1 pkt 2 ustawy z dnia 8 marca 1990 r. o samorządzie terytorialnym (Dz. U. z 1996 r. Nr 13 poz. 74, Nr 58 poz. 261, Nr 106 poz. 496, Nr 132 poz. 622, z 1997 r. Nr 9 poz. 43, Nr 106 poz. 679, Nr 107 poz. 686, Nr 113 poz. 734 i Nr 123 poz. 775), art. 8 ust. 1, art. 10 ust. 3, art. 11 ust. 1, art. 26 ustawy z dnia 7 lipca 1994 r. o zagospodarowaniu przestrzennym (Dz. U. Nr 89 poz. 415 i z 1996 r. Nr 106 poz. 496 z 1997 r. Nr 111 poz. 726, Nr 133 poz. 885 i Nr 141 poz. 943) oraz art. 7 ust. 1 ustawy z dnia 3 lutego 1995 r. o ochronie gruntów rolnych i leśnych (Dz. U. Nr 16 poz. 78 i z 1997 r. Nr 60 poz. 370) Rada Gminy Bobowa uchwala co następuje:

§ 1

Uchwala się miejscowy plan zagospodarowania przestrzennego Gminy Bobowa zwany dalej "planem" w sposób następujący:

I. USTALENIA OGÓLNE

1. Plan dotyczy terenów o symbolu 1 MN określonych w poszczególnych rysunkach planu.
2. W rysunkach planów ustalono przeznaczenie terenów o różnych funkcjach i różnych zasadach zagospodarowania i użytkowania. Linie rozgraniczające między tymi terenami są orientacyjne i dopuszcza się ich uściślenie w celu spełnienia wymogów przepisów szczególnych pod warunkiem, że nie będzie to kolidować z innymi ustaleniami planu.
3. Zasada dostosowania sposobu użytkowania terenów oraz warunków ich zagospodarowania do potrzeb ochrony środowiska przyrodniczego i kulturowego obejmuje:
 - zakaz odprowadzania ścieków do gruntu i wód otwartych,
 - obowiązek prowadzenia zorganizowanej zbiórki odpadów z unieszkodliwianiem ich na wiejskim wysypisku śmieci,
 - zakaz uszczuplania obudowy biologicznej wód płynących,
 - obowiązek dostosowania rozwiązań konstrukcyjnych i architektonicznych w realizowanych obiektach do lokalnych warunków klimatycznych i krajobrazowych.

II. USTALENIA SZCZEGÓŁOWE**Wieś Jankowa - plan nr 1**

- Uchyla się ustalenia dotychczas obowiązującego planu miejscowego dla terenu oznaczonego symbolem 5 RP obejmującego działki nr 564/3 i 566 i przeznacza dla budownictwa mieszkaniowego jednorodzinne (1 MN).
- W granicach opracowania adaptuje się istniejący układ drogowy w tym drogę gminną działkę nr ewid. 575 zapewniającą dojazd do nowo wyznaczonych terenów budowlanych.
- Zaopatrzenie w wodę z istniejącego wodociągu na warunkach określonych przez zarządzającego.

- Zaopatrzenie w energię elektryczną z istniejącej sieci na warunkach określonych przez zarządzającego.
- Utylizacja i odprowadzenie ścieków czasowo do własnych szczelnych, okresowo opróżnianych zbiorników, docelowo realizacja małych, przydomowych oczyszczalni ścieków.

Wieś Wilczyska**- plan nr 2**

- Uchyla się ustalenia dotychczas obowiązującego planu miejscowego dla terenu oznaczonego symbolem 5 RP obejmującego działkę nr 298/2 i część działki 296 i przeznacza dla budownictwa mieszkaniowego jednorodzinne (1 MN).
- W granicach opracowania adaptuje się istniejącą drogę wojewódzką 02 WR(zo) i drogę gminną działkę nr ewid. 295 zapewniającą dojazd do nowo wyznaczonych terenów budowlanych.
- Zaopatrzenie w wodę z istniejącego wodociągu na warunkach określonych przez zarządzającego.
- Zaopatrzenie w energię elektryczną z istniejącej sieci na warunkach określonych przez zarządzającego.
- Utylizacja i odprowadzenie ścieków czasowo do własnych szczelnych, okresowo opróżnianych zbiorników, docelowo realizacja małych, przydomowych oczyszczalni ścieków.

§ 2

Ustala się następujące wysokości opłaty z tytułu wzrostu wartości działki w wyniku zmiany przeznaczenia terenu:

- działki nr 564/3, 566 w Jankowej - 7 %
- działki nr 298/2, 296 w Wilczyskach - 7 %

§ 3

Integralną częścią niniejszego planu miejscowego zagospodarowania przestrzennego Gminy Bobowa określonego w § 1 są rysunki w skali 1: 5 000, stanowiące załączniki od Nr 1 do Nr 2 do Uchwały.

§ 4

Traci moc Uchwała Nr XXIII/84/92 Rady Gminy w Bobowej z dnia 29 czerwca 1992 r. (Dziennik Urzędowy Woj. Nowosądeckiego Nr 20/92 poz. 200, Nr 22/93 poz. 222, Nr 25/93 poz. 250, Nr 9/94 poz. 99, Nr 19/94 poz. 210, Nr 25/94 poz. 289, Nr 25/95 poz. 128, Nr 1/96 poz. 1, Nr 21/96 poz. 60, Nr 54/97 poz. 141, Nr 18/97 poz. 65 i Nr 31/97 poz. 115) w sprawie zatwierdzenia planu zagospodarowania przestrzennego Gminy Bobowa, w części ustaleń wprowadzonych niniejszym planem i wymienionych w § 1.

§ 5

Wykonanie uchwały powierza się Zarządowi Gminy.

§ 6

Uchwała wchodzi w życie po upływie 14 dni od daty jej ogłoszenia w Dzienniku Urzędowym Województwa Nowosądeckiego.

Przewodniczący Rady Gminy: Marian Gucwa

Plan nr 1 (załącznik do
Uchwały nr XXXIII/182/97
Rady Gminy w BOBOWEJ
z dnia 31 grudnia 1997 r.)

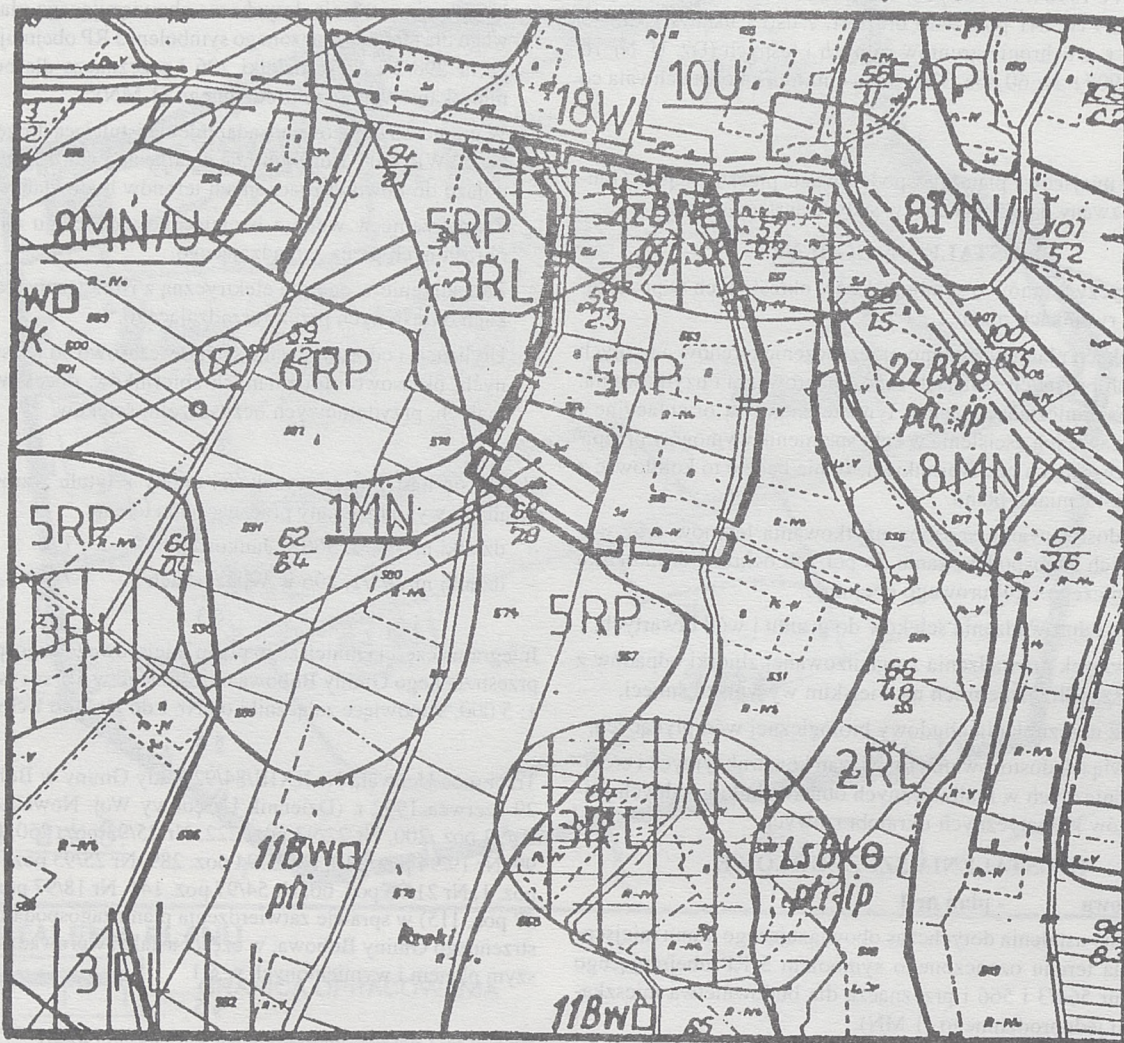
MIEJSCOWY PLAN ZAGOSPODAROWANIA PRZESTRZENNEGO

GMINY: BOBOWA

SKALA 1: 5 000

WIEŚ: Jankowa

dz. nr 564/3, 566



Ustalenia: — Granica opracowania

8 MN/U	tereny osiedleńcze - koncentracja działań inwestycyjnych z dopuszczeniem usług i rzemiosła nieuciążliwego
5 RP	tereny rolne - wskazane rolnictwo ekologiczne
6 RP	tereny rolne o wysokich wartościach krajobrazowych
3 RL	tereny wskazane pod zalesienia, zadrzewienia
2 RL	lasa i zadrzewienia
10 U	tereny usług
18 WL	drogi gminne, ulice lokalne
	strefa chronionego krajobrazu
	tereny predysponowane do procesów denudacyjnych

OBSZAR OBJĘTY OPRACOWANIEM:

1 MN	budownictwo mieszkaniowe jednorodzinne
------	--

Plan nr 2 (załącznik do
Uchwały nr XXXIII/182/97
Rady Gminy w BOBOWEJ
z dnia 31 grudnia 1997 r.)

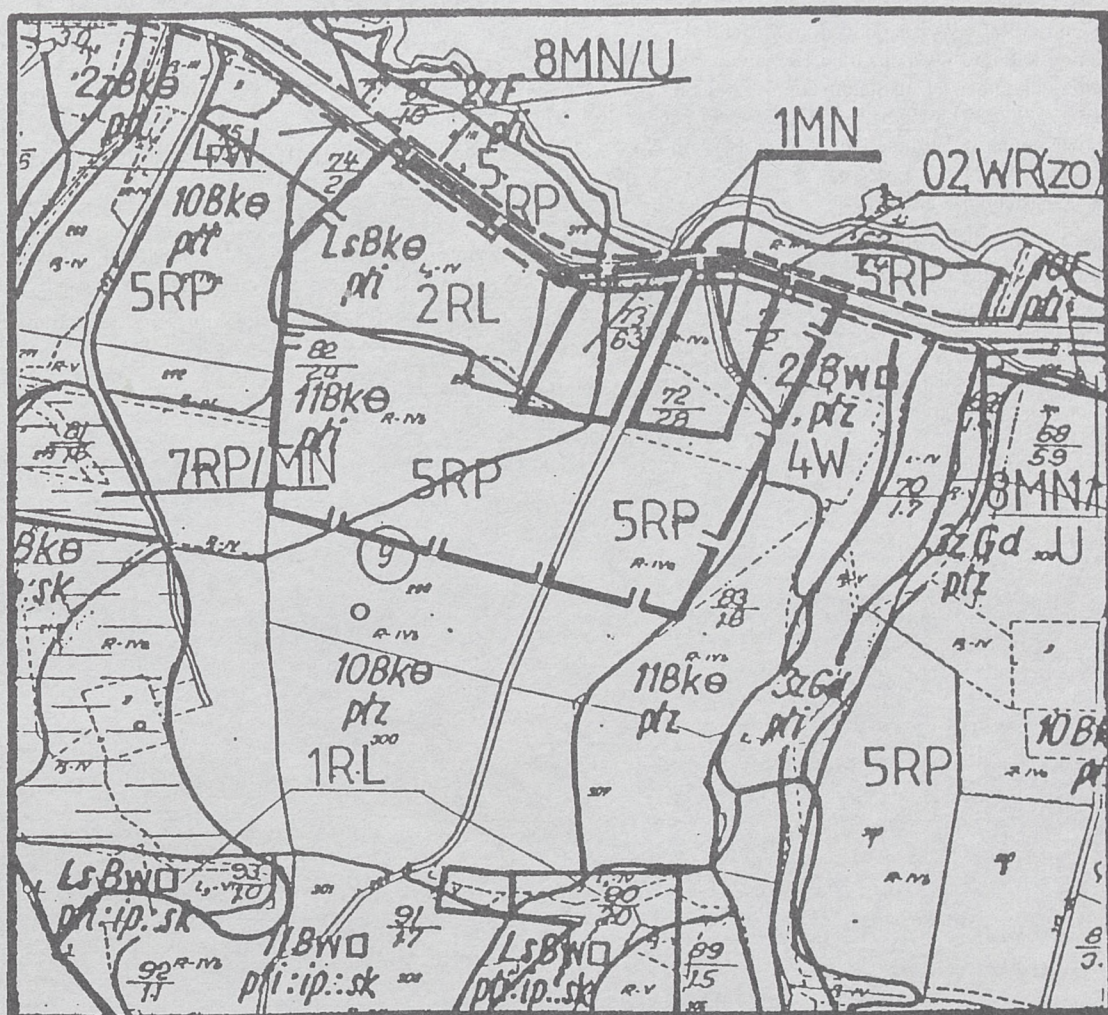
MIEJSCOWY PLAN ZAGOSPODAROWANIA PRZESTRZENNEGO

GMINY: B O B O W A

SKALA 1: 5 000

WIEŚ: Wilczyska

dz. nr 296, 298/2



Ustalenia: Granica opracowania

7 RP/MN	tereny rolne z dopuszczeniem realizacji inwestycji
5 RP	tereny rolne - wskazane rolnictwo ekologiczne
8 MN/U	tereny osiedleńcze - koncentracja działań inwestycyjnych z dopuszczeniem usług i rzemiosła nieuciążliwego
4 W	tereny stref ekologicznych rzek i potoków
2 RL	lasa i zadrzewienia
1 RL	lasa o dużych wartościach przyrodniczych
02 WR(zo)	drogi wojewódzkie o funkcji ponadlokalnej
	tereny predysponowane do procesów denudacyjnych

OBSZAR OBJĘTY OPRACOWANIEM:

1 MN	budownictwo mieszkaniowe jednorodzinne
------	--

37

UCHWAŁA Nr 9/98 PEŁNIĄCEGO FUNKCJĘ ORGANÓW GMINY RABA WYŻNA
z dnia 30 stycznia 1998 roku
w sprawie zmian w Statucie Gminy Raba Wyżna

Na podstawie art. 18, ust. 2, pkt 1 ustawy z dnia 8 marca 1990 roku o samorządzie terytorialnym (tekst jednolity z 1996 r. Dz. U. Nr 13, poz. 74, zmiany: Nr 58, poz. 261, Nr 106, poz. 496, Nr 132, poz. 622, z 1997 r. Nr 9, poz. 43, Nr 106, poz. 679, Nr 107, poz. 686, Nr 113, poz. 734, Nr 123, poz. 775) - Pełniący Funkcję Organów Gminy Raba Wyżna uchwala co następuje:

§ 1

W Statucie Gminy Raba Wyżna uchwalonym Uchwałą Nr XIX/145/96 Rady Gminy w Rabie Wyżnej z dnia 18 marca 1996 roku w sprawie ogłoszenia jednolitego tekstu Statutu Gminy; zmienionego Uchwałami Nr XXII/176/96 z 21.08.1996 r. i Nr XXX/246/97 z dnia 5.06.1997 roku w sprawie zmian w Statucie Gminy (Dz. U. Woj. Nowosądeckiego Nr 16, poz. 41, Nr 52, poz. 135 i z 1997 r. Nr 28, poz. 105) wprowadza się następujące zmiany:

1. W § 1, pkt 3 otrzymuje brzmienie:

"3. Terytorium gminy obejmuje obszar o powierzchni 8.828 ha".

2. W § 4, pkt 1 otrzymuje brzmienie:

"1. Jednostkami pomocniczymi gminy są sołectwa: Bielanka, Bukowina Osiedle, Harkabuz, Podśarnie, Raba Wyżna, Rokiciny Podhalańskie, Sieniawa i Skawa".

3. W załączniku Nr 2 "Wykaz gminnych jednostek administracyjnych" skreśla się wyrazy:

a) w pkt 1 "Spytkowice - czterodziałowe".

b) w pkt 2 "Spytkowice Nr 1, Spytkowice Nr 2, Spytkowice Nr 3".

c) w pkt 3 "Spytkowice".

d) w pkt 6 "Spytkowice".

§ 2

Wykonanie uchwały zleca się Pełniącemu Funkcję Organów Gminy Raba Wyżna.

§ 3

Uchwała wchodzi w życie z dniem ogłoszenia i podlega publikacji w Dzienniku Urzędowym Województwa Nowosądeckiego.

Pełniący Funkcję Organów Gminy: mgr Edward Siarka