



DZIENNIK URZĘDOWY WOJEWÓDZTWA NOWOSĄDECKIEGO

Nowy Sącz, dnia 1 czerwca 1998 r.

Nr 23/98

263

Treść:

Poz.:

Str.

ROZPORZĄDZENIE WOJEWODY NOWOSĄDECKIEGO

- 97 — Nr 31 z dnia 27 maja 1998 r. w sprawie zwalczania wścieklizny zwierząt łownych i dzikich na terenie miejscowości Marcinkowice 263

UCHWAŁY

- 98 — Nr XXXVI/179/98 Rady Gminy w Limanowej z dnia 27 kwietnia 1998 r. w sprawie uchwalenia zmiany miejscowego planu ogólnego zagospodarowania przestrzennego Gminy Limanowa w sołectwach Stare Rybie, Nowe Rybie, Rupniów, Pasierbiec, Bałazówka, Walowa Góra, Koszary, Makowica, Młynne, Mordarka, Pisarzowa, Męcina, Kłodne, Stara Wieś, Siekierzyna, Kanina, Wysokie, Sowliny 264
- 99 — Nr XXVI/170/98 Rady Gminy Kościelisko z dnia 27 kwietnia 1998 r. w sprawie uchwalenia miejscowego planu zagospodarowania przestrzennego Gminy Kościelisko - części wsi Witów 335
- 100 — Nr XXXV/195/98 Rady Gminy w Bobowej z dnia 30 kwietnia 1998 r. w sprawie uchwalenia miejscowego planu zagospodarowania przestrzennego Gminy Bobowa 338
- 101 — Nr XXXIII/224/98 Rady Gminy Nowy Targ z dnia 14 maja 1998 r. w sprawie zmian w statucie Gminy Nowy Targ 341

97

ROZPORZĄDZENIE NR 31 WOJEWODY NOWOSĄDECKIEGO

z dnia 27 maja 1998 r.

w sprawie zwalczania wścieklizny zwierząt łownych i dzikich na terenie miejscowości Marcinkowice

Na podstawie art. 23 ust. 1 pkt. 1, 3, 4, 5, 6 ustawy z dnia 24 kwietnia 1997 r. o zwalczaniu chorób zakaźnych zwierząt, badaniu zwierząt rzeźnych i mięsa oraz Państwowej Inspekcji Weterynaryjnej (Dz. U. Nr 60. poz. 369) - zarządza się co następuje:

§ 1

Za okręg zapowietrzony wścieklizną uznaje się miejscowość Marcinkowice.

§ 2

Za okręg zagrożony wścieklizną uznaje się miejscowość Marcinkowice, Rdziostów, Wola Marcinkowska w Gminie Chełmiec.

§ 3

W okręgach zapowietrzonych, zagrożonych wścieklizną nakazuje:

- 1) przechowywanie zwłok padłych lub zabitych z powodu podejrzenia wścieklizny w miejscach odosobnionych z zachowaniem koniecznych środków ostrożności do czasu zbadania przez urzędowego lekarza weterynarii,
- 2) natychmiastowe zgłoszenie służbie zdrowia wypadków pogryzienia i podrapania ludzi przez zwierzęta dzikie lub domowe,
- 3) umieszczanie na drogach wiodących na tereny leśne w okręgach zapowietrzonych i zagrożonych wścieklizną tablic z napisem ostrzegawczym "Wścieklizna - wstęp wzbroniony",
- 4) trzymanie psów na uwięzi, kotów w zamknięciu,
- 5) natychmiastowe zgłoszenie do urzędujących na danym terenie lekarzy weterynarii wypadków pogryzienia zwierząt domowych przez zwierzęta dzikie.

§ 4

W okręgach zapowietrzonych i zagrożonych wścieklizną zakazuje:

- 1) przeprowadzania polowań z wyjątkiem odstrzałów sanitarnych,

2) otwierania zwłok, zdejmowania skór ze zwierząt padłych lub zabitych z powodu podejrzenia wścieklizny,

3) wprowadzania psów na tereny leśne, wyjątek stanowią psy myśliwskie znajdujące się pod bezpośrednim nadzorem,

4) wywożenia psów bez zezwolenia służby weterynaryjnej.

§ 5

Zalecam Regionalnej Dyrekcji Lasów Państwowych i organom administracji samorządowej

1) podjęcie szczególnych środków ostrożności zapobiegających możliwości zarażenia wścieklizną od zwierząt dzikich przez pracowników leśnych i ludność zamieszkałą lub przebywającą w obszarach leśnych,

2) dokonywanie odstrzałów zwierząt dzikich z objawami wścieklizny opuszczających swoje ostoje.

§ 6

Wykonanie rozporządzenia powierzam Wójtowi Gminy Chełmiec oraz Rejonowemu Lekarzowi Weterynarii w Nowym Sączu.

§ 7

Za nieprzestrzeganie wydanych w rozporządzeniu nakazów i zakazów w stosunku do zobowiązanych nałożona zostanie kara w wysokości 500,- zł.

§ 8

Rozporządzenie wchodzi w życie z dniem podania do wiadomości publicznej w sposób zwyczajowo przyjęty na danym terenie, a następnie jest ogłaszane w Dzienniku Urzędowym Województwa Nowosądeckiego.

Wojewoda nowosądecki: Lucjan Tabaka

UCHWAŁA NR XXXVI/179/98 RADY GMINY W LIMANOWEJ
z dnia 27 kwietnia 1998 r.

w sprawie uchwalenia zmiany miejscowego planu ogólnego zagospodarowania przestrzennego Gminy Limanowa w sołectwach Stare Rybie, Nowe Rybie, Rupniów, Pasierbiec, Bałażówka, Wałowa Góra, Koszary, Makowica, Młynne, Mordarka, Pisarzowa, Męcina, Kłodne, Stara Wieś, Siekierzyna, Kanina, Wysokie, Sowliny

Działając na podstawie art. 18 ust. 2 pkt 5 ustawy z dnia 8 marca 1990 r. o samorządzie terytorialnym (Dz. U. z 1996 r. Nr 13 poz. 74, Nr 58 poz. 261, Nr 106, poz. 496, Nr 132 poz. 622, z 1997 r. Nr 9 poz. 43, Nr 106 poz. 679, Nr 107 poz. 686, Nr 113 poz. 734 i Nr 123 poz. 775) art. 8 ust. 1, art. 10 ust. 3, art. 11 ust. 1, art. 26 ustawy z dnia 7 lipca 1994 r. o zagospodarowaniu przestrzennym (Dz. U. Nr 89, poz. 415, z 1996 r. Nr 106, poz. 496, z 1997 r. Nr 111 poz. 726, Nr 133 poz. 885 i Nr 141 poz. 943) oraz art. 7 ustawy z dnia 3 lutego 1995 r. o ochronie gruntów rolnych i leśnych (Dz. U. Nr 16 poz. 78 z 1997 r. Nr 60 poz. 370, Nr 80 poz. 505 i Nr 160 poz. 1079) - Rada Gminy Limanowa uchwała, co następuje:

I. PRZEPISY OGÓLNE

§ 1

Piętroć w dalszych przepisach jest mowa o:

1. "miejscowym planie" należy przez to rozumieć miejscowy plan ogólny zagospodarowania przestrzennego Gminy Limanowa wprowadzony Uchwałą Nr XVI/89/94 Rady Gminy w Limanowej z dnia 22.III.1994 r. (Dz. Urz. Woj. Nowosądeckiego nr 6/94 poz. 61, Nr 26/95 poz. 124, Nr 38/96 poz. 97 i Nr 3/97 poz. 12).
2. "zmianie planu" należy przez to rozumieć wyszczególnione w § 4 zmiany miejscowego planu wym. w pktcie 1.
3. "rysunku zmiany planu" należy przez to rozumieć rysunki planu w skali 1:5 000 z określonymi obszarami opracowania zmiany przeznaczenia obejmującymi tereny działek lub ich części oznaczone odpowiednimi symbolami ustaleń - w poszczególnych wsiach gminy i stanowiące załączniki do niniejszej Uchwały.
4. "przepisach szczególnych" należy przez to rozumieć przepisy ustaw wraz z aktami wykonawczymi.

§ 2

Ustalenia zmiany planu dotyczą:

1. Przeznaczenia pojedynczych działek lub ich części w poszczególnych wsiach gminy Limanowa z dotychczasowego rolniczego użytkowania na cele zabudowy mieszkaniowej, specjalistycznej zabudowy rolniczej w Starej Wsi oraz poszerzenia cmentarza i lokalnej oczyszczalni ścieków w Siekierzynie.
2. Warunków i zasad kształtowania zabudowy i zagospodarowania terenów wymienionych w pktcie 1.
3. Zasad obsługi w zakresie komunikacji i infrastruktury technicznej.

§ 3

Uchyla się ustalenia określone w dotychczas obowiązującym miejscowym planie dla terenów działek lub ich części we wsiach gminy Limanowa wymienionych w § 4.

II. USTALENIA SZCZEGÓŁOWE

§ 4

Zmienia się miejscowy plan Gminy Limanowa w sposób następujący:

1. **Wieś STARE RYBIE (1) - RYSUNKI PLANU od Nr 1 do Nr 2**
Przeznacza się pod zabudowę mieszkaniową, stanowiące użytek rolny "A4RP" części działek:
nr 258 o pow. ok. 0,52 ha (ŁIV)
oznaczając symbolem **1B2 M/z1**
nr 402 o pow. ok. 0,40 ha (RV)
oznaczając symbolem **1B2 MU/z2**
2. **Wieś NOWE RYBIE (2) - RYSUNKI PLANU od Nr 3 do Nr 6**
Przeznacza się pod zabudowę mieszkaniową, stanowiące użytek rolny "A4RP" części działek:
nr 99/2 i 100 o pow. ok. 0,80 ha (RIV) oznaczając symbolem **2B2 MU/z1**
nr 372 o pow. ok. 0,5 ha (RIV)
oznaczając symbolem **2B2 M/z2**
nr 709 o pow. ok. 0,40 ha (RIV)
oznaczając symbolem **2B2 M/z3**
nr 328 o pow. ok. 0,40 ha (RIV)
oznaczając symbolem **2B2 MU/z4**
nr 532 i 534 o pow. ok. 0,50 ha (RV)
oznaczając symbolem **2B2 MU/z5**
3. **Wieś RUPNIÓW (3) - RYSUNKI PLANU od Nr 7 do Nr 12**
Przeznacza się pod zabudowę mieszkaniową, stanowiące użytek rolny "A4RP" części działek:
nr 275 o pow. ok. 0,8 ha (RIV)
oznaczając symbolem **3B2 MU/z1**
nr 154/1 i 154/2 o pow. ok. 0,8 ha (PsIV)
oznaczając symbolem **3B2 MU/z2**
nr 49/2 o pow. 0,07 ha (PsV)
oznaczając symbolem **3B2 M/z3**
nr 227 o pow. 0,3 ha (RIV)
oznaczając symbolem **3B2 M/z4**
nr 125 o pow. ok. 0,16 ha (RV)
oznaczając symbolem **3B2 M/z5**
nr 865/1 o pow. ok. 0,8 ha (Ł V/R IV)
oznaczając symbolem **3B2 M/z6**
nr 746/4 o pow. ok. 0,10 ha (RIV)
oznaczając symbolem **3B2 MU/z7**
4. **Wieś KISIELÓWKA (4) - RYSUNKI PLANU od Nr 13 do Nr 14**
Przeznacza się pod zabudowę mieszkaniową, stanowiące użytek rolny "A4RP" części działek:
nr 240 o pow. ok. 1,00 ha (RIV/PsIV)
oznaczając symbolem **4B2 M/z1**
nr 110 o pow. ok. 0,13 ha (RIV)
oznaczając symbolem **4B2 M/z2**
5. **Wieś BAŁAŻÓWKA (6) - RYSUNEK PLANU Nr 15**
Przeznacza się pod zabudowę mieszkaniową, stanowiące użytek rolny "A4RP" części działki:
nr 10/1 o pow. ok. 0,45 ha (RV/Ł V)
oznaczając symbolem **6B2 M/z1**
6. **Wieś PASIERBIEC (5) - RYSUNEK PLANU Nr 16**
Przeznacza się pod zabudowę mieszkaniową, stanowiące użytek rolny "A4RP" części działek:
nr 201 o pow. ok. 0,50 ha (RV/R VI)
oznaczając symbolem **5B2 M/z1**
nr 205/2 o pow. ok. 0,45 ha (RV/R VI)
oznaczając symbolem **5B2 M/z2**
nr 204 o pow. ok. 0,40 ha (RV/R VI)
oznaczając symbolem **5B2 M/z3**
7. **Wieś WAŁOWA GÓRA (7) - RYSUNEK PLANU Nr 17**
Przeznacza się pod zabudowę mieszkaniową, stanowiącą użytek rolny "A4RP" część działki:
nr 136 o pow. ok. 0,8 ha (PsV)
oznaczając symbolem **7B2 MU/z1**

- 8. Wieś KOSZARY (8) - RYSUNEK PLANU Nr 18**
Przeznacza się pod zabudowę mieszkaniową, stanowiące użytek rolny "A4RP" części działki:
nr 133 o pow. ok. 0,08 ha (RV)
oznaczając symbolem **8B2 MU/z1**
- 9. Wieś MAKOWICA (9) - RYSUNEK PLANU Nr 19**
Przeznacza się pod zabudowę mieszkaniową, stanowiące użytek rolny "A4RP" części działki:
nr 217 o pow. ok. 0,8 ha (RIV)
oznaczając symbolem **9B2 M/z1**
- 10. Wieś MŁYNNE (10) - RYSUNEK PLANU Nr 20**
Przeznacza się pod zabudowę mieszkaniową, stanowiące użytek rolny "A4RP" części działki:
nr 340/2 o pow. 0,3 ha (PsIV)
oznaczając symbolem **10B2 M/z1**
nr 362/1 o pow. 0,4 ha (RV)
oznaczając symbolem **10B2 MU/z2**
- 11. Wieś MORDARKA (12) - RYSUNKI PLANU od Nr 21 do Nr 25**
Przeznacza się pod zabudowę mieszkaniową, stanowiące użytek rolny "A4RP" części działek:
nr 618 o pow. ok. 0,25 ha (RIV)
oznaczając symbolem **12B2 M/z1**
nr 1416/3 o pow. ok. 0,11 ha (RIV)
oznaczając symbolem **12B2 MU/z2**
nr 1357, 1359, 1358/5, 1378 o pow. ok. 1,30 ha
oznaczając symbolem **12B2 MU/z3**
- nr 1316/I o pow. ok. 0,15 ha (PsIV)
oznaczając symbolem **12B2 MU/z4**
nr 1015 i 1026 o pow. ok. 0,65 ha (RIV)
oznaczając symbolem **12B2 MU/z5**
nr 457/1 o pow. ok. 0,15 ha (RV/PsIV)
oznaczając symbolem **12B2 M/z6**
nr 132 o pow. ok. 0,44 ha (RV/PsVI)
oznaczając symbolem **12B2 M/z7**
- 12. Wieś PISARZOWA (13) - RYSUNKI PLANU od Nr 26 do Nr 32**
Przeznacza się pod zabudowę mieszkaniową, stanowiące użytek rolny "A4RP" części działek:
nr 1104/2 o pow. ok. 0,33 ha (RV/PsV)
oznaczając symbolem **13B2 MU/z1**
nr 1324 i 1325 o pow. ok. 0,80 ha (PsIV/PsV)
oznaczając symbolem **13B2 MU/z2**
nr 1836 o pow. ok. 1,0 ha (RV/Ł IV)
oznaczając symbolem **13B2 M/z3**
nr 1753 o pow. ok. 0,60 ha (RIV)
oznaczając symbolem **13B2 MU/z4**
nr 876 o pow. ok. 0,80 ha (RIV)
oznaczając symbolem **13B2 MU/z5**
nr 950 o pow. ok. 0,80 ha (RV)
oznaczając symbolem **13B2 M/z6**
nr 964 o pow. ok. 0,40 ha (RV)
oznaczając symbolem **13B2 M/z7**
nr 340 o pow. ok. 0,40 ha (RVI)
oznaczając symbolem **13B2 M/z8**
- 13. Wieś MĘCINA (14) - RYSUNKI PLANU od Nr 33 do Nr 37**
Przeznacza się pod zabudowę mieszkaniową, stanowiące użytek rolny "A4RP" części działek:
nr 1307 o pow. ok. 0,80 ha (RV)
oznaczając symbolem **14B2 M/z1**
nr 1617 o pow. ok. 0,60 ha (RVI/PsV)
oznaczając symbolem **14B2 M/z2**
nr 1478/2, 1478/5, 1478/8-11, 1474/I, 1474/2 o pow. ok. 1,20 ha (RIV/PsIV) oznaczając symbolem **14B2 MU/z3**
nr 1492/2 o pow. ok. 0,32 ha (RIV)
oznaczając symbolem **14B2 MU/z4**
nr 730 o pow. ok. 0,36 ha (RIV)
oznaczając symbolem **14B2 MU/z5**
- 14. Wieś KŁODNE (15) - RYSUNKI PLANU od Nr 38 do Nr 39**
Przeznacza się pod zabudowę mieszkaniową, stanowiące użytek rolny "A4RP" części działek:
nr 428 o pow. ok. 0,46 ha (RV)
oznaczając symbolem **15B2 M/z1**
nr 452 o pow. ok. 0,80 ha (RIV)
oznaczając symbolem **15B2 MU/z2**
- 15. Wieś STARA WIEŚ (17) - RYSUNKI PLANU od Nr 40 do Nr 52**
Przeznacza się pod zabudowę mieszkaniową, stanowiące użytek rolny "A4RP" części działek:
nr 36 o pow. ok. 1,6 ha (RIV/ŁV)
oznaczając symbolem **17B2 MU/z1**
nr 43 o pow. ok. 1,0 ha (RV/Ps)
oznaczając symbolem **17B2 MU/z2**
nr 53/I, 53/3, 53/5 o pow. ok. 1,6 ha (RIV/PsIV)
oznaczając symbolem **17B2 M/z3**
nr 8, 9/1 o pow. ok. 0,90 ha (RIV)
oznaczając symbolem **17B2 M/z4**
nr 430, 431 o pow. ok. 0,19 ha (RIV)
oznaczając symbolem **17B2 MU/z5**
nr 308 o pow. ok. 0,21 ha (ŁIV)
oznaczając symbolem **17B2 MU/z6**
nr 791 o pow. ok. 0,24 ha (RIV)
oznaczając symbolem **17B2 MU/z7**
nr 868/6 o pow. ok. 0,40 ha (RIV)
oznaczając symbolem **17B2 MU/z8**
nr 1738 o pow. ok. 0,70 ha (RV)
oznaczając symbolem **17B2 MU/z10**
nr 1020 o pow. ok. 0,42 ha (RV)
oznaczając symbolem **17B2 MU/z11**
nr 1091 o pow. ok. 0,50 ha (RV)
oznaczając symbolem **17B2 MU/z12**
nr 1773/I3 o pow. ok. 0,19 ha (RV)
oznaczając symbolem **17B2 MU/z13**
nr 1429/3 o pow. ok. 0,15 ha (ŁV)
oznaczając symbolem **17B2 M/z14**
nr 2230/1 o pow. ok. 0,12 ha (ŁIV/PsVI)
oznaczając symbolem **17B2 M/z15**
nr 2649/1 o pow. ok. 1,0 ha (RV/PsV)
oznaczając symbolem **17B2 MU/z16**
nr 2352 o pow. ok. 0,90 ha (RIV/PsV)
oznaczając symbolem **17B2 M/z17**
nr 2959/3 o pow. ok. 0,80 ha (RVI/PsV)
oznaczając symbolem **17B2 MU/z18**
nr 2963/1 o pow. ok. 0,90 ha (RV/RVI)
oznaczając symbolem **17B2 MU/z19**
Przeznacza się pod zabudowę mieszkaniową, rolniczą specjalistyczną i obsługi rolnictwa, stanowiącą użytek rolny "A4RP" działkę:
nr 941 o pow. ok. 0,65 ha (RV/ŁIV)
oznaczając symbolem **17B2 M/RU/z9**
- 16. Wieś SIEKIERCZYNA (18) - RYSUNKI PLANU od Nr 53 do 59**
Przeznacza się pod zabudowę mieszkaniową, stanowiące użytek rolny "A4RP" części działek:
nr 16 o pow. ok. 0,80 ha (ŁV)
oznaczając symbolem **18B2 MU/z1**

- nr 482 o pow. ok. 0,50 ha (RIV/RV, ŁV)
oznaczając symbolem **18B2 MU/z3**
- nr 433 o pow. ok. 0,30 ha (ŁIV)
oznaczając symbolem **18B2 MU/z4**
- nr 805/5 o pow. ok. 0,30 ha RV)
oznaczając symbolem **18B2 MU/z5**
- nr 190 o pow. ok. 0,80 ha (ŁIV/PsV)
oznaczając symbolem **18B2 MU/z7**
- nr 794/3 o pow. ok. 0,07ha (RV)
oznaczając symbolem **18B2 M/z8**
- Przeznacza się pod poszerzenie cmentarza komunalnego, stanowiące użytek rolny "A4RP" części działek:
nr 76 i 77 o pow. ok. 0,90 ha (RV/ŁV)
oznaczając symbolem **18B7 ZC/z2**
- Przeznacza się pod lokalną oczyszczalnię ścieków stanowiące użytek rolny "A4RP" części działek:
nr 941/1, 941/2, 941/3 o pow. ok. 0,40 ha (RV/ŁV)
oznaczając symbolem **18C10NO/z6**
- 17. Wieś KANINA (19) - RYSUNKI PLANU od Nr 60 do Nr 63**
Przeznacza się pod zabudowę mieszkaniową, stanowiące użytek rolny "A4RP" części działek:
nr 19/7 o pow. ok. 0,35 ha (RV)
oznaczając symbolem **19B2 MU/z1**
- nr 57 o pow. ok. 0,50 ha (RV/PsV)
oznaczając symbolem **19B2 MU/z2**
- nr 221/2 o pow. ok. 0,24 ha (RIV/RV)
oznaczając symbolem **19B2 MU/z3**
- nr 60/1 o pow. ok. 0,30 ha (PsV)
oznaczając symbolem **19B2 MU/z4**
- 18. Wieś WYSOKIE (20) - RYSUNEK PLANU Nr 64**
Przeznacza się pod zabudowę mieszkaniową, stanowiące użytek rolny "A4RP" części działek:
nr 137, 138 o pow. ok. 0,80 ha (ŁV/PsVI)
oznaczając symbolem **20B2 MU/z1**
- 19. Wieś SOWLINY (21) - RYSUNKI PLANU od Nr 65 do Nr 66**
Przeznacza się pod zabudowę mieszkaniową, stanowiące użytek rolny "A4RP" części działek:
nr 223 o pow. ok. 0,40 ha (RV)
oznaczając symbolem **21B2 MU/z1**
- nr 225 o pow. ok. 0,20 ha (RV)
oznaczając symbolem **21B2 MU/z2**
- nr 230 o pow. ok. 0,20 ha (ŁV)
oznaczając symbolem **21B2 MU/z3**
- nr 336 o pow. ok. 0,60 ha (RV/PsV)
oznaczając symbolem **21B2 MU/z4**

III. WARUNKI I ZASADY KSZTAŁTOWANIA I ZAGOSPODAROWANIA TERENÓW ZABUDOWY MIESZKANIOWEJ ORAZ ICH OBSŁUGI W ZAKRESIE KOMUNIKACJI I INFRASTRUKTURY TECHNICZNEJ

Na terenach oznaczonych symbolami B2 M i B2 MU:

- Dopuszcza się realizację usług nieuciążliwych dla środowiska związanych z zaspakajaniem codziennych potrzeb mieszkańców, a w innych przypadkach ewentualna uciążliwość nie może przekraczać granic własności działki, na warunkach określonych przez właściwe organy ochrony środowiska i inspekcji sanitarnej.
- Dopuszcza się realizację zaplecza usługowego, letniskowego i agroturystyki w zespole z zabudową mieszkaniową - stanowiących o rozwoju funkcji rekreacji na obszarze gminy.
- W rejonach i sąsiedztwie wartościowych zespołów środowiska przyrodniczego tj. obszarów leśnych i zadrzewionych, pasm przypotokowych, oraz stoków o silnej ekspozycji krajobrazowej, w przypadkach podziałów terenu B2M minimalna wielkość działki przeznaczonej dla zabudowy nie może być mniejsza niż 1500 m.
- Ustala się obowiązek twórczego nawiązywania do cech tradycyjnej architektury regionalnej w rozwiązaniach architektoniczno-budowlanych w tym:
 - stosowania form i detalu miejscowego (ganki, werandy, zadachowania, podcienia, częściowe otwarcia dachowe, daszki przy-szczytowe, dachy strome z nachyleniem połaci w przedziale 45°),
 - kształtowania zabudowy do 1.5 kondygnacji nadziemnych z wykorzystaniem poddasza użytkowego i średniej wysokości poziomu parteru nad terenem nieprzekraczającej 1,30 m,
 - zakazuje się realizacji obiektów z dachami płaskimi, pulpitowymi, kopertowymi", otwierania przestrzeni poddasza na całej szerokości frontu, stosowania na okładziny ścian przyziemia kamienia otoczaka rzecznoego, szkła lustrzanego, oraz jaskrawego zróżnicowania kolorów elewacji.
- Zakazuje się odprowadzania nieoczyszczonych ścieków do gruntu, rowów przydrożnych, cieków i koryt potoków oraz urządzenia dzikich wysypisk odpadów. W przypadku braku sanitarnych urządzeń ściekowych ogólnych lub lokalnych obowiązuje wykonanie przed oddaniem obiektu do użytkowania szczelnego okresowo wybieranego zbiornika ściekowego lub innego urządzenia oczyszczania ścieków.
- Na obszarach objętych zmianą planu tereny oznaczone w ewidencji jako "Ls" lub "Lz" podlegają ochronie przed zmianą użytkowania.
- Przy liniach energetycznych i urządzeniach gazowniczych linie zabudowy i strefy bezpieczeństwa ustalić należy według obowiązujących przepisów szczególnych.
- Zaopatrzenie w wodę przewiduje się z sieci wodociągowej lub własnych studni, w zależności od miejscowych warunków.
- W zakresie obsługi terenów budowlanych obowiązuje zachowanie odległości zabudowy w zależności od kategorii drogi, w szczególności:
 - od drogi D 13 KMR (droga krajowa Nr 98) szerokość w liniach rozgraniczających 30 m, szerokość jezdni 7,0 m, odległość zabudowy od zewnętrznej krawędzi jezdni 25 m,
 - od drogi D 15 WP (drogi wojewódzkie Nr 25219 i 25225), szerokość w liniach rozgraniczających 25 m, szerokość jezdni 6,0 m, odległość zabudowy 20 m od zewnętrznej krawędzi jezdni,
 - od drogi D 15 WL (drogi wojewódzkie o znaczeniu lokalnym), szerokość w liniach rozgraniczających 20 m, szerokość jezdni 6,0 m, odległość zabudowy 15 m od zewnętrznej krawędzi jezdni,
 - od drogi D 16 DG (drogi gminne dojazdowe) zapewniających dostęp do poszczególnych terenów; szerokość w liniach rozgraniczających 10 m, szerokość jezdni 5,0 - 6,0 m, odległość zabudowy 10 m od zewnętrznej krawędzi jezdni. W terenach zainwestowanych w nawiązaniu do istniejącej zabudowy za zgodą zarządzającego drogą.
- Dla rejonów zabudowy oznaczonych symbolem 3 B2M/z3 w Rupiowie i 18 B2M/z8 w Siekierczynie ustala się skorygowane granice obszarów osuwiskowych oznaczonych symbolami A1aE zgodnie z opiniami geologicznymi stanowiącymi dokumentację planu.
- Warunki zabudowy dla obiektów i urządzeń w określonych rejonach, w których mogą zaistnieć zjawiska osuwiskowe lub zagrożonych potencjalnie osuwiskami należy ustalić po rozpoznaniu sytuacji w terenie. O konieczności sporządzenia opinii geologicznej rozstrzyga organ wydający decyzję o warunkach zabudowy.

Dla pozostałych terenów ustala się co następuje:

- W związku ze zmianą charakteru użytkowania terenu zabudowy w STAREJ WSI oznaczonego w miejscowym planie symbolem 17 B6 URP2 - zaplecze usługowe otoczenia rolnictwa - znosi się strefę ochronną jako bezprzedmiotową.
- Dla terenu przeznaczanego w SIEKIERCZYNIE pod poszerzenie cmentarza komunalnego obejmującego działki nr 76 i 77 o pow. 0,90 ha (RV/ŁV) oznaczonego symbolem 18 B7 ZC/z2 ustala się nowy przebieg sanitarnej strefy ochronnej 150 m.
- Dla rejonu oznaczonego symbolem 18 C10NO/z6 przeznaczanego w SIEKIERCZYNIE pod lokalną oczyszczalnię ścieków obejmującego części działek 941/1, 941/2, 941/3 o pow. około 0,40 ha (RV/ŁV), ostateczny wybór lokalizacji i określenie wielkości terenu, nastąpi na etapie postępowania administracyjnego w uzgodnieniu z organami ochrony środowiska, inspekcji sanitarnej i administracji potoku.

§ 5

Dla wszystkich działek wym. w § 4 ustala się 0% stawki wzrostu wartości nieruchomości związanej ze zmianą planu.

§ 6

Integralną częścią niniejszej uchwały są rysunki zmiany planu w skali 1:5000 od nr 0 do 66.

§ 7

Z dniem wejścia w życie niniejszej uchwały traci moc uchwała wymieniona w § 1 o zatwierdzeniu miejscowego planu Gminy Limanowa w części dotyczącej terenów objętych zmianą.

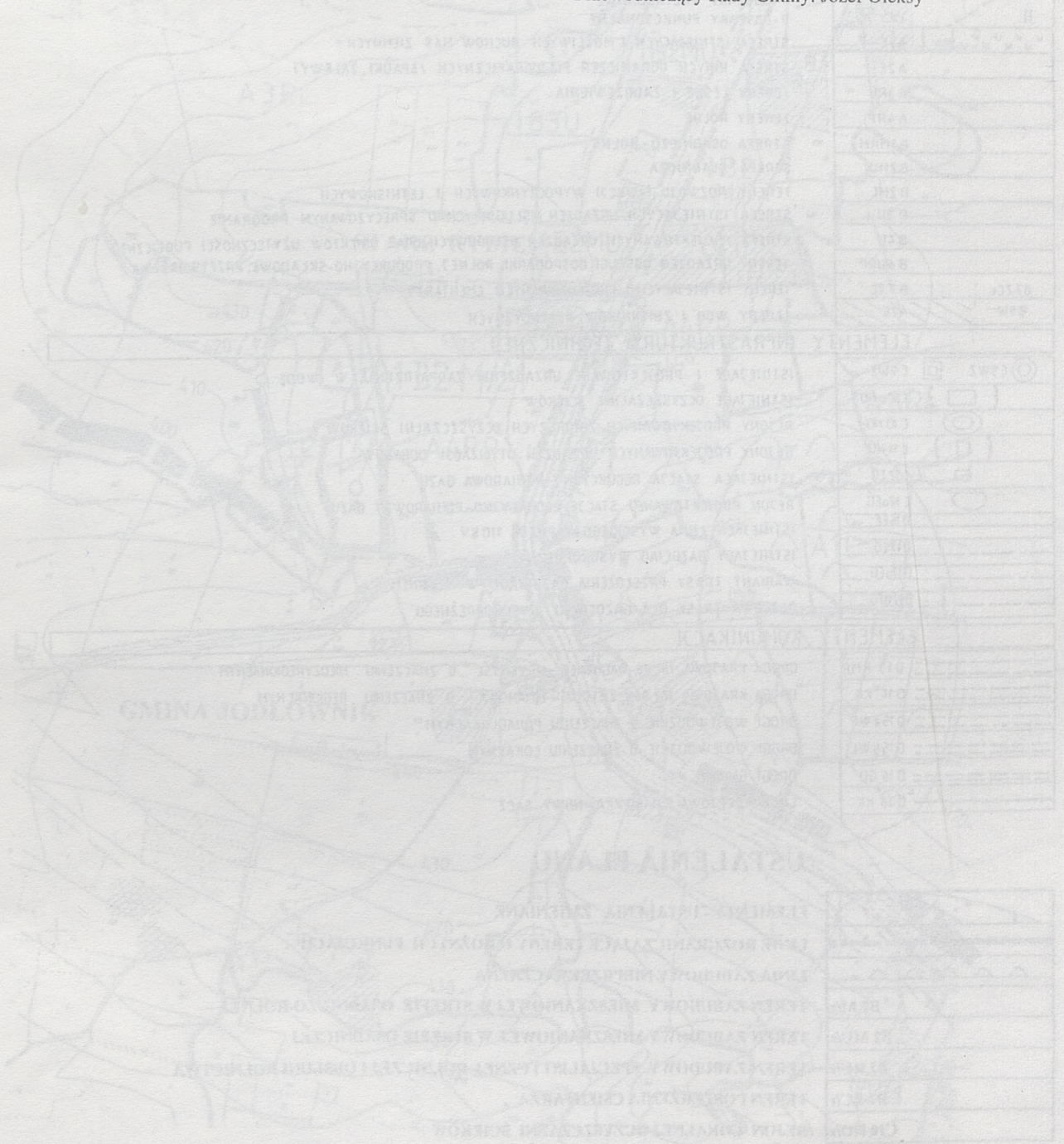
§ 8

Wykonanie Uchwały powierza się Zarządowi Gminy Limanowa.

§ 9

Uchwała podlega i wchodzi w życie po upływie 14 dni od daty jej opublikowania w Dzienniku Urzędowym Województwa Nowosądeckiego.

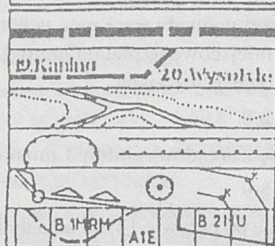
Przewodniczący Rady Gminy: Józef Oleksy



RYSUNEK PLANU Nr 0

OBJAŚNIENIA ZNAKÓW

OZNACZENIA OGÓLNE



GRANICA ADMINISTRACYJNA GMINY

GRANICA ADMINISTRACYJNA I NUMERACJA WSI

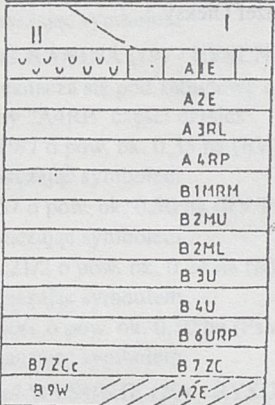
RZĘKI I POTOKI, STREFA WÓD POWODZIOWYCH

STREFY OCHRONNE

OBSZARY OCHRONY 'GÓRNICZEJ, ODWIERTY GÓRNICZE, KAMIENIOŁOM

REJONY WYMAGAJĄCE OPINII FIZJOGRAFICZNYCH PRZED WYDANIEM DECYZJI ADMINISTRACYJNYCH

STRUKTURA FUNKCJONALNO PRZESTRZENNA



I - OBSZARY PRZYRODNICZE

II - OBSZARY FUNKCJONALNE

STREFA ISTNIEJĄCYCH I MOŻLIWYCH RUCHÓW MAS ZIEMNYCH

STREFA IHNICH OGRANICZEŃ FIZJOGRAFICZNYCH /SPADKI, ZALEWY/

TERENY LEŚNE I ZADRZEWIENIA

TERENY ROLNE

STREFA OSADNICZO-ROLNA

STREFA OSADNICZA

TERENY ROZWOJU FUNKCJI WYPOCZYNKOWYCH I LETNISKOWYCH

STREFA ISTNIEJĄCYCH URZĄDZEŃ USŁUGOWYCH O SPRĘCZYWANYM PROGRAMIE

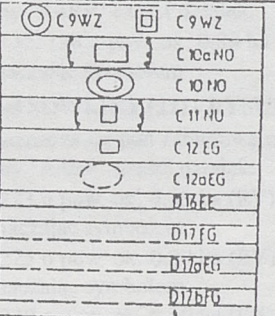
STREFA PROJEKTOWANYCH URZĄDZEŃ USŁUGOWYCH, ORAZ OBIEKTÓW UŻYTECZNOŚCI PUBLICZNEJ

TERENY URZĄDZEŃ OBSŁUGI GOSPODARKI ROLNEJ, PRODUKCYJNO-SKŁADOWE, PRZETWORSTWA

TERENY ISTNIEJĄCYCH I PROJEKTOWANYCH CMENTARZY

TERENY WÓD I ZBIORNIKÓW RETENCYJNYCH

ELEMENTY INFRASTRUKTURY TECHNICZNEJ



ISTNIEJĄCE I PROJEKTOWANE URZĄDZENIA ZAOPATRZENIA W WODĘ

ISTNIEJĄCE OCZYSZCZALNIE ŚCIEKÓW

REJONY PROJEKTOWANYCH, ZBIORCZYCH OCZYSZCZALNI ŚCIEKÓW

REJONY PROJEKTOWANYCH URZĄDZEŃ UTYLIZACJI ODPADÓW

ISTNIEJĄCA STACJA REDUKCYJNO-POMIAROWA GAZU

REJON PROJEKTOWANEJ STACJI REDUKCYJNO-POMIAROWEJ GAZU


ISTNIEJĄCA LINIA WYSOKIEGO NAPIĘCIA 110KV

ISTNIEJĄCY GAZOCIĄG WYSOKOPRĘŻNY

WARIANT TRASY PRZEŁOŻENIA GAZOCIĄGU W HŁYNNEM

REZERWA TRASY DLA GAZOCIĄGU WYSOKOPRĘŻNEGO

ELEMENTY KOMUNIKACJI



DROGA KRAJOWA NR 98 WADOWICE - PRZEMYSŁ O ZNACZENIU MIĘDZYREGIONALNYM

DROGA KRAJOWA NR 965 ZIELONA - LIHANOWA O ZNACZENIU REGIONALNYM

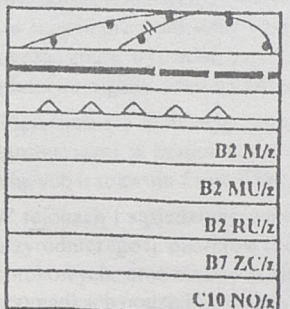
DROGI WOJEWÓDZKIE O ZNACZENIU PONADLOKALNYM

DROGI WOJEWÓDZKIE O ZNACZENIU LOKALNYM

DROGI GMINNE

LINIA KOLEJOWA CHABÓWKA - NOWY SĄCZ

USTALENIA PLANU



ELEMENTY - USTALENIA ZMIENIANE

LINIE ROZGRANICZAJĄCE TERENY O RÓŻNYCH FUNKCJACH

LINIA ZABUDOWY NIEMPRZEKACZALNA

TEREN ZABUDOWY MIESZKANIOWEJ W STREFIE OSADNICZO-ROLNEJ

TEREN ZABUDOWY MIESZKANIOWEJ W STREFIE OSADNICZEJ

TEREN ZABUDOWY SPECJALISTYCZNEJ ROLNICZEJ I OBSŁUGI ROLNICTWA

TEREN POSZERZENIA CMENTARZA

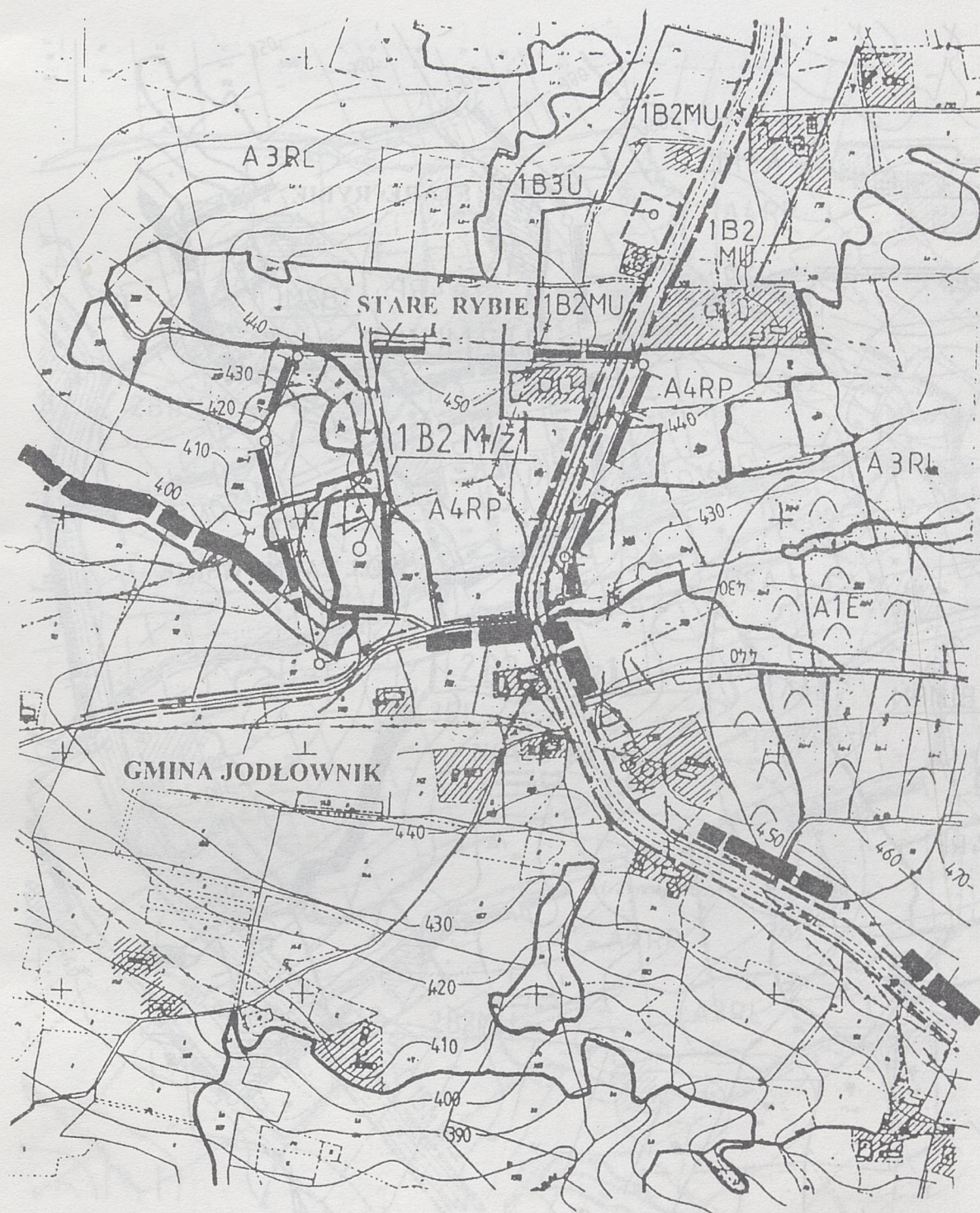
REJON LOKALNEJ OCZYSZCZALNI ŚCIEKÓW

Załącznik do Uchwały Nr XXXVI/179/98
Rady Gminy w Limanowej z dnia 27 kwietnia 1998

ZMIANA MIEJSCOWEGO PLANU OGÓLNEGO ZAGOSPODAROWANIA PRZESTRZENNEGO
GMINY LIMANOWA

Wprowadzonego Uchwałą Nr XVI 89 94 Rady Gminy w Limanowej z dnia 22 marca 1994 r.
(Dziennik Urzędowy Województwa Nowosądeckiego Nr 6 poz. 61)

RYСУNEK PLANU NR 1 wieś **STARE RYBIE (1)** SKALA 1:5 000
w zakresie przeznaczenia pod zabudowę mieszkaniową części działki
nr 258 o pow. 0,52 ha L IV z oznaczeniem symbolem **1B2 M/z1**

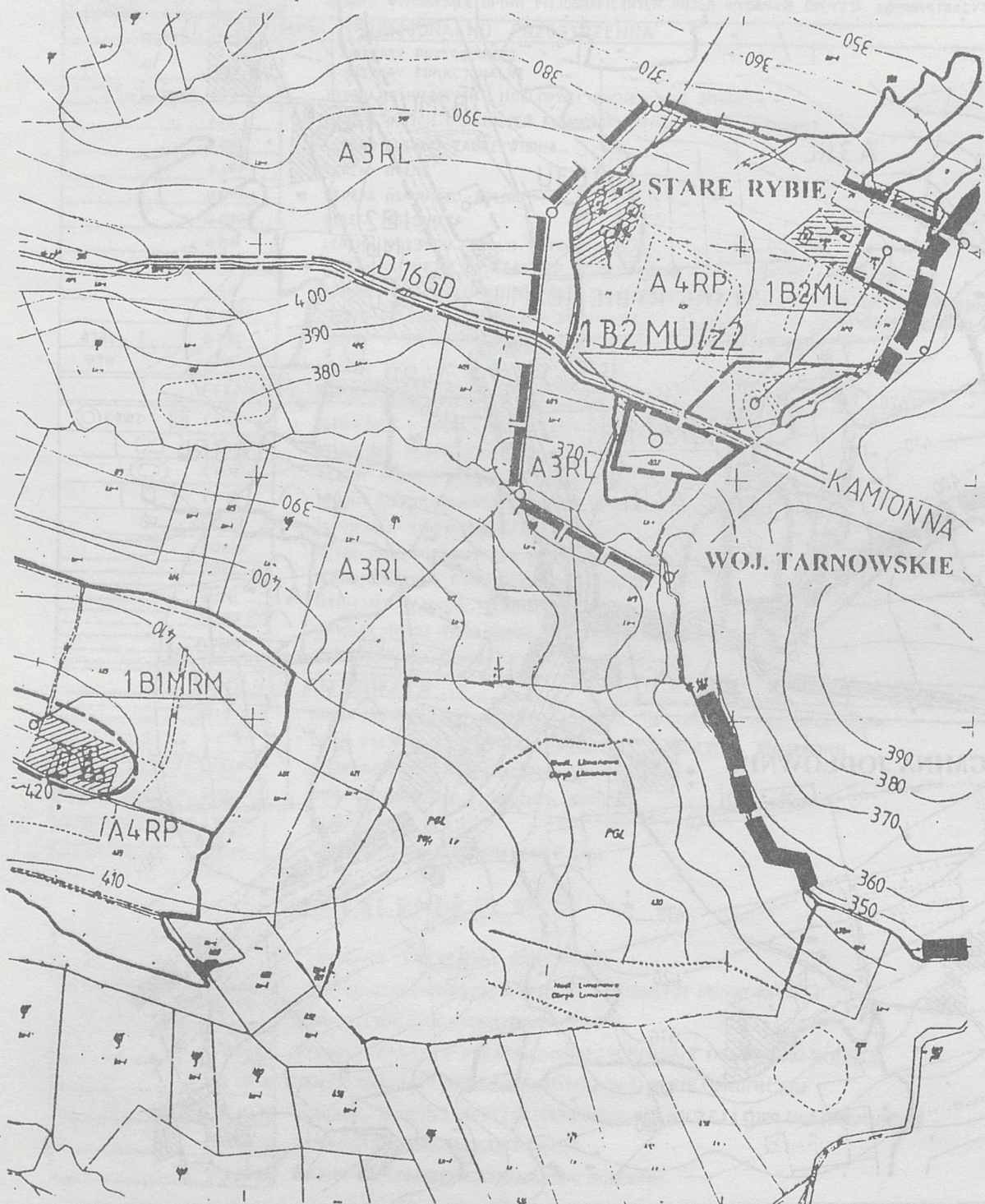


Załącznik do Uchwały Nr XXXVI/179/98
Rady Gminy w Limanowej z dnia 27 kwietnia 1998.

ZMIANA MIEJSCOWEGO PLANU OGÓLNEGO ZAGOSPODAROWANIA PRZESTRZENNEGO GMINY LIMANOWA

Wprowadzonego Uchwałą Nr XVI/89/94 Rady Gminy w Limanowej z dnia 22 marca 1994 r.
(Dziennik Urzędowy Województwa Nowosądeckiego Nr 6 poz. 61)

RYSunEK PLANU NR 2 wsi **STARE RYBIE (1)** SKALA 1:5 000
w zakresie przeznaczenia pod zabudowę mieszkaniową części działki
nr 402 o pow. ok. 0,40 ha R V z oznaczeniem symbolem **1B2 MU/z2**



Załącznik do Uchwały Nr XXV/179/98
Rady Gminy w Limanowej z dnia 27 kwietnia 1998 r.

ZMIANA MIEJSCOWEGO PLANU OGÓLNEGO ZAGOSPODAROWANIA PRZESTRZENNEGO GMINY LIMANOWA

Wprowadzonego Uchwałą Nr XVI/89/94 Rady Gminy w Limanowej z dnia 22 marca 1994 r.
(Dziennik Urzędowy Województwa Nowosądeckiego Nr 6 poz. 61)

RYСУNEK PLANU NR 3 wif **NOWE RYBIE (2)** SKALA 1:5 000
w zakresie przeznaczenia pod zabudowę mieszkaniową części działek
nr 99/2 i 100 o pow. ok. 0,80 ha R IV z oznaczeniem symbolem **2B2 MU/z1**

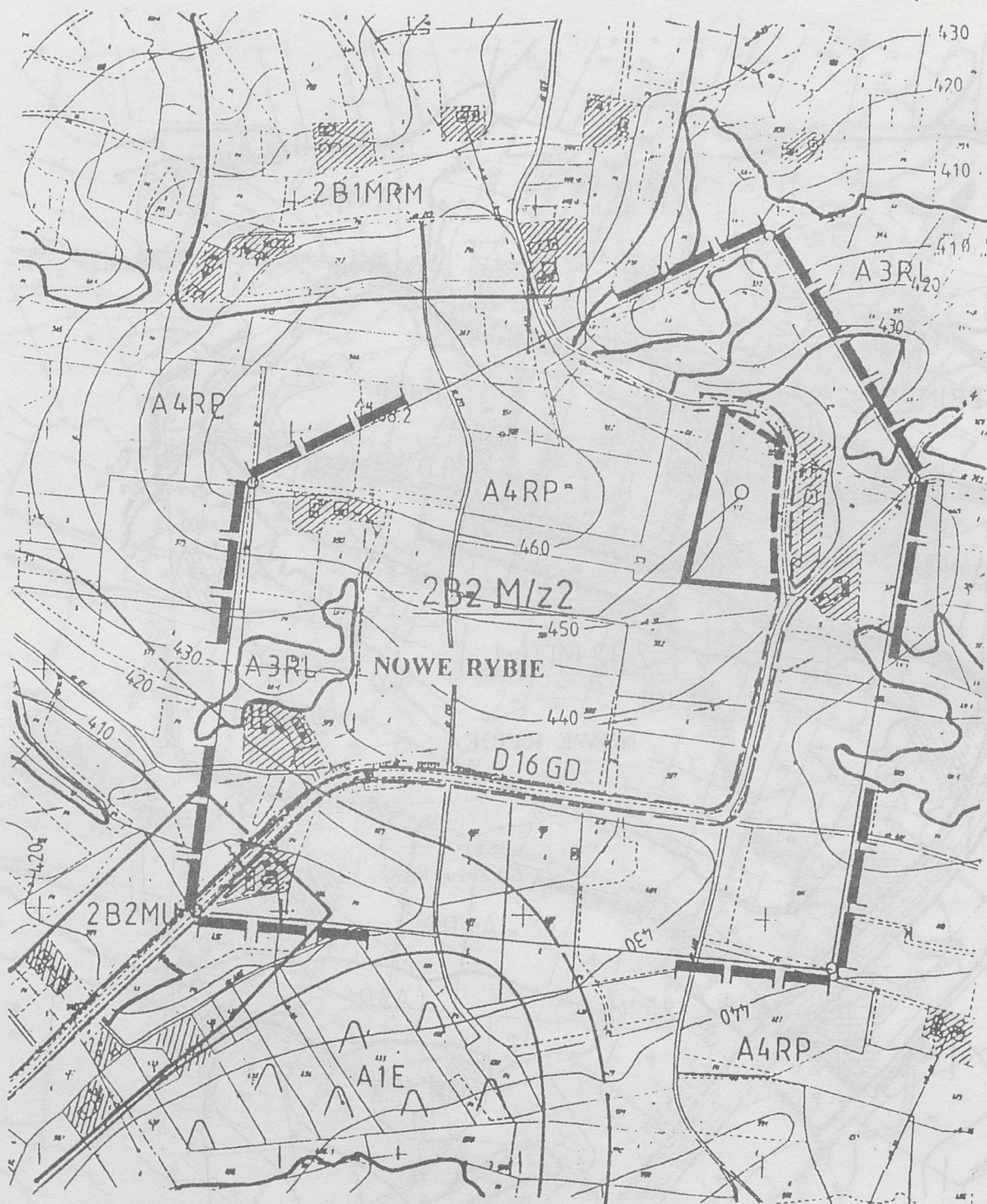


Załącznik do Uchwały Nr XXXVI/179/98
Rady Gminy w Limanowej z dnia 27 kwietnia 1998

ZMIANA MIEJSCOWEGO PLANU OGÓLNEGO ZAGOSPODAROWANIA PRZESTRZENNEGO
GMINY LIMANOWA

Wprowadzonego Uchwałą Nr XVI/89/94 Rady Gminy w Limanowej z dnia 22 marca 1994 r.
(Dziennik Urzędowy Województwa Nowosądeckiego Nr 6 poz. 61)

RYSunEK PLANU NR 4 wieś **NOWE RYBIE (2)** SKALA 1:5 000
w zakresie przeznaczenia pod zabudowę mieszkaniową części działki
nr 372 o pow. ok. 0,5 ha R IV z oznaczeniem symbolem 2B2 M/z2

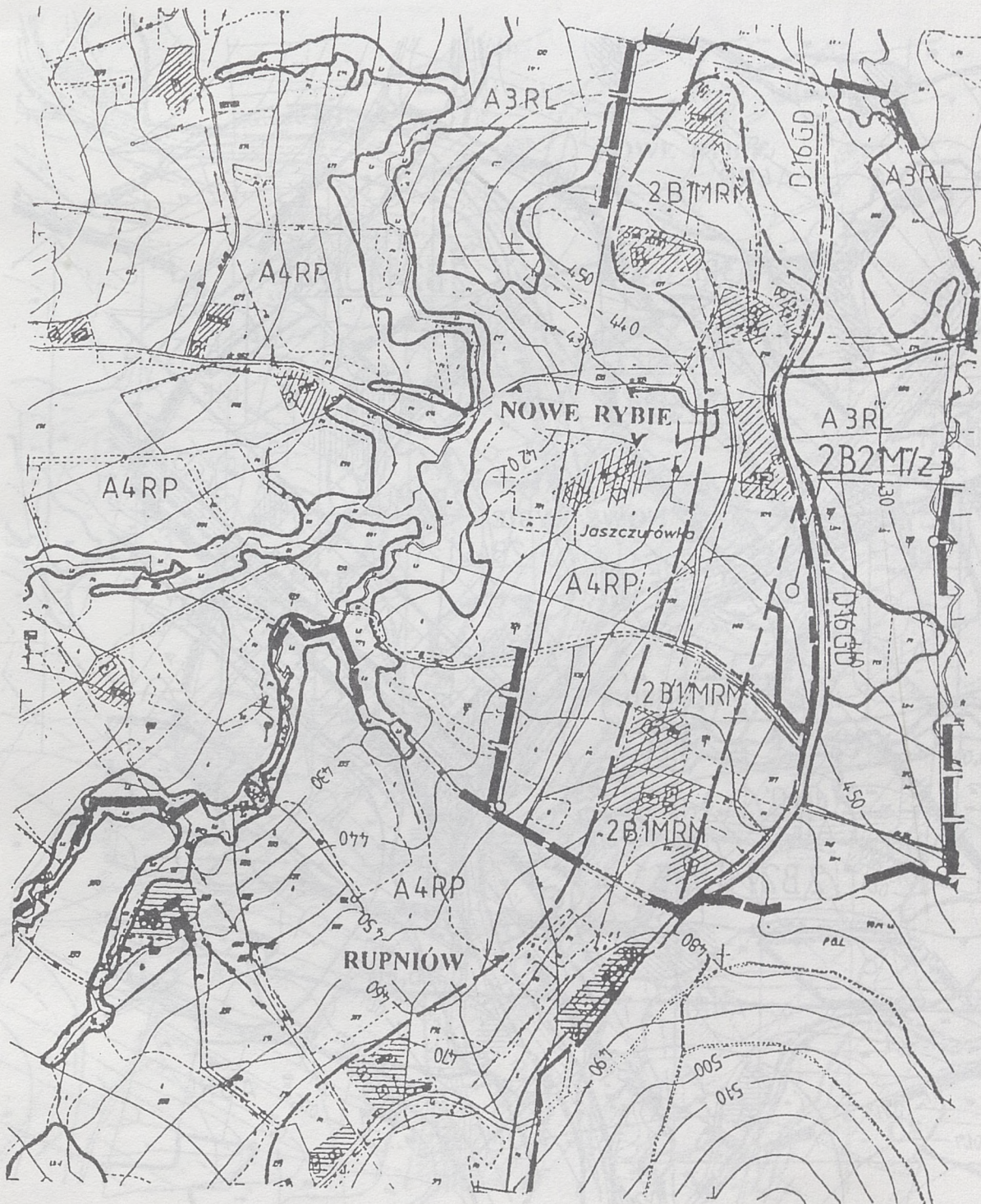


Załącznik do Uchwały Nr XXXVI /179/98
Rady Gminy w Limanowej z dnia 27 kwietnia 1998

ZMIANA MIEJSCOWEGO PLANU OGÓLNEGO ZAGOSPODAROWANIA PRZESTRZENNEGO GMINY LIMANOWA

Wprowadzonego Uchwałą Nr XVI 89/94 Rady Gminy w Limanowej z dnia 22 marca 1994 r.
(Dziennik Urzędowy Województwa Nowosądeckiego Nr 6 poz. 61)

RYSunEK PLANU NR 5 wieś **NOWE RYBIE (2)** SKALA 1:5 000
w zakresie przeznaczenia pod zabudowę mieszkaniową części działki
nr 709 o pow. ok. 0,40 ha R IV z oznaczeniem symbolem 2B2 M/z3

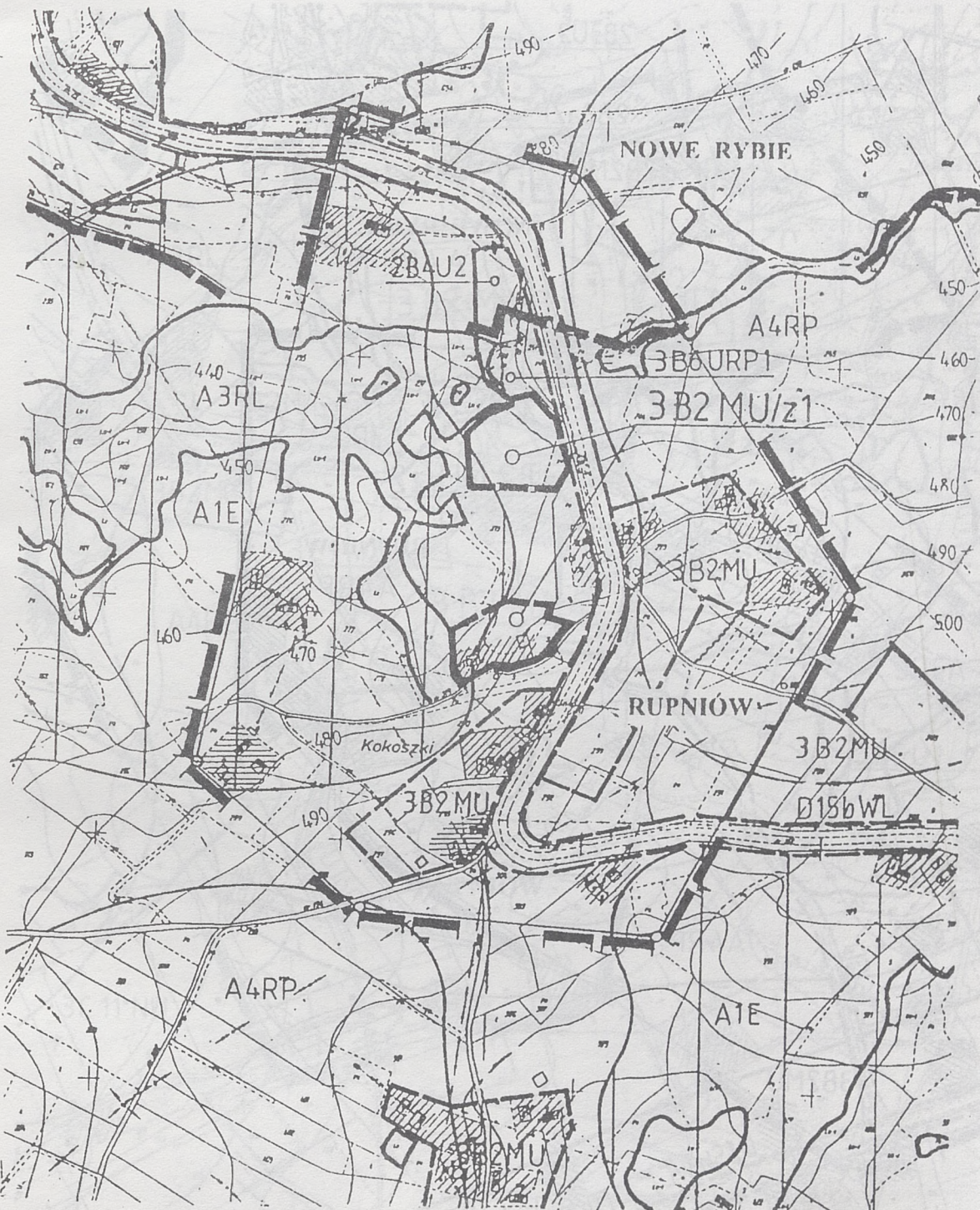


Załącznik do Uchwały Nr XXXVI/179/98
Rady Gminy w Limanowej z dnia 27 kwietnia 1998

ZMIANA MIEJSCOWEGO PLANU OGÓLNEGO ZAGOSPODAROWANIA PRZESTRZENNEGO GMINY LIMANOWA

Wprowadzonego Uchwałą Nr XVI/89/94 Rady Gminy w Limanowej z dnia 22 marca 1994 r.
(Dziennik Urzędowy Województwa Nowosądeckiego Nr 6 poz. 61)

RYSunEK PLANU NR 7 w **wieś RUPNIÓW (3)** SKALA 1:5 000
w zakresie przeznaczenia pod zabudowę mieszkaniową części działki
nr 275 o pow. ok. 0,8 ha R IV z oznaczeniem symbolem **3B2 MU/z1**



Załącznik do Uchwały Nr *XXXVI/179/98*
Rady Gminy w Limanowej z dnia *27 kwietnia 1998*.

ZMIANA MIEJSCOWEGO PLANU OGÓLNEGO ZAGOSPODAROWANIA PRZESTRZENNEGO GMINY LIMANOWA

Wprowadzonego Uchwałą Nr XVI 89/94 Rady Gminy w Limanowej z dnia 22 marca 1994 r.
(Dziennik Urzędowy Województwa Nowosądeckiego Nr 6 poz. 61)

RYSunEK PLANU NR 8 w **wieś RUPNIÓW (3)** SKALA 1:5 000
w zakresie przeznaczenia pod zabudowę mieszkaniową części działek
nr 154/1 i 154/2 o pow. ok. 0,8 ha Ps IV z oznaczeniem symbolem **3B2 MU/z2**

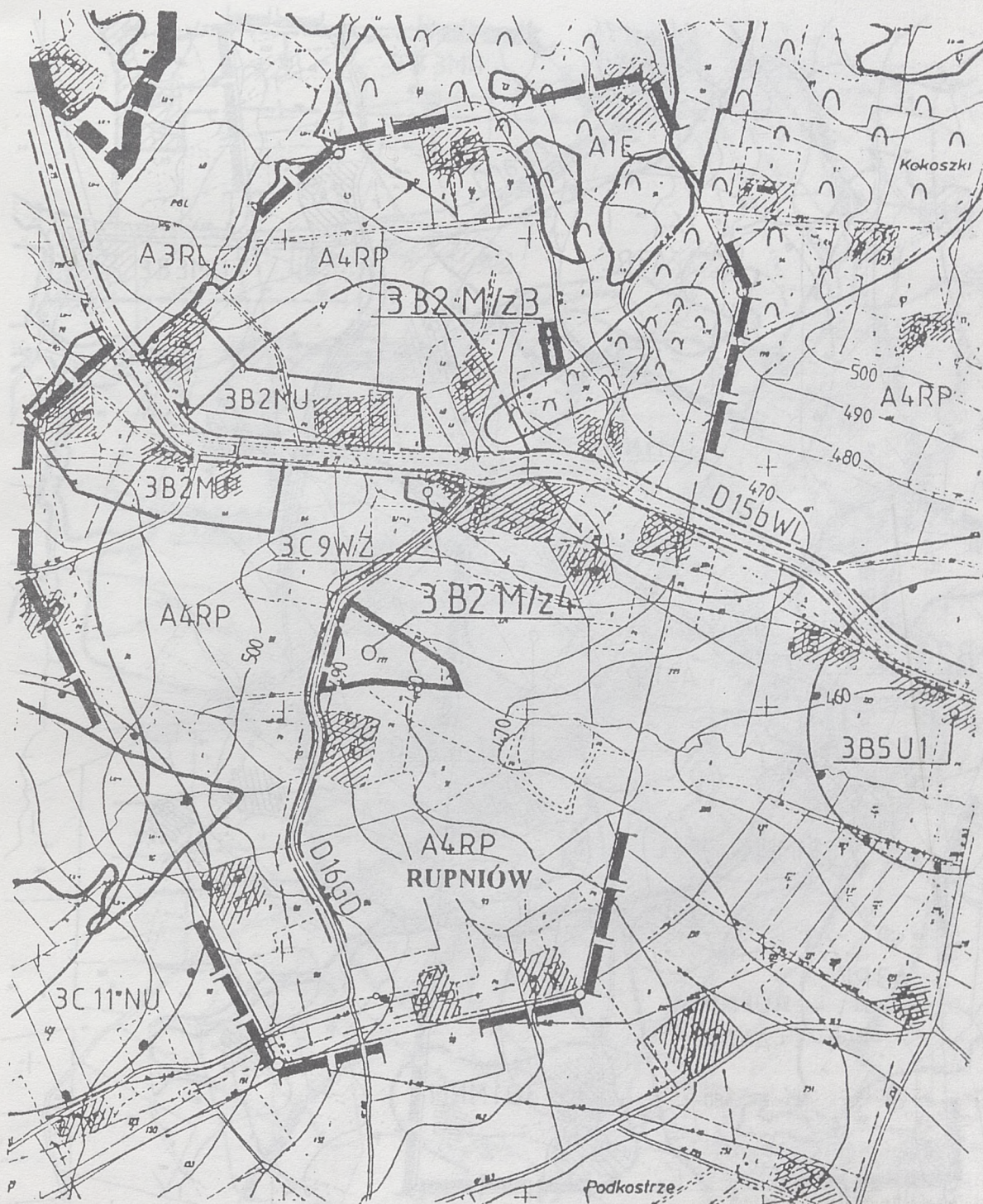


Załącznik do Uchwały Nr XXXVI /179/98
Rady Gminy w Limanowej z dnia 27 kwietnia 1998

ZMIANA MIEJSCOWEGO PLANU OGÓLNEGO ZAGOSPODAROWANIA PRZESTRZENNEGO GMINY LIMANOWA

Wprowadzonego Uchwałą Nr XVI/89/94 Rady Gminy w Limanowej z dnia 22 marca 1994 r.
(Dziennik Urzędowy Województwa Nowosądeckiego Nr 6 poz. 61)

RYSunEK PLANU NR 9 wieś **RUPNIÓW (3)** SKALA 1:5 000
w zakresie przeznaczenia pod zabudowę mieszkaniową części działek
- nr 49/2 o pow. 0,07 ha Ps V z oznaczeniem symbolem 3B2 M/z3
- nr 227 o pow. 0,3 ha R IV z oznaczeniem symbolem 3B2 M/z4

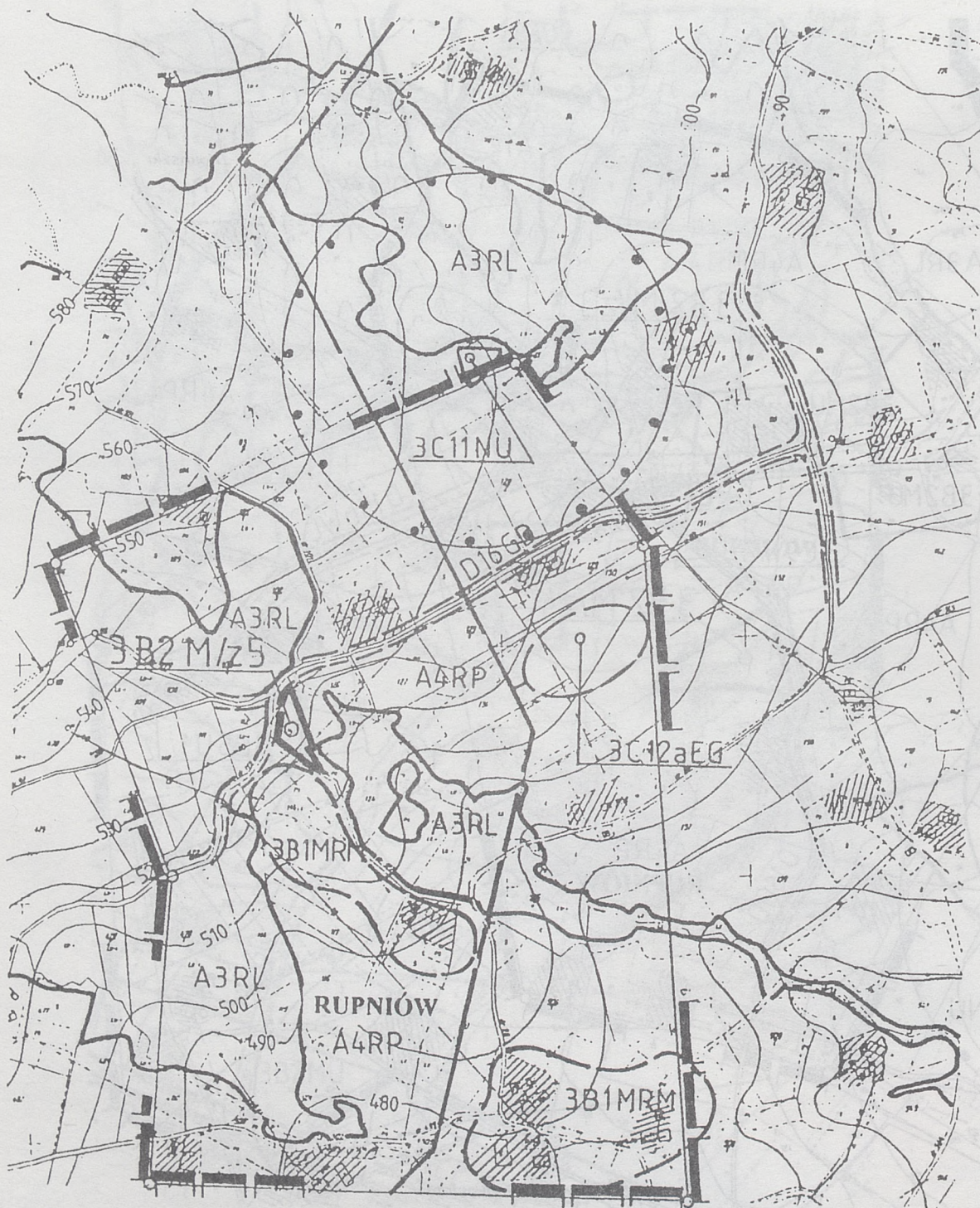


Załącznik do Uchwały Nr *XXVI/179/98*
Rady Gminy w Limanowej z dnia *27 kwietnia 1998*

ZMIANA MIEJSCOWEGO PLANU OGÓLNEGO ZAGOSPODAROWANIA PRZESTRZENNEGO GMINY LIMANOWA

Wprowadzonego Uchwałą Nr XVI/89/94 Rady Gminy w Limanowej z dnia 22 marca 1994 r.
(Dziennik Urzędowy Województwa Nowosądeckiego Nr 6 poz. 61)

RYSUNEK PLANU NR 10 wieś **RUPNIÓW (3)** SKALA 1:5 000
w zakresie przeznaczenia pod zabudowę mieszkaniową działki
nr 125 o pow. ok. 0,16 ha R V z oznaczeniem symbolem **3B2 M/z5**

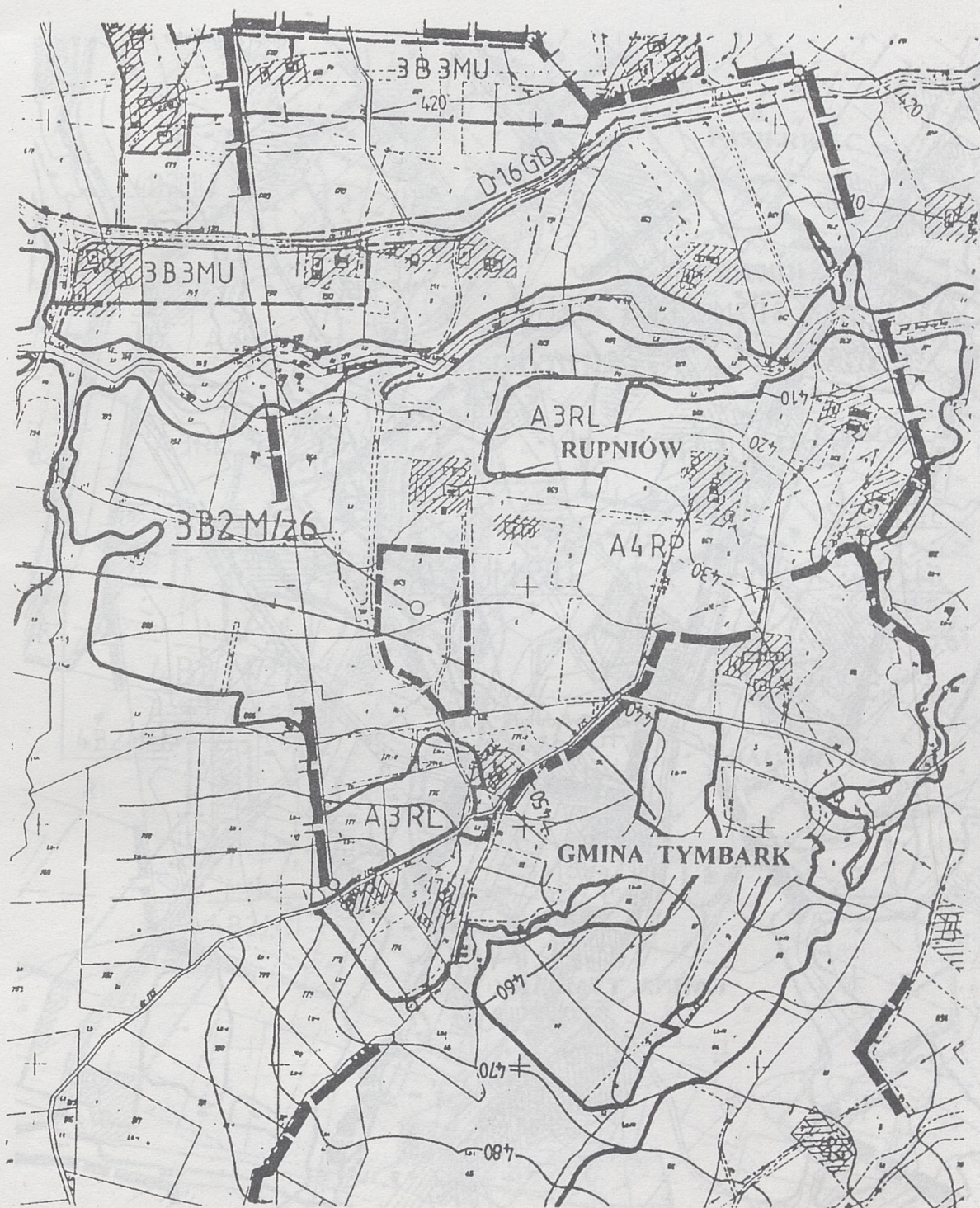


Załącznik do Uchwały Nr *XXXVI/179/98*
Rady Gminy w Limanowej z dnia *27 kwietnia 1998*

ZMIANA MIEJSCOWEGO PLANU OGÓLNEGO ZAGOSPODAROWANIA PRZESTRZENNEGO GMINY LIMANOWA

Wprowadzonego Uchwałą Nr XVI/89/94 Rady Gminy w Limanowej z dnia 22 marca 1994 r.
(Dziennik Urzędowy Województwa Nowosądeckiego Nr 6 poz. 61)

RYСУNEK PLANU NR 11 wieś **RUPNIÓW (3)** SKALA 1:5 000
w zakresie przeznaczenia pod zabudowę mieszkaniową części działki
nr 865/1 o pow. ok. 0,8 ha L.V/RIV z oznaczeniem symbolem **3B2 M/z6**

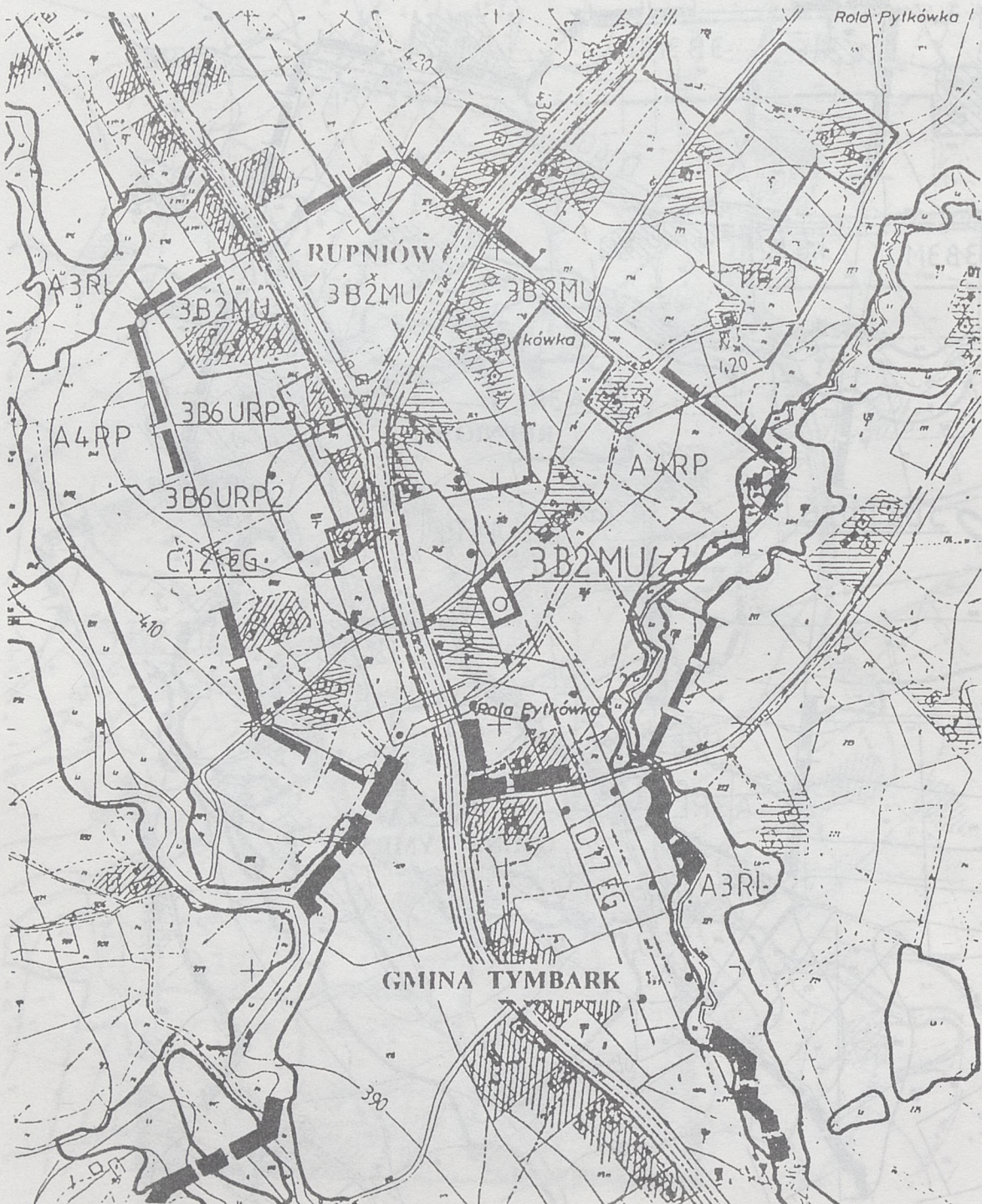


Załącznik do Uchwały Nr XXXVI/179/98
Rady Gminy w Limanowej z dnia 27 kwietnia 1998

ZMIANA MIEJSCOWEGO PLANU OGÓLNEGO ZAGOSPODAROWANIA PRZESTRZENNEGO GMINY LIMANOWA

Wprowadzonego Uchwałą Nr XVI/89/94 Rady Gminy w Limanowej z dnia 22 marca 1994 r.
(Dziennik Urzędowy Województwa Nowosądeckiego Nr 6 poz. 61)

RYСУNEK PLANU NR 12 wsi **RUPNIÓW (3)** SKALA 1:5 000
w zakresie przeznaczenia pod zabudowę mieszkaniową działki
nr 746/4 o pow. ok. 0,10 ha R IV z oznaczeniem symbolem **3B2 MU/z7**

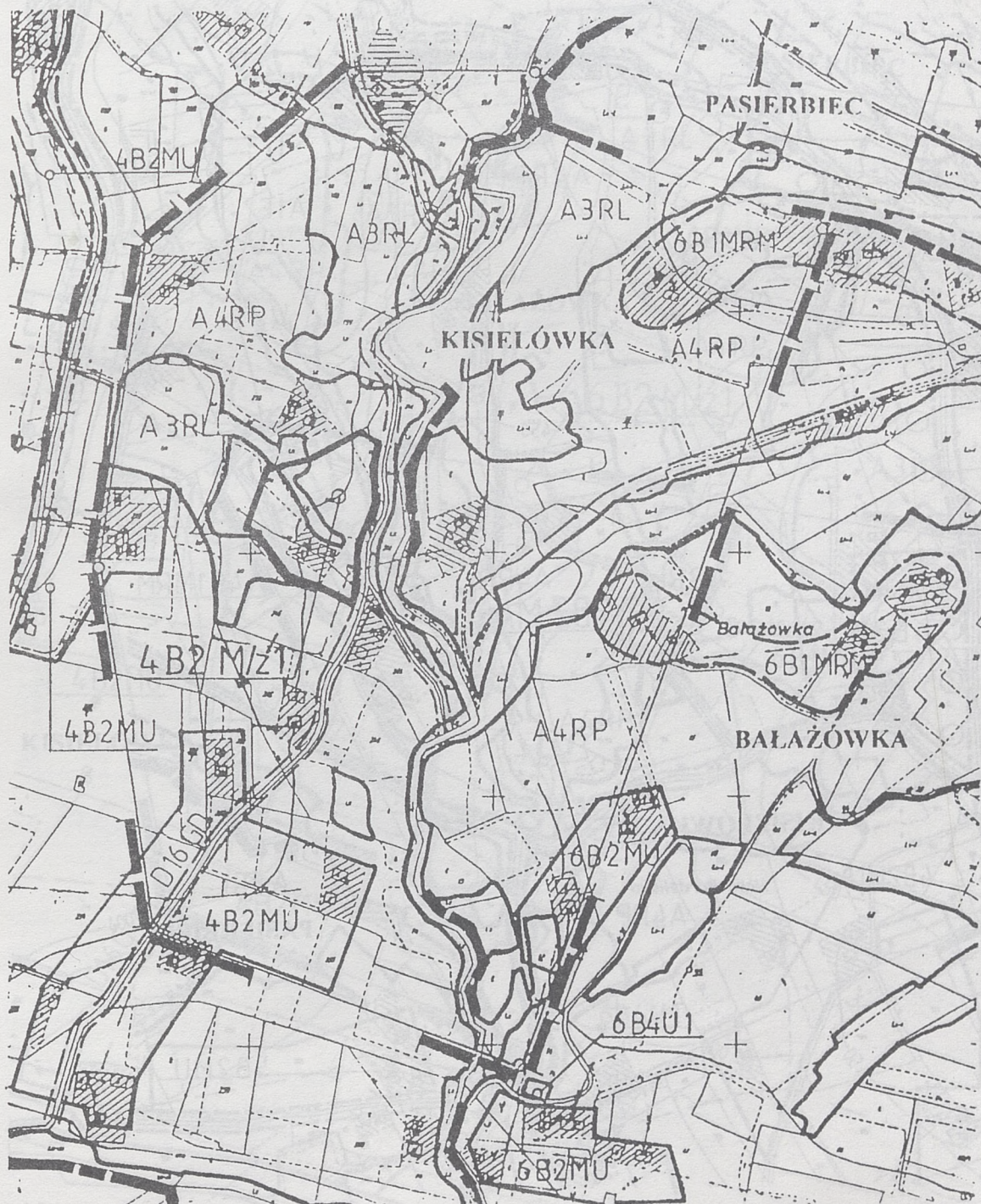


Załącznik do Uchwały Nr *XXXV* / 179 / 98
Rady Gminy w Limanowej z dnia 27 kwietnia 1998.

ZMIANA MIEJSCOWEGO PLANU OGÓLNEGO ZAGOSPODAROWANIA PRZESTRZENNEGO GMINY LIMANOWA

Wprowadzonego Uchwałą Nr XVI/89/94 Rady Gminy w Limanowej z dnia 22 marca 1994 r.
(Dziennik Urzędowy Województwa Nowosądeckiego Nr 6 poz. 61)

RYSunEK PLANU NR 13 wieś **KISIELÓWKA (4)** SKALA 1:5 000
w zakresie przeznaczenia pod zabudowę mieszkaniową części działki
nr 240 o pow. ok. 1,00 ha R IV/PsIV z oznaczeniem symbolem **4B2 M/z1**

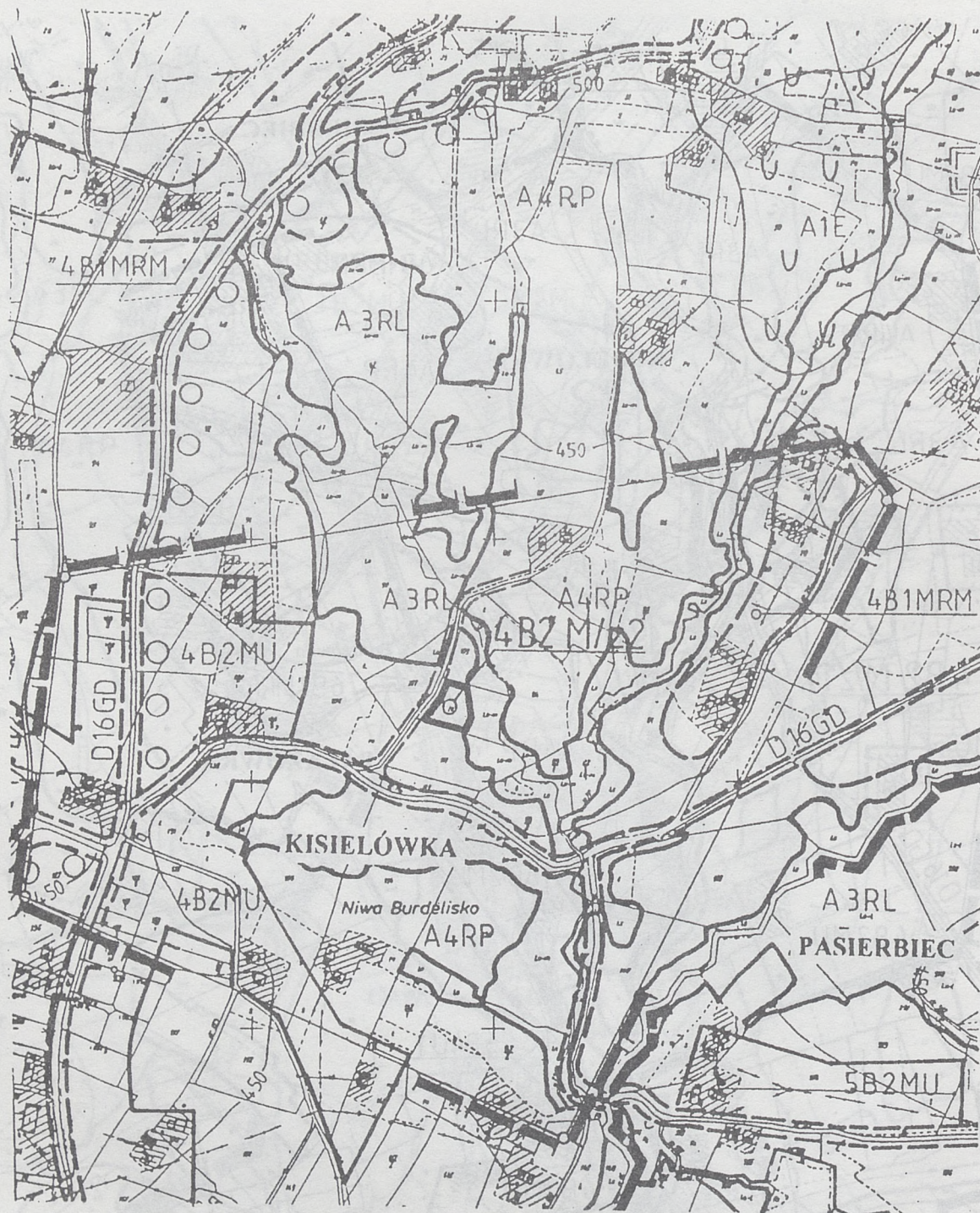


Załącznik do Uchwały Nr *XXXVI/179/98*
Rady Gminy w Limanowej z dnia *27 kwietnia 1998r*

ZMIANA MIEJSCOWEGO PLANU OGÓLNEGO ZAGOSPODAROWANIA PRZESTRZENNEGO GMINY LIMANOWA

Wprowadzonego Uchwałą Nr XVI/89/94 Rady Gminy w Limanowej z dnia 22 marca 1994 r.
(Dziennik Urzędowy Województwa Nowosądeckiego Nr 6 poz. 61)

RYSUNEK PLANU NR 14 wieś **KISIELÓWKA (4)** SKALA 1:5 000
w zakresie przeznaczenia pod zabudowę mieszkaniową części działki
nr 110 o pow. ok. 0,13 ha R IV z oznaczeniem symbolem 4B2 M/z2

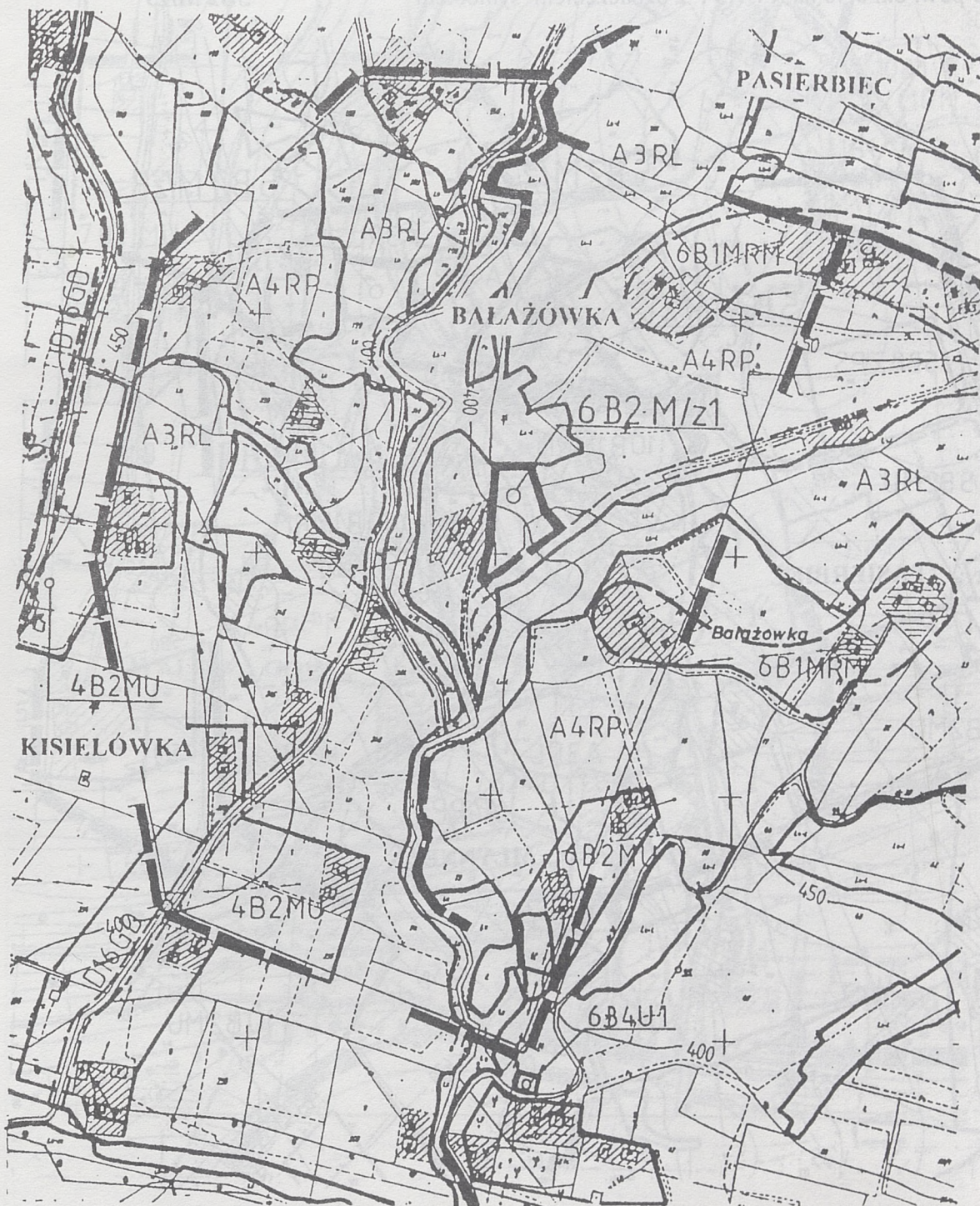


Załącznik do Uchwały Nr *XXXVI/179/98*
Rady Gminy w Limanowej z dnia *27 kwietnia 1998*

ZMIANA MIEJSCOWEGO PLANU OGÓLNEGO ZAGOSPODAROWANIA PRZESTRZENNEGO
GMINY LIMANOWA

Wprowadzonego Uchwałą Nr XVI/89/94 Rady Gminy w Limanowej z dnia 22 marca 1994 r.
(Dziennik Urzędowy Województwa Nowosądeckiego Nr 6 poz. 61)

RYSUNEK PLANU NR 15 wieś **BALAŻÓWKA (6)** SKALA 1:5 000
w zakresie przeznaczenia pod zabudowę mieszkaniową części działki
nr 10/1 o pow. ok. 0,45 ha RV/LV z oznaczeniem symbolem **6B2 M/z1**



Załącznik do Uchwały Nr XXXVI/179/98
Rady Gminy w Limanowej z dnia 27 kwietnia 1998

ZMIANA MIEJSCOWEGO PLANU OGÓLNEGO ZAGOSPODAROWANIA PRZESTRZENNEGO GMINY LIMANOWA

Wprowadzonego Uchwałą Nr XVI/89/94 Rady Gminy w Limanowej z dnia 22 marca 1994 r.
(Dziennik Urzędowy Województwa Nowosądeckiego Nr 6 poz. 61)

RYСУNEK PLANU NR 16 wieś **PASIERBIEC (5)** SKALA 1:5 000
w zakresie przeznaczenia pod zabudowę mieszkaniową części działek

- nr 201	o pow. ok. 0,50 ha RV/RVI z oznaczeniem symbolem	5B2 M/z1
- nr 205/2	o pow. ok. 0,45 ha RV/RVI z oznaczeniem symbolem	5B2 M/z2
- nr 204	o pow. ok. 0,40 ha RV/RVI z oznaczeniem symbolem	5B2 M/z3

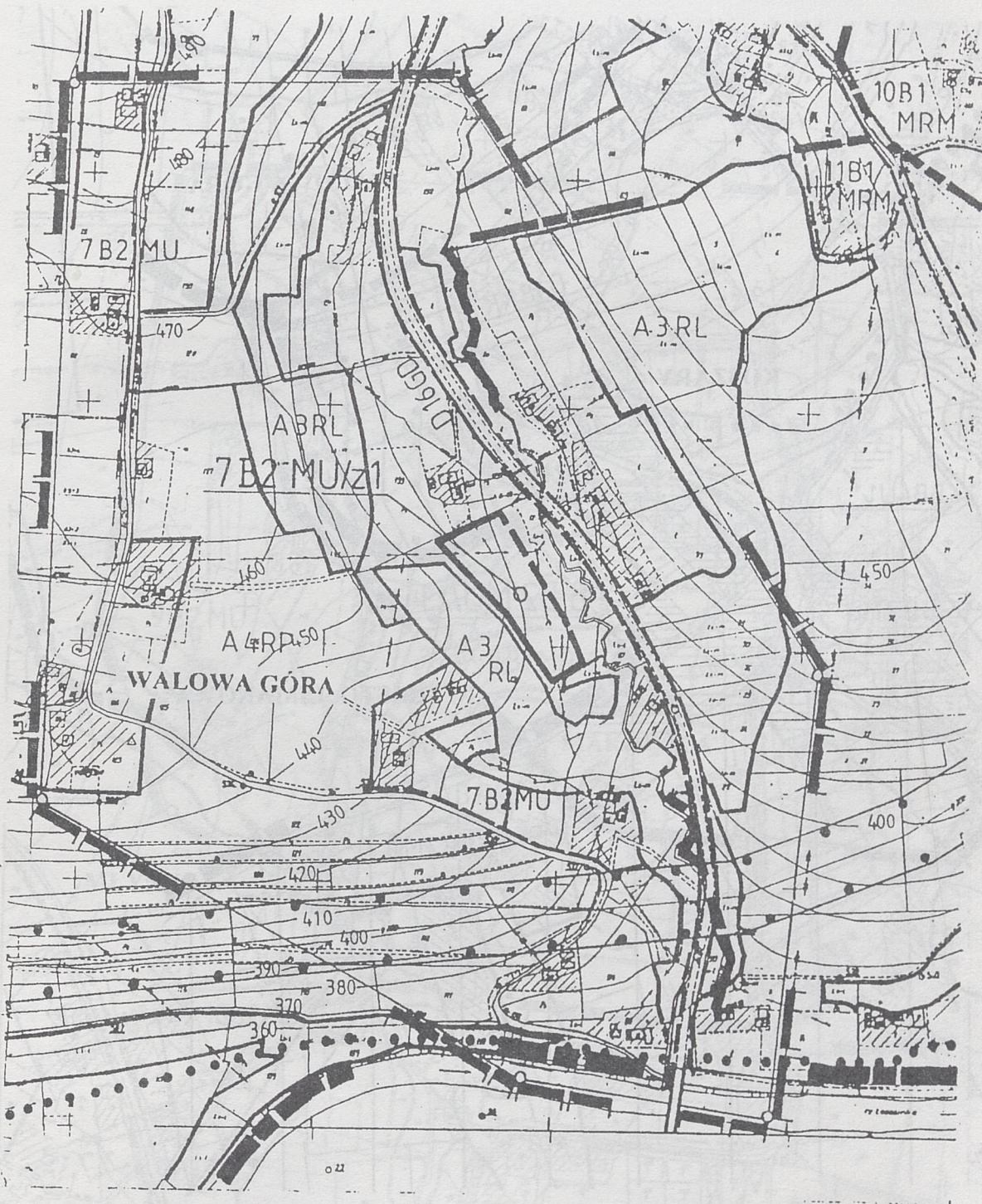


Załącznik do Uchwały Nr XXXVI/179/98
Rady Gminy w Limanowej z dnia 27 kwietnia 1998.

ZMIANA MIEJSCOWEGO PLANU OGÓLNEGO ZAGOSPODAROWANIA PRZESTRZENNEGO GMINY LIMANOWA

Wprowadzonego Uchwałą Nr XVI/89/94 Rady Gminy w Limanowej z dnia 22 marca 1994 r.
(Dziennik Urzędowy Województwa Nowosądeckiego Nr 6 poz. 61)

RYSunEK PLANU NR 17 wieś **WALOWA GÓRA (7)** SKALA 1:5 000
w zakresie przeznaczenia pod zabudowę mieszkaniową części działki
nr 136 o pow. ok. 0,8 ha Ps V z oznaczeniem symbolem **7B2 MU/z1**

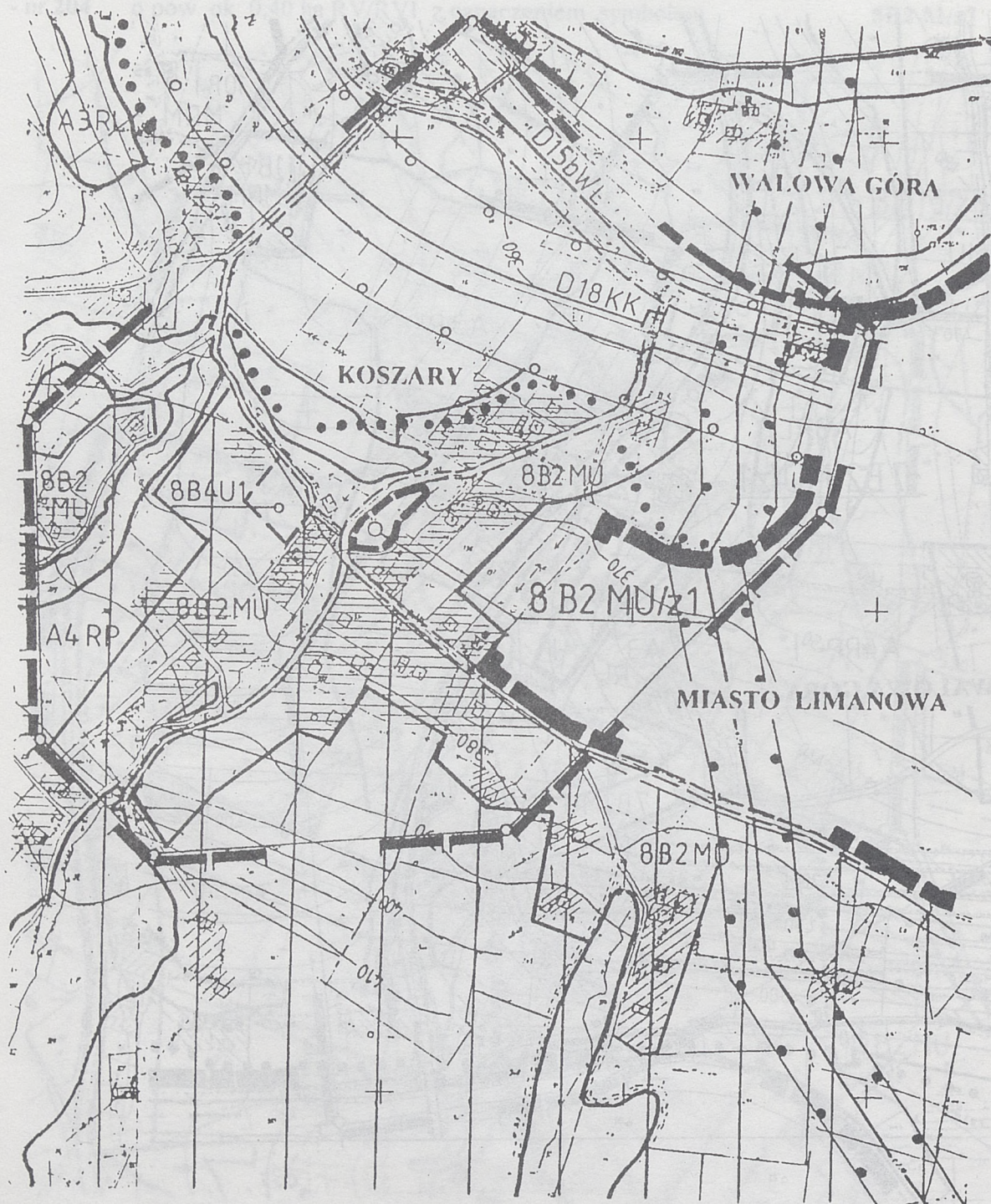


Załącznik do Uchwały Nr *XXXVI/179/98*
Rady Gminy w Limanowej z dnia *27 kwietnia 1998*

ZMIANA MIEJSCOWEGO PLANU OGÓLNEGO ZAGOSPODAROWANIA PRZESTRZENNEGO GMINY LIMANOWA

Wprowadzonego Uchwałą Nr XVI/89/94 Rady Gminy w Limanowej z dnia 22 marca 1994 r.
(Dziennik Urzędowy Województwa Nowosądeckiego Nr 6 poz. 61)

RYSunEK PLANU NR 18 wieś **KOSZARY (8)** SKALA 1:5 000
w zakresie przeznaczenia pod zabudowę mieszkaniową części działki
nr **133** o pow. ok. 0,08 ha RV z oznaczeniem symbolem **8B2 MU/z1**



Załącznik do Uchwały Nr *XXXVj/179j/98*
Rady Gminy w Limanowej z dnia *27 kwietnia 1998*

ZMIANA MIEJSCOWEGO PLANU OGÓLNEGO ZAGOSPODAROWANIA PRZESTRZENNEGO GMINY LIMANOWA

Wprowadzonego Uchwałą Nr XVI/89/94 Rady Gminy w Limanowej z dnia 22 marca 1994 r.
(Dziennik Urzędowy Województwa Nowosądeckiego Nr 6 poz. 61)

RYSUNEK PLANU NR 19 wieś **MAKOWICA (9)** SKALA 1:5 000
w zakresie przeznaczenia pod zabudowę mieszkaniową części działki
nr 217 o pow. ok. 0,8 ha RIV z oznaczeniem symbolem **9B2 M/z1**

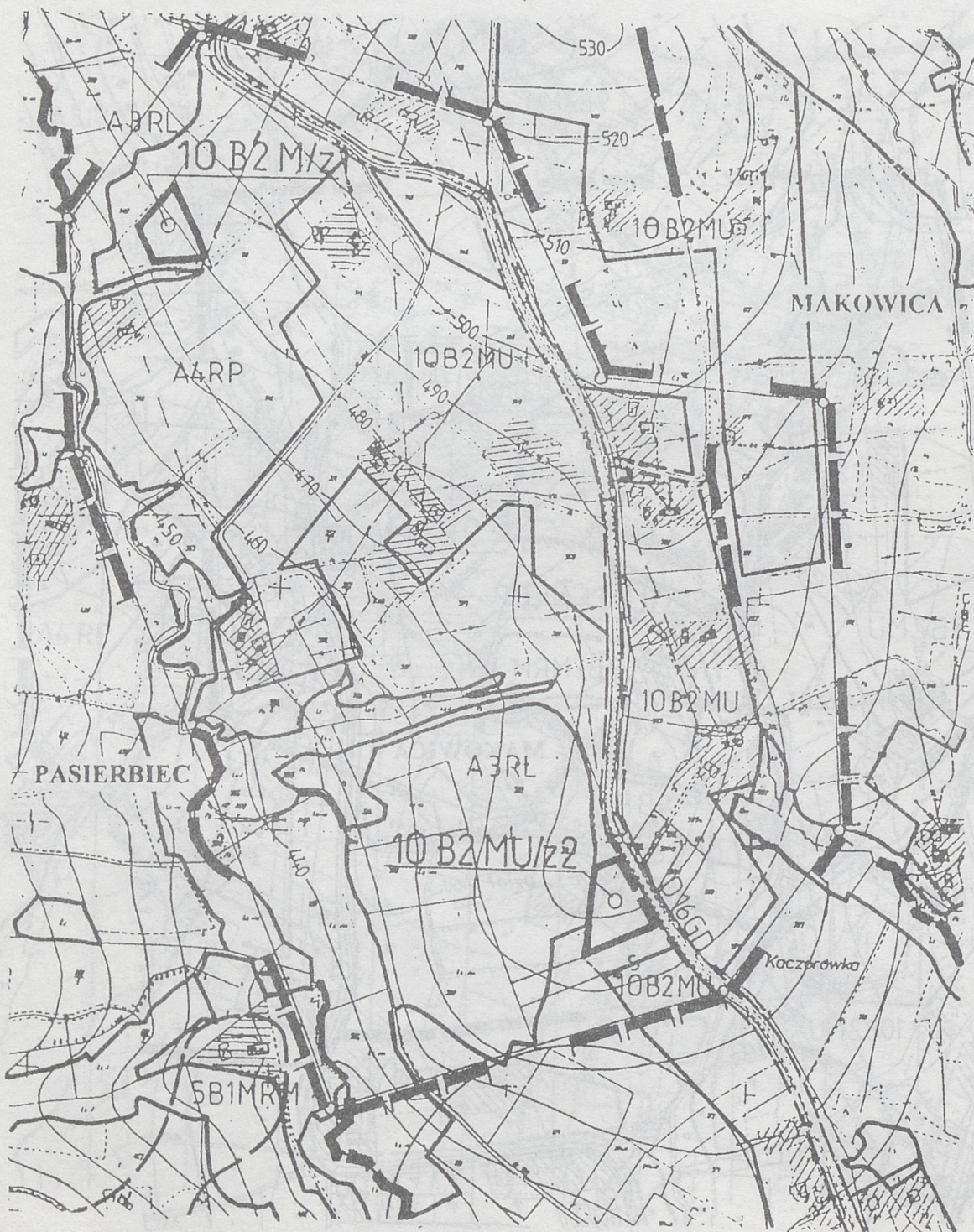


Załącznik do Uchwały Nr *XXXV/179/98*
Rady Gminy w Limanowej z dnia *27 kwietnia 1998*

ZMIANA MIEJSCOWEGO PLANU OGÓLNEGO ZAGOSPODAROWANIA PRZESTRZENNEGO GMINY LIMANOWA

Wprowadzonego Uchwałą Nr XVI/89/94 Rady Gminy w Limanowej z dnia 22 marca 1994 r.
(Dziennik Urzędowy Województwa Nowosądeckiego Nr 6 poz. 61)

RYSunEK PLANU NR 20 wieś **MŁYNNE (10)** SKALA 1:5 000
w zakresie przeznaczenia pod zabudowę mieszkaniową części działek
- nr 340/2 o pow. 0,3 ha PsIV z oznaczeniem symbolem **10B2 M/z1**
- nr 362/1 o pow. 0,4 ha RV z oznaczeniem symbolem **10B2 MU/z2**

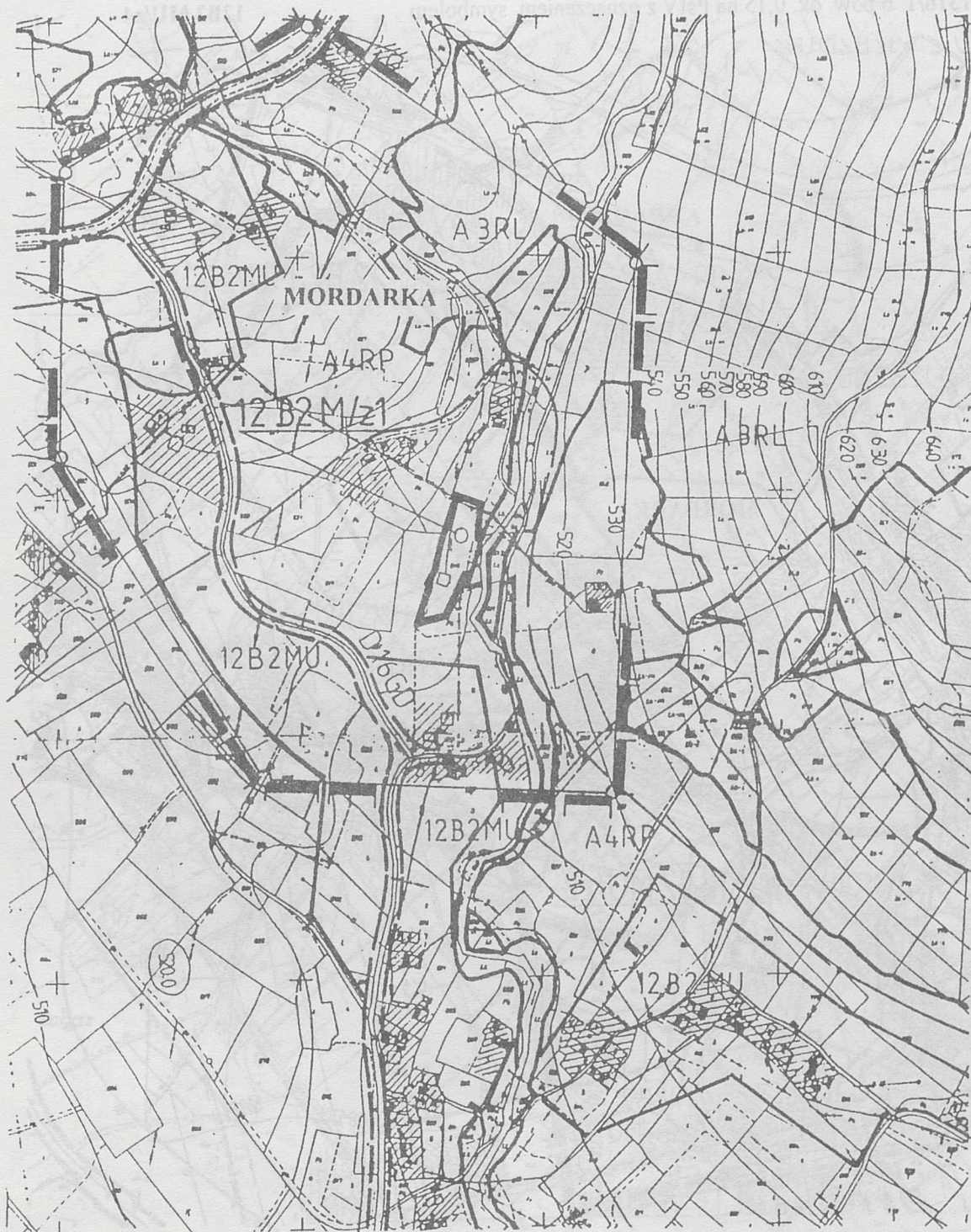


Załącznik do Uchwały Nr *VXXVI/179/98*
Rady Gminy w Limanowej z dnia *27 kwietnia 1998*.

ZMIANA MIEJSCOWEGO PLANU OGÓLNEGO ZAGOSPODAROWANIA PRZESTRZENNEGO GMINY LIMANOWA

Wprowadzonego Uchwałą Nr XVI/89/94 Rady Gminy w Limanowej z dnia 22 marca 1994 r.
(Dziennik Urzędowy Województwa Nowosądeckiego Nr 6 poz. 61)

RYСУNEK PLANU NR 21 wieś **MORDARKA (12)** SKALA 1:5 000
w zakresie przeznaczenia pod zabudowę mieszkaniową części działki
nr 618 o pow. ok. 0,25 ha RIV z oznaczeniem symbolem **12B2 M/z1**



Załącznik do Uchwały Nr *XXXVI/179/98*
Rady Gminy w Limanowej z dnia *27 kwietnia 1998*

ZMIANA MIEJSCOWEGO PLANU OGÓLNEGO ZAGOSPODAROWANIA PRZESTRZENNEGO
GMINY LIMANOWA

Wprowadzonego Uchwałą Nr XVI/89/94 Rady Gminy w Limanowej z dnia 22 marca 1994 r.
(Dziennik Urzędowy Województwa Nowosądeckiego Nr 6 poz. 61)

RYSUNEK PLANU NR 22 wieś **MORDARKA (12)** SKALA 1:5 000
w zakresie przeznaczenia pod zabudowę mieszkaniową części działek
- nr 1416/3 o pow. ok. 0,11 ha RIV z oznaczeniem symbolem 12B2 MU/z2
- nr 1357, 1359, 1358/5, 1378 o pow. ok. 1,30 ha z oznaczeniem symbolem 12B2 MU/z3
- nr 1316/1 o pow. ok. 0,15 ha PsIV z oznaczeniem symbolem 12B2 MU/z4

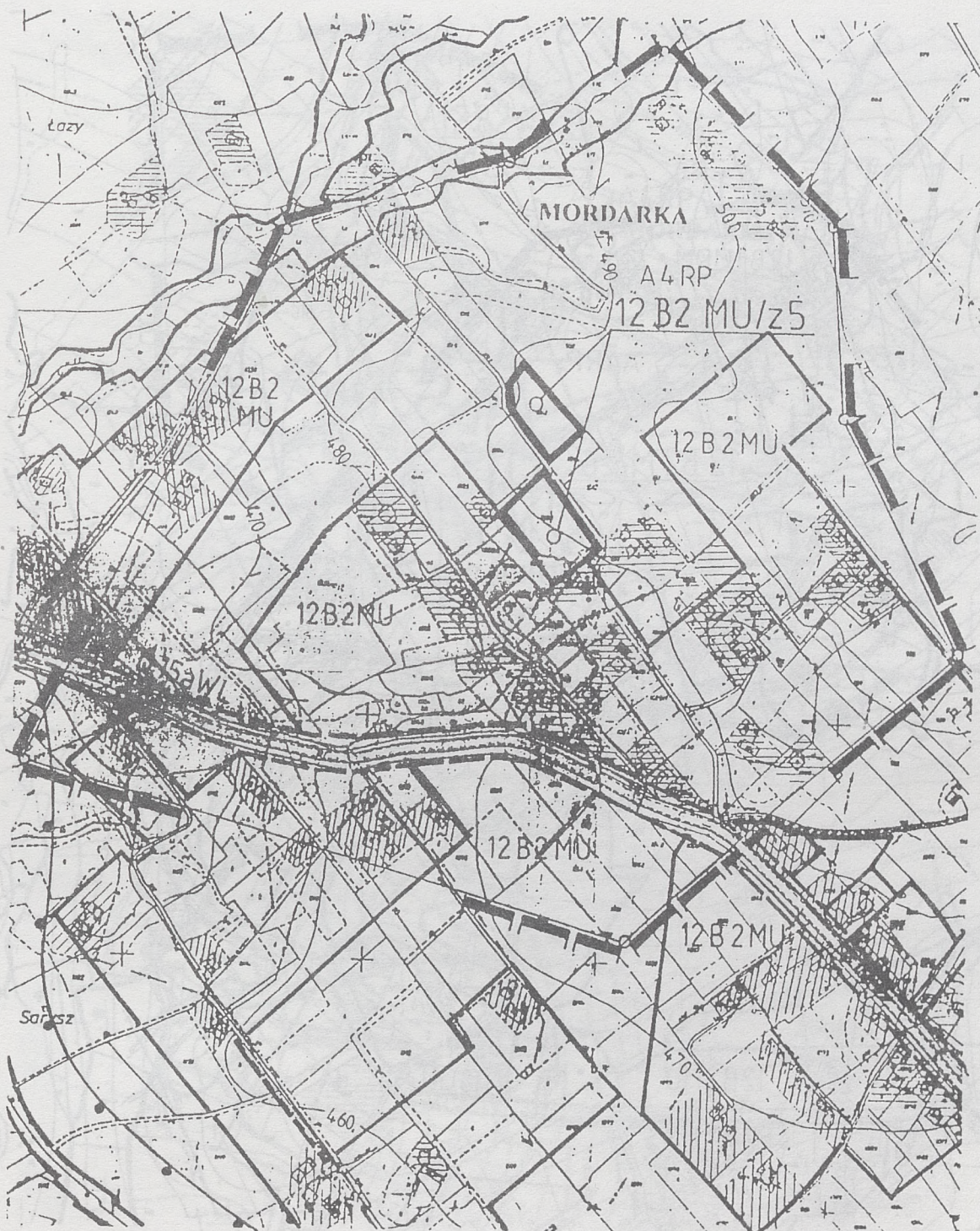


Załącznik do Uchwały Nr *XXXVI/179/98*
Rady Gminy w Limanowej z dnia *27 kwietnia 1998*.

ZMIANA MIEJSCOWEGO PLANU OGÓLNEGO ZAGOSPODAROWANIA PRZESTRZENNEGO GMINY LIMANOWA

Wprowadzonego Uchwałą Nr XVI/89/94 Rady Gminy w Limanowej z dnia 22 marca 1994 r.
(Dziennik Urzędowy Województwa Nowosądeckiego Nr 6 poz. 61)

RYSUNEK PLANU NR 23 wieś **MORDARKA (12)** SKALA 1:5 000
w zakresie przeznaczenia pod zabudowę mieszkaniową części działek
nr 1015 i 1026 o pow. ok. 0,65 ha R1V z oznaczeniem symbolem 12B2 MU/z5

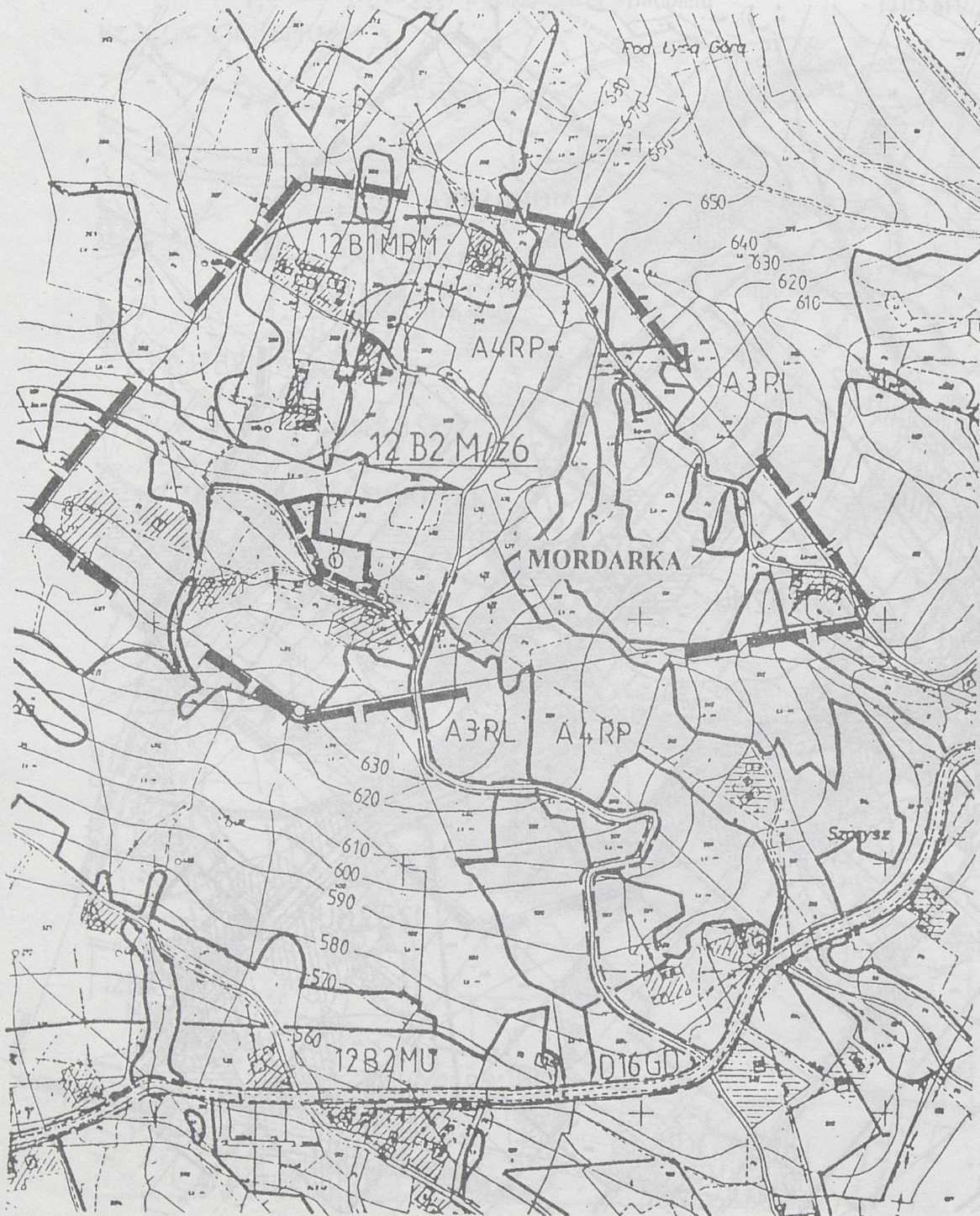


Załącznik do Uchwały Nr XXXVI/179/98
Rady Gminy w Limanowej z dnia 27 kwietnia 1998r.

ZMIANA MIEJSCOWEGO PLANU OGÓLNEGO ZAGOSPODAROWANIA PRZESTRZENNEGO GMINY LIMANOWA

Wprowadzonego Uchwałą Nr XVI 89 91 Rady Gminy w Limanowej z dnia 22 marca 1994 r.
(Dziennik Urzędowy Województwa Nowosądeckiego Nr 6 poz. 61)

RYСУNEK PLANU NR 21 w **wieś MORDARKA (12)** SKALA 1:5 000
w zakresie przeznaczenia pod zabudowę mieszkaniową części działki
nr 457/1 o pow. ok. 0,15 ha RV/PSIV z oznaczeniem symbolem **12B2 M/z6**



Załącznik do Uchwały Nr XXXVI/179/98
Rady Gminy w Limanowej z dnia 27 kwietnia 1998r.

ZMIANA MIEJSCOWEGO PLANU OGÓLNEGO ZAGOSPODAROWANIA PRZESTRZENNEGO GMINY LIMANOWA

Wprowadzonego Uchwałą Nr XVI/89/94 Rady Gminy w Limanowej z dnia 22 marca 1994 r.
(Dziennik Urzędowy Województwa Nowosądeckiego Nr 6 poz. 61)

RYСУNEK PLANU NR 25 wieś **MORDARKA (12)** SKALA 1:5 000
w zakresie przeznaczenia pod zabudowę mieszkaniową części działki
nr 132 o pow. ok. 0,44 ha RV/PsVI z oznaczeniem symbolem **12B2 M/z7**



Załącznik do Uchwały Nr XXXVI / 179/98
Rady Gminy w Limanowej z dnia 27 kwietnia 1998 r.

**ZMIANA MIEJSCOWEGO PLANU OGÓLNEGO ZAGOSPODAROWANIA PRZESTRZENNEGO
GMINY LIMANOWA**

Wprowadzonego Uchwałą Nr XVI/89/94 Rady Gminy w Limanowej z dnia 22 marca 1994 r.
(Dziennik Urzędowy Województwa Nowosądeckiego Nr 6 poz. 61)

RYSunEK PLANU NR 26 wieś **PISARZOWA (13)** SKALA 1:5 000
w zakresie przeznaczenia pod zabudowę mieszkaniową części działki
nr 1104/2 o pow. ok. 0,33 ha RV/PsV z oznaczeniem symbolem **13B2 MU/z1**



Załącznik do Uchwały Nr XXXVI / 178/98
Rady Gminy w Limanowej z dnia 27 kwietnia 1998

ZMIANA MIEJSCOWEGO PLANU OGÓLNEGO ZAGOSPODAROWANIA PRZESTRZENNEGO GMINY LIMANOWA

Wprowadzonego Uchwałą Nr XVI 89 94 Rady Gminy w Limanowej z dnia 22 marca 1994 r.
(Dziennik Urzędowy Województwa Nowosądeckiego, Nr 6 poz. 61)

RYSunEK PLANU NR 27 wieś **PISARZOWA (13)** SKALA 1:5 000
w zakresie przeznaczenia pod zabudowę mieszkaniową części działek
nr 1324 i 1325 o pow. ok. 0,80 ha Pa/V/ Ps/V z oznaczeniem symbolem 13B2 MU/z2

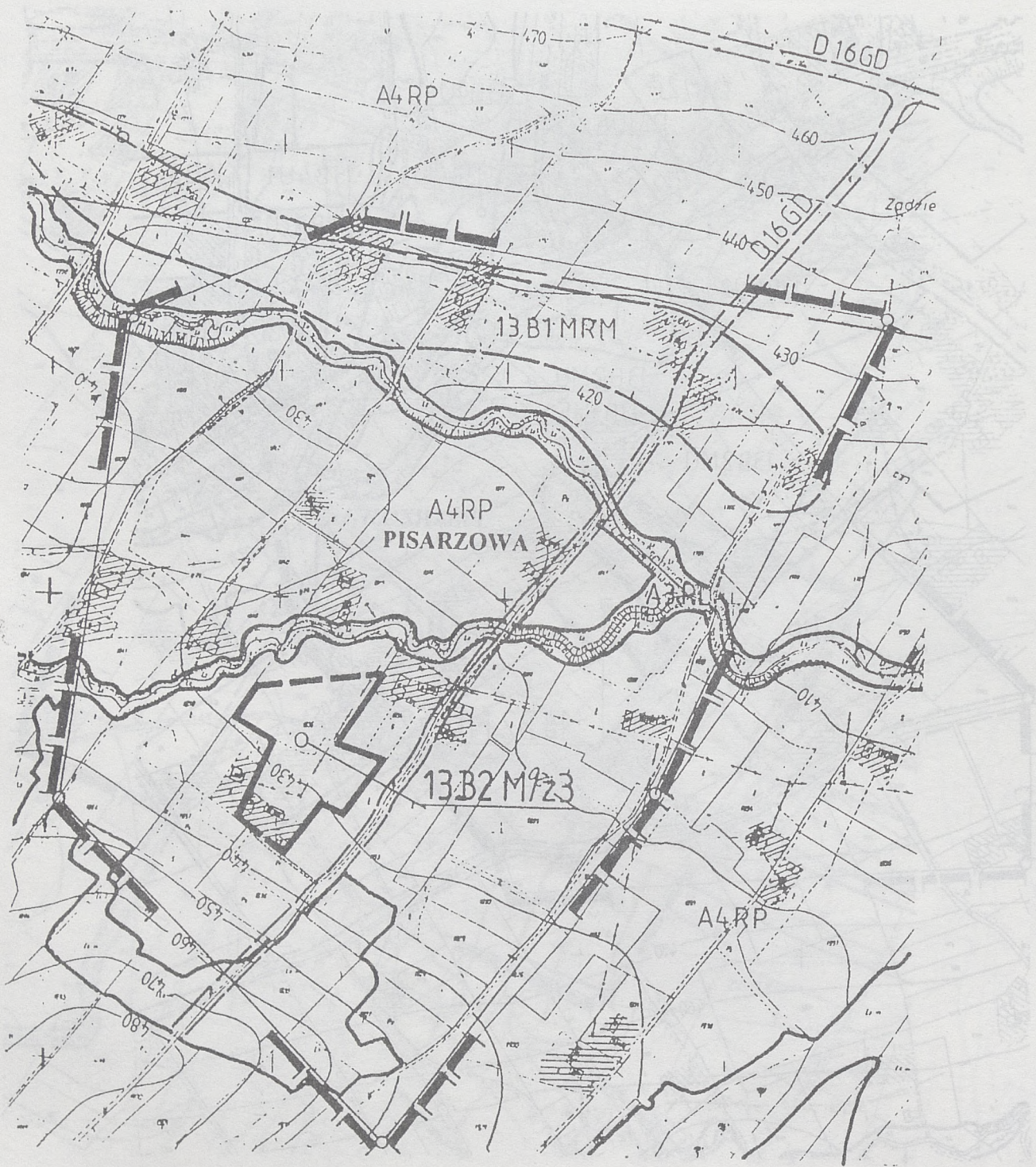


Załącznik do Uchwały Nr XXXVI/179/98
Rady Gminy w Limanowej z dnia 27 kwietnia 1998

ZMIANA MIEJSCOWEGO PLANU OGÓLNEGO ZAGOSPODAROWANIA PRZESTRZENNEGO GMINY LIMANOWA

Wprowadzonego Uchwałą Nr XVI/89/94 Rady Gminy w Limanowej z dnia 22 marca 1994 r.
(Dziennik Urzędowy Województwa Nowosądeckiego Nr 6 poz. 61)

RYSUNEK PLANU NR 28 wieś **PISARZOWA (13)** SKALA 1:5 000
w zakresie przeznaczenia pod zabudowę mieszkaniową części działki
nr 1836 o pow. ok. 1,0 ha RV/LIV z oznaczeniem symbolem **13B2 M/z3**



Załącznik do Uchwały Nr XXXVI/179/98
Rady Gminy w Limanowej z dnia 27 kwietnia 1998 r.

ZMIANA MIEJSCOWEGO PLANU OGÓLNEGO ZAGOSPODAROWANIA PRZESTRZENNEGO GMINY LIMANOWA

Wprowadzonego Uchwałą Nr XVI/89/94 Rady Gminy w Limanowej z dnia 22 marca 1994 r.
(Dziennik Urzędowy Województwa Nowosądeckiego Nr 6 poz. 61)

RYSunEK PLANU NR 29 wieś **PISARZOWA (13)** SKALA 1:5 000
w zakresie przeznaczenia pod zabudowę mieszkaniową części działki
nr 1753 o pow. ok. 0,60 ha RIV z oznaczeniem symbolem **13B2 MU/z4**



Załącznik do Uchwały Nr XXXVI/179/98
Rady Gminy w Limanowej z dnia 27 kwietnia 1998.

ZMIANA MIEJSCOWEGO PLANU OGÓLNEGO ZAGOSPODAROWANIA PRZESTRZENNEGO GMINY LIMANOWA

Wprowadzonego Uchwałą Nr XVI/89/94 Rady Gminy w Limanowej z dnia 22 marca 1994 r.
(Dziennik Urzędowy Województwa Nowosądeckiego Nr 6 poz. 61)

RYSunEK PLANU NR 30 w **wieś PISARZOWA (13)** SKALA 1:5 000
w zakresie przeznaczenia pod zabudowę mieszkaniową części działki
nr 876 o pow. ok. 0,80 ha RIV z oznaczeniem symbolem **13B2 MU/z5**



Załącznik do Uchwały Nr XXXVI/179/98
Rady Gminy w Limanowej z dnia 27 kwietnia 1998.

ZMIANA MIEJSCOWEGO PLANU OGÓLNEGO ZAGOSPODAROWANIA PRZESTRZENNEGO GMINY LIMANOWA

Wprowadzonego Uchwałą Nr XVI/89/94 Rady Gminy w Limanowej z dnia 22 marca 1994 r.
(Dziennik Urzędowy Województwa Nowosądeckiego Nr 6 poz. 61)

RYSunEK PLANU NR 31 wieś **PISARZOWA (13)** SKALA 1:5 000
w zakresie przeznaczenia pod zabudowę mieszkaniową części działek
- nr 950 o pow. ok. 0,80 ha RV z oznaczeniem symbolem 13B2 M/z6
- nr 964 o pow. ok. 0,40 ha RV z oznaczeniem symbolem 13B2 M/z7

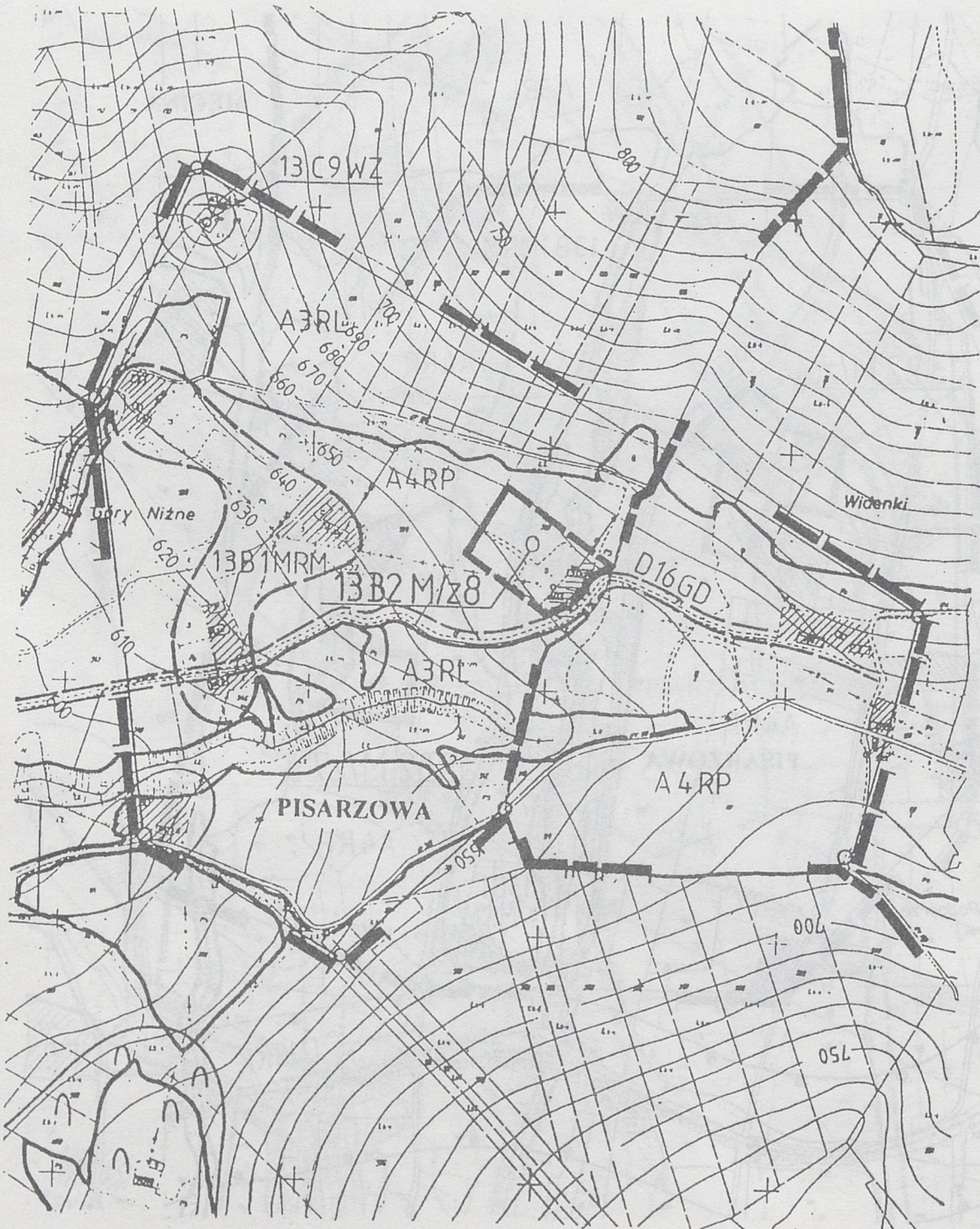


Załącznik do Uchwały Nr XXXVI/179/98
Rady Gminy w Limanowej z dnia 27 kwietnia 1998 r.

ZMIANA MIEJSCOWEGO PLANU OGÓLNEGO ZAGOSPODAROWANIA PRZESTRZENNEGO
GMINY LIMANOWA

Wprowadzonego Uchwałą Nr XVI/89/94 Rady Gminy w Limanowej z dnia 22 marca 1994 r.
(Dziennik Urzędowy Województwa Nowosądeckiego Nr 6 poz. 61)

RYSUNEK PLANU NR 32 wieś **PISARZOWA (13)** SKALA 1:5 000
w zakresie przeznaczenia pod zabudowę mieszkaniową części działki
nr 340 o pow. ok. 0,40 ha RVI z oznaczeniem symbolem **13B2 M/z8**

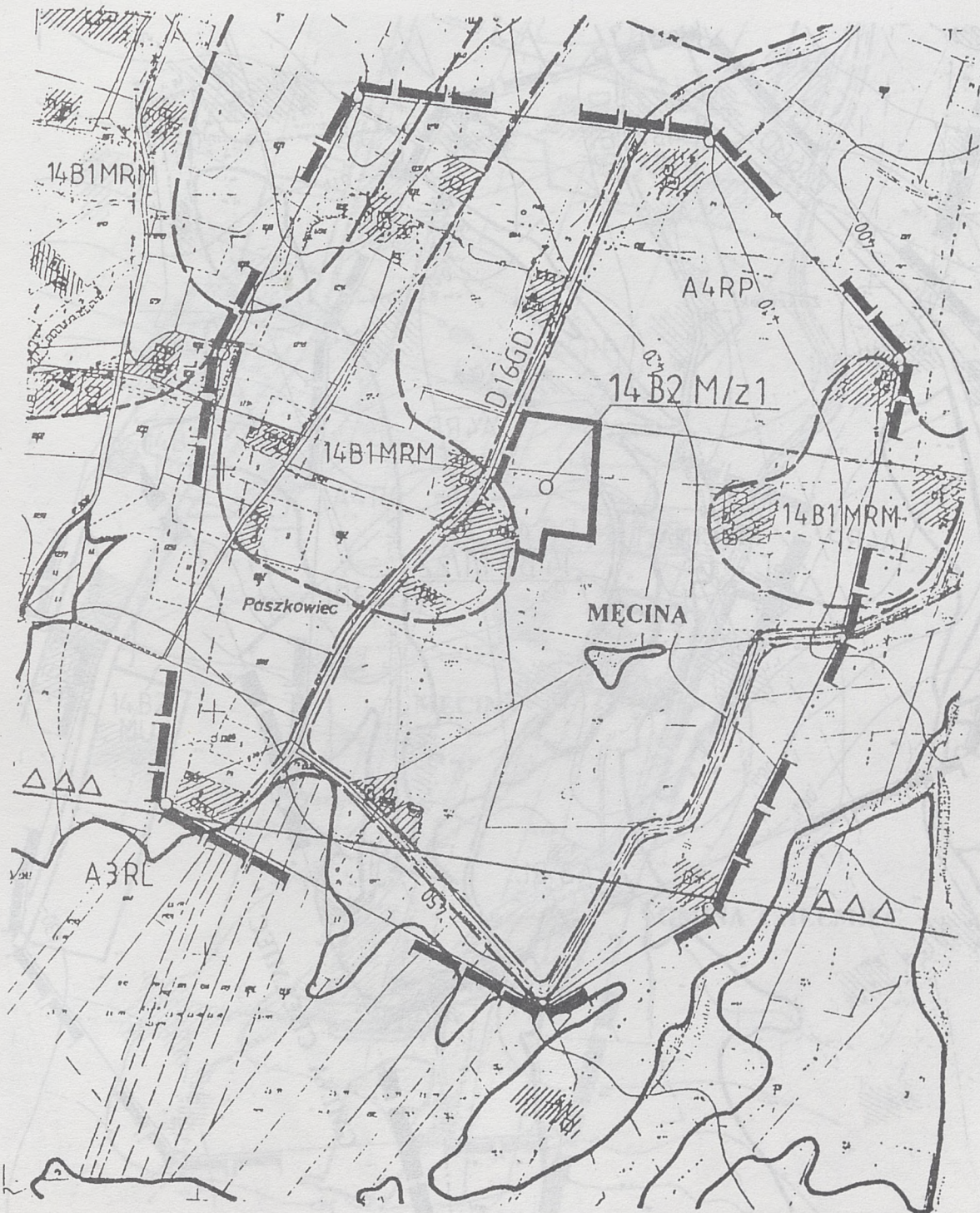


Załącznik do uchwały nr XXXVI/179/98
Rady Gminy w Limanowej z dnia 27 kwietnia 1998

ZMIANA MIEJSCOWEGO PLANU OGÓLNEGO ZAGOSPODAROWANIA PRZESTRZENNEGO GMINY LIMANOWA

Wprowadzonego Uchwałą Nr XVI 89/91 Rady Gminy w Limanowej z dnia 22 marca 1991 r.
(Dziennik Urzędowy Województwa Nowosądeckiego Nr 6 poz. 61)

RYСУNEK PLANU NR 33 wieś **MĘCINA (14)** SKALA 1:5 000
w zakresie przeznaczenia pod zabudowę mieszkaniową części działki
nr 1307 o pow. ok. 0,80 ha RV z oznaczeniem symbolem 14B2 M/z1



Załącznik do Uchwały Nr XXXVI/179/98
Rady Gminy w Limanowej z dnia 27 kwietnia 1998

ZMIANA MIEJSCOWEGO PLANU OGÓLNEGO ZAGOSPODAROWANIA PRZESTRZENNEGO GMINY LIMANOWA

Wprowadzonego Uchwałą Nr XVI 89/94 Rady Gminy w Limanowej z dnia 22 marca 1994 r.
(Dziennik Urzędowy Województwa Nowosądeckiego Nr 6 poz. 61)

RYСУNEK PLANU NR 34

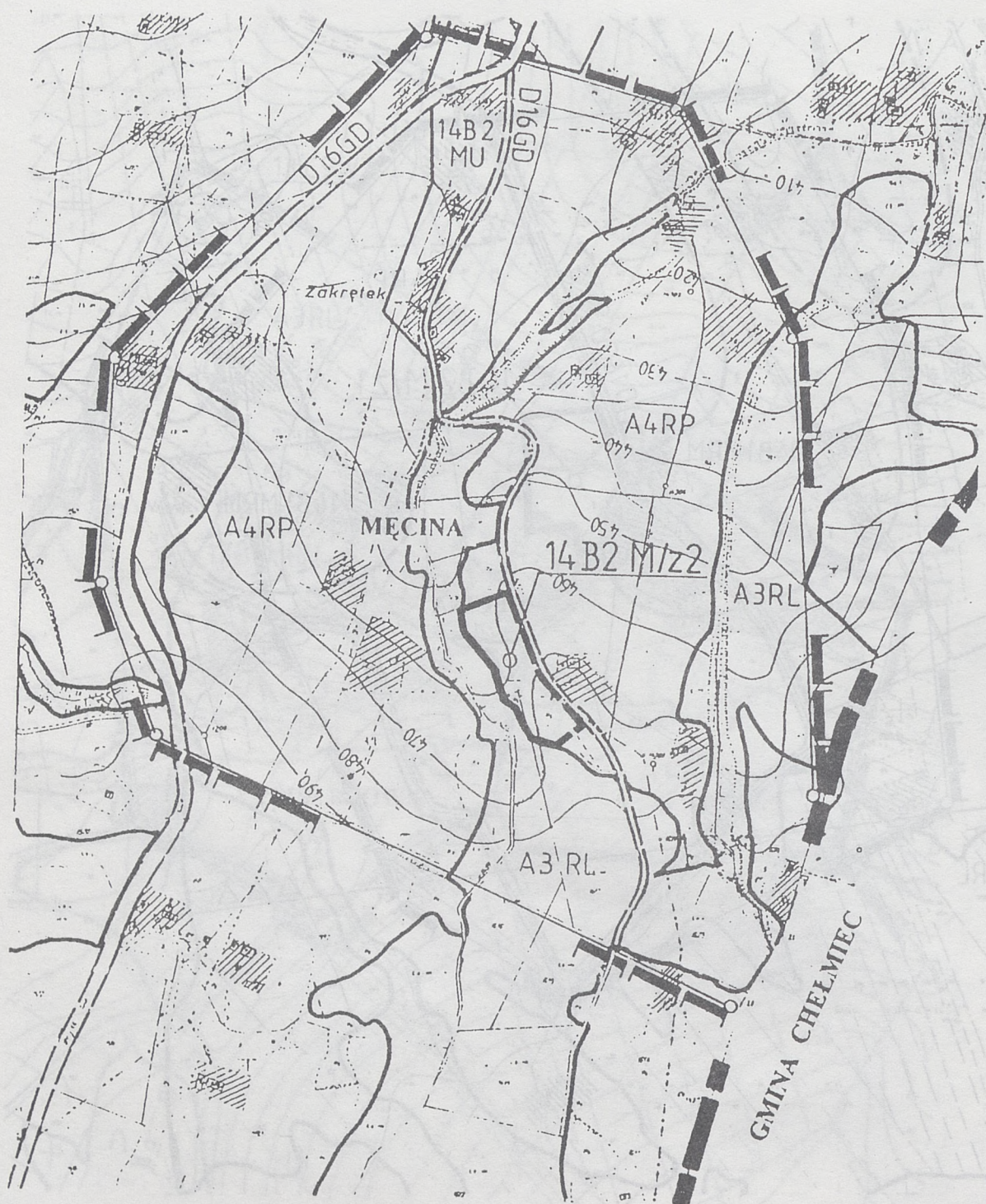
w zakresie przeznaczenia
nr 1617 o pow. ok. 0,60 ha RVI/PsV

wieś **MĘCINA (14)**

pod zabudowę mieszkaniową
z oznaczeniem symbolem

SKALA 1:5 000

części działki
14B2 M/z2

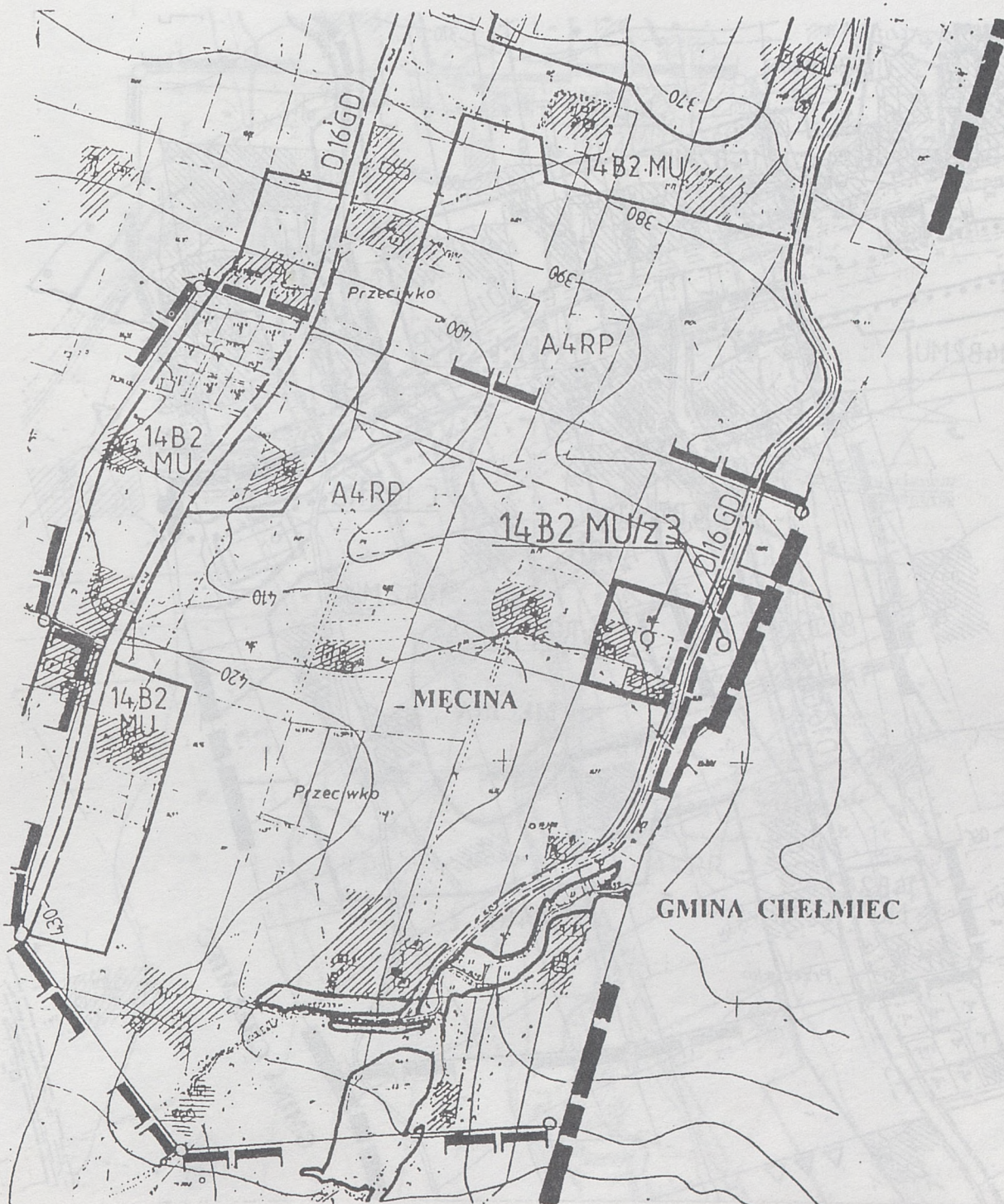


Załącznik do Uchwały Nr *XXXVI/179/98*
Rady Gminy w Limanowej z dnia *27 kwietnia 1998*

ZMIANA MIEJSCOWEGO PLANU OGÓLNEGO ZAGOSPODAROWANIA PRZESTRZENNEGO GMINY LIMANOWA

Wprowadzonego Uchwałą Nr XVI/89/94 Rady Gminy w Limanowej z dnia 22 marca 1994 r.
(Dziennik Urzędowy Województwa Nowosądeckiego Nr 6 poz. 61)

RYСУNEK PLANU NR 35 wieś **MĘCINA (14)** SKALA 1:5 000
w zakresie przeznaczenia pod zabudowę mieszkaniową części działek
nr 1478/2, 1478/5, 1478/8-11, 1474/1, 1474/2 o pow. ok. 1,20 ha RIV/PsIV z oznaczeniem
symbolem **14B2 MU/z3**



Załącznik do Uchwały Nr XXXV/179/98
Rady Gminy w Limanowej z dnia 27 kwietnia 1998

ZMIANA MIEJSCOWEGO PLANU OGÓLNEGO ZAGOSPODAROWANIA PRZESTRZENNEGO GMINY LIMANOWA

Wprowadzonego Uchwałą Nr XVI/89/94 Rady Gminy w Limanowej z dnia 22 marca 1994 r.
(Dziennik Urzędowy Województwa Nowosądeckiego Nr 6 poz. 61)

RYСУNEK PLANU NR 36 wieś **MĘCINA (14)** SKALA 1:5 000
w zakresie przeznaczenia pod zabudowę mieszkaniową części działki
nr 1492/2 o pow. ok. 0,32 ha RIV z oznaczeniem symbolem **14B2 MU/z4**



Załącznik do Uchwały Nr XXXVI/174/98
Rady Gminy w Limanowej z dnia 27 kwietnia 1998

ZMIANA MIEJSCOWEGO PLANU OGÓLNEGO ZAGOSPODAROWANIA PRZESTRZENNEGO GMINY LIMANOWA

Wprowadzonego Uchwałą Nr XVI/89/94 Rady Gminy w Limanowej z dnia 22 marca 1994 r.
(Dziennik Urzędowy Województwa Nowosądeckiego Nr 6 poz. 61)

RYСУNEK PLANU NR 37 wieś **MĘCINA (14)** SKALA 1:5 000
w zakresie przeznaczenia pod zabudowę mieszkaniową części działki
nr 730 o pow. ok. 0,36 ha RIV z oznaczeniem symbolem **14B2 MU/z5**



Wprowadzony uchwałą Nr XXVI/179/98
Rady Gminy w Limanowej z dnia 27 kwietnia 1998 r.

ZMIANA MIEJSCOWEGO PLANU OGÓLNEGO ZAGOSPODAROWANIA PRZESTRZENNEGO GMINY LIMANOWA

Wprowadzonego Uchwałą Nr XVI/89/94 Rady Gminy w Limanowej z dnia 22 marca 1994 r.
(Dziennik Urzędowy Województwa Nowosądeckiego 11 6 poz. 61)

RYСУNEK PLANU NR 38 wieś **KŁODNE (15)** SKALA 1:5 000
w zakresie przeznaczenia pod zabudowę mieszkaniową działki
nr 428 o pow. ok. 0,46 ha RV z oznaczeniem symbolem **15B2 M/z1**



Załącznik do Uchwały Nr XXXVII/179/98
Rady Gminy w Limanowej z dnia 27 kwietnia 1998

ZMIANA MIEJSCOWEGO PLANU OGÓLNEGO ZAGOSPODAROWANIA PRZESTRZENNEGO
GMINY LIMANOWA

Wprowadzonego Uchwałą Nr XVI/89/94 Rady Gminy w Limanowej z dnia 22 marca 1994 r.
(Dziennik Urzędowy Województwa Nowosądeckiego Nr 6 poz. 61)

RYSUNEK PLANU NR 39 wieś KŁODNE (15) SKALA 1:5 000
w zakresie przeznaczenia pod zabudowę mieszkaniową części działki
nr 452 o pow. ok. 0,80 ha R1V z oznaczeniem symbolem 15B2 MU/z2



Załącznik do Uchwały Nr XXVI / 173 / 98
 Rady Gminy w Limanowej z dnia 27 kwietnia 1998

**ZMIANA MIEJSCOWEGO PLANU OGÓLNEGO ZAGOSPODAROWANIA PRZESTRZENNEGO
 GMINY LIMANOWA**

Wprowadzonego Uchwałą Nr XVI/89/94 Rady Gminy w Limanowej z dnia 22 marca 1994 r.
 (Dziennik Urzędowy Województwa Nowosądeckiego Nr 6 poz. 61)

RYSunEK PLANU NR 40 wieś **STARA WIEŚ (17)** SKALA 1:5 000
 w zakresie przeznaczenia pod zabudowę mieszkaniową części działek
 - nr 36 o pow. ok. 1,6 ha RIV/ŁV z oznaczeniem symbolem **17B2 MU/z1**
 - nr 43 o pow. ok. 1,0 ha RV/Ps z oznaczeniem symbolem **17B2 MU/z2**



Załącznik do Uchwały Nr XXXVI/179/98
Rady Gminy w Limanowej z dnia 27 kwietnia 1998.

ZMIANA MIEJSCOWEGO PLANU OGÓLNEGO ZAGOSPODAROWANIA PRZESTRZENNEGO GMINY LIMANOWA

Wprowadzonego Uchwałą Nr XVI/89/94 Rady Gminy w Limanowej z dnia 22 marca 1994 r.
(Dziennik Urzędowy Województwa Nowosądeckiego Nr 6 poz. 61)

RYSUNEK PLANU NR 41 wieś **STARA WIEŚ (17)** SKALA 1:5 000
w zakresie przeznaczenia pod zabudowę mieszkaniową części działek
- nr 53/1, 53/3, 53/5 o pow. ok. 1,6 ha RIV/PsIV z oznaczeniem symbolem 17B2 M/z3
- nr 8, 9/1 o pow. ok. 0,90 ha RIV z oznaczeniem symbolem 17B2 M/z4



Załącznik do uchwały nr XXXVI/179/98
Rady Gminy w Limanowej z dnia 27 kwietnia 1998

ZMIANA MIEJSCOWEGO PLANU OGÓLNEGO ZAGOSPODAROWANIA PRZESTRZENNEGO GMINY LIMANOWA

Wprowadzonego Uchwałą Nr XVI/89/94 Rady Gminy w Limanowej z dnia 22 marca 1994 r.
(Dziennik Urzędowy Województwa Nowosądeckiego Nr 6 poz 61)

RYSunEK PLANU NR 42 wieś **STARA WIEŚ (17)** SKALA 1:5 000
w zakresie przeznaczenia pod zabudowę mieszkaniową działek
- nr 430, 431 o pow. ok. 0,19 ha RIV z oznaczeniem symbolem **17B2 MU/z5**



zgodnie z uchwałą nr XXXVI/179/98
Rady Gminy w Limanowej z dnia 27 kwietnia 1998

ZMIANA MIEJSCOWEGO PLANU OGÓLNEGO ZAGOSPODAROWANIA PRZESTRZENNEGO GMINY LIMANOWA

Wprowadzonego Uchwałą Nr XVI/89/94 Rady Gminy w Limanowej z dnia 22 marca 1994 r.
(Dziennik Urzędowy Województwa Nowosądeckiego Nr 6 poz 61)

RYSUNEK PLANU NR 43 wieś **STARA WIEŚ (17)** SKALA 1:5 000
w zakresie przeznaczenia pod zabudowę mieszkaniową działek
- nr 308 o pow. ok. 0,21 ha LIV z oznaczeniem symbolem **17B2 MU/z6**
- nr 791 o pow. ok. 0,24 ha RIV z oznaczeniem symbolem **17B2 MU/z7**



załącznik do Uchwały Nr XXXVI/178/98
Rady Gminy w Limanowej z dnia 27 kwietnia 1998 r.

ZMIANA MIEJSCOWEGO PLANU OGÓLNEGO ZAGOSPODAROWANIA PRZESTRZENNEGO GMINY LIMANOWA

Wprowadzonego Uchwałą Nr XVI/89/94 Rady Gminy w Limanowej z dnia 22 marca 1994 r.
(Dziennik Urzędowy Województwa Nowosądeckiego Nr 6 poz. 61)

RYСУNEK PLANU NR 44 wieś **STARA WIEŚ (17)** SKALA 1:5 000
w zakresie przeznaczenia pod zabudowę mieszkaniową działki
nr 868/6 o pow. ok. 0,40 ha RIV z oznaczeniem symbolem **17B2 MU/z8**



Załącznik do Uchwały Nr XXXVI/179/98
Rady Gminy w Limanowej z dnia 27 kwietnia 1998

ZMIANA MIEJSCOWEGO PLANU OGÓLNEGO ZAGOSPODAROWANIA PRZESTRZENNEGO GMINY LIMANOWA

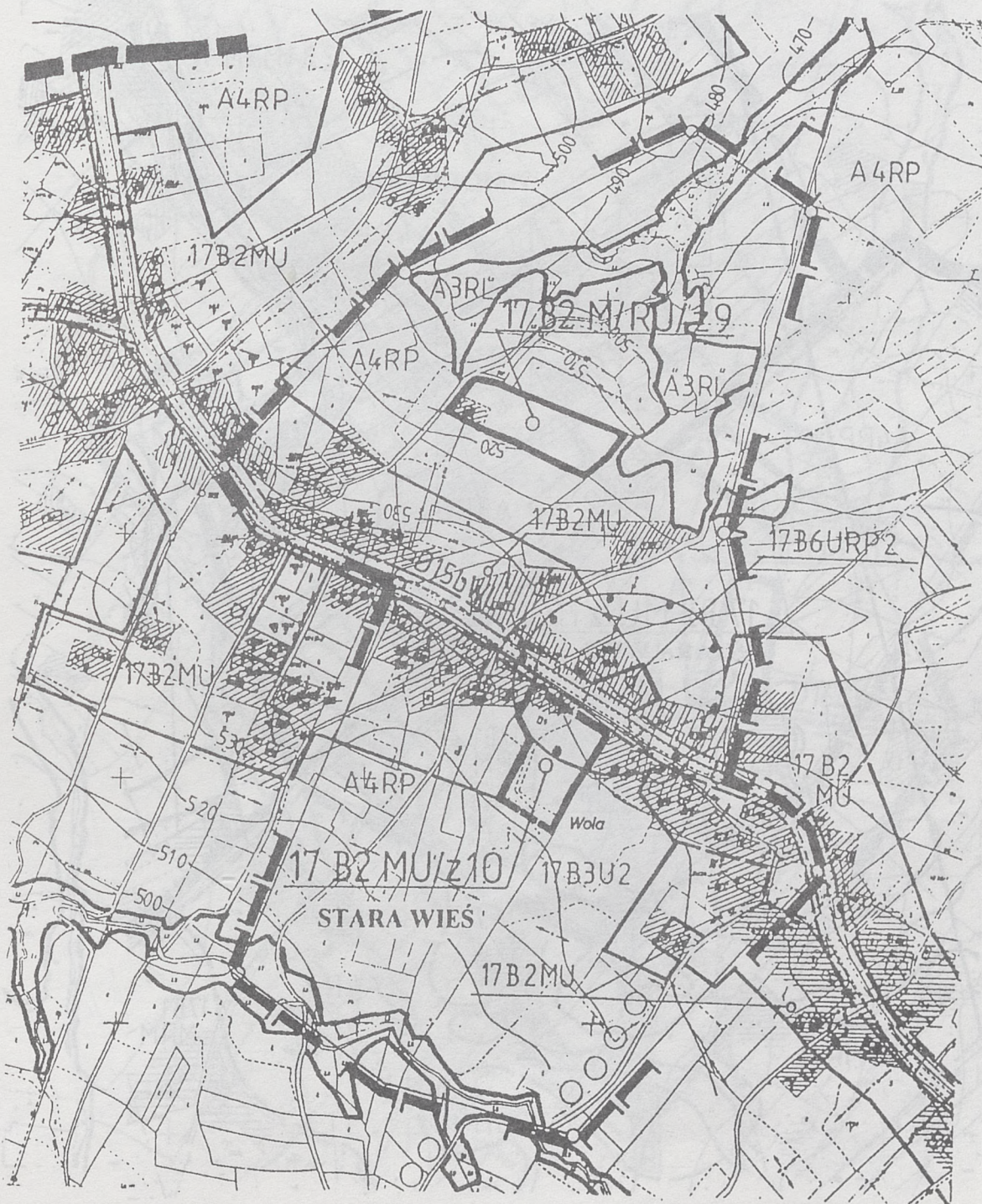
Wprowadzonego Uchwałą Nr XVI/89/94 Rady Gminy w Limanowej z dnia 22 marca 1994 r.
(Dziennik Urzędowy Województwa Nowosądeckiego Nr 6 poz. 61)

RYСУNEK PLANU NR 45

wieś **STARA WIEŚ (17)**

SKALA 1:5 000

- w zakresie przeznaczenia pod specjalistyczną zabudowę rolniczą i obsługi rolnictwa
działki nr 941 o pow. ok. 0,65 ha RV/LIV z oznaczeniem symbolem **17B2 M/RU/z9**
- w zakresie przeznaczenia pod zabudowę mieszkaniową części
działki nr 1738 o pow. ok. 0,70 ha RV z oznaczeniem symbolem **17B2 MU/z10**

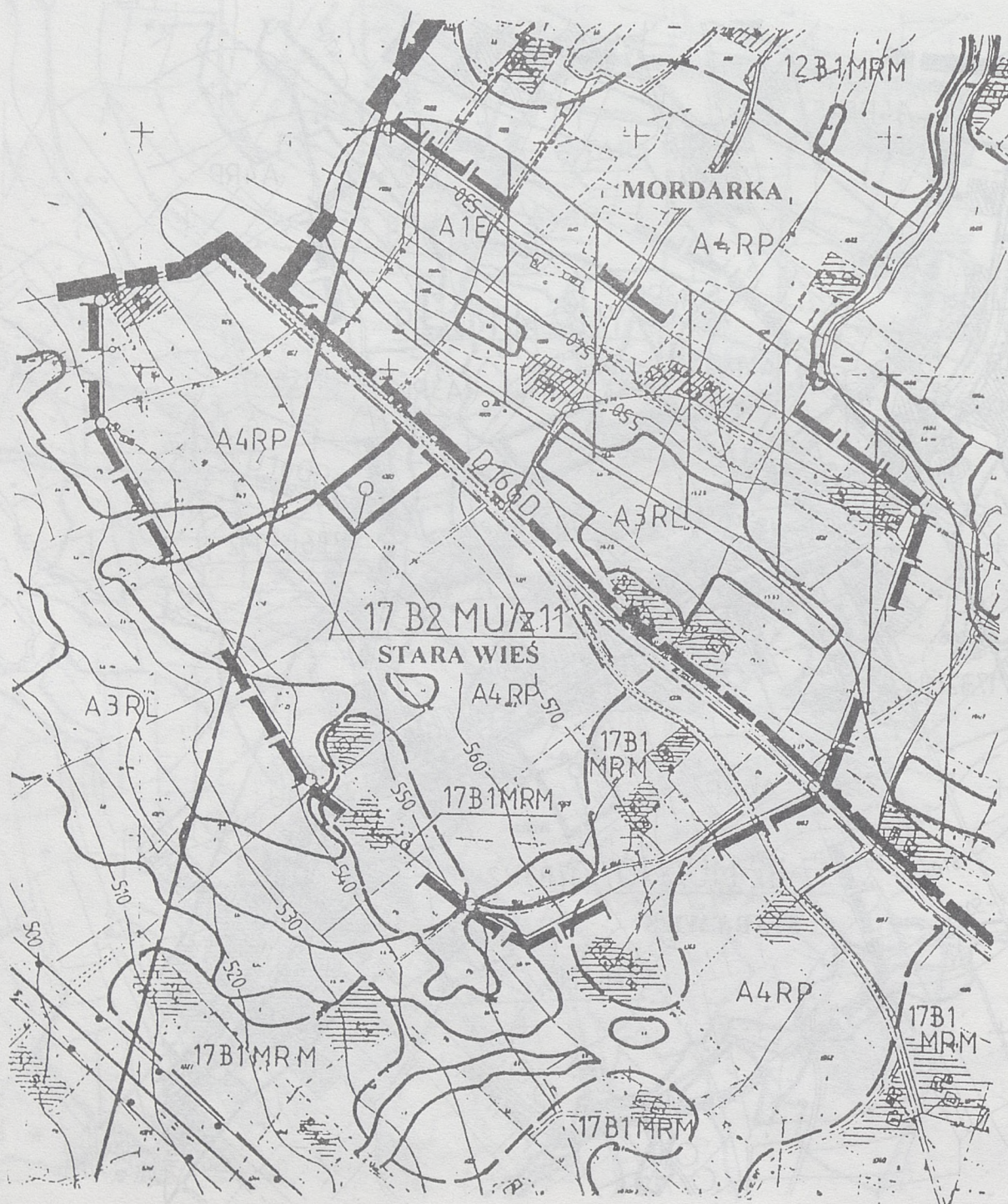


Załącznik do Uchwały Nr XXXVI/179/98
Rady Gminy w Limanowej z dnia 27 kwietnia 1998 r.

ZMIANA MIEJSCOWEGO PLANU OGÓLNEGO ZAGOSPODAROWANIA PRZESTRZENNEGO GMINY LIMANOWA

Wprowadzonego Uchwałą Nr XVI/89/94 Rady Gminy w Limanowej z dnia 22 marca 1994 r.
(Dziennik Urzędowy Województwa Nowosądeckiego Nr 6 poz. 61)

RYSUNEK PLANU NR 46 wieś **STARA WIEŚ (17)** SKALA 1:5 000
w zakresie przeznaczenia pod zabudowę mieszkaniową działki
nr 1020 o pow. ok. 0,42 ha RV z oznaczeniem symbolem **17B2 MU/z11**



Załącznik do Uchwały Nr XXV/179/88
Rady Gminy w Limanowej z dnia 27 kwietnia 1988r

ZMIANA MIEJSCOWEGO PLANU OGÓLNEGO ZAGOSPODAROWANIA PRZESTRZENNEGO GMINY LIMANOWA

Wprowadzonego Uchwałą Nr XVI/89/94 Rady Gminy w Limanowej z dnia 22 marca 1994r.
(Dziennik Urzędowy Województwa Nowosądeckiego Nr 6 poz. 61)

RYSUNEK PLANU NR 47

w zakresie przeznaczenia

wieś **STARA WIEŚ (17)**

pod zabudowę mieszkaniową części działek

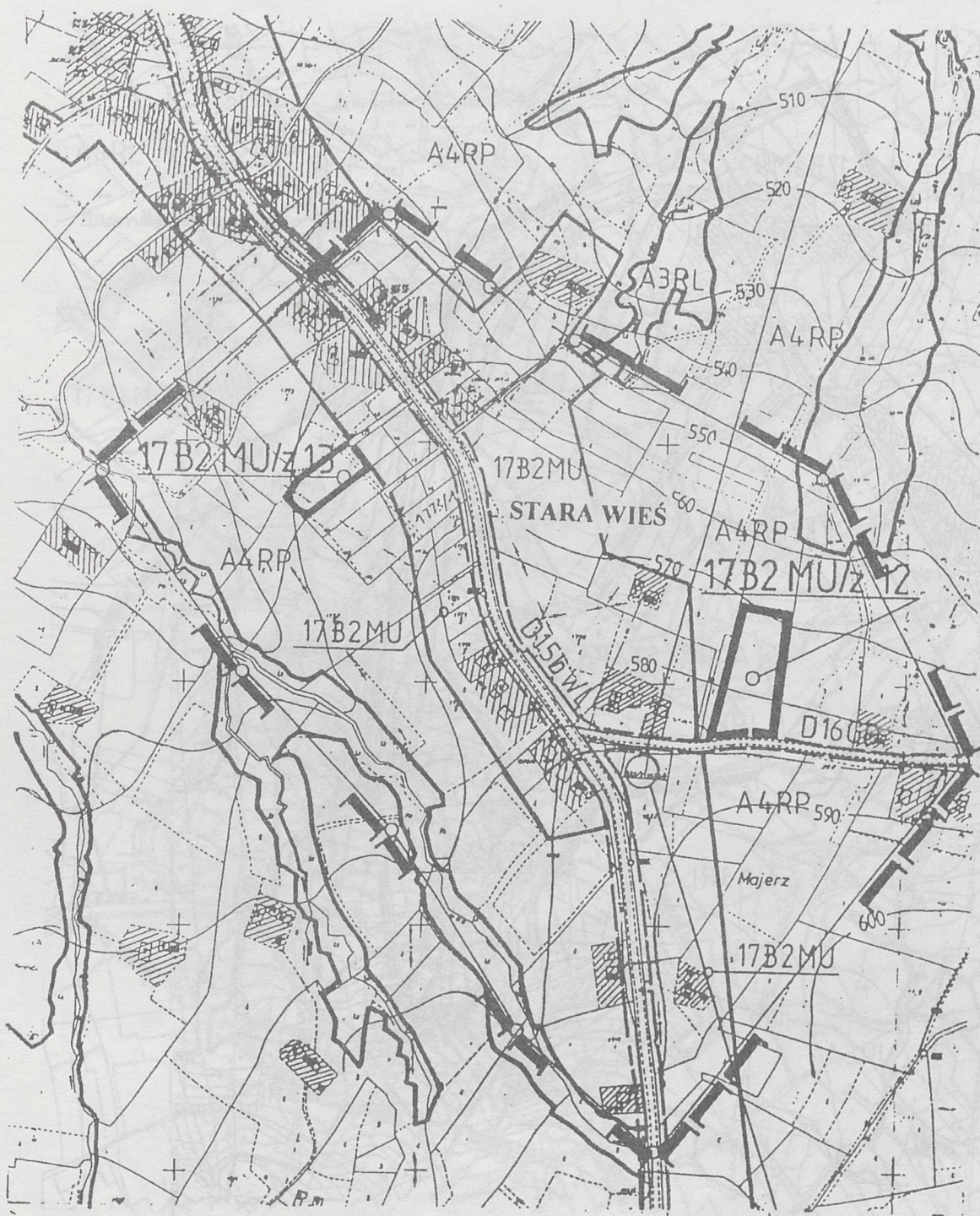
SKALA 1:5 000

- nr 1091 o pow. ok. 0,50 ha RV z oznaczeniem symbolem

17B2 MU/z12

- nr 1773/13 o pow. ok. 0,19 ha RV z oznaczeniem symbolem

17B2 MU/z13



Załącznik do Uchwały Nr *XXXVI/179/98*
Rady Gminy w Limanowej z dnia *27 kwietnia 1998 r.*

ZMIANA MIEJSCOWEGO PLANU OGÓLNEGO ZAGOSPODAROWANIA PRZESTRZENNEGO GMINY LIMANOWA

Wprowadzonego Uchwałą Nr XVI/89/94 Rady Gminy w Limanowej z dnia 22 marca 1994 r.
(Dziennik Urzędowy Województwa Nowosądeckiego Nr 6 poz. 61)

RYСУNEK PLANU NR 48 wieś **STARA WIEŚ (17)** SKALA 1:5 000
w zakresie przeznaczenia pod zabudowę mieszkaniową części działki
nr 1429/3 o pow. ok. 0,15 ha ŁV z oznaczeniem symbolem **17B2 M/z14**



załącznik do Uchwały Nr XXXVI/179/98
Rady Gminy w Limanowej z dnia 27 kwietnia 1998r.

ZMIANA MIEJSCOWEGO PLANU OGÓLNEGO ZAGOSPODAROWANIA PRZESTRZENNEGO GMINY LIMANOWA

Wprowadzonego Uchwałą Nr XVI/89/94 Rady Gminy w Limanowej z dnia 22 marca 1994 r.
(Dziennik Urzędowy Województwa Nowosądeckiego, Nr 6 poz. 61)

RYSUNEK PLANU NR 49 wieś **STARA WIEŚ (17)** SKALA 1:5 000
w zakresie przeznaczenia pod zabudowę mieszkaniową działki
nr 2230/1 o pow. ok. 0,12 ha **ŁIV/PsVI** z oznaczeniem symbolem **17B2 M/z15**

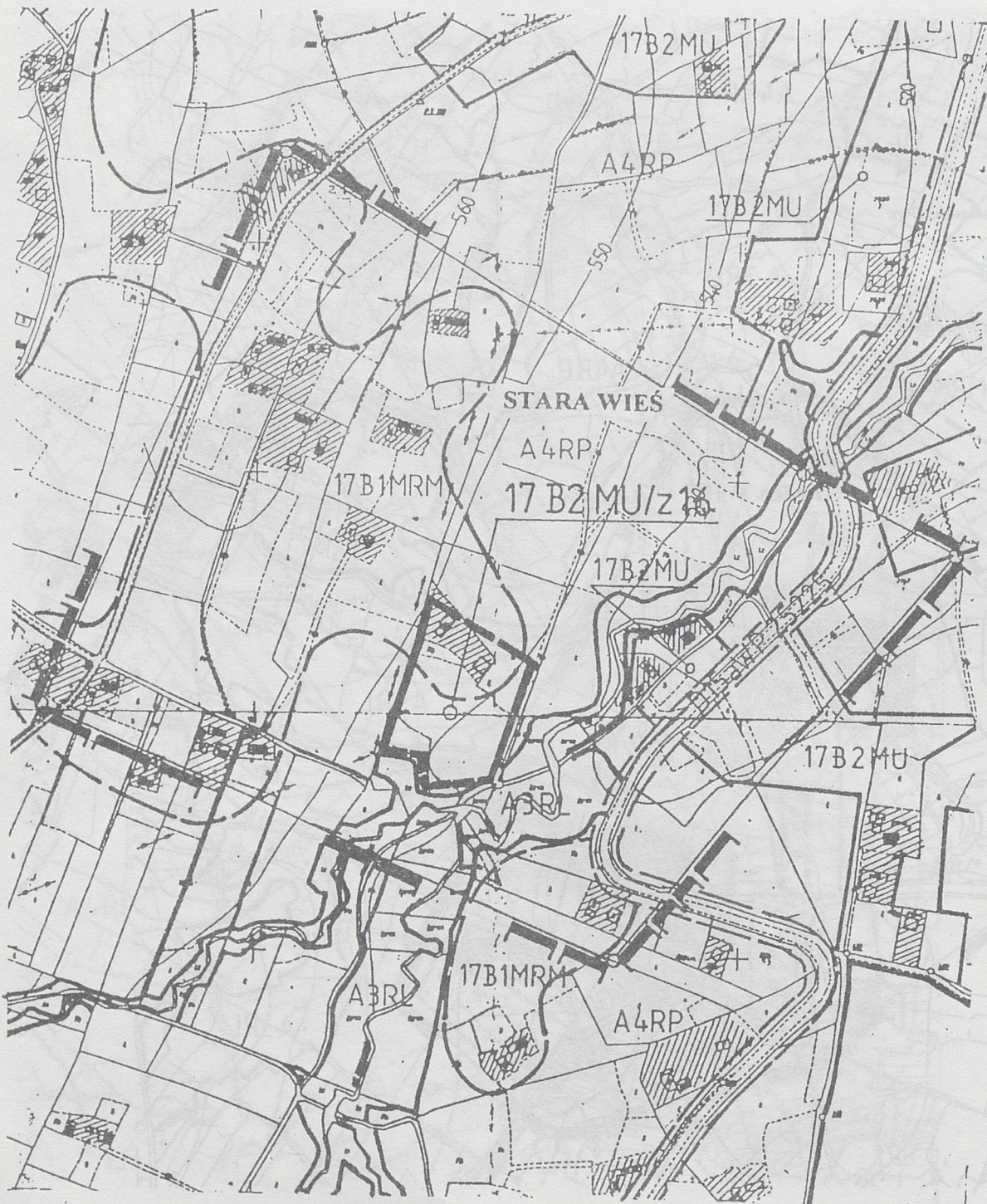


Załącznik do Uchwały Nr XXXV/179/98
Rady Gminy w Limanowej z dnia 27 kwietnia 1998

ZMIANA MIEJSCOWEGO PLANU OGÓLNEGO ZAGOSPODAROWANIA PRZESTRZENNEGO GMINY LIMANOWA

Wprowadzonego Uchwałą Nr XVI/89/94 Rady Gminy w Limanowej z dnia 22 marca 1994 r.
(Dziennik Urzędowy Województwa Nowosądeckiego Nr 6 poz. 61)

RYСУNEK PLANU NR 50 wieś **STARA WIEŚ (17)** SKALA 1:5 000
w zakresie przeznaczenia pod zabudowę mieszkaniową części działki
nr 2649/1 o pow. ok. 1,0 ha RV/PSV z oznaczeniem symbolem **17B2 MU/z16**



Uchwała Nr XXV/179/98
Rady Gminy w Limanowej z dnia 27 kwietnia 1998

ZMIANA MIEJSCOWEGO PLANU OGÓLNEGO ZAGOSPODAROWANIA PRZESTRZENNEGO GMINY LIMANOWA

Wprowadzonego Uchwałą Nr XVI/89/94 Rady Gminy w Limanowej z dnia 22 marca 1994 r.
(Dziennik Urzędowy Województwa Nowosądeckiego Nr 6 poz. 61)

RYСУNEK PLANU NR 51 wieś **STARA WIEŚ (17)** SKALA 1:5 000
w zakresie przeznaczenia pod zabudowę mieszkaniową części działki
nr 2352 o pow. ok. 0,90 ha RIV/PsV z oznaczeniem symbolem **17B2 M/z17**



Załącznik do Uchwały Nr XXXVI/179/98
Rady Gminy w Limanowej z dnia 27 kwietnia 1998 r.

ZMIANA MIEJSCOWEGO PLANU OGÓLNEGO ZAGOSPODAROWANIA PRZESTRZENNEGO GMINY LIMANOWA

Wprowadzonego Uchwałą Nr XVI/89/94 Rady Gminy w Limanowej z dnia 22 marca 1994 r.
(Dziennik Urzędowy Województwa Nowosądeckiego Nr 6 poz. 61)

RYСУNEK PLANU NR 52 wieś **STARA WIEŚ (17)** SKALA 1:5 000
w zakresie przeznaczenia pod zabudowę mieszkaniową części działek
- nr 2959/3 o pow. ok. 0,80 ha RVI/PsV z oznaczeniem symbolem 17B2 MU/z18
- nr 2963/1 o pow. ok. 0,90 ha RV/RVI z oznaczeniem symbolem 17B2 MU/z19

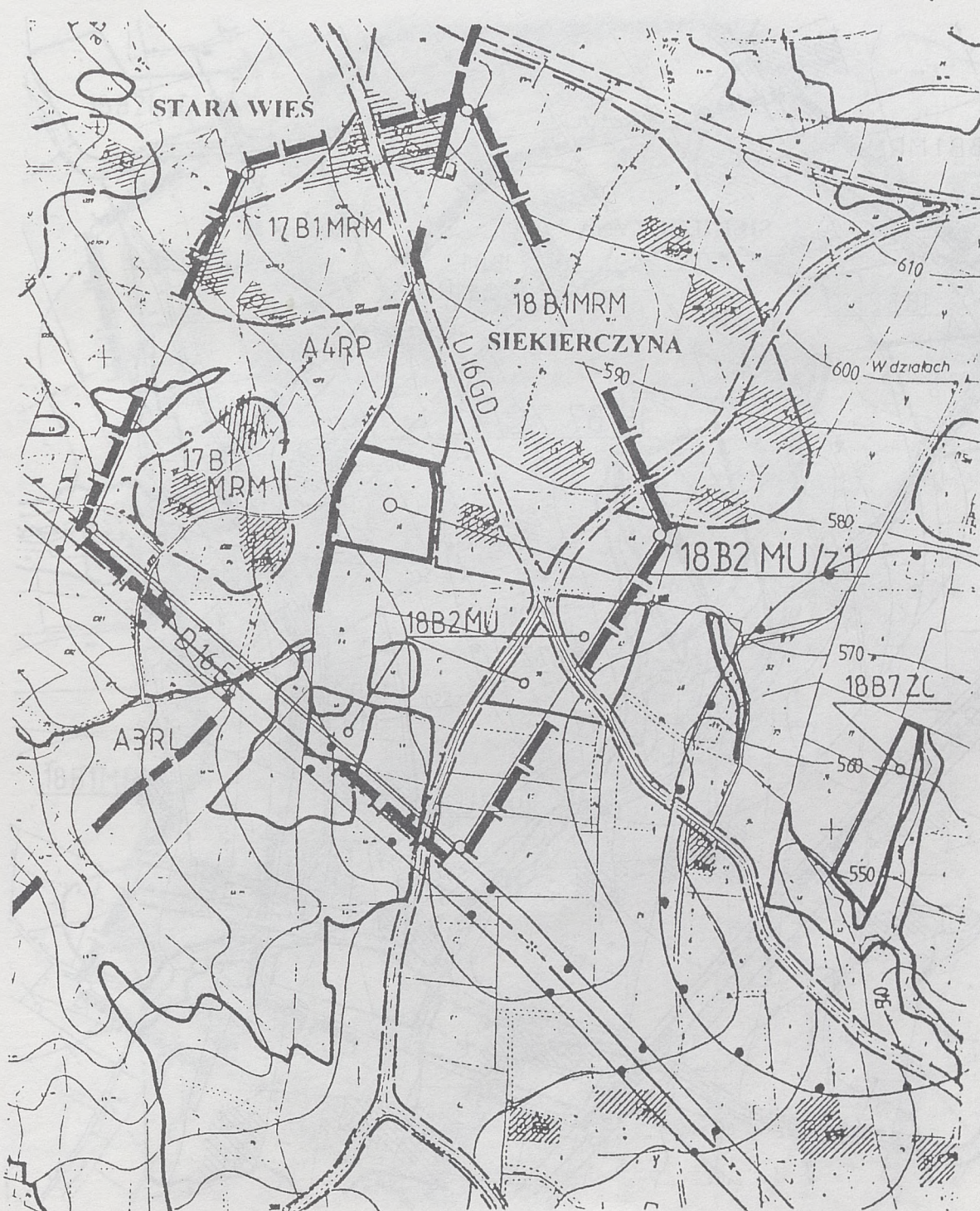


Załącznik do Uchwały Nr XXXVI | 179 | 98
Rady Gminy w Limanowej z dnia 27 kwietnia 1998 r.

ZMIANA MIEJSCOWEGO PLANU OGÓLNEGO ZAGOSPODAROWANIA PRZESTRZENNEGO GMINY LIMANOWA

Wprowadzonego Uchwałą Nr XVI/89 94 Rady Gminy w Limanowej z dnia 22 marca 1994 r.
(Dziennik Urzędowy Województwa Nowosądeckiego Nr 6 poz. 61)

RYСУNEK PLANU NR 53 wieś **SIEKIERCZYNA (18)** SKALA 1:5 000
w zakresie przeznaczenia pod zabudowę mieszkaniową części działki
nr 16 o pow. ok. 0,80 ha Ł.V z oznaczeniem symbolem **18B2 MU/z1**



załącznik do Uchwały Nr XXXVI/179/98
Rady Gminy w Limanowej z dnia 27 kwietnia 1998r

ZMIANA MIEJSCOWEGO PLANU OGÓLNEGO ZAGOSPODAROWANIA PRZESTRZENNEGO GMINY LIMANOWA

Wprowadzonego Uchwałą Nr XVI/89 94 Rady Gminy w Limanowej z dnia 22 marca 1994 r
(Dziennik Urzędowy Województwa Nowosądeckiego Nr 6 poz. 61)

RYСУNEK PLANU NR 54 wieś **SEKIERCZYNA (18)** SKALA 1:5 000
w zakresie przeznaczenia pod poszerzenie cmentarza komunalnego działek
nr 76 i 77 o pow. ok. 0,90 ha RV/LV z oznaczeniem symbolem **18B7 ZC/z2**

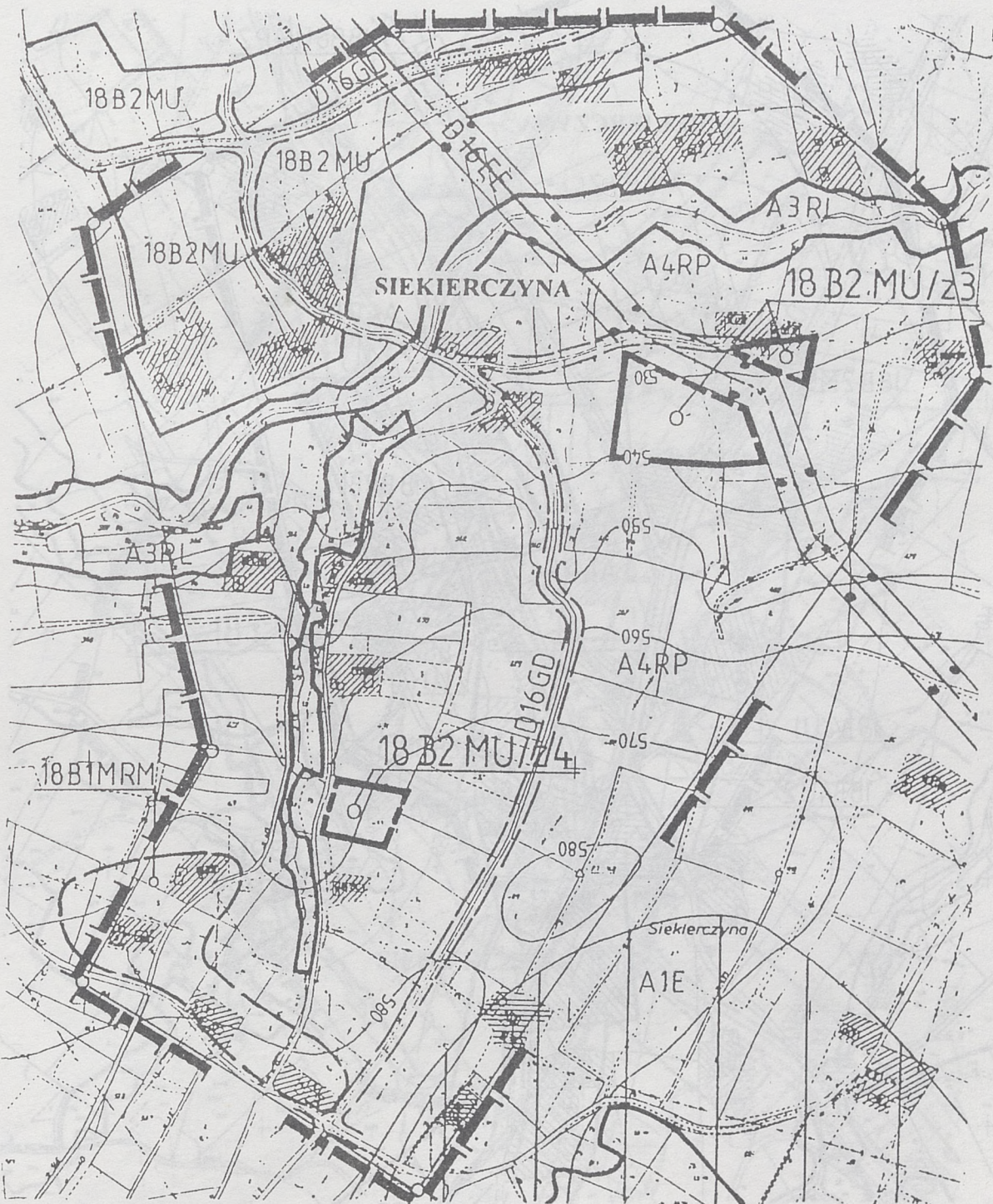


Załącznik do Uchwały Nr XXXVI/179/98
Rady Gminy w Limanowej z dnia 27 kwietnia 1998 r.

ZMIANA MIEJSCOWEGO PLANU OGÓLNEGO ZAGOSPODAROWANIA PRZESTRZENNEGO GMINY LIMANOWA

Wprowadzonego Uchwałą Nr XVI/89/94 Rady Gminy w Limanowej z dnia 22 marca 1994 r.
(Dziennik Urzędowy Województwa Nowosądeckiego Nr 6 poz. 61)

RYСУNEK PLANU NR 55 wieś **SIEKIERCZYNA (18)** SKALA 1:5 000
w zakresie przeznaczenia pod zabudowę mieszkaniową części działek
- nr 482 o pow. ok. 0,50 ha RIV/RV i LV z oznaczeniem symbolem 18B2 MU/z3
- nr 433 o pow. ok. 0,30 ha LIV z oznaczeniem symbolem 18B2 MU/z4

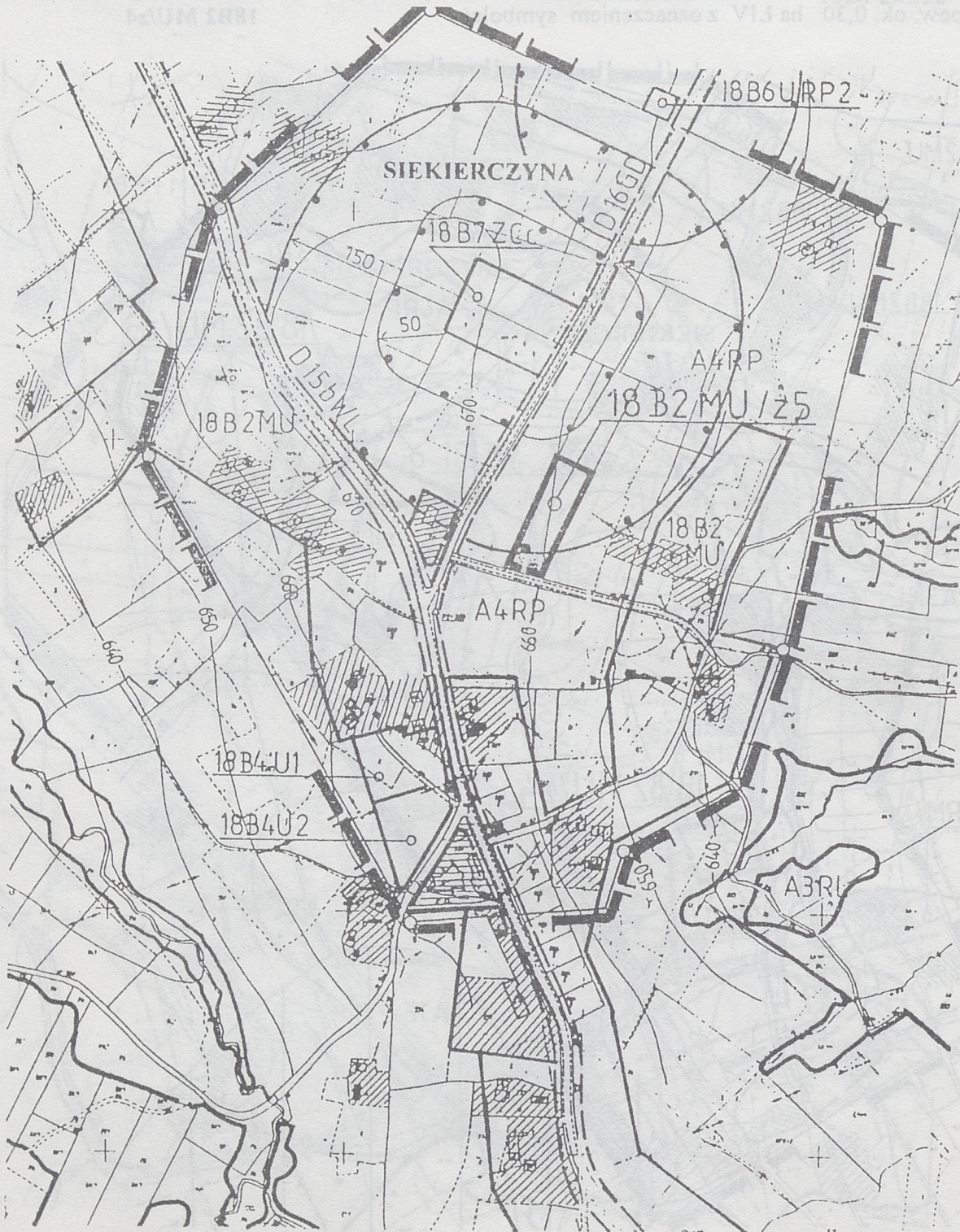


Załącznik do Uchwały Nr XXXVI/179/98
Rady Gminy w Limanowej z dnia 27 kwietnia 1998r.

ZMIANA MIEJSCOWEGO PLANU OGÓLNEGO ZAGOSPODAROWANIA PRZESTRZENNEGO GMINY LIMANOWA

Wprowadzonego Uchwałą Nr XVI/89/94 Rady Gminy w Limanowej z dnia 22 marca 1994 r.
(Dziennik Urzędowy Województwa Nowosądeckiego Nr 6 poz. 61)

RYSunEK PLANU NR 56 wieś **SIKIERCZYNA (18)** SKALA 1:5 000
w zakresie przeznaczenia pod zabudowę mieszkaniową części działki
nr 805/5 o pow. ok. 0,30 ha RV z oznaczeniem symbolem **18B2 MU/z5**



Załącznik do Uchwały Nr *XX XVI / 179/98*
Rady Gminy w Limanowej z dnia *27 kwietnia 1998r*

ZMIANA MIEJSCOWEGO PLANU OGÓLNEGO ZAGOSPODAROWANIA PRZESTRZENNEGO GMINY LIMANOWA

Wprowadzonego Uchwałą Nr XVI/89/94 Rady Gminy w Limanowej z dnia 22 marca 1994 r.
(Dziennik Urzędowy Województwa Nowosądeckiego Nr 6 poz. 61)

RYСУNEK PLANU NR 57 wieś **SIEKIERCZYNA (18)** SKALA 1:5 000
w zakresie przeznaczenia pod lokalną oczyszczalnię ścieków części działek
nr 941/1, 941/2, 941/3 o pow. ok. 0,40 ha RV/LV z oznaczeniem symbolem **18C10NO/z6**

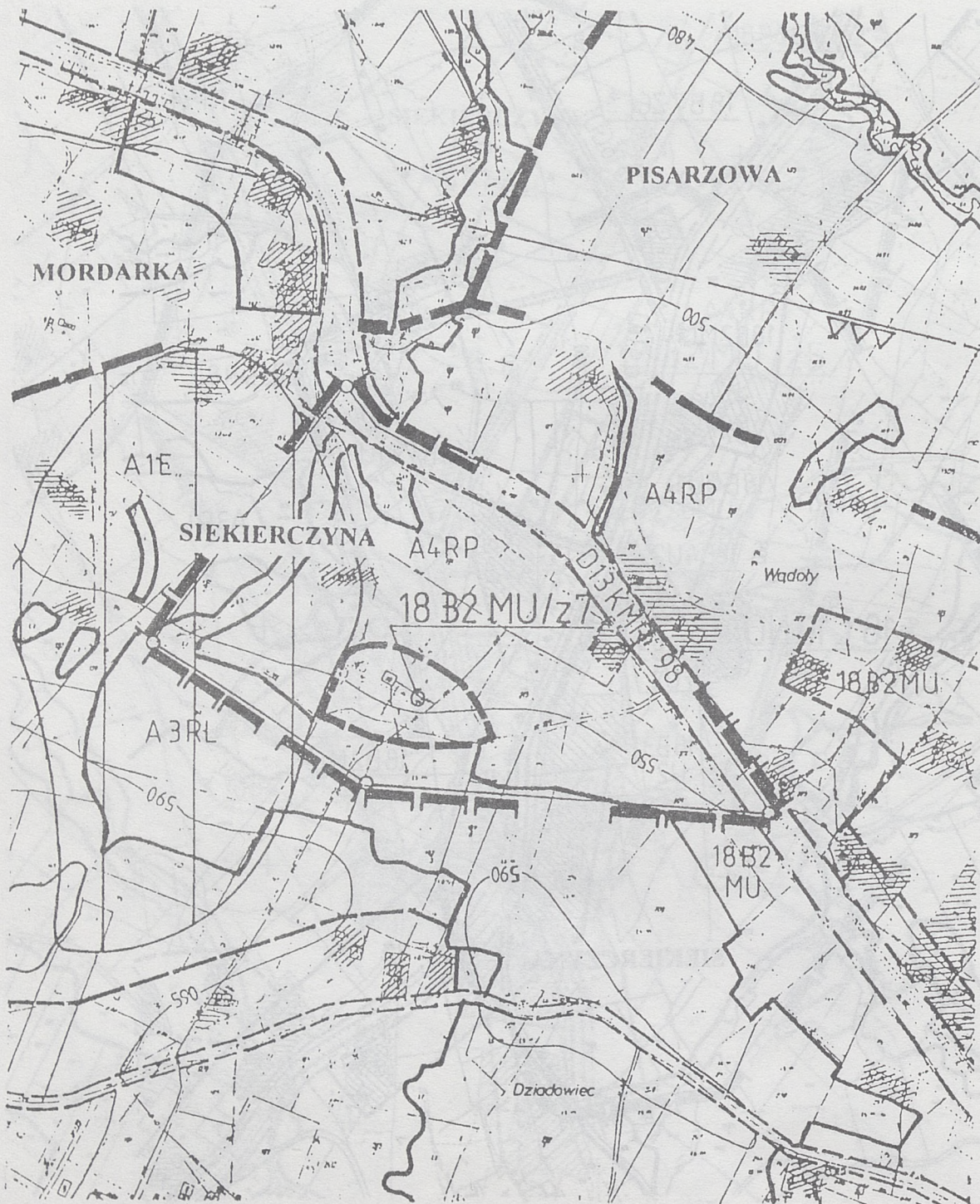


Załącznik do Uchwały Nr XXVII/179/98
Rady Gminy w Limanowej z dnia 27 kwietnia 1998r.

ZMIANA MIEJSCOWEGO PLANU OGÓLNEGO ZAGOSPODAROWANIA PRZESTRZENNEGO GMINY LIMANOWA

Wprowadzonego Uchwałą Nr XVI/89/94 Rady Gminy w Limanowej z dnia 22 marca 1994r.
(Dziennik Urzędowy Województwa Nowosądeckiego Nr 6 poz. 61)

RYСУNEK PLANU NR 58 wieś **SIEKIERCZYNA (18)** SKALA 1:5 000
w zakresie przeznaczenia pod zabudowę mieszkaniową działki
nr 190 o pow. ok. 0,80 ha L1V/PsV z oznaczeniem symbolem **18B2 MU/z7**

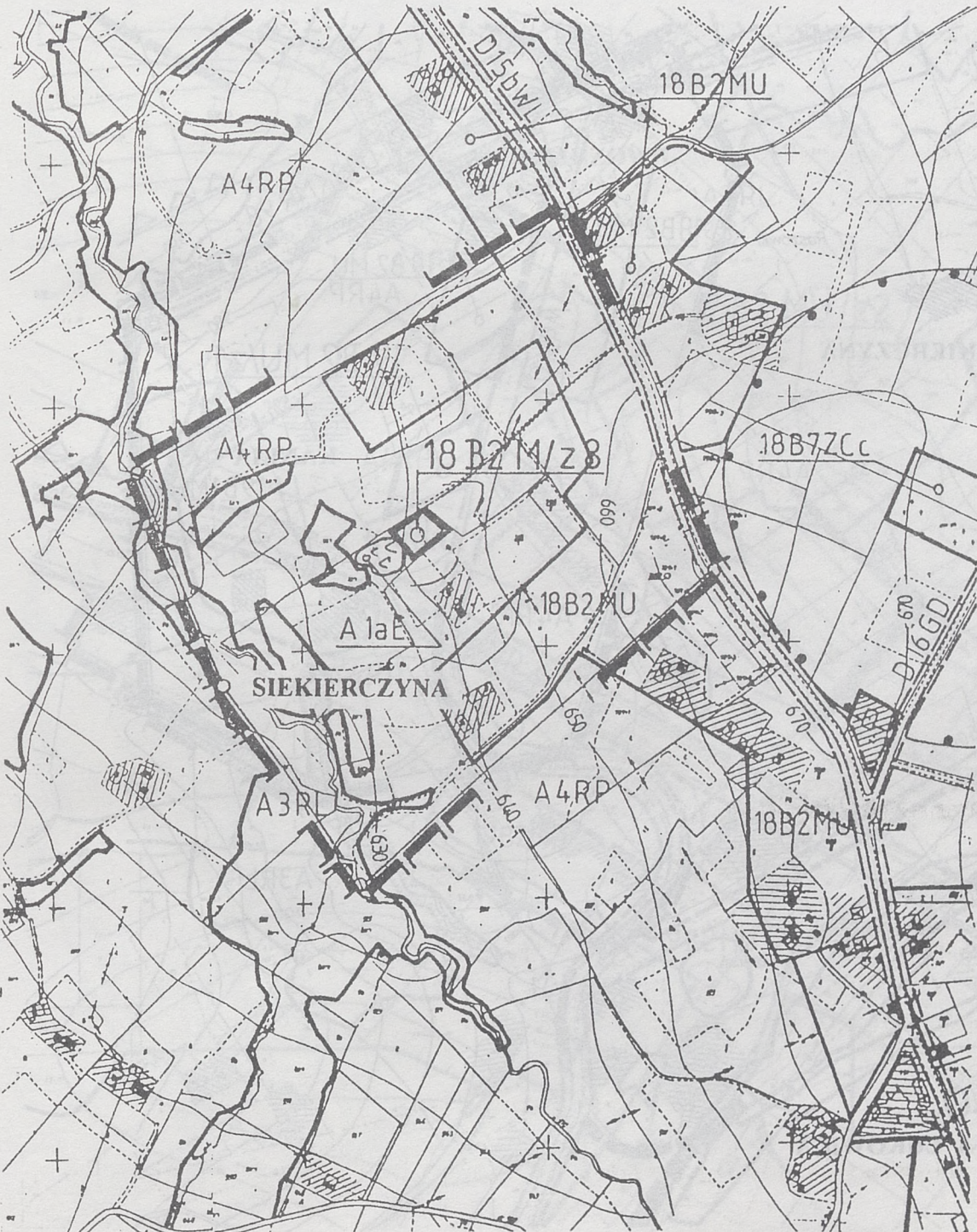


Załącznik do Uchwały Nr XXXVI / 179 / 98
Rady Gminy w Limanowej z dnia 27 kwietnia 1998 r.

ZMIANA MIEJSCOWEGO PLANU OGÓLNEGO ZAGOSPODAROWANIA PRZESTRZENNEGO GMINY LIMANOWA

Wprowadzonego Uchwałą Nr XVI/89/94 Rady Gminy w Limanowej z dnia 22 marca 1994 r.
(Dziennik Urzędowy Województwa Nowosądeckiego Nr 6 poz. 61)

RYSunEK PLANU NR 59 wieś **SIKIERCZYNA (18)** SKALA 1:5 000
w zakresie przeznaczenia pod zabudowę mieszkaniową części działki
nr 794/3 o pow. ok. 0,07 ha RV z oznaczeniem symbolem **18B2 M/z8**

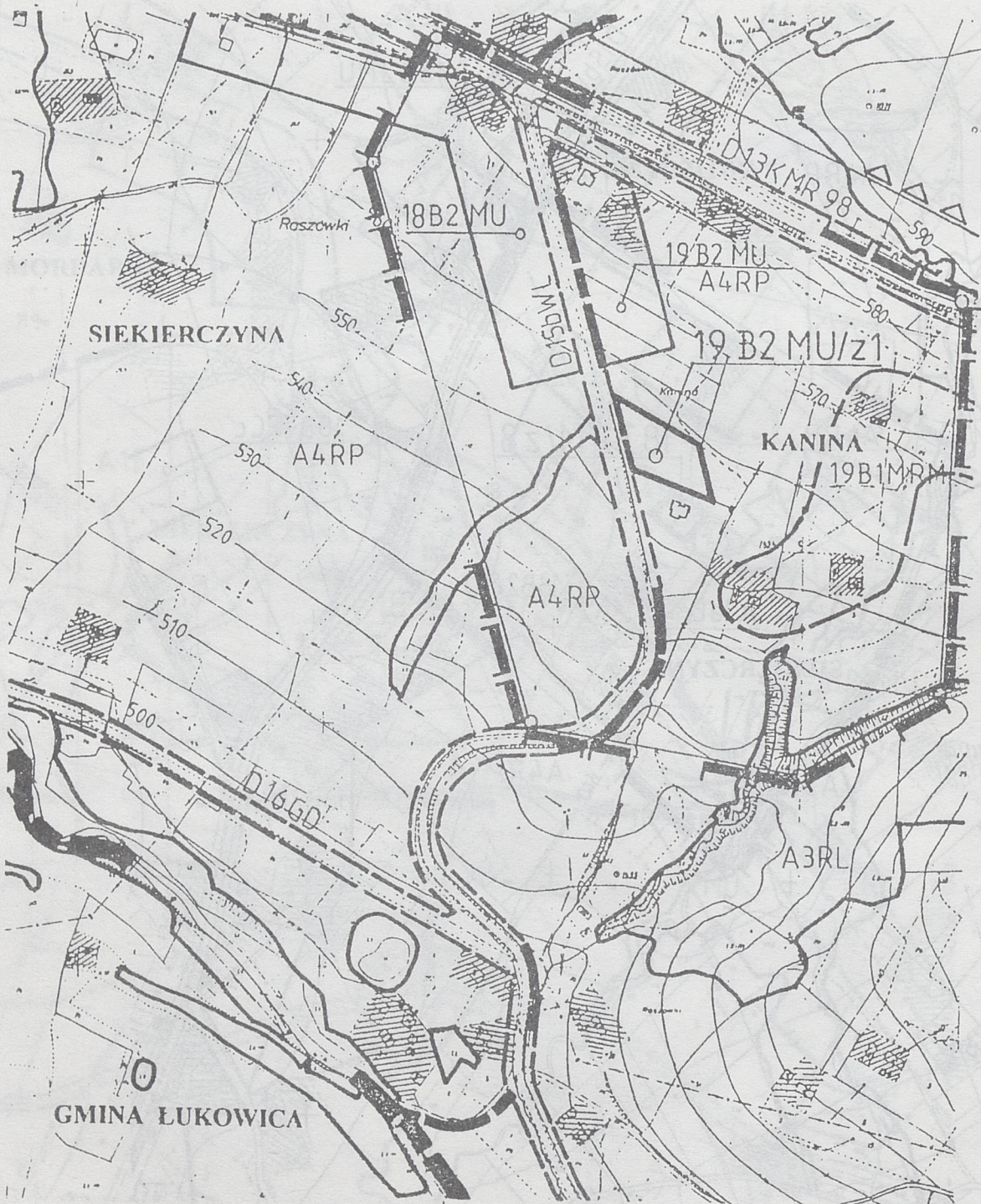


załącznik do Uchwały Nr XXXV/1179/98
Rady Gminy w Limanowej z dnia 27 kwietnia 1998r.

ZMIANA MIEJSCOWEGO PLANU OGÓLNEGO ZAGOSPODAROWANIA PRZESTRZENNEGO GMINY LIMANOWA

Wprowadzonego Uchwałą Nr XVI/89/94 Rady Gminy w Limanowej z dnia 22 marca 1994r.
(Dziennik Urzędowy Województwa Nowosądeckiego Nr 6 poz. 61)

RYСУNEK PLANU NR 60 wieś **KANINA (19)** SKALA 1:5 000
w zakresie przeznaczenia pod zabudowę mieszkaniową części działki
nr 19/7 o pow. ok. 0,35 ha RV z oznaczeniem symbolem **19B2 MU/z1**



załącznik do Uchwały nr XXXVI/179/98
Rady Gminy w Limanowej z dnia 27 kwietnia 1998

ZMIANA MIEJSCOWEGO PLANU OGÓLNEGO ZAGOSPODAROWANIA PRZESTRZENNEGO GMINY LIMANOWA

Wprowadzonego Uchwałą Nr XVI/89/94 Rady Gminy w Limanowej z dnia 22 marca 1994 r.
(Dziennik Urzędowy Województwa Nowosądeckiego Nr 6 poz. 61)

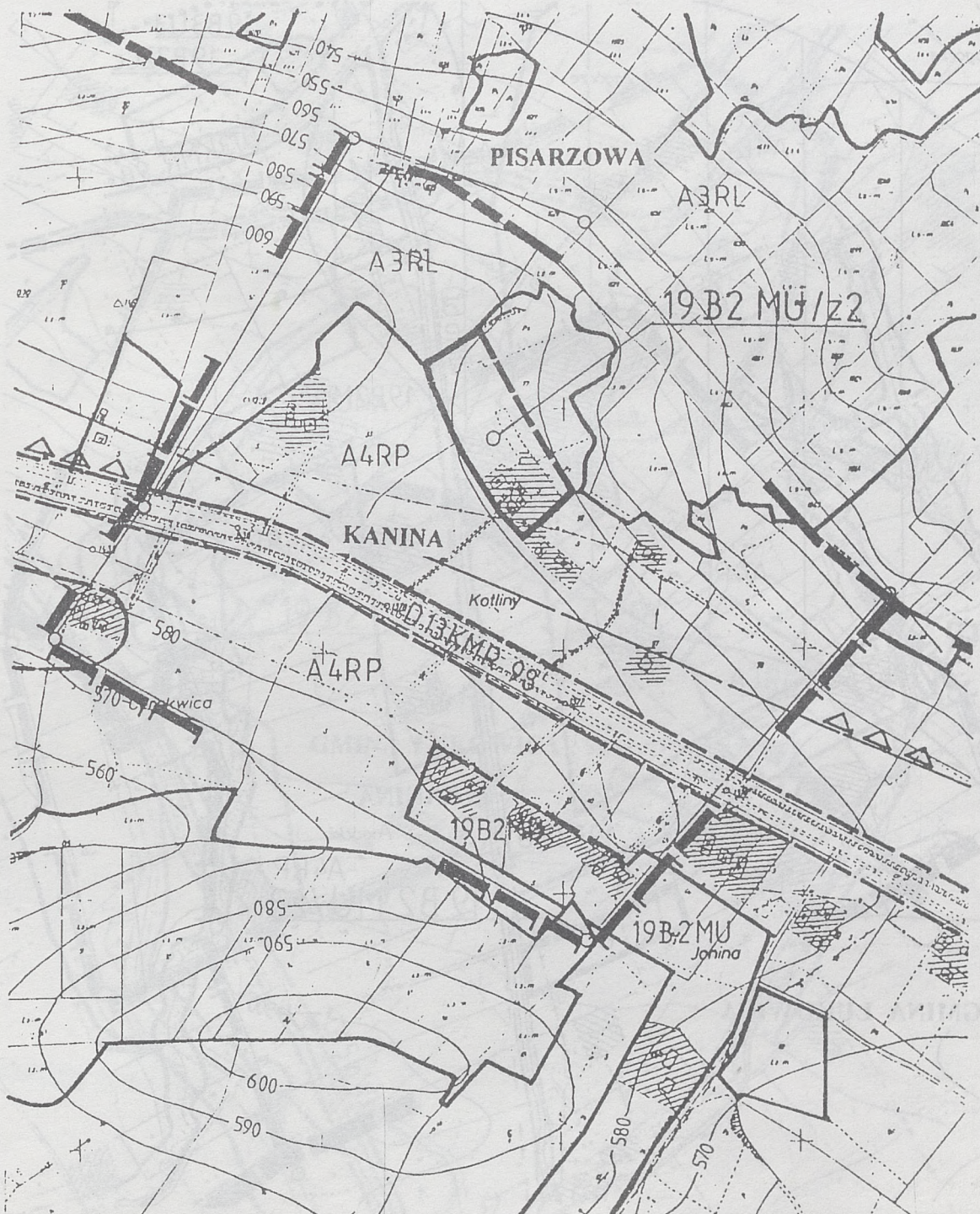
RYSUNEK PLANU NR 61

wieś KANINA (19)

SKALA 1:5 000

w zakresie przeznaczenia pod zabudowę mieszkaniową części działki
nr 57 o pow. ok. 0,50 ha RV/PsV z oznaczeniem symbolem

19B2 MU/z2



Załącznik do Uchwały Nr XXXVI/179/98
Rady Gminy w Limanowej z dnia 27 kwietnia 1998

ZMIANA MIEJSCOWEGO PLANU OGÓLNEGO ZAGOSPODAROWANIA PRZESTRZENNEGO GMINY LIMANOWA

Wprowadzonego Uchwałą Nr XVI/89/94 Rady Gminy w Limanowej z dnia 22 marca 1994 r.
(Dziennik Urzędowy Województwa Nowosądeckiego Nr 6 poz. 61)

RYСУNEK PLANU NR 62 wieś **KANINA (19)** SKALA 1:5 000
w zakresie przeznaczenia pod zabudowę mieszkaniową części działki
nr 221/2 o pow. ok. 0,24 ha RIV/RV z oznaczeniem symbolem 19B2 MU/z3

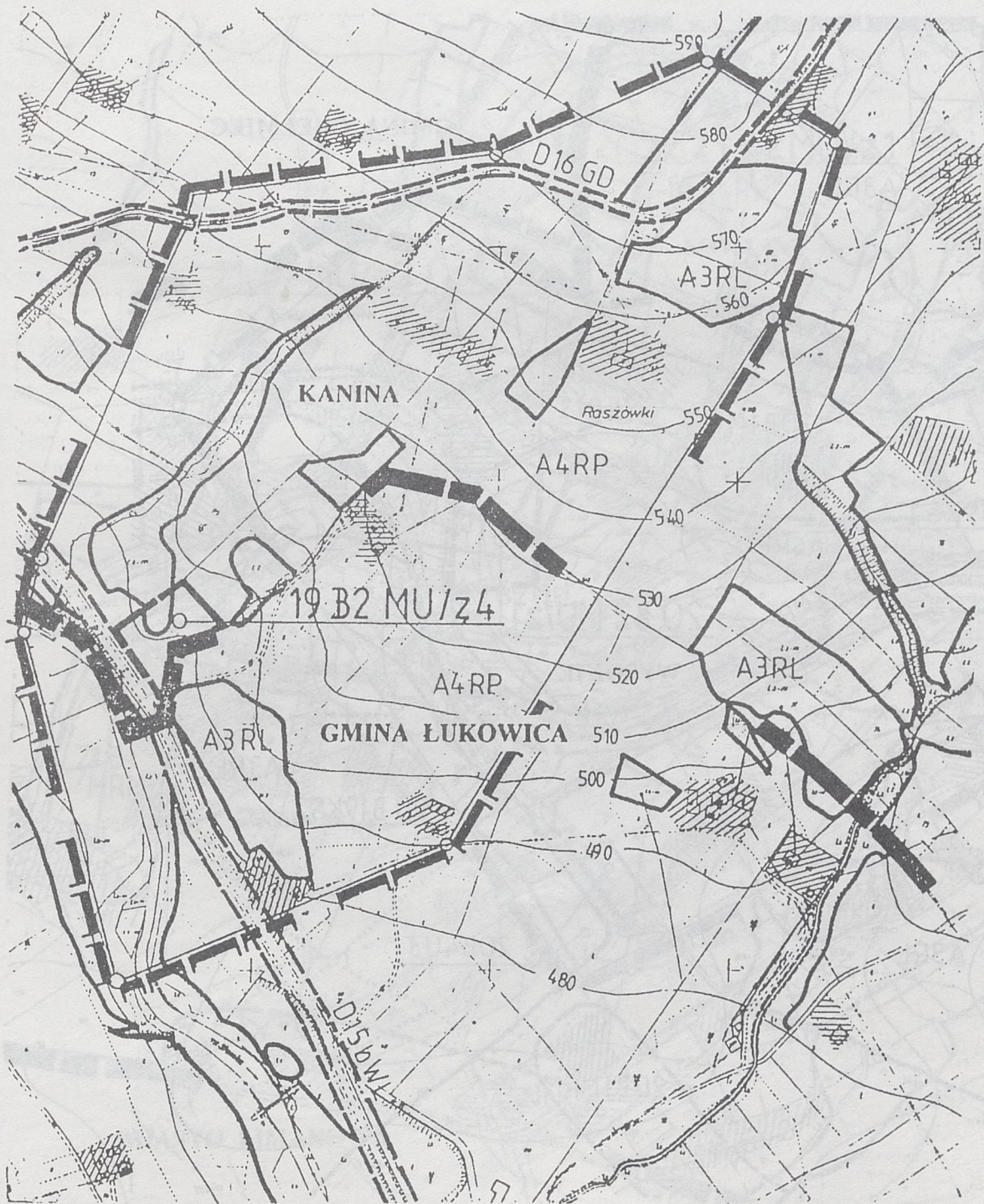


załącznik do Uchwały Nr XXVII/179/98
Rady Gminy w Limanowej z dnia 27 kwietnia 1998.

ZMIANA MIEJSCOWEGO PLANU OGÓLNEGO ZAGOSPODAROWANIA PRZESTRZENNEGO GMINY LIMANOWA

Wprowadzonego Uchwałą Nr XVI/89/94 Rady Gminy w Limanowej z dnia 22 marca 1994 r.
(Dziennik Urzędowy Województwa Nowosądeckiego Nr 6 poz. 61)

RYSunEK PLANU NR 63 wieś **KANINA (19)** SKALA 1:5 000
w zakresie przeznaczenia pod zabudowę mieszkaniową części działki
nr 60/1 o pow. ok. 0,30 ha PsV z oznaczeniem symbolem **19B2 MU/z4**

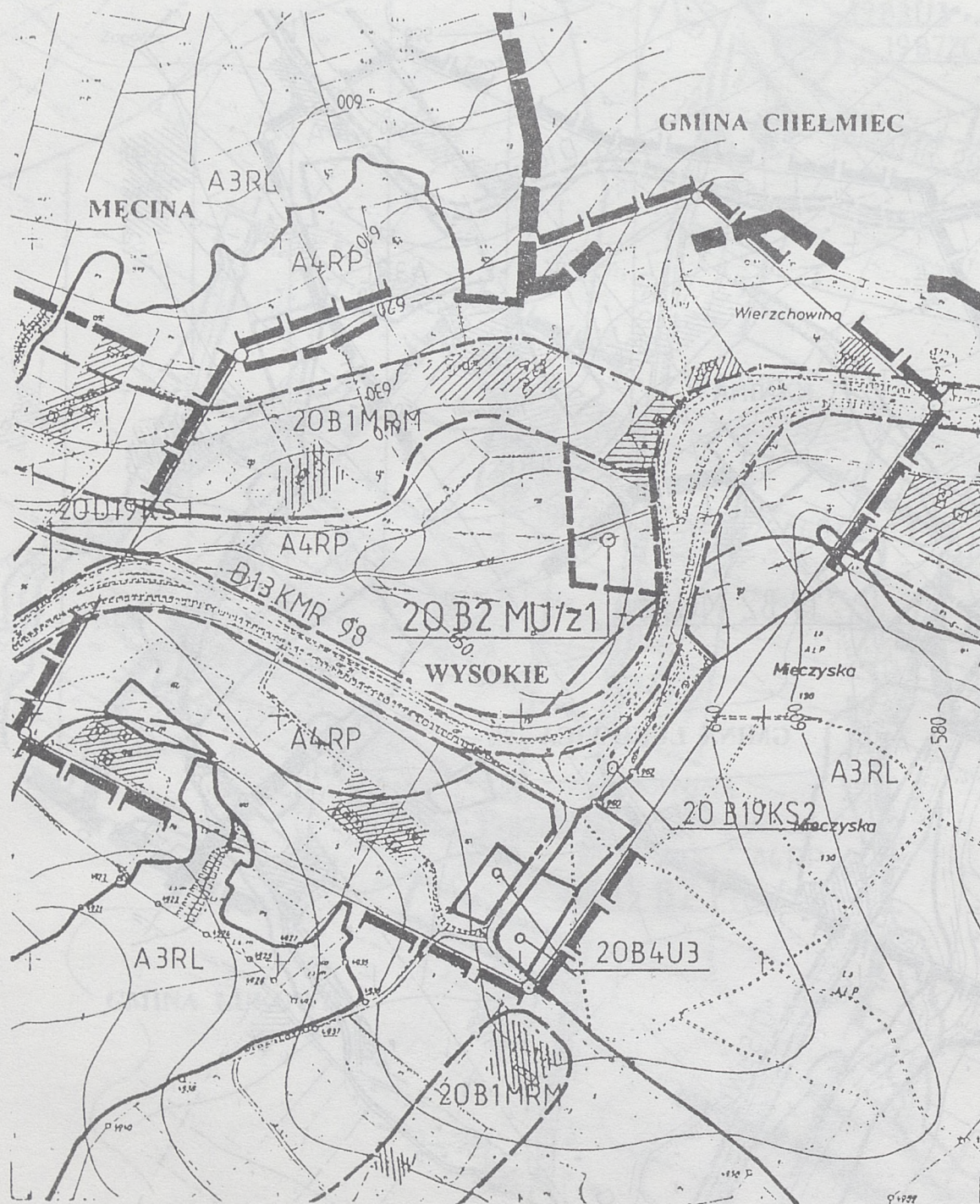


załącznik do Uchwały Nr XXV/1175/98
Rady Gminy w Limanowej z dnia 27 kwietnia 1998.

ZMIANA MIEJSCOWEGO PLANU OGÓLNEGO ZAGOSPODAROWANIA PRZESTRZENNEGO GMINY LIMANOWA

Wprowadzonego Uchwałą Nr XVI/89/94 Rady Gminy w Limanowej z dnia 22 marca 1994 r.
(Dziennik Urzędowy Województwa Nowosądeckiego Nr 6 poz. 61)

RYSUNEK PLANU NR 64 wieś **WYSOKIE (20)** SKALA 1:5 000
w zakresie przeznaczenia pod zabudowę mieszkaniową części działek
nr 137 i 138 o pow. ok. 0,80 ha ŁV/PsVI z oznaczeniem symbolem **20B2 MU/z1**



Załącznik do Uchwały Nr XXXVI/1479/93
Rady Gminy w Limanowej z dnia 27 kwietnia 1998 r.

ZMIANA MIEJSCOWEGO PLANU OGÓLNEGO ZAGOSPODAROWANIA PRZESTRZENNEGO GMINY LIMANOWA

Wprowadzonego Uchwałą Nr XVI/89/94 Rady Gminy w Limanowej z dnia 22 marca 1994 r.
(Dziennik Urzędowy Województwa Nowosądeckiego Nr 6 poz. 61)

RYСУNEK PLANU NR 65 wieś **SOWLINY (21)** SKALA 1:5 000
w zakresie przeznaczenia pod zabudowę mieszkaniową części działek

- nr 223 o pow. ok. 0,40 ha RV z oznaczeniem symbolem	21B2 MU/z1
- nr 225 o pow. ok. 0,20 ha RV z oznaczeniem symbolem	21B2 MU/z2
- nr 230 o pow. ok. 0,20 ha ŁV z oznaczeniem symbolem	21B2 MU/z3



Załącznik do Uchwały Nr XXXVII/179/98
Rady Gminy w Limanowej z dnia 27 kwietnia 1998 r.

ZMIANA MIEJSCOWEGO PLANU OGÓLNEGO ZAGOSPODAROWANIA PRZESTRZENNEGO GMINY LIMANOWA

Wprowadzonego Uchwałą Nr XVI/89/94 Rady Gminy w Limanowej z dnia 22 marca 1994 r.
(Dziennik Urzędowy Województwa Nowosądeckiego Nr 6 poz. 61)

RYSunEK PLANU NR 66 wieś **SOWLINY (21)** SKALA 1:5 000
w zakresie przeznaczenia pod zabudowę mieszkaniową części działki
nr 336 o pow. ok. 0,60 ha RV/PsV z oznaczeniem symbolem **21B2 MU/z4**



UCHWAŁA NR XXVI/170/98 RADY GMINY KOŚCIELISKO

z dnia 27 kwietnia 1998 roku

w sprawie uchwalenia miejscowego planu zagospodarowania przestrzennego Gminy Kościelisko - części wsi Witów

Na podstawie art. 18 ust. 2 pkt 5 ustawy z dnia 8 marca 1990 r. o samorządzie terytorialnym (tekst jednolity Dz. U. z 1996 r. Nr 13, poz. 74, Nr 58, poz. 261, Nr 106, poz. 496, Nr 132, poz. 622, z 1997 r. Nr 9, poz. 43, Nr 106 poz. 679, Nr 107 poz. 686, nr 113 poz. 734 i Nr 123 poz. 775), art. 8 ust. 1, art. 10 ust. 3, art. 11 ust. 1 i art. 26 ustawy z dnia 7 lipca 1994 r. o zagospodarowaniu przestrzennym (Dz. U. Nr 89 poz. 415, z 1996 r. Nr 106 poz. 496 oraz z 1997 r. Nr 111 poz. 726, Nr 133 poz. 885 i Nr 141 poz. 943) oraz art. 7 ustawy z dnia 3 lutego 1995 roku o ochronie gruntów rolnych i leśnych (Dz. U. Nr 16 poz. 78 z 1997 r. Nr 60 poz. 370, Nr 80 poz. 505 i Nr 160 poz. 1079) Rada Gminy Kościelisko uchwała, co następuje:

§ 1

Uchyla się miejscowy plan zagospodarowania przestrzennego Gminy Kościelisko, wprowadzony Uchwałą Nr 95/XXVI/86 Rady Narodowej Miasta Zakopanego i Gminy Tatrzańskiej z dnia 10 lipca 1986 roku (Dz. Urz. Województwa Nowosądeckiego nr 8/86 poz. 117, Nr 6/91 poz. 48 i Nr 33/96 poz. 85) - w części dotyczącej wsi Witów, w granicach terenów obejmujących działki nr nr 6580/7 (RV - 0,11 ha), część 6582/1 (RV - 0,20 ha, ŁV - 0,04 ha), 6580/2 (ŁV - 0,05 ha), 6592/4 (ŁV - 0,05 ha), 695 (ŁV - 0,02 ha), 6596/1 (ŁV - 0,13 ha), część 6598/12 (PsV - 0,06 ha) i część 6590/2 (RV - 0,30 ha) - łącznej powierzchni 0,96 ha w tym RV - 0,61, PsV - 0,06 ha i ŁV - 0,29 ha.

§ 2

Dla terenów wymienionych w paragrafie 1 uchwała się plan nr 1 wprowadzając następujące ustalenia w odniesieniu do obszarów oznaczonych symbolem "1 Ba MNR/U":

- 1) Jako przeznaczenie podstawowe ustala się budownictwo mieszkalne jednorodzinne i zagrodowe z dopuszczeniem usług nieuciążliwych, zarówno wbudowanych jak i wolnostojących oraz z dopuszczeniem realizacji garaży na samochody osobowe i inne pojazdy związane z prowadzonymi usługami.
- 2) Ustala się zakaz odprowadzania ścieków do wód i gruntu bez oczyszczenia i bez zgody właściwych organów ochrony środowiska i inspekcji sanitarnej.
- 3) W rozwiązaniach architektoniczno - konstrukcyjnych ustala się obowiązek nawiązania do tradycyjnych cech budownictwa regionu Podhala, w tym:
 - a) dachów dwuspadowych o nachyleniu połaci od 49 do 54 stopni, z kalenicą symetryczną i zakazem jej przesuwania w pionie i poziomie oraz z zakazem otwierania połaci dachu na odcinku przekraczającym 1/3 jej długości i wykluczeniem otwarć w formie "orawiaków".
 - b) z dopuszczeniem poddasza użytkowego i średnią wysokością parteru nad terenem 1,20 m.
 - c) z gabarytem zabudowy do 1,5 kondygnacji nadziemnych, rozwiązaniem na rzucie prostokąta lub litery "L",
 - d) z zakazem stosowania w materiałach elewacyjnych paneli z tworzyw sztucznych.

- 4) Część zabudowana działki, biologicznie nieczynna, nie może przekraczać 40 % jej powierzchni. Na działkach obowiązuje wprowadzenie zieleni wysokiej, bądź jej uzupełnienie, w gatunkach rodzimych (świerk, buk, jesion, modrzew).
- 5) W obrębie opracowania dopuszcza się realizację niezbędnych urządzeń uzbrojenia terenu i infrastruktury technicznej o znaczeniu lokalnym.
- 6) Do działek budowlanych nie posiadających dojazdów uwidoczonych w aktualnej ewidencji gruntów obowiązuje zabezpieczenie takich dojazdów lub stosowanych służebności gruntowych, o szerokości min. 4,0 m.
- 7) Przy liniach elektroenergetycznych, urządzeniach gazowniczych, drogach i innych obiektach i urządzeniach infrastruktury technicznej - obowiązują linie zabudowy i strefy bezpieczeństwa wynikające z przepisów szczególnych lub norm branżowych, w uzgodnieniu z administratorami urządzeń.

§ 3

Ustala się w granicach opracowania:

- 1) Ochronę przed zmianą użytkowania istniejącego zadrzewienia i zakrzewienia oraz terenów oznaczonych w ewidencji gruntów jako "Ls" i "Lz".
- 2) Adaptację istniejącej sieci drogowej oznaczonej w rysunku planu.
- 3) Strefę ochrony biologicznej pot. Antołowskiego z zakazem sztucznej zmiany ukształtowania terenu.
- 4) Adaptację istniejącej zabudowy wraz z jej usytuowaniem w stosunku do dróg.
- 5) Dla zabudowy projektowanej ustala się nieprzekraczalną linię zabudowy 10,0 m od krawędzi jezdni dróg gminnych oraz szerokość tych dróg 15,0 m w liniach rozgraniczających.
- 6) Likwiduje się rezerwę terenu oznaczoną w dotychczas obowiązującym planie miejscowym symbolem "B001 TD III".
- 7) Wprowadza się zakaz realizacji ferm hodowlanych.

§ 4

Ustala się, że wysokość opłaty wyrażona w stosunku procentowym wzrostu wartości nieruchomości w związku z uchwaleniem planu - wynosi 30% dla wszystkich działek wymienionych w paragrafie 1.

§ 5

Integralną częścią niniejszej uchwały jest rysunek planu w skali 1: 2880.

§ 6

Wykonanie uchwały zleca się Zarządowi Gminy Kościelisko.

§ 7

Uchwała podlega publikacji i wchodzi w życie po upływie 14 dni od dnia jej opublikowania w Dzienniku Urzędowym Województwa Nowosądeckiego.

Przewodniczący Rady Gminy: Jan Piczura

100

UCHWAŁA NR XXXV/195/98 RADY GMINY W BOBOWEJ

z dnia 30 kwietnia 1998 r.

w sprawie uchwalenia miejscowego planu zagospodarowania przestrzennego Gminy Bobowa

Działając na podstawie art. 18 ust. 2 pkt 5 ustawy z dnia 8 marca 1990 r. o samorządzie terytorialnym (Dz. U. z 1996 r. Nr 13 poz. 74, Nr 58 poz. 261, Nr 106 poz. 496, Nr 132 poz. 622, z 1997 r. Nr 9 poz. 43, Nr 106 poz. 679, Nr 107 poz. 686, Nr 113 poz. 734, Nr 123 poz. 775), art. 8 ust. 1, art. 10 ust. 3, art. 26 ustawy z dnia 7 lipca 1994 r. o zagospodarowaniu przestrzennym (Dz. U. Nr 89 poz. 415 i z 1996 r. Nr 106 poz. 496, z 1997 r. Nr 111 poz. 726, Nr 133 poz. 855 i Nr 141 poz. 943) oraz art. 7 ust. 1 ustawy z dnia 3 lutego 1995 r. o ochronie gruntów rolnych i leśnych (Dz. U. Nr 16 poz. 78, z 1997 r. Nr 60 poz. 370, Nr 80 poz. 505 i Nr 160 poz. 1079) Rada Gminy w Bobowej uchwała co następuje:

§ 1

Uchwała się miejscowy plan zagospodarowania przestrzennego Gminy Bobowa zwany dalej "planem" w sposób następujący:

I. USTALENIA OGÓLNE

1. Plan dotyczy terenu o symbolu 1 MN określonych w rysunku planu.
2. W rysunkach planu ustalono przeznaczenie terenów o różnych funkcjach i różnych zasadach zagospodarowania i użytkowania. Linie rozgraniczające między tymi terenami są orientacyjne i dopuszcza się ich uściślenie w celu spełnienia wymogów przepisów szczególnych pod warunkiem, że nie będzie to kolidować z innymi ustaleniami planu.
3. Zasada dostosowania sposobu użytkowania oraz warunków ich zagospodarowania do potrzeb ochrony środowiska przyrodniczego i kulturowego obejmuje:
 - zakaz odprowadzania ścieków do gruntu i wód otwartych,
 - obowiązek prowadzenia zorganizowanej zbiórki odpadów z unieszkodliwianiem ich na wiejskim wysypisku śmieci,
 - zakaz uszczuplania obudowy biologicznej wód płynących,
 - obowiązek dostosowania rozwiązań konstrukcyjnych i architektonicznych w realizowanych obiektach do lokalnych warunków klimatycznych i krajobrazowych.

II. USTALENIA SZCZEGÓŁOWE

wieś: Stróżna - plan nr 1

- Uchyla się ustalenia obowiązującego planu miejscowego dla terenu oznaczonego symbolem 6 RP obejmującego działkę nr 369/1 o pow. 0,34 ha (RIVa - 0,07 ha i RIVb - 0,27 ha) i przeznaczona dla budownictwa mieszkaniowego jednorodzinne (1 MN).
- W granicach opracowania adaptuje się istniejący układ komunikacyjny w tym drogę dojazdową dz. nr 110 zapewniającą dojazd do nowo wyznaczonego terenu budowlanego.
- Zaopatrzenie w energię elektryczną i gaz z istniejącej sieci na warunkach określonych przez zarządzającego.
- Zaopatrzenie w wodę z lokalnego ujęcia.
- Utylizacja i odprowadzenie ścieków czasowo do własnych szczelnych, okresowo opróżnianych zbiorników, docelowo realizacja małych, przydomowych oczyszczalni ścieków.

wieś: Brzana - plan nr 2

- Uchyla się ustalenia obowiązującego planu miejscowego dla terenu oznaczonego symbolem 5 RP obejmującego część działki nr 746 o pow. 0,165 ha (PsIV-0,047 ha i RIVb-0,118 ha) i przeznaczona dla budownictwa mieszkaniowego jednorodzinne (1 MN).

- W granicach opracowania adaptuje się istniejący układ komunikacyjny w tym drogę gminną dz. nr 891 zapewniającą dojazd do nowo wyznaczonego terenu budowlanego.
- Zaopatrzenie w energię elektryczną z istniejącej sieci na warunkach określonych przez zarządzającego.
- Zaopatrzenie w wodę z istniejącego wodociągu na warunkach określonych przez zarządzającego.
- Utylizacja i odprowadzenie ścieków czasowo do własnych szczelnych, okresowo opróżnianych zbiorników, docelowo realizacja małych, przydomowych oczyszczalni ścieków.

wieś: Siedliska - plan nr 3

- Uchyla się ustalenia obowiązującego planu miejscowego dla terenu oznaczonego symbolem 5 RP obejmującego część działki nr 102 i 103 o pow. 0,124 ha (dz. nr 103 - RIVb - 0,079 i dz. nr 102 - RIVa - 0,045 ha) i przeznaczona dla budownictwa mieszkaniowego jednorodzinne (1 MN).
- W granicach opracowania adaptuje się istniejący układ komunikacyjny w tym drogę gminną dz. nr 51 zapewniającą dojazd do nowo wyznaczonego terenu budowlanego.
- Zaopatrzenie w energię elektryczną z istniejącej sieci na warunkach określonych przez zarządzającego.
- Zaopatrzenie w wodę z istniejącego wodociągu na warunkach określonych przez zarządzającego.
- Utylizacja i odprowadzenie ścieków czasowo do własnych szczelnych, okresowo opróżnianych zbiorników, docelowo realizacja małych, przydomowych oczyszczalni ścieków.

§ 2

Ustala się następujące wysokości opłaty z tytułu wzrostu wartości działki w wyniku zmiany przeznaczenia terenu:

- | | |
|--------------------------------------|-----|
| – działka nr 369/1 w Stróżnej | 7 % |
| – działka nr 746 w Brzanie | 7 % |
| – działki nr 102 i 103 w Siedliskach | 7 % |

§ 3

Integralną częścią niniejszego planu miejscowego zagospodarowania przestrzennego Gminy Bobowa określonego w § 1 są rysunki w skali 1:5000, stanowiące załączniki od Nr 1 do Nr 3 do Uchwały.

§ 4

Traci moc Uchwała Nr XXIII/84/92 Rady Gminy w Bobowej z dnia 29 czerwca 1992 r. (Dz. Urz. Woj. Nowosądeckiego Nr 20/92 poz. 200, Nr 22/93 poz. 222, Nr 25/93 poz. 250, Nr 9/94 poz. 99, Nr 19/94 poz. 210, Nr 25/94 poz. 289, Nr 29/95 poz. 128, Nr 1/96 poz. 1, Nr 21/96 poz. 60, Nr 54/97 poz. 141, Nr 18/97 poz. 65 i Nr 31/97 poz. 115) w sprawie zatwierdzenia planu zagospodarowania przestrzennego Gminy Bobowa, w części ustaleń wprowadzonych niniejszym planem i wymienionych w § 1.

§ 5

Wykonanie Uchwały powierza się Zarządowi Gminy.

§ 6

Uchwała wchodzi w życie po upływie 14 dni od daty jej ogłoszenia w Dzienniku Urzędowym Województwa Nowosądeckiego.

Przewodniczący Rady Gminy: Marian Gućwa

Plan nr 1 (załącznik do
Uchwały Nr XXXV/195/98
Rady Gminy w Bobowej
z dnia 30.IV.1998 r.)

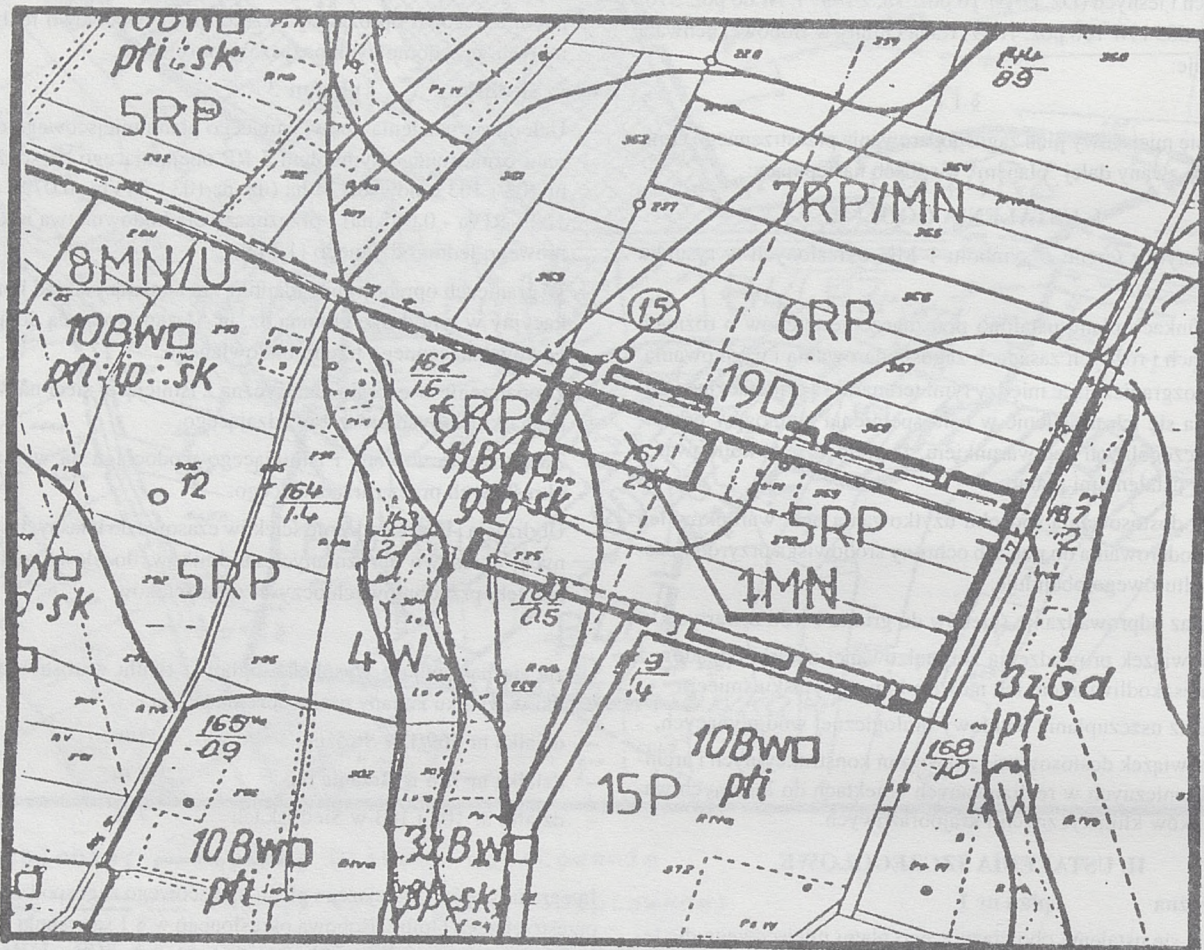
MIEJSCOWY PLAN ZAGOSPODAROWANIA PRZESTRZENNEGO


GMINY BOBOWA


skala 1: 5 000

wieś: STRÓŻNA

dz.nr 369/1



Ustalenia:  Granica opracowania

7 RP/MN
8 MN/U
5 RP
15 P
4 W
6 RP


tereny rolne z dopuszczeniem realizacji inwestycji
tereny osiedleńcze - koncentracja działań inwestycyjnych
z dopuszczeniem usług i rzemiosła nieuciążliwego
tereny rolne - wskazane rolnictwo ekologiczne
teren obsługi techniczno-gospodarczej gminy i wsi
tereny stref ekologicznych rzek i potoków
tereny rolne o wysokich wartościach krajobrazowych
tereny usytuowane w partiach grzbietowych o wybitnych
walorach widokowo-krajobrazowych - wskazane do ochrony
przed zainwestowaniem
drogi dojazdowe, ulice dojazdowe

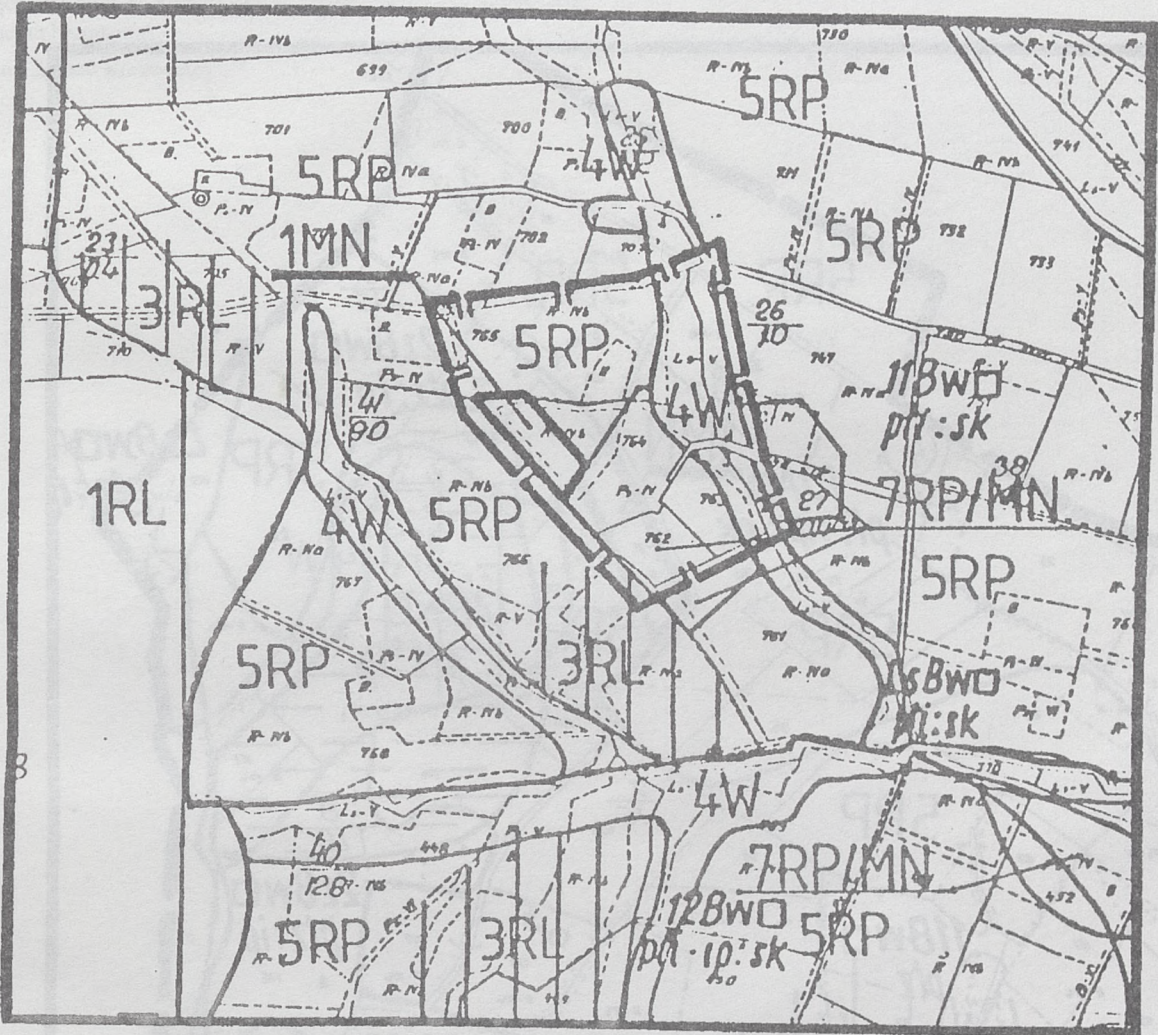
OBSZAR OBJĘTY PLANEM:


1 MN

budownictwo mieszkaniowe jednorodzinne

Plan nr 2 (załącznik do
Uchwały Nr XXXV/195/98
Rady Gminy w Bobowej
z dnia 30.IV.1998 r.)

MIEJSCOWY PLAN ZAGOSPODAROWANIA PRZESTRZENNEGO
GMINY BOBOWA
wieś: BRZANA
skala 1: 5 000
dz.nr 764



Ustalenia:  Granica opracowania

1 RL	lasy o dużych wartościach przyrodniczych
3 RL	tereny wskazane pod zalesienia, zadrzewienia
5 RP	tereny rolne - wskazane rolnictwo ekologiczne
4 W	tereny stref ekologicznych rzek i potoków
7 RP/MN	tereny rolne z dopuszczeniem realizacji inwestycji

OBSZAR OBJĘTY PLANEM:

1 MN	budownictwo mieszkaniowe jednorodzinne
------	--

Plan nr 3 (załącznik do
Uchwały Nr XXXV/195/98
Rady Gminy w Bobowej
z dnia 30.IV.1998 r.)

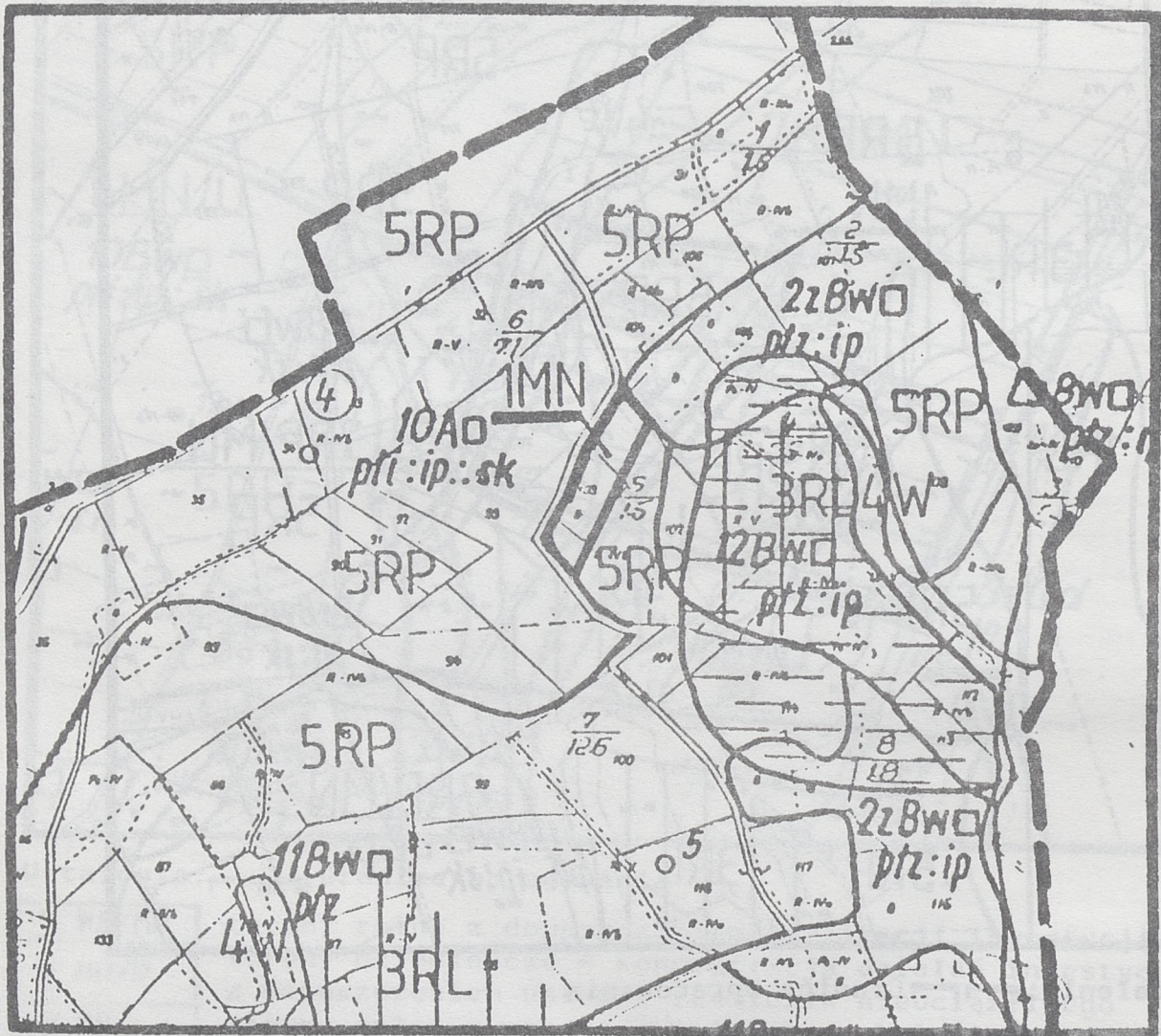
MIEJSCOWY PLAN ZAGOSPODAROWANIA PRZESTRZENNEGO


GMINY BOBOWA

skala 1:5 000

wieś: Siedliska

dz.nr 102 i 103



Ustalenia:  Granica opracowania

4 W	
3 RL	
5 RP	

tereny stref ekologicznych rzek i potoków

tereny wskazane pod zalesienia, zadrzewienia

tereny rolne - wskazane rolnictwo ekologiczne

tereny predysponowane do procesów denudacyjnych

OBSZAR OBJĘTY PLANEM:

1 MN	
------	--

budownictwo mieszkaniowe jednorodzinne

101

UCHWAŁA NR XXXIII/224/98 RADY GMINY NOWY TARG
z dnia 14 maja 1998 r.
w sprawie zmian w statucie Gminy Nowy Targ

Na podstawie art. 18 ust. 2 pkt. 1 oraz art. 40 ust. 2 pkt. 1, art. 41 i art. 42 ustawy z dnia 8 marca 1990 r. o samorządzie terytorialnym (tj. Dz. U. Nr 13 poz. 74 z 1996 r. Nr 58 poz. 261, Nr 106 poz. 496, Nr 132 poz. 622, z 1997 r. Nr 9 poz. 43, Nr 106 poz. 679, Nr 107 poz. 686, Nr 113 poz. 734, Nr 123 poz. 775) Rada Gminy uchwala co następuje:

§ 1

W statucie Gminy Nowy Targ uchwalonym uchwałą Nr XVI/123/96 z dnia 14 sierpnia 1996 r. (Dziennik Urzędowy Województwa Nowosądeckiego z 1996 r. Nr 42 poz. 108) wprowadza się następujące zmiany:

W załączniku Nr 4 do Statutu Gminy wprowadza się punkt 24 o następującym brzmieniu:

"Gminny Zakład Komunalny".

§ 2

Wykonanie uchwały zleca się Zarządowi Gminy.

§ 3

Uchwała wchodzi w życie z dniem ogłoszenia w Dzienniku Urzędowym Województwa Nowosądeckiego.

Przewodniczący Rady Gminy: inż. Stanisław Makowski

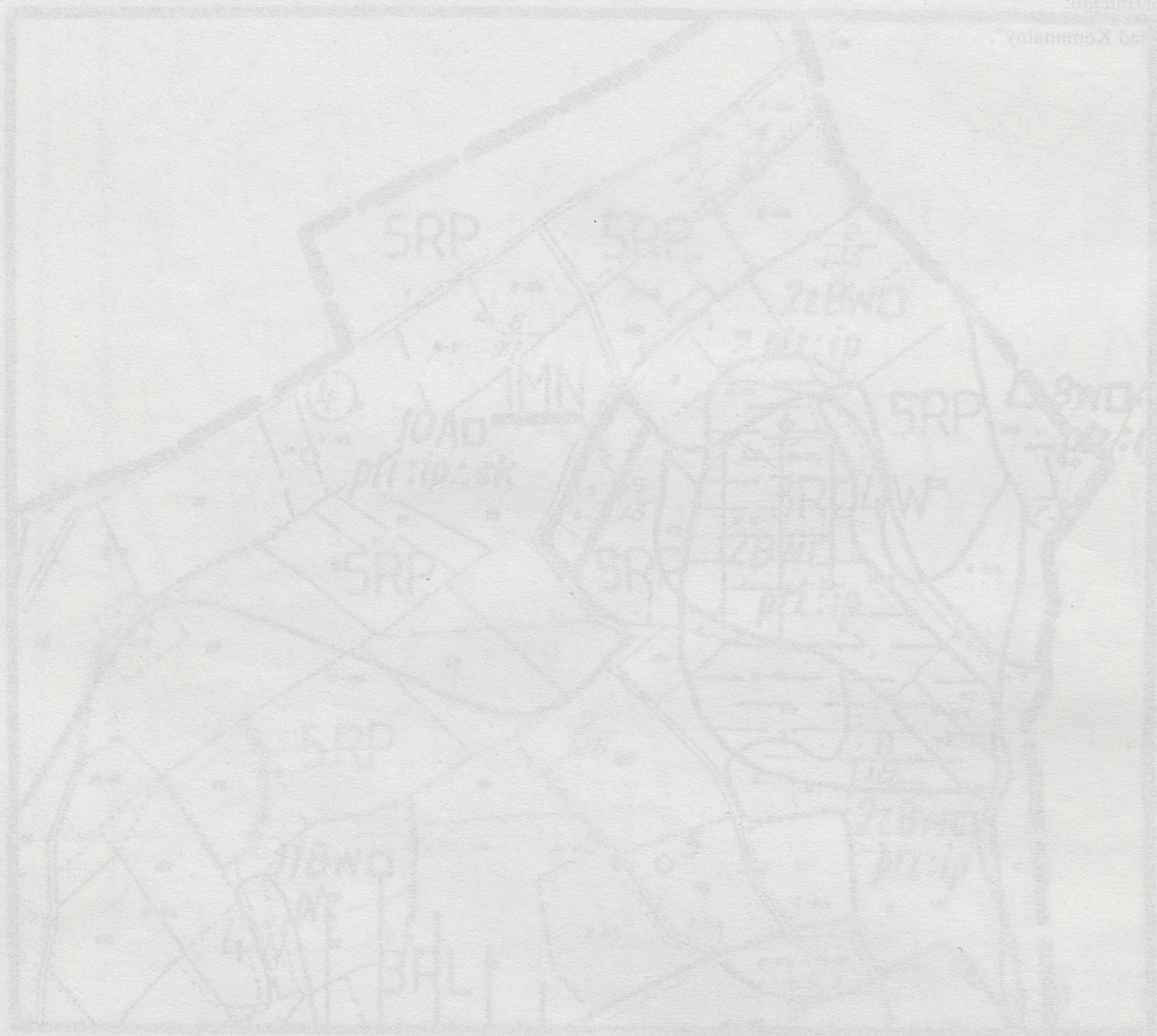
UCHWAŁA NR XXV/98X Z DNI 14 MAJA 1998 R.

W sprawie zmian w studium Gminy Nowy Targ

Wzrost liczby mieszkańców, zmiany w strukturze ludności, zmiany w strukturze gospodarki, zmiany w strukturze przestrzennej, zmiany w strukturze kultury i rekreacji, zmiany w strukturze środowiska naturalnego i kultury przyrodniczej.

W związku z powyższym, w sprawie zmian w studium Gminy Nowy Targ, uchwała Nr XXV/98X z dnia 14 maja 1998 r. w sprawie zmian w studium Gminy Nowy Targ, uchwała Nr XXV/98X z dnia 14 maja 1998 r. w sprawie zmian w studium Gminy Nowy Targ.

Przewodniczący Rady Gminy, mgr. Stanisław...



Legenda:

1	SRP	tereny rolne - ogólnokształcące
2	ZBWD	tereny wyczerpane pod zabudowę mieszkaniową
3	IMN	tereny wyczerpane pod zabudowę przemysłową
4	SRP	tereny wyczerpane pod zabudowę usługową
5	ZBWD	tereny wyczerpane pod zabudowę rekreacyjną