



DZIENNIK URZĘDOWY WOJEWÓDZTWA NOWOSĄDECKIEGO

Nowy Sącz, dnia 4 czerwca 1998 r.

Nr 24/98

343

Treść:

Poz.:

Str.

ROZPORZĄDZENIE WOJEWODY NOWOSĄDECKIEGO

- 102 — Nr 32 z dnia 29 maja 1998 r. zmieniające rozporządzenie Nr 2 Wojewody Nowosądeckiego z dnia 9 stycznia 1998 r. w sprawie wyznaczenia składnic złomu upoważnionych do wydawania zaświadczeń o przekazaniu pojazdu do kasacji 343

UCHWAŁY

- 103 — Nr LVIII/318/98 Rady Gminy Chełmiec z dnia 5 marca 1998 r. w sprawie uchylecia części uchwały Nr LIII/287/97 Rady Gminy Chełmiec z dnia 25 września 1997 r. 344
- 104 — Nr XXX-155/98 Rady Gminy w Łapszach Niżnych z dnia 24 kwietnia 1998 r. w sprawie uchwalenia miejscowego planu zagospodarowania przestrzennego Gminy Łapsze Niżne 344
- 105 — Nr XXXVI/201/98 Rady Gminy w Bobowej z dnia 14 maja 1998 r. w sprawie zmiany Statutu Gminy Bobowa 348

102

**ROZPORZĄDZENIE Nr 32 WOJEWODY NOWOSĄDECKIEGO
z dnia 29 maja 1998 r.****zmieniające rozporządzenie Nr 2 Wojewody Nowosądeckiego z dnia 9 stycznia 1998 r. w sprawie wyznaczenia składnic złomu upoważnionych do wydawania zaświadczeń o przekazaniu pojazdu do kasacji**

Na podstawie art. 20 ust. 1 pkt 1 ustawy z dnia 22 marca 1990 r. o terenowych organach rządowej administracji ogólnej (t.j. Dz. U. z 1998 r. Nr 32, poz. 176) oraz art. 79 ust. 1 pkt 1 ustawy z dnia 20 czerwca 1997 r. – Prawo o ruchu drogowym (Dz. U. Nr 98, poz. 602, Nr 123, poz. 779 i Nr 160 poz. 1086) zarządza się, co następuje:

§ 1

W rozporządzeniu Nr 2 Wojewody Nowosądeckiego z dnia 9 stycznia 1998 r. (Dz. Urz. Województwa Nowosądeckiego Nr 2, poz. 3 i Nr 10, poz. 45) skreśla się załącznik Nr 1.

§ 2

Wykaz składnic złomu zawiera załącznik Nr 1 do niniejszego rozporządzenia.

§ 3

Rozporządzenie podlega opublikowaniu w Dzienniku Urzędowym Województwa Nowosądeckiego.

§ 4

Rozporządzenie wchodzi w życie z dniem podpisania.

Wojewoda: Lucjan Tabaka

Załącznik Nr 1 do rozporządzenia Wojewody Nowosądeckiego Nr 32 z dnia 29 maja 1998 r.

WYKAZ SKŁADNIC ZŁOMU

- Grzegorz Ryndak Przedsiębiorstwo Prywatne GORLICE, ul. Biecka 57, tel. 351-25-30.
- Przedsiębiorstwo Państwowej Komunikacji Samochodowej GORLICE, ul. W. Pola 1, tel. 352-18-50, fax 352-13-56.
- Przedsiębiorstwo Obrotu Złomem Metali Nieżelaznych „KOLMET” GORLICE, ul. Kościuszki 7, tel. 352-62-61, 352-62-81
- Auto-Złom, Gubała Mateusz, ZAGÓRZANY 180
- Przedsiębiorstwo Państwowej Komunikacji Samochodowej, NOWY TARG, ul. Ludźmierska 31, tel. 266-68-11 do 17, 266-20-22, 266-25-11, fax 266-24-39
- Firma Handlowo-Usługowa „METALIC”, NOWY TARG, ul. Ceramiczna 9, tel. 266-27-92
- Stefan Łukaszka Skup i Sprzedaż Surowców Wtórnych oraz Odpadów Poprodukcyjnych SPYTKOWICE 567, tel. 268-83-50, (268-83-47 - dom)
- Zakład Usługowo-Handlowy „WIBAKO” Łopata Zdzisław, OSIELEC - Kopalnia Piaskowca, tel. 267-39-51
- Firma Handlowo-Usługowa „KONDOR”, ZAKOPANE, ul. Szymony 15a, tel. 206-86-44
- Przedsiębiorstwo Państwowej Komunikacji Samochodowej, LI-MANOWA, ul. Zygmunta Augusta 12, tel. 337-14-65
- Firma Usługowo-Handlowa „JARECKI”, MORDARKA k. Limanowej, tel. 337-12-16, 337-33-33, fax 337-42-16
- Przedsiębiorstwo Państwowej Komunikacji Samochodowej, NOWY SĄCZ, ul. Wyspiańskiego 22, tel. 443-87-70, fax 443-86-34
- Gminna Spółdzielnia „Samopomoc Chłopska” CHELMIEC, ul. Marcinkowska 11, tel. 443-07-96
- Przedsiębiorstwo Usługowo-Handlowo-Produkcyjne „MIREX”, NOWY SĄCZ, ul. Wiśniowieckiego 129 – składnica Mochnaczka Wyzna, tel./fax 442-66-60, 442-66-42, 442-68-22
- Firma Handlowa MEG FERUM, NOWY SĄCZ, ul. Węgierska 144d, tel./fax 443-85-24
- Auto-Handel, Składnica Złomu, Maria Ruchała, TĘGOBORZE 298
- Miejskie Przedsiębiorstwo Gospodarki Komunalnej w Krynicy. Baza Transportu i Sprzętu POWROŹNIK, tel./fax 471-28-71, 471-28-72
- Lucyna PATER Skup i Sprzedaż samochodów używanych, Wola Łużańska 152
- Spółdzielczy Zakład Produkcyjno-Usługowy w Grybowie z siedzibą w Białej Wyznej, Skr. poczt. 10
- Przedsiębiorstwo Wielobranżowe TRANSMAD, 34-400 Nowy Targ, ul. Składowa 7a

103

UCHWAŁA Nr LVIII/318/98 RADY GMINY CHEŁMIEC
z dnia 5 marca 1998 r.
w sprawie uchylenia części Uchwały Nr LIII/287/97 Rady Gminy Chelmiec z dnia 25 września 1997 r.

Działając na podstawie art. 18 ust. 2 pkt. 5 ustawy z dnia 8 marca 1990 roku o samorządzie terytorialnym (Dz. U. z 1996 roku Nr 13 poz. 74, Nr 58 poz. 261, Nr 106 poz. 496, Nr 132 poz. 622, z 1997 r. Nr 9 poz. 43, Nr 106 poz. 679, Nr 107 poz. 686, Nr 113 poz. 734, Nr 123 poz. 775) Rada Gminy Chelmiec stanowi, co następuje:

§ 1

Uchyla się Uchwałę Nr LIII/287/97 Rady Gminy Chelmiec z dnia 25 września 1997 roku w sprawie uchwalenia miejscowego planu zagospodarowania przestrzennego Gminy Chelmiec w części ustaleń dotyczących planu nr 8 i działki nr 416 położonej we wsi Wielogłowy.

§ 2

Niniejsza uchwała jest uzasadniona potrzebą spełnienia wymogów art. 7 ust. 2 pkt. 1 ustawy o ochronie gruntów rolnych i leśnych z dnia 3 lutego 1995 roku (Dz. U. Nr 16 poz. 78, z 1997 roku Nr 60 poz. 370, Nr 80 poz. 505 i Nr 160 poz. 1079).

§ 3

Wykonanie uchwały powierza się Zarządowi Gminy.

§ 4

Niniejsza uchwała podlega publikacji w Dzienniku Urzędowym Województwa Nowosądeckiego.

Przewodniczący Rady Gminy: Józef Zygmunt

104

Uchwała Nr XXX-155/98 RADY GMINY W ŁAPSZACH NIŻNYCH
z dnia 24 kwietnia 1998 r.
w sprawie uchwalenia miejscowego planu zagospodarowania przestrzennego Gminy Łapsze Niżne

Działając na podstawie art. 26 Ustawy z dnia 7 lipca 1994 r. o zagospodarowaniu przestrzennym (Dz. U. Nr 89 poz. 415, z 1996 r. Nr 106 poz. 496, z 1997 r. Nr 111 poz. 726 oraz Nr 133 poz. 885 i Nr 141 poz. 943 i art. 18. ust. 2 pkt. 5 ustawy z dnia 8 marca 1990 r. o samorządzie terytorialnym (Dz. U. z 1996 r. Nr 13, poz. 74, Nr 58, poz. 261, Nr 106 poz. 496, Nr 132 poz. 622, z 1997 r. Nr 9 poz. 43, Nr 106 poz. 679, Nr 107 poz. 686, Nr 113 poz. 734 i Nr 123 poz. 775), Rada Gminy w Łapszach Niżnych, uchwała:

§ 1

„Miejscowy plan zagospodarowania przestrzennego - FRYDMAN 1” – zwany dalej planem.

I. PRZEPISY OGÓLNE

- Plan obejmuje teren określony w § 1 Uchwały Nr XXV-123/97 Rady Gminy w Łapszach Niżnych z dnia 16 października 1997 r., w sprawie przystąpienia do zmiany miejscowego planu ogólnego Gminy Łapsze Niżne, wprowadzonego Uchwałą Nr XXIV-123/94 Rady Gminy w Łapszach Niżnych z dnia 2 marca 1994 r., (Dz. Urz. Woj. Nowosądeckiego Nr 8/94 poz. 92).
- Obszar objęty planem, oznaczony jest w załączniku Nr 1 w skali 1:2000, stanowiącym integralną część uchwały jako rysunek planu.
- Zakres ustaleń planu dotyczy:
 - przeznaczenia terenów oraz ustalenia linii rozgraniczających tereny o różnych zasadach zagospodarowania;
 - szczególnych warunków zagospodarowania terenów, w tym zakazów zabudowy, wynikających z prawidłowego gospodarowania zasobami przyrody.

II. PRZEPISY SZCZEGÓLNE.**ROZDZIAŁ I - USTALENIA DLA CAŁEGO OBSZARU OBJĘTEGO PLANEM**

- Zakaz zabudowy, za wyjątkiem tymczasowych obiektów, niezbędnych dla prowadzenia eksploatacji.
- Zakaz przeróbki kruszywa na terenie eksploatacji.
- Zakaz odprowadzenia nieoczyszczonych ścieków i wód do ziemi oraz wód kopalnianych do rzeki Bialki.
- Obowiązek wywozu odpadów na gminne wysypisko śmieci.
- Obowiązek rekultywacji terenu. Możliwa rekultywacja w kierunku wykorzystania zbiorników wodnych na cele produkcji rybactw.

- Dojazd istniejącą, modernizowaną drogą dojazdową od strony Frydmana.
- Doprowadzenie energii elektrycznej z istniejących sieci N/N. na warunkach określonych przez zarządzającego siecią.
- Doprowadzenie wody ze studni, lokalizowanej na terenie objętym ustaleniami planu, w oparciu o projekt zagospodarowania złoża.
- Wywóz ścieków bytowych na jedną z lokalnych oczyszczalni.

ROZDZIAŁ II - ZASADY USTALEŃ PLANU

Wydziela się grupy ustaleń, w sposób następujący:

- Tereny pozostające w dotychczasowym użytkowaniu, takim jak tereny komunikacji.
- Tereny przeznaczone do zmiany sposobu zagospodarowania.

ROZDZIAŁ III - USTALENIA DLA TERENÓW OZNACZONYCH CYFRĄ I

Tereny te pozostają w dotychczasowym użytkowaniu:

- Tereny drogi dojazdowej o szerokości w liniach rozgraniczających 10 m.

ROZDZIAŁ IV - USTALENIA DLA TERENÓW OZNACZONYCH CYFRĄ II

Tereny te przeznaczone są do zmiany dotychczasowego sposobu zagospodarowania i użytkowania:

III.1. - pow. 6,8 ha

Tereny złóż kruszywa o zasobach udokumentowanych, do zagospodarowania na następujących warunkach:

- Zasady i zasięg eksploatacji w oparciu o koncesję na eksploatację i projekt zagospodarowania złoża.
- Zasięg obszaru górniczego nie może wykraczać poza linie wyznaczone na rysunku planu.
- Obowiązek monitorowania wód w basenach eksploatacyjnych, szczególnie na związki ropopochodne.

III.2. - pow. 8,5 ha

Tereny objęte badaniami geologicznymi, do zagospodarowania na następujących warunkach:

- Zasady i zasięg eksploatacji w oparciu o koncesję na eksploatację i projekt zagospodarowania złoża.

2. Zasięg obszaru górniczego nie może wykraczać poza linie wyznaczone na rysunku planu.
3. Obowiązek monitorowania wód w basenach eksploatacyjnych, szczególnie na związki ropopochodne.

III.3. - pow. 8,8 ha

Tereny rolne, do zagospodarowania na następujących warunkach:

1. Zakaz eksploatacji zasobów kruszywa.
2. Zasięg terenu górniczego, wyznaczonego w oparciu o koncesję na eksploatację i projekt zagospodarowania złoża, nie może przekroczyć strefy obudowy biologicznej rzeki Białka Tatrzańska.
3. Obowiązek zadrzewienia krawędzi teresy średniej, na południe od złóż kruszywa.

§ 2

Ustala się z tytułu wzrostu wartości, stawkę dla naliczania opłat związanych ze zmianą planu miejscowego w wysokości 3%, dla terenów wyznaczonych w planie.

III. PRZEPISY PRZEJŚCIOWE I KOŃCOWE

§ 3

Z dniem wejścia w życie niniejszej uchwały traci moc miejscowy plan ogólny zagospodarowania przestrzennego Gminy Łapsze Niżne, wprowadzony Uchwałą Nr XXIV-123/94 Rady Gminy w Łapszach Niżnych z dnia 2 marca 1994 r., (Dz. Urz. Woj. Nowosądeckiego Nr 8/94 poz. 92), w części objętej ustaleniami planu, przyjętego niniejszą uchwałą.

§ 4

Wykonanie Uchwały powierza się Zarządowi Gminy Łapsze Niżne.

§ 5

Uchwała wchodzi w życie po upływie 14 dni od dnia jej ogłoszenia w Dzienniku Urzędowym Województwa Nowosądeckiego.

Z-ca Przewodniczącego Rady Gminy: Antoni Bogdał

I. TERENY POZOSTAJĄCE W DOTYCHCZASOWYM UŻYTKOWANIU

I.1.

ULICA DOJAZDOWA

II. TERENY PRZEZNACZONE DO ZMIANY ZAGOSPODAROWANIA I UŻYTKOWANIA

III.1.

TERENY ZŁÓŻ KRAUSZYWA - udokumentowane, proponowany obszar górniczy


III.2.

TERENY ZŁÓŻ KRAUSZYWA - objęte badaniami


III.3.

TERENY ROLNE - proponowany teren górniczy


III. OZNACZENIA INNE



GRANICA OPRACOWANIA



GRANICA OBSZARU OBJĘTEGO USTALENIAMI PLANU



GRANICE TERENÓW WYODRĘBNIONYCH USTALENIAMI PLANU, o różnych zasadach zagospodarowania

II.3

SYMBOLE TERENÓW DLA USTALEŃ TEKSTOWYCH

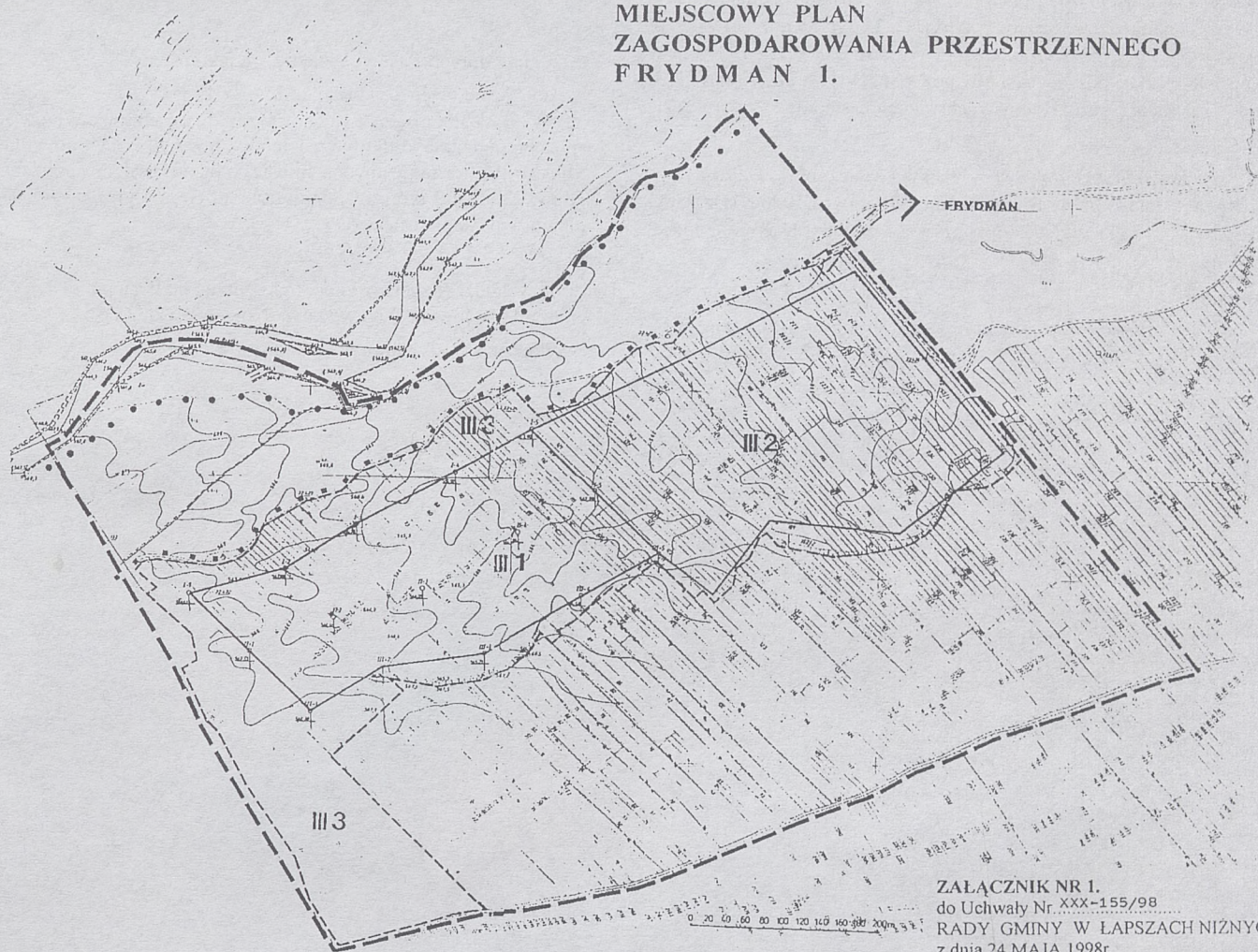


STREFA OBUDOWY BIOLOGICZNEJ RZEKI BIAŁKA TATAZAŃSKA



GRANICA OTULINY PROJEKTOWANEGO REZERWATU „RZĘKA BIAŁKA”

MIEJSCOWY PLAN ZAGOSPODAROWANIA PRZESTRZENNEGO FRYDMAN 1.



ZALĄCZNIK NR 1.
do Uchwały Nr. XXX-155/98
RADY GMINY W LĄPSZACH NIŻNYCH
z dnia 24 MAJA 1998r.

- I. TERENY POZOSTAJĄCE W DOTYCHCZASOWYM UŻYTKOWANIU**
- III.1 UŻYTKI DOROSZCZA
- II. TERENY PRZEZNACZONE DO ZMIANY ZAGOSPODAROWANIA I UŻYTKOWANIA**
- III.1 TERENY ZIÓŁ KRAJOWYCH - użytki rolne, gospodarstwa domowe
 - III.2 TERENY ZIÓŁ KRAJOWYCH - użytki leśne
 - III.3 TERENY ROLNE - gospodarstwa domowe
- III. OZNACZENIA INNE**
- III.1 GRANICE OGRÓDKÓW
 - III.2 GRANICE OGRÓDKÓW CHLEBNO-USTALENIEM RÓWNO
 - III.3 GRANICE TERENÓW OCHRONY ŚRODOWISKA I WYKONANIA PLANÓW - w tym: terenów o znaczeniu krajoznawczym
 - III.4 GRANICE TERENÓW OCHRONY ŚRODOWISKA I WYKONANIA PLANÓW - w tym: terenów o znaczeniu krajoznawczym
 - III.5 GRANICE TERENÓW OCHRONY ŚRODOWISKA I WYKONANIA PLANÓW - w tym: terenów o znaczeniu krajoznawczym
 - III.6 GRANICE TERENÓW OCHRONY ŚRODOWISKA I WYKONANIA PLANÓW - w tym: terenów o znaczeniu krajoznawczym
 - III.7 GRANICE TERENÓW OCHRONY ŚRODOWISKA I WYKONANIA PLANÓW - w tym: terenów o znaczeniu krajoznawczym

UCHWAŁA Nr XXXVI/201/98 RADY GMINY W BOBOWEJ
z dnia 14 maja 1998 r.
w sprawie zmiany Statutu Gminy Bobowa

Na podstawie art. 18 ust. 2 pkt 1 i art. 51 ust. 3 ustawy z dnia 8 marca 1990 r. o samorządzie terytorialnym (Dz. U. Nr 13 poz. 74 z 1996 roku Nr 58 poz. 261, Nr 106 poz. 496, Nr 132 poz. 622 z 1997 r., Nr 9 poz. 43, Nr 106 poz. 679, Nr 107 poz. 686, Nr 113 poz. 734, Nr 123 poz. 775) Rada Gminy Bobowa uchwała co następuje:

§ 1

W Statucie Gminy Bobowa stanowiącym załącznik do Uchwały Nr XIX/95/96 Rady Gminy Bobowa z dnia 3 czerwca 1996 r. (Dz. Urz. Woj. Nowosądeckiego Nr 24/96 poz. 65) wprowadza się następujące zmiany:

1) w § 10

- a) dotychczasowe punkty 1 i 2 otrzymują brzmienie „1) Centrum Kultury”.

b) dotychczasowe punkty 3, 4 i 5 otrzymują numerację 2, 3, 4.
2) w § 62

a) zdanie dotychczasowe oznacza się jako ustęp 1

b) dodaje się ustęp 2 w brzmieniu:

„2. W przypadku nieuchwalenia przez dwa Zebrania Wiejskie sposobu podziału środków wydzielonych w budżecie gminy dla Sołectwa w terminie dwóch miesięcy od uchwalenia budżetu gminy, środkami tymi dysponuje Zarząd Gminy przy uwzględnieniu wniosków Sołectwa”.

§ 2

Uchwała wchodzi w życie z dniem ogłoszenia i podlega publikacji w Dzienniku Urzędowym Województwa Nowosądeckiego.

Przewodniczący Rady Gminy: Marian Gucwa