



DZIENNIK URZĘDOWY WOJEWÓDZTWA NOWOSĄDECKIEGO

Nowy Sącz, dnia 22 czerwca 1998 r.

Nr 27/98

375

Treść:

Poz.:		Str.
	ROZPORZĄDZENIE WOJEWODY NOWOSĄDECKIEGO	
109	Nr 33 z dnia 22 czerwca 1998 r. w sprawie wprowadzenia ograniczeń i zakazów dla Obszaru Chronionego Krajobrazu w Obrębie Zbiornika Czorszyńskiego	375
	UCHWAŁY	
110	Nr XL/347/98 Rady Miejskiej w Rabce z dnia 26 lutego 1998 r. w sprawie zmiany Statutu Miasta Rabka	378
111	Nr XLI/288/98 Rady Gminy Mszana Dolna z dnia 29 kwietnia 1998 r. w sprawie uchwalenia miejscowego planu zagospodarowania przestrzennego Gminy Mszana Dolna	378
112	Nr 31/LVII/98 Rady Miejskiej w Nowym Targu z dnia 30 kwietnia 1998 r. w sprawie obwodów szkolnych w Nowym Targu	

109

ROZPORZĄDZENIE WOJEWODY NOWOSĄDECKIEGO Nr 33 z dnia 22 czerwca 1998 r.

w sprawie wprowadzenia ograniczeń i zakazów dla Obszaru Chronionego Krajobrazu w Obrębie Zbiornika Czorszyńskiego

Na podstawie art. 37 ust. 1 pkt 14, 18, 19 i art. 38 ustawy z dnia 16 października r. o ochronie przyrody (Dz. U. Nr 114 poz. 492, z 1992 r. Nr 54 poz. 254, z 1994 r. Nr 89 poz. 415, z 1995 r. Nr 147 poz. 713, z 1996 r. Nr 91 poz. 409, z 1997 r. Nr 14 poz. 72, Nr 43 poz. 272, Nr 54 poz. 349, Nr 133 poz. 885) zarządza się, co następuje:

§ 1

- Wprowadza się w okresie od 01.07.1998 r. do 31.10.1998 r. ograniczenia i zakazy na Zbiorniku Czorszyńskim i pasie przybrzeżnym zaznaczonym na załączniku graficznym.
- Na obszarze określonym w ust. 1 wprowadza się zakazy:
 - ruchu pojazdów mechanicznych z napędem spalinowym,
 - używania poza budynkami zamkniętymi aparatury nagłaśniającej i sprzętu radiofonicznego,
 - używania innych urządzeń będących źródłem hałasu uciążliwego dla otoczenia.
- Na Zbiorniku Czorszyńskim wprowadza się zakaz używania jednostek pływających z napędem spalinowym.

§ 2

- Zakazy, o których mowa w §1 ust. 2 pkt 1, pkt 3 i ust. 3 nie dotyczą pracowników Policji, Wodnego Ochotniczego Pogotowia Ratunkowego, Państwowej Administracji Wodnej w trakcie wykonywania czynności związanych z utrzymaniem bezpieczeństwa i porządku publicznego oraz zabezpieczenia majątku państwowego, sytuacji zagrożenia życia lub zdrowia ludzi, zapewnienia bezpieczeństwa oraz istniejącej działalności gospodarczej spełniającej wymagania ochrony środowiska wynikające z odrębnych przepisów.

2. Zakaz, o którym mowa w § 1 ust. 2 pkt 1 nie dotyczy użytkowników dróg publicznych i dojazdowych do obiektów gospodarczych, turystycznych i pól namiotowych:

3. Zakaz, o którym mowa w § 1 ust. 2 pkt 2 nie dotyczy:

- 1) obiektów turystycznych zamkniętych i pól namiotowych,
- 2) imprez plenerowych organizowanych za wiedzą i zgodą Urzędów Gmin: Czorsztyn, Łapsze Niżne, Nowy Targ.

4. Zakaz, o którym mowa w § 1 ust. 2 pkt 3 nie dotyczy właścicieli posesji podczas wykonywania niezbędnych czynności gospodarczych oraz działalności inwestycyjnej w zakresie turystyki i wypoczynku.

5. Zakaz, o którym mowa w § 1 ust. 3 nie dotyczy statków żeglugi pasażerskiej na zbiorniku Czorszyńskim.

§ 3

1. Winni naruszenia zakazów, o których mowa w § 1 ust. 2 i 3 podlegają karze grzywny określonej w art. 58 ust. 1 ustawy z dnia 16 października 1991 o ochronie przyrody.

2. Kontrola przestrzegania zakazów podlega organom Policji.

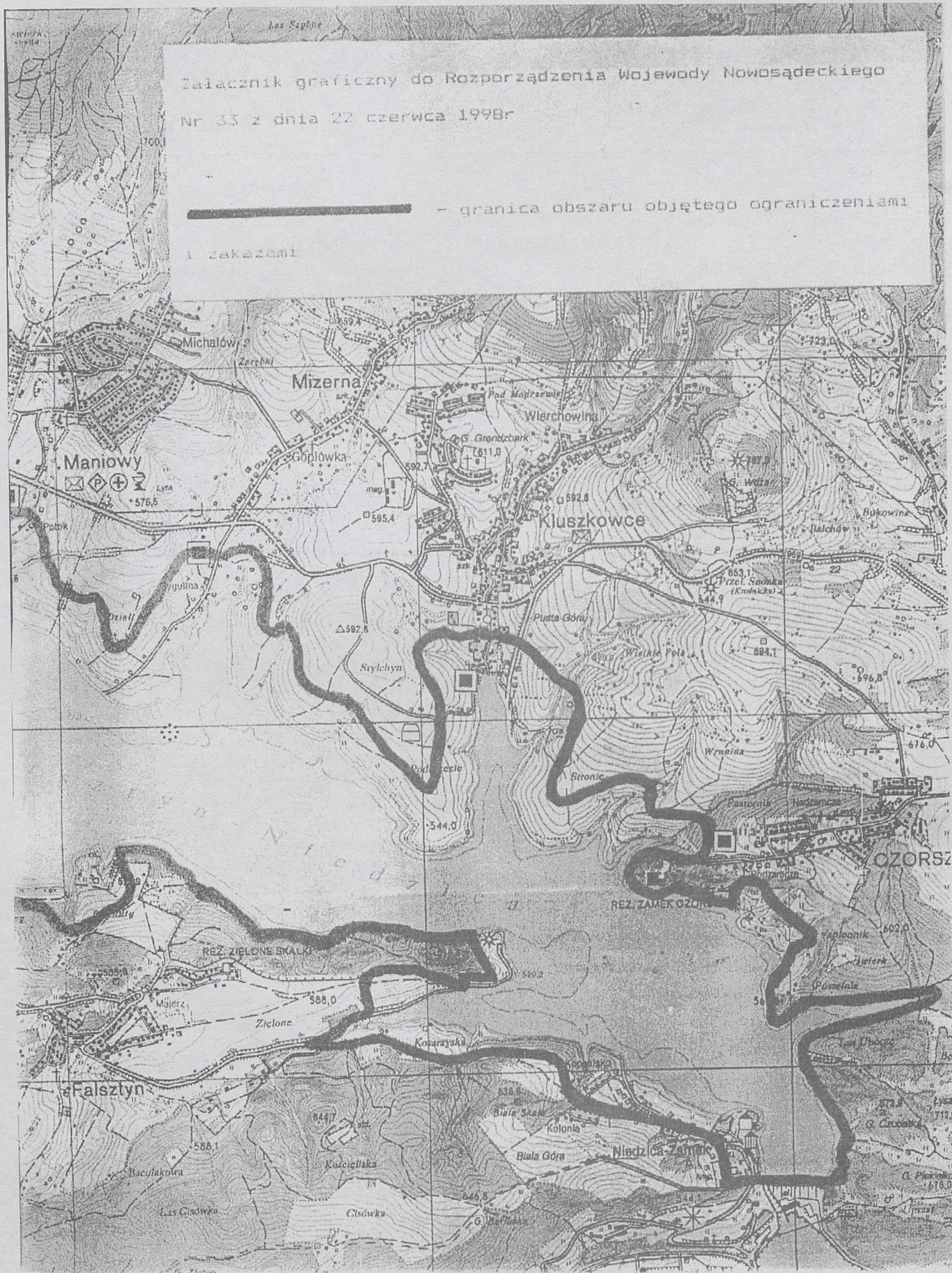
§ 4

Wykonanie rozporządzenia powierza się Dyrektorowi Wydziału Ochrony Środowiska, Zasobów Naturalnych i Leśnictwa Urzędu Wojewódzkiego w Nowym Sączu.

§ 5

Rozporządzenie podlega ogłoszeniu w Dzienniku Urzędowym Województwa Nowosądeckiego i wchodzi w życie z dniem 01.07.1998 r.

Wojewoda: Lucjan Tabaka



Załącznik graficzny do Rozporządzenia Wojewody Nowosądeckiego
Nr 33 z dnia 22 czerwca 1998r

— granica obszaru objętego ograniczeniami
i zakazami



110

UCHWAŁA Nr XL/347/98 RADY MIEJSKIEJ W RABCE
z dnia 26 lutego 1998 r.
w sprawie zmiany Statutu Miasta Rabka

Na podstawie art. 18 ust. 2 pkt 1 ustawy z dnia 8 marca 1990 r. o samorządzie terytorialnym (j. t. Dz. U. z 1996 r. Nr 13 poz. 74 Nr 58 poz. 496, Nr 106 poz. 496, Nr 132, poz. 622, z 1997 r. Nr 9 poz. 43, Nr 106 poz. 697, Nr 107 poz. 686, Nr 113 poz. 734 i Nr 132 poz. 775) - Rada Miejska w Rabce uchwała, co następuje:

§ 1

W Uchwale Nr XXIII/196/96 Rady Miejskiej w Rabce z dnia 11 października 1996 r. w sprawie Statutu Miasta Rabka (Dz. Urz. Województwa Nowosądeckiego z dnia 30 października Nr 60/96 poz. 155 wprowadza się następującą zmianę:

- w § 55 dodaje się ustęp 4 w brzmieniu:

"4. W przypadku rezygnacji Burmistrza lub jego odwołania, oświadczenia woli w imieniu gminy w zakresie zarządu miem gminy składa Zastępca Burmistrza oraz członek Zarządu Miasta".

§ 2

Wykonanie uchwały zleca się Zarządowi Miasta.

§ 3

Uchwała wchodzi w życie z dniem ogłoszenia i podlega opublikowaniu w Dzienniku Urzędowym Województwa Nowosądeckiego.

Z-ca Przewodn. Rady Miejskiej: mgr Wojciech Skalka

111

UCHWAŁA Nr XLI/288/98 RADY GMINY MSZANA DOLNA
z dnia 29 kwietnia 1998 r.
w sprawie uchwalenia miejscowego planu zagospodarowania przestrzennego Gminy Mszana Dolna

Na podstawie art. 18 ust. 2 pkt 5, art. 40 ust. 1 ustawy z dnia 8 marca 1990 roku o samorządzie terytorialnym (Dz. U. z 1996 r. Nr 13, poz. 74, Nr 58, poz. 261, Nr 106, poz. 496, Nr 132 poz. 622, z 1997 r. Nr 9 poz. 43, Nr 106 poz. 679, Nr 107 poz. 686, Nr 113 poz. 734 i Nr 123 poz. 775), art. 8 ust. 1, art. 10 ust. 3, art. 11, art. 26 ustawy z dnia 7 lipca 1994 r. o zagospodarowaniu przestrzennym (Dz. U. Nr 89 poz. 415, z 1996 r. Nr 106 poz. 496 i z 1997 r. Nr 111 poz. 726, Nr 133 poz. 855 i Nr 141 poz. 943) oraz art. 7 ust. 1 ustawy z dnia 3 lutego 1995 roku o ochronie gruntów rolnych i leśnych (Dz. U. Nr 16, poz. 78 i z 1997 roku Nr 60, poz. 370, Nr 80, poz. 505 i Nr 160 poz. 1079) Rada Gminy Mszana Dolna uchwała co następuje:

§ 1

Uchwała się miejscowy plan zagospodarowania przestrzennego Gminy Mszana Dolna - zwany dalej "planem" w następujący sposób:

I. USTALENIA OGÓLNE:

- Plan dotyczy terenów o symbolach: A-MN/U, D-MN/U, E-MN/U, F-MN/U, G-MN/U, I-MN/U, I-MN/UTL określonych w poszczególnych rysunkach planu.
- W rysunkach planów ustalono przeznaczenie terenów o różnych funkcjach i różnych zasadach zagospodarowania i użytkowania. Linie rozgraniczające między tymi terenami są orientacyjne i dopuszcza się ich uściślenia w celu spełnienia wymogów przepisów szczególnych pod warunkiem, że nie będzie to kolidować z innymi ustaleniami planu.
- Zasada dostosowania sposobu użytkowania terenów oraz warunków ich zagospodarowania do potrzeb ochrony środowiska przyrodniczego i kulturowego obejmuje:
 - zakaz odprowadzania ścieków do gruntu i wód otwartych,
 - obowiązek prowadzenia zorganizowanej zbiórki odpadów z unieszkodliwieniem ich na wiejskim wysypisku,
 - zakaz uszczuplania obudowy biologicznej wód płynących,
 - obowiązek dostosowania rozwiązań konstrukcyjnych i architektonicznych w realizowanych obiektach do lokalnych warunków klimatycznych i krajobrazowych.

II. USTALENIA SZCZEGÓŁOWE:**Wieś Kasina Wielka Plan nr 1**

Uchyła się ustalenia dotychczas obowiązującego planu miejscowego dla terenu oznaczonego symbolem ZN obejmującego część działki nr 10447 i przeznacza dla budownictwa mieszkaniowego jednorodzinnego z dopuszczeniem usług o oddziaływaniu zamykającym się w granicach własnej działki (AMN/U).

- Adaptuje się istniejący układ komunikacyjny, w tym drogę osiedlową - dz. ew. nr 10405 przebiegającą wzdłuż północnej granicy nowo wyznaczonych terenów budowlanych.
- Zaopatrzenie w wodę z lokalnego ujęcia.
- Zaopatrzenie w energię elektryczną z istniejącej sieci na warunkach określonych przez zarządzającego.
- Utylizacja i odprowadzenie ścieków do własnej oczyszczalni przydomowej ewentualnie osadnika.

Plan nr 2

Uchyła się ustalenia dotychczas obowiązującego planu miejscowego dla terenu oznaczonego symbolem ZN obejmującego część działki nr 3685 i przeznacza pod tereny zabudowy mieszkaniowej jednorodzinnej z dopuszczeniem usług o oddziaływaniu zamykającym się w granicach własnej działki (A-MN/U).

- Adaptuje się istniejący układ komunikacyjny - dojazd do działki z drogi krajowej Kasina Wielka - Dobczyce KR 963 od strony północno - wschodniej nowo wyznaczonych terenów na warunkach określonych przez Dyрекcję Okręgową Dróg Publicznych w Krakowie.
- Zaopatrzenie w wodę z wodociągu wiejskiego.
- Zaopatrzenie w energię elektryczną z istniejącej sieci na warunkach określonych przez zarządzającego.
- Utylizacja i odprowadzenie ścieków do własnej oczyszczalni przydomowej ewentualnie osadnika.
- Wymagany operat hydrologiczny na etapie postępowania o wydanie decyzji o warunkach zabudowy i zagospodarowania terenu.

Wieś Lubomierz — Plan nr 3

Uchyła się ustalenia dotychczas obowiązującego planu miejscowego dla terenu oznaczonego symbolem ZN obejmującego część działki nr 3013/2 i przeznacza pod tereny zabudowy jednorodzinnej z dopuszczeniem budownictwa letniskowego (D-MN/UTL).

- Adaptuje się istniejący układ komunikacyjny, w tym drogę gminną (dz. nr 3021) przechodzącą przez potok (dz. nr 1768) zapewniającą dojazd do nowo wyznaczonych terenów budowlanych na warunkach określonych przez ODGW w Dobczycach.
- Zaopatrzenie w wodę z lokalnego ujęcia.
- Zaopatrzenie w energię elektryczną z istniejącej sieci na warunkach określonych przez zarządzającego.
- Utylizacja i odprowadzenie ścieków do własnej oczyszczalni ścieków ewentualnie osadnika.
- Wymagany operat hydrologiczny na etapie postępowania o wydanie decyzji o warunkach zabudowy i zagospodarowania terenu.

Plan nr 4

Uchyła się ustalenia dotychczas obowiązującego planu miejscowego dla terenu rolnego oznaczonego symbolem RP/RM obejmującego część działki nr 4836/1 i przeznacza pod tereny zabudowy jednorodzinnej z dopuszczeniem budownictwa letniskowego (D-MN/UTL).

- Adaptuje się istniejący układ komunikacyjny, w tym drogę gminną (dz. ew. nr 4837) przebiegającą od strony zachodniej nowo wyznaczonych terenów.
- Zaopatrzenie w wodę z istniejącego lokalnego ujęcia.
- Zaopatrzenie w energię elektryczną z istniejącej sieci na warunkach podanych przez zarządzającego.
- Utylizacja i odprowadzenie ścieków do własnej oczyszczalni przydomowej ewentualnie osadnika.

Plan nr 5

Uchyła się ustalenia dotychczas obowiązującego planu miejscowego dla terenu oznaczonego symbolem ZN obejmującego działkę nr 48766 w Lubomierzu wyłącza się z terenów zieleni nieurządzonej (ZN) i przeznacza się pod tereny zabudowy jednorodzinnej z dopuszczeniem budownictwa letniskowego (D-MN/UTL).

- Adaptuje się istniejący układ komunikacyjny oraz dojazd do dz. nr 4875 będącej własnością Wojewódzkiego Zarządu Dróg Lokalnych w Krakowie.
- Zaopatrzenie w wodę z lokalnego ujęcia.
- Zasilanie energią elektryczną z istniejącej sieci na warunkach określonych przez zarządzającego.
- Utylizacja i odprowadzenie ścieków do własnej oczyszczalni przydomowej ewentualnie osadnika.

Wieś Kasinka Mała — Plan nr 6

Uchyła się ustalenia dotychczas obowiązującego planu miejscowego dla terenu rolnego oznaczonego symbolem RP/RM obejmującego część działki nr 8709 i przeznacza pod tereny zabudowy jednorodzinnej z dopuszczeniem budownictwa letniskowego o symbolu (I-MN/UTL).

- Adaptuje się istniejący układ komunikacyjny, w tym drogę gminną (dz. nr 8931) oraz poprzez działkę nr 9747/1.
- Zaopatrzenie w wodę z lokalnego ujęcia.
- Zasilanie energią elektryczną z istniejącej sieci na warunkach określonych przez zarządzającego.
- Utylizacja i odprowadzenie ścieków do własnej przydomowej oczyszczalni ewentualnie osadnika.

Plan nr 7

Uchyła się ustalenia dotychczas obowiązującego planu miejscowego

dla terenu oznaczonego symbolem ZN obejmującego część działki nr 10062/7 i przeznacza dla budownictwa mieszkaniowego, jednorodzinnego z dopuszczeniem usług o oddziaływaniu zamykającym się w granicach własnej działki.

- Adaptuje się istniejący układ komunikacyjny, w tym drogę osiedlową (dz. nr 10042) od strony północnej nowoprojektowanych terenów budowlanych.
- Zaopatrzenie w wodę z lokalnego ujęcia.
- Zaopatrzenie w energię elektryczną z istniejącej sieci na warunkach określonych przez zarządzającego.
- Utylizacja i odprowadzenie ścieków do oczyszczalni przydomowej ewentualnie osadnika.
- Wymagany operat hydrologiczny na etapie postępowania o wydanie decyzji o warunkach zabudowy i zagospodarowania terenu.

Plan nr 8

Uchyła się ustalenia dotychczas obowiązującego planu miejscowego dla terenu rolnego oznaczonego symbolem RP/RM obejmującego działkę nr 6833 i przeznacza pod tereny zabudowy jednorodzinnej z dopuszczeniem usług o oddziaływaniu zamykającym się w granicach własnej działki (I-MN/U).

- Adaptuje się istniejący układ komunikacyjny, w tym drogę osiedlową (dz. nr 6724) przebiegającą od strony północnej i północno - zachodniej nowo wyznaczonych terenów.
- Zaopatrzenie w wodę z lokalnego ujęcia.
- Zaopatrzenie w energię elektryczną z istniejącej sieci na warunkach określonych przez zarządzającego.
- Utylizacja i odprowadzenie ścieków do własnej oczyszczalni przydomowej ewentualnie osadnika.

Plan nr 9

Uchyła się ustalenia dotychczas obowiązującego planu miejscowego dla terenu oznaczonego symbolem ZN obejmującego część działki ew. nr 10249 i przeznacza na tereny zabudowy jednorodzinnej z dopuszczeniem usług o oddziaływaniu zamykającym się w granicach własnej działki (I-MN/MR).

- Adaptuje się istniejący układ komunikacyjny, w tym dojazd od strony północno - wschodniej drogą gminną (dz. ew. nr 10260) do nowo wyznaczonych terenów.
- Zaopatrzenie w wodę z lokalnego ujęcia.
- Zasilanie energią elektryczną z istniejącej sieci na warunkach określonych przez zarządzającego.
- Utylizacja i odprowadzenie ścieków do własnej przydomowej oczyszczalni ewentualnie osadnika.

Wieś Olszówka — Plan nr 10

Uchyła się ustalenia dotychczas obowiązującego planu miejscowego dla terenu oznaczonego symbolem ZN obejmującego działkę nr 3982 i przeznacza pod zabudowę mieszkaniową jednorodziną z dopuszczeniem usług o oddziaływaniu zamykającym się w granicach własnej działki (F-MN/U).

- Adaptuje się istniejący układ komunikacyjny, w tym drogę osiedlową nr 3984 i dojazd przez działki ew. nr 3976, 3977, 3979, 3980, 3981.
- Zaopatrzenie w wodę z lokalnego ujęcia.
- Zaopatrzenie w energię elektryczną z istniejącej sieci energetycznej na warunkach określonych przez zarządzającego.
- Utylizacja i odprowadzenie ścieków do oczyszczalni przydomowej ewentualnie osadnika.

Plan nr 11

Uchyła się ustalenia dotychczas obowiązującego planu miejscowego dla terenu oznaczonego symbolem ZN obejmującego część działek nr 1528, 1529 i dz. nr 1530 i przeznacza dla budownictwa mieszkaniowego jednorodzinne z dopuszczeniem usług o oddziaływaniu zamykającym się w granicach własnej działki (F-MN/U).

- Adaptuje się istniejący układ komunikacyjny przez istniejący most na potoku Olszówka na warunkach określonych przez ODGW w Dobczycach.
- Zaopatrzenie w wodę z lokalnego ujęcia.
- Zaopatrzenie w energię elektryczną z istniejącej sieci na warunkach określonych przez zarządzającego.
- Utylizacja i odprowadzenie ścieków do własnej oczyszczalni przydomowej ewentualnie osadnika.

Wieś Mszana Górna Plan nr 12

Uchyła się ustalenia dotychczas obowiązującego planu miejscowego dla terenu rolnego oznaczonego symbolem RP/RM obejmującego część działki nr 4571/4 i przeznacza się pod tereny budownictwa jednorodzinne z dopuszczeniem usług o oddziaływaniu zamykającym się w granicach własnej działki (F-MN/U).

- Adaptuje się istniejący układ komunikacyjny oraz dojazd przez działkę nr 4589/1.
- Ustala się możliwość realizacji wyłącznie jednego obiektu na warunkach określonych przez Dyрекcję Gospodarki Wodnej w Dobczycach.
- Zaopatrzenie w wodę z lokalnego ujęcia.
- Zasilanie energią elektryczną z istniejącej sieci na warunkach określonych przez zarządzającego.
- Utylizacja i odprowadzenie ścieków do własnej oczyszczalni przydomowej ewentualnie osadnika.

Plan nr 13

Uchyła się ustalenia dotychczas obowiązującego planu miejscowego dla terenu oznaczonego symbolem ZN obejmującego działkę nr 4419 i przeznacza pod zabudowę mieszkaniową jednorodziną z dopuszczeniem usług o oddziaływaniu zamykającym się w granicach własnej działki (E-MN/U).

- Adaptuje się istniejący układ komunikacyjny, w tym drogę osiedlową (dz. nr 4402) od strony południowo - zachodniej nowo wyznaczonych terenów.
- Zaopatrzenie w wodę z lokalnego ujęcia.
- Zaopatrzenie w energię elektryczną z istniejącej sieci na warunkach określonych przez zarządzającego.
- Utylizacja i odprowadzenie ścieków do własnej oczyszczalni przydomowej ewentualnie osadnika.
- Wymagany operat hydrologiczny na etapie postępowania o wydanie decyzji o warunkach zabudowy i zagospodarowania terenu.

Wieś Raba Niżna Plan nr 14

Uchyła się ustalenia dotychczas obowiązującego planu miejscowego dla terenu rolnego oznaczonego symbolem RP/RM obejmującego część działki nr 488 i przeznacza pod budownictwo jednorodzinne z dopuszczeniem usług o oddziaływaniu zamykającym się w granicach własnej działki (G-MN/U).

- Adaptuje się istniejący układ komunikacyjny, w tym drogę osiedlową zapewniającą dojazd do nowo wyznaczonych terenów od strony wschodniej.

- Zaopatrzenie w wodę z lokalnego ujęcia.
- Zaopatrzenie w energię elektryczną z istniejącej sieci na warunkach określonych przez zarządzającego.
- Utylizacja i odprowadzenie ścieków do własnej oczyszczalni przydomowej ewentualnie osadnika.

Wieś Kasina Wielka — Plan nr 15

Uchyła się ustalenia dotychczas obowiązującego planu miejscowego dla terenu oznaczonego symbolem RP/RM obejmującego działkę ew. nr 4352/2 i przeznacza pod tereny zabudowy mieszkaniowo-usługowej z dopuszczeniem usług o oddziaływaniu zamykającym się w granicach własnej działki (A-MN/U).

- Adaptuje się istniejący układ komunikacyjny - istniejący dojazd z drogi KR 963.
- Zaopatrzenie w wodę ze studni zlokalizowanej w obrębie granic działki.
- Zaopatrzenie w energię elektryczną z istniejącej sieci na warunkach określonych przez zarządzającego.
- Utylizacja i odprowadzenie ścieków do własnej oczyszczalni przydomowej ewentualnie osadnika.

§ 2

Integralną częścią niniejszej Uchwały są rysunki planów 1-15 w skali 1:5000.

§ 3

Ustala się następującą wysokość opłaty z tytułu wzrostu wartości nieruchomości w związku ze zmianą planu - wyrażoną w stosunku procentowym:

Kasina Wielka dz. nr	10447	10%
	3685	10%
	4352/2	10%
Lubomierz	3013/2	10%
	4836/1	10%
	4876/6	10%
Kasinka Mała	8709	10%
	10062/7	10%
	6833	10%
Olszówka	10249	10%
	3982	10%
	1528, 1529, 1530	10%
Mszana Górna	4571/4	10%
	4419	10%
Raba Niżna	488	10%

§ 4

Traci moc Uchwała Nr XX/142/94 Rady Gminy Mszana Dolna z dnia 28 marca 1994 r. (Dz. Urz. Woj. Now. Nr 9/94 poz. 104, Nr 114/94 poz. 164, Nr 20/94 poz. 217, Nr 25/94 poz. 287, Nr 30/95 poz. 130, Nr 35/96 poz. 90, Nr 3/97 poz. 10 i Nr 41/97 poz. 140) w sprawie zatwierdzenia planu zagospodarowania przestrzennego Gminy Mszana Dolna, w części ustaleń wprowadzonych niniejszym planem i wymienionych w § 1.

§ 5

Wykonanie uchwały powierza się Zarządowi Gminy.

§ 6

Uchwała wchodzi w życie po upływie 14 dni od daty jej publikacji w Dzienniku Urzędowym Województwa Nowosądeckiego.

Przewodniczący Rady Gminy: Czesław Filipiak

RADA GMINY

34-730 Mszana Dolna
ul. Piłsudskiego 2
woj. nowosądeckie

Załącznik do Uchwały Nr XLI | 288 | 98

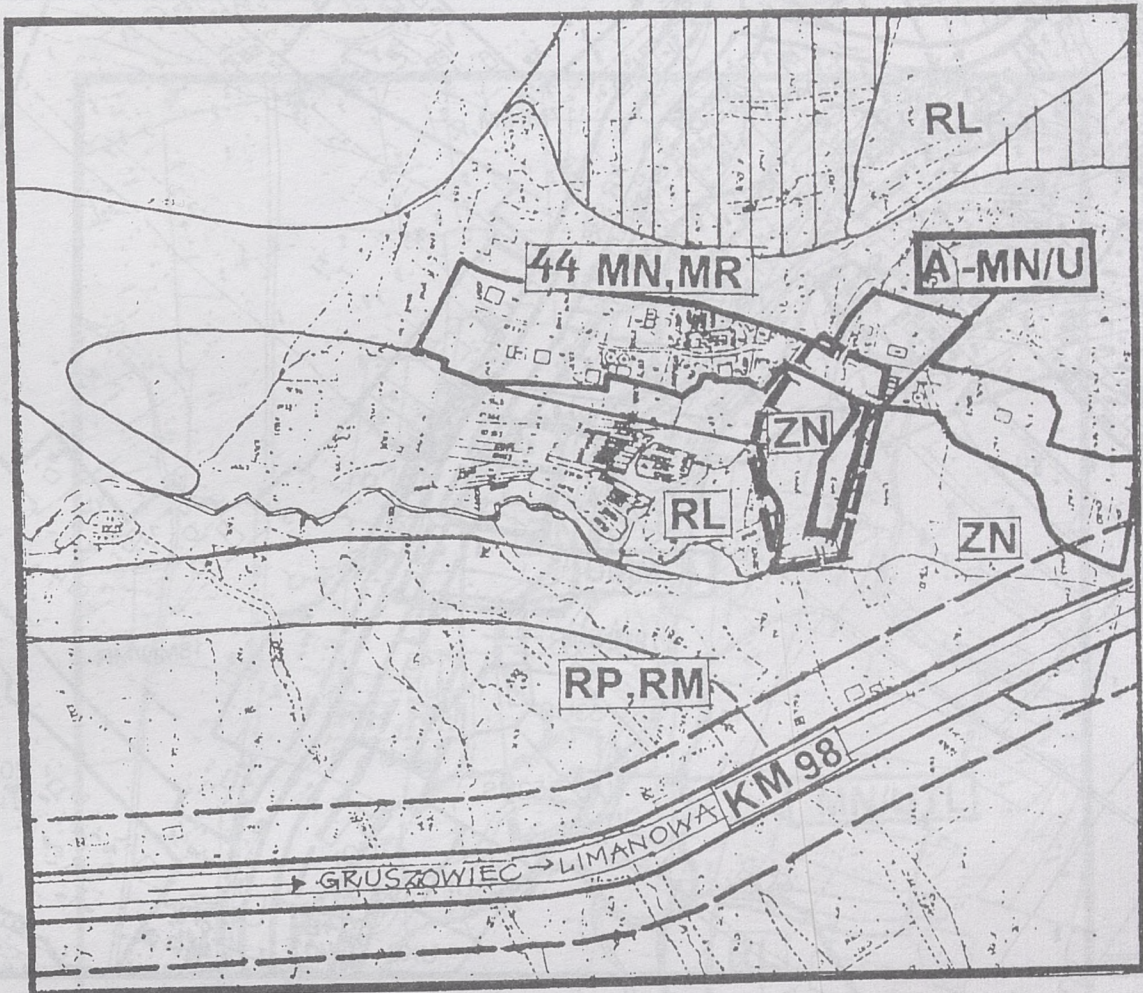
Rady Gminy Mszana Dolna z dnia 29.04.1998



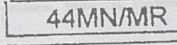
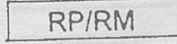



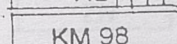
skala 1:5000

ZMIANA MIEJSCOWEGO PLANU OGÓLNEGO ZAGOSPODAROWANIA PRZESTRZENNEGO GMINY MSZANA DOLNA

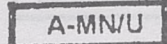
zatwierdzonego Uchwałą Nr XX/ 142/ 94 z dnia 28 marca 1994 r

WIEŚ Kasina Wielka część działki ewidenc. nr 10447

**USTALENIA:**

- | | |
|---|--|
|  | GRANICE OPRACOWANIA |
|  | LINIE ROZGRANICZAJĄCE TERENY O RÓŻNYM SPOSOBIE UŻYTKOWANIA |
|  | TERENY ZABUDOWY MIESZKANIOWEJ JEDNORODZINNEJ, ZAGRODOWEJ |
|  | TERENY UPRAW ROLNYCH Z ROZPROSZONĄ ZABUDOWĄ |
|  | ZIELEŃ NIEURZĄDZONA |
|  | RZEKI I POTOKI |
|  | LASY I POSTULOWANE ZALESIENIA |
|  | DROGA MIĘDZYREGIONALNA WADOWICE-NOWY SĄCZ-PRZEMYSŁ |

OBSZAR OBJEKTU ZMIANA:

- | | |
|---|--|
|  | TERENY ZABUDOWY MIESZKANIOWEJ JEDNORODZINNEJ Z DOPUSZCZENIEM NIEUCIAŻLIWYCH USŁUG. |
|---|--|

RADA GMINY

34-730 Mszana Dolna
ul. Piłsudskiego 2
woj. nowosądeckie

Załącznik do Uchwały Nr XLI | 288 | 98

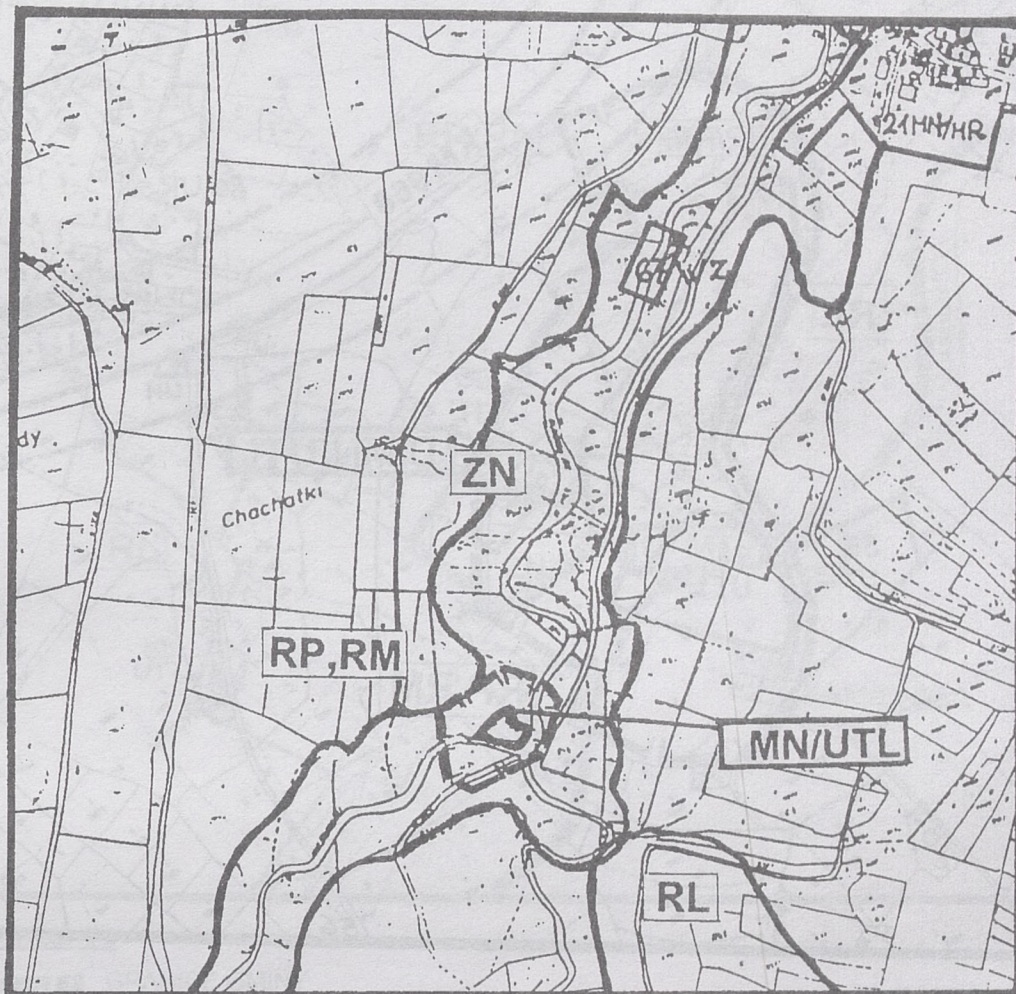
Rady Gminy Mszana Dolna z dnia 29.04.1998



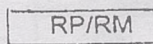

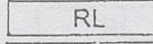
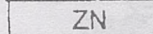
skala 1:5000

ZMIANA MIEJSCOWEGO PLANU OGÓLNEGO ZAGOSPODAROWANIA PRZESTRZENNEGO GMINY MSZANA DOLNA


zatwierdzonego Uchwałą Nr XX/ 142/ 94 z dnia 28 marca 1994 r

WIEŚ Lubomierz cz. działki nr 3013/2

**USTALENIA:**

- | | |
|---|--|
|  | GRANICE OPRACOWANIA |
|  | LINIE ROZGRANICZAJĄCE TERENY O RÓŻNYM SPOSOBIE UŻYTKOWANIA |
|  | TERENY UPRAW ROLNYCH Z ROZPROSZONĄ ZABUDOWĄ |
|  | RZEKI I POTOKI |
|  | LASY I POSTULOWANE ZALESIENIA |
|  | ZIELEŃ NIEURZĄDZONA |

OBSZAR OBJĘTY ZMIANĄ:

- | | |
|---|---|
|  | ZABUDOWA MIESZKANIOWA JEDNORODZINNA Z DOPUSZCZENIEM
BUDOWNICTWA LETNISKOWEGO |
|---|---|

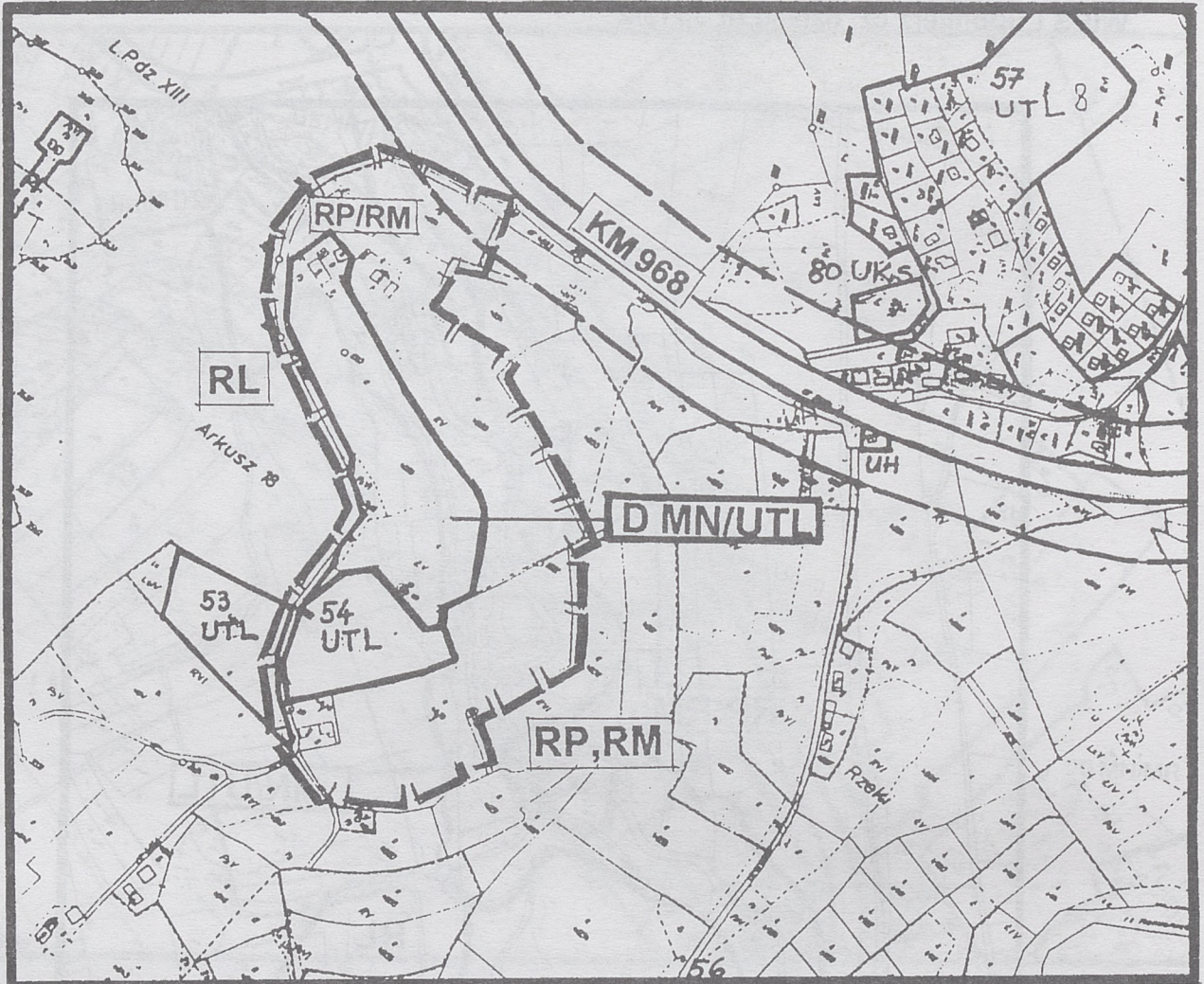
RADA GMINY
34-730 Mszana Dolna
ul. Piłsudskiego 2
woj. nowosądeckie

Załącznik do Uchwały Nr XLI | 288 | 98
Rady Gminy Mszana Dolna z dnia 29.04.1998

skala 1:5000

ZMIANA MIEJSCOWEGO PLANU OGÓLNEGO ZAGOSPODAROWANIA PRZESTRZENNEGO GMINY MSZANA DOLNA

zatwierdzonego Uchwałą Nr XXI/ 142/ 94 z dnia 28 marca 1994 r
WIEŚ Lubomierz części działki nr 4836/1



USTALENIA:

	GRANICE OPRACOWANIA
	LINIE ROZGRANICZAJĄCE TERENY O RÓŻNYM SPOSOBIE UŻYTKOWANIA
	TERENY ZABUDOWY JEDNORODZINNEJ Z DOPUSZCZENIEM ZAGRODOWEJ
	TERENY UPRAW ROLNYCH Z ROZPROSZONĄ ZABUDOWĄ
	RZEKI I POTOKI
	LASY
	DROGA KRAJOWA LUBIEŃ-MSZANA DOLNA-KAMIENICA-ZABRZEŻ

OBSZAR OBJEKTU ZMIANA:

	ZABUDOWA JEDNORODZINNA Z DOPUSZCZENIEM BUDOWNICTWA LETNISKOWEGO.
--	---

RADA GMINY34-730 Mszana Dolna
ul. Piłsudskiego 2
woj. nowosądeckie

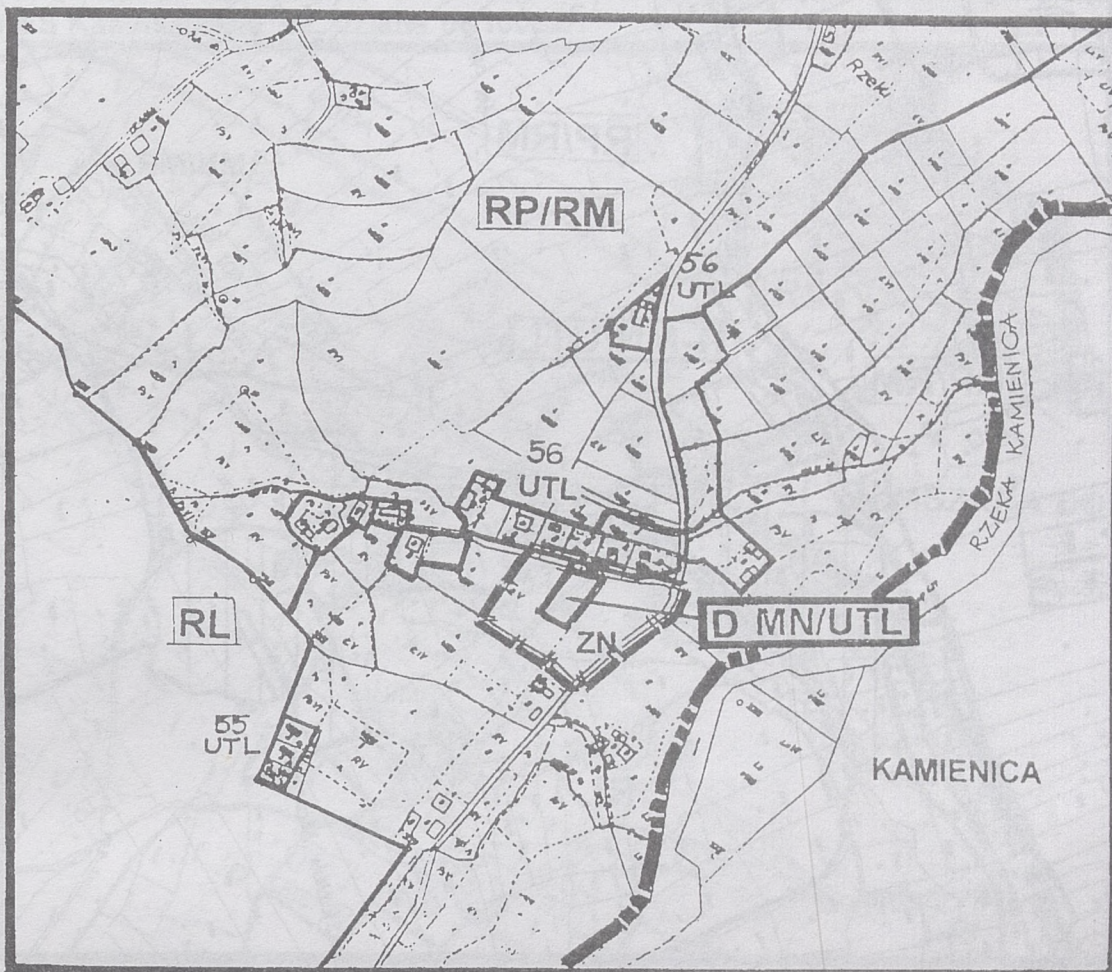
Załącznik do Uchwały Nr XLI/288/98






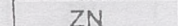


Rady Gminy Mszana Dolna z dnia 29.04.1998

skala 1:5000


**ZMIANA MIEJSCOWEGO PLANU OGÓLNEGO ZAGOSPODAROWANIA
PRZESTRZENNEGO GMINY MSZANA DOLNA**

zatwierdzonego Uchwałą Nr XX/142/94 z dnia 28 marca 1994 r

WIEŚ Lubomierz działka nr 4876/6**USTALENIA:**

-  GRANICE GMINY
-  GRANICE OPRACOWANIA
-  LINIE ROZGRANICZAJĄCE TERENY O RÓŻNYM SPOSOBIE UŻYTKOWANIA
-  55,56UTL TERENY ZABUDOWY JEDNORODZINNEJ Z DOPUSZCZENIEM ZAGRODOWEJ
-  RP/RM TERENY UPRAW ROLNYCH Z ROZPROSZONĄ ZABUDOWĄ
-  ZN TERENY ZIELENI NIEURZĄDZONEJ
-  RZEKI I POTOKI
-  RL LASY

OBSZAR OBJĘTY ZMIANĄ:

-  **D- MN/UTL** ZABUDOWA JEDNORODZINNA Z DOPUSZCZENIEM
BUDOWNICTWA LETNISKOWEGO.

RADA GMINY

34-730 Mszana Dolna
ul. Piłsudskiego 2
woj. nowosądeckie

Załącznik do Uchwały Nr XLI/288/98 X

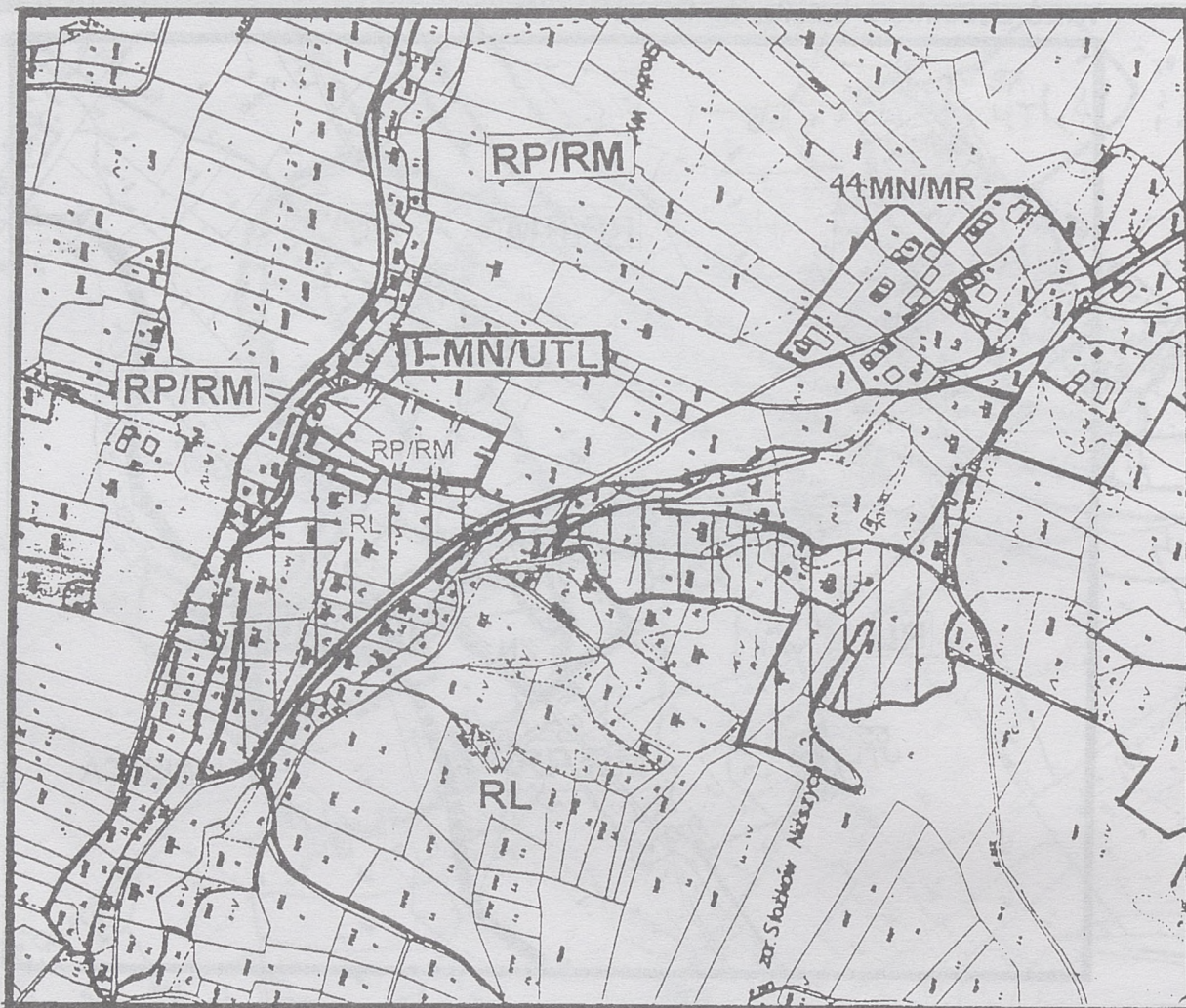
Rady Gminy Mszana Dolna z dnia 29.04.1998







skala 1:5000

ZMIANA MIEJSCOWEGO PLANU OGÓLNEGO ZAGOSPODAROWANIA PRZESTRZENNEGO GMINY MSZANA DOLNA


zatwierdzonego Uchwałą Nr XXI/142/94 z dnia 28 marca 1994 r

WIEŚ Kasinka Mała cz. działki nr 8709

**USTALENIA:**

	GRANICE OPRACOWANIA
	LINIE ROZGRANICZAJĄCE TERENY O RÓŻNYM SPOSOBIE UŻYTKOWANIA
	TERENY UPRAW ROLNYCH Z ROZPROSZONĄ ZABUDOWĄ
	TERENY ZABUDOWY MIESZKANIOWEJ JEDNORODZINNEJ, ZAGRODOWEJ
	RZEKI I POTOKI
	LASY I POSTULOWANE ZALESIENIA

OBSZAR OBJĘTY ZMIANĄ:

	TERENY ZABUDOWY JEDNORODZINNEJ Z DOPUSZCZENIEM BUDOWNICTWA LETNISKOWEGO
---	--

RADA GMINY
34-730 Mszana Dolna
ul. Piłsudskiego 2
woj. nowosądeckie

Załącznik do Uchwały Nr XLI | 288 | 98

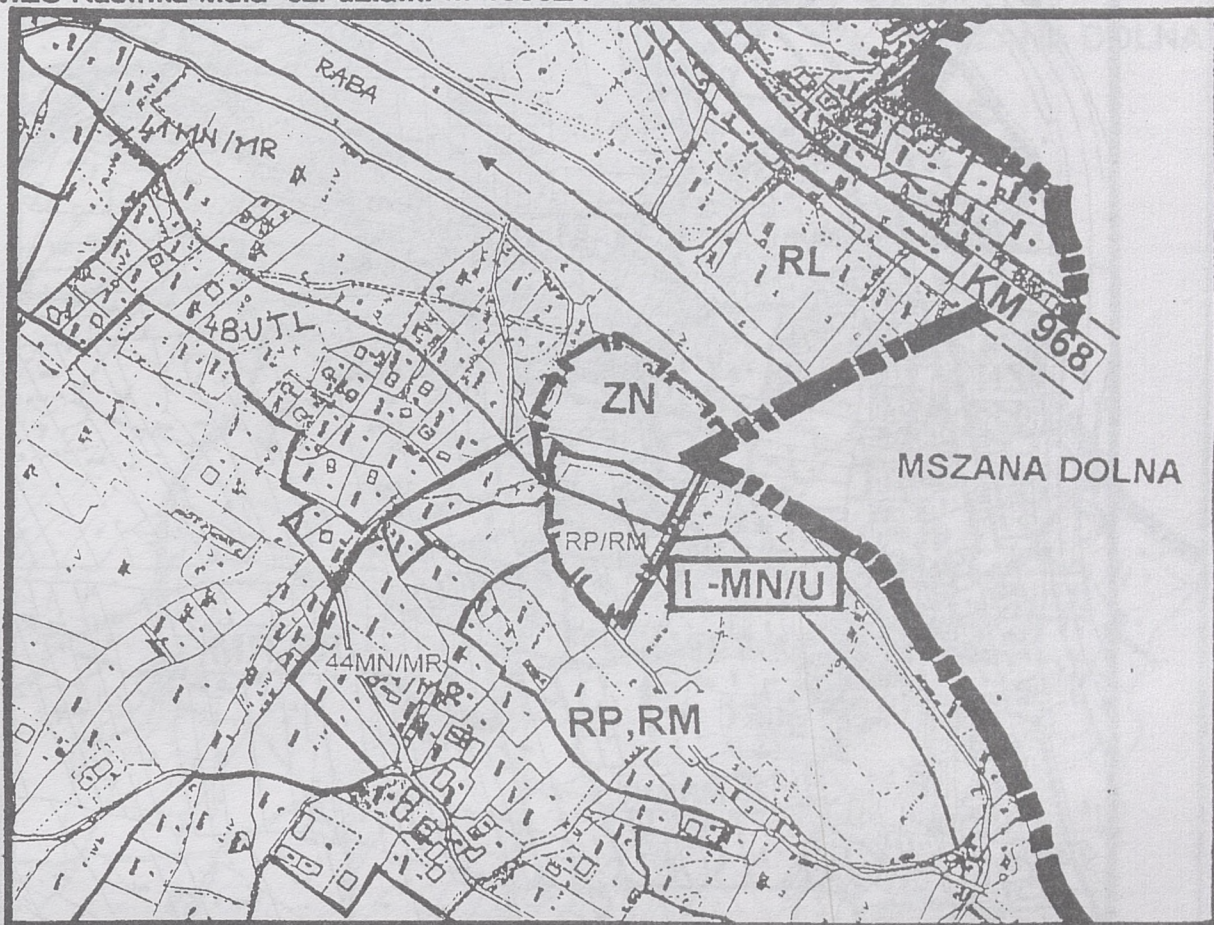
Rady Gminy Mszana Dolna z dnia 29.04.1998

skala 1:5000

ZMIANA MIEJSCOWEGO PLANU OGÓLNEGO ZAGOSPODAROWANIA PRZESTRZENNEGO GMINY MSZANA DOLNA

zatwierdzonego Uchwałą Nr XX/ 142/ 94 z dnia 28 marca 1994 r

WIEŚ Kasinka Mała cz. działki nr 10062/7



USTALENIA:

- | | |
|--|--|
| | GRANICE OPRACOWANIA |
| | GRANICE GMINY MSZANA DOLNA |
| | LINIE ROZGRANICZAJĄCE TERENY O RÓŻNYM SPOSOBIE UŻYTKOWANIA |
| | TERENY ZABUDOWY MIESZKANIOWEJ JEDNORODZINNEJ, ZAGRODOWEJ |
| | TERENY UPRAW ROLNYCH Z ROZPROSZONĄ ZABUDOWĄ |
| | TERENY ZIELENI NIEURZĄDZONEJ |
| | RZEKI I POTOKI |
| | LASY |
| | DROGA KRAJOWA LUBIEŃ - MSZANA DOLNA - KAMIENICA - ZABRZEŻ |

OBSZAR OBJĘTY ZMIANĄ:

- | | |
|--|--|
| | TERENY ZABUDOWY JEDNORODZINNEJ Z DOPUSZCZENIEM
NIEUCIAŻLIWYCH USŁUG |
|--|--|

RADA GMINY

54-50 Mszana Dolna
ul. Piłsudskiego 2
woj. nowosądeckie

Załącznik do Uchwały Nr XLI/288/98

Rady Gminy Mszana Dolna z dnia 29.04.1998 r.

skala 1:5000

ZMIANA MIEJSCOWEGO PLANU OGÓLNEGO ZAGOSPODAROWANIA PRZESTRZENNEGO GMINY MSZANA DOLNA

zatwierdzonego Uchwałą Nr XX/142/94 z dnia 28 marca 1994 r

WIEŚ Kasinka Mała - DZIAŁKI NR 6833

**USTALENIA:**

	GRANICE OPRACOWANIA
	LINIE ROZGRANICZAJĄCE TERENY O RÓŻNYM SPOSOBIE UŻYTKOWANIA
	TERENY ZABUDOWY MIESZKANIOWEJ JEDNORODZINNEJ, ZAGRODOWEJ
	TERENY UPRAW ROLNYCH Z ROZPROSZONĄ ZABUDOWĄ
	TERENY ZIELENI NIEURZĄDZONEJ
	RZEKI I POTOKI
	LASY I POSTULOWANE ZALESIENIA
	DROGA WOJEWÓDZKA KASINKA MAŁA - GRANICA WOJEWÓDZTWA

OBSZAR OBJĘTY ZMIANĄ:

	TERENY ZABUDOWY MIESZKANIOWEJ JEDNORODZINNEJ Z DOPUSZCZENIEM NIEUCIĄŻLIWYCH USŁUG.
--	---

RADA GMINY

34-730 Mszana Dolna
ul. Piłsudskiego 2
woj. nowosądeckie

Załącznik do Uchwały Nr XLI | 288 | 98

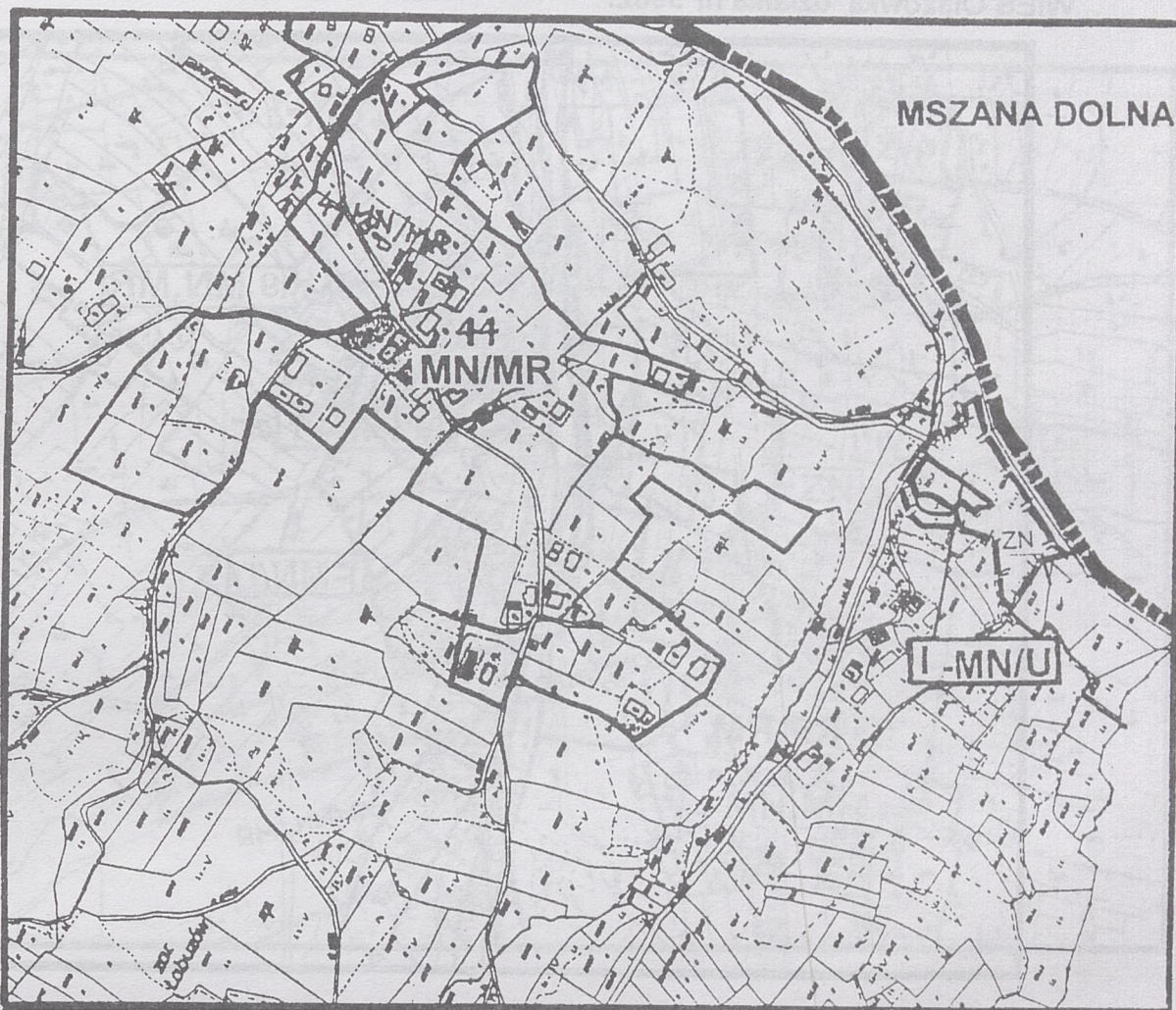
Rady Gminy Mszana Dolna z dnia 29.04.1998

skala 1:5000

ZMIANA MIEJSCOWEGO PLANU OGÓLNEGO ZAGOSPODAROWANIA PRZESTRZENNEGO GMINY MSZANA DOLNA

zatwierdzonego Uchwałą Nr XX/ 142/ 94 z dnia 28 marca 1994 r

WIEŚ Kasinka Mała część działki nr 10249

**USTALENIA:**

GRANICE OPRACOWANIA

GRANICE GMINY MSZANA DOLNA




LINIE ROZGRANICZAJĄCE TERENY O RÓŻNYM SPOSOBIE UŻYTKOWANIA

44 MN/MR

TERENY ZABUDOWY MIESZKANIOWEJ JEDNORODZINNEJ, ZAGRODOWEJ

RP/RM

TERENY UPRAW ROLNYCH Z ROZPROSZONĄ ZABUDOWĄ



RZEKI I POTOKI

ZN

TERENY ZIELENI NIEURZĄDZONEJ

OBSZAR OBJĘTY ZMIANĄ:

I - MN/U

TERENY ZABUDOWY MIESZKANIOWEJ JEDNORODZINNEJ Z DOPUSZCZENIEM
NIEUCIAŻLIWYCH USŁUG

RADA GMINY

34-730 Mszana Dolna
ul. Piłsudskiego 2
woj. nowosądeckie

Załącznik do Uchwały Nr XLI | 288 | 98

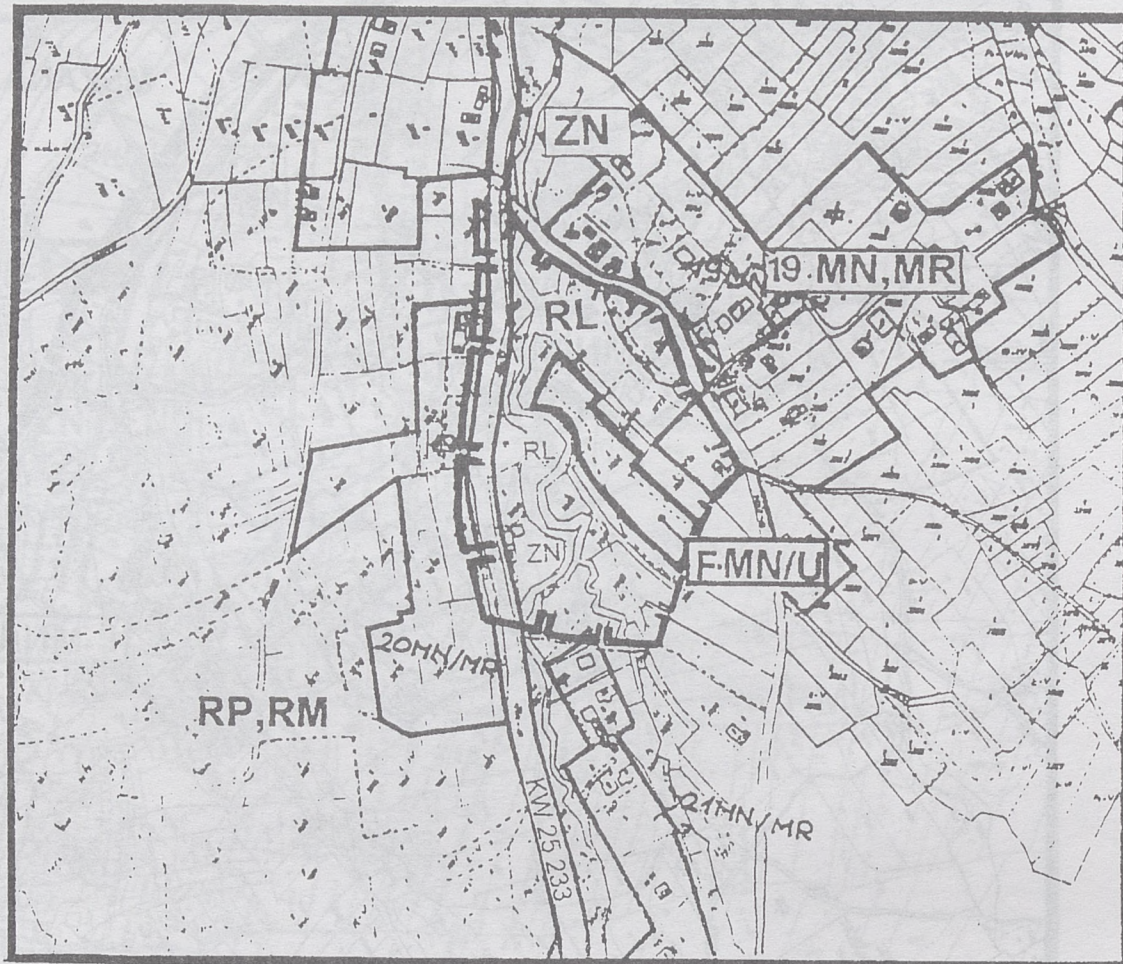
Rady Gminy Mszana Dolna z dnia 29.04.1998

skala 1:5000

ZMIANA MIEJSCOWEGO PLANU OGÓLNEGO ZAGOSPODAROWANIA PRZESTRZENNEGO GMINY MSZANA DOLNA

zatwierdzonego Uchwałą Nr XX/ 142/ 94 z dnia 28 marca 1994 r

WIEŚ Olszówka działka nr 3982.

**USTALENIA:**

	GRANICE OPRACOWANIA
	LINIE ROZGRANICZAJĄCE TERENY O RÓŻNYM SPOSOBIE UŻYTKOWANIA
	TERENY UPRAW ROLNYCH Z ROZPROSZONĄ ZABUDOWĄ
	TERENY ZABUDOWY MIESZKANIOWEJ JEDNORODZINNEJ, ZAGRODOWEJ
	TERENY ZIELENI NIURZĄDZONEJ
	RZEKI I POTOKI
	LASY
	DROGA WOJEWÓDZKA RABA NIŻNA-OLSZÓWKA

OBSZAR OBJĘTY ZMIANĄ:

	TERENY ZABUDOWY MIESZKANIOWEJ JEDNORODZ. Z DOPUSZCZENIEM NIEUCIAŻLIWYCH USŁUG.
--	--

RADA GMINY

34-730 Mszana Dolna
ul. Piłsudskiego 2
woj. nowosądeckie

Załącznik do Uchwały Nr XLI | 288 | 98

Rady Gminy Mszana Dolna z dnia 29.04.1998

skala 1:5000

ZMIANA MIEJSCOWEGO PLANU OGÓLNEGO ZAGOSPODAROWANIA PRZESTRZENNEGO GMINY MSZANA DOLNA

zatwierdzonego Uchwałą Nr XX/ 142/ 94 z dnia 28 marca 1994 r

WIEŚ Olszówka części działek nr 1528 ,1529 oraz 1530.

**USTALENIA:**

	GRANICE OPRACOWANIA
	LINIE ROZGRANICZAJĄCE TERENY O RÓŻNYM SPOSOBIE UŻYTKOWANIA
	TERENY ZABUDOWY MIESZKANIOWEJ JEDNORODZINNEJ, ZAGRODOWEJ
	TERENY UPRAW ROLNYCH Z ROZPROSZONĄ ZABUDOWĄ
	RZEKI I POTOKI
	ZIELEŃ NIEURZĄDZONA
	LASY
	RABA NIŻNA - OLSZÓWKA

OBSZAR OBJĘTY ZMIANA:

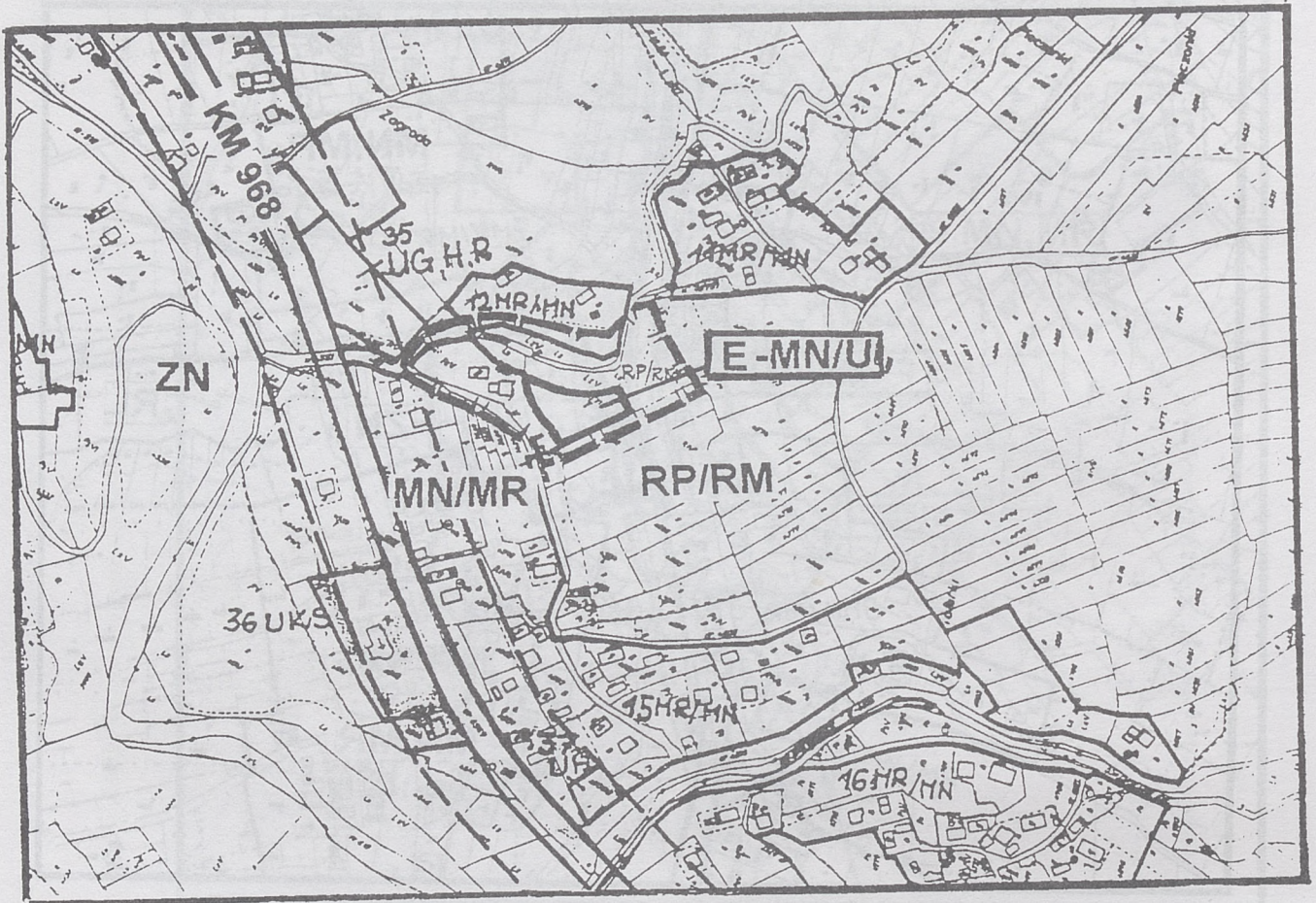
	TERENY ZABUDOWA JEDNORODZINNEJ Z DOPUSZCZENIEM NIEUCIĄŻLIWYCH USŁUG.
--	---

RADA GMINY
34-730 Mszana Dolna
ul. Piłsudskiego 2
woj. nowosądeckie

Załącznik do Uchwały Nr XLI/288/98
Rady Gminy Mszana Dolna z dnia 29.04.1998

skala 1:5000

**ZMIANA MIEJSCOWEGO PLANU OGÓLNEGO ZAGOSPODAROWANIA
PRZESTRZENNEGO GMINY MSZANA DOLNA**
zatwierdzonego Uchwałą Nr XX/142/94 z dnia 28 marca 1994 r
WIEŚ Mszana Górna część działki nr 4571/4



USTALENIA:

	GRANICE OPRACOWANIA
	LINE ROZGRANICZAJĄCE TERENY O RÓŻNYM SPOSOBIE UŻYTKOWANIA
	TERENY ZABUDOWY MIESZKANIOWEJ JEDNORODZINNEJ, MIESZKANIOWEJ
	TERENY UPRAW ROLNYCH Z ROZPROSZONĄ ZABUDOWĄ
	RZEKI I POTOKI
	TERENY USŁUG. HANDLU
	LASY
	DROGA KRAJOWA LUBIEŃ - MSZANA DOLNA - ZABRZEŻ

OBSZAR OBJEKTU ZMIANA:

	TERENY ZABUDOWY JEDNORODZINNEJ Z DOPUSZCZENIEM NIEUCIAŹLIWYCH USŁUG.
--	--

RADA GMINY
34-130 Mszana Dolna
ul. Piłsudskiego 2
woj. nowosądeckie

Załącznik do Uchwały Nr XLI/288/98

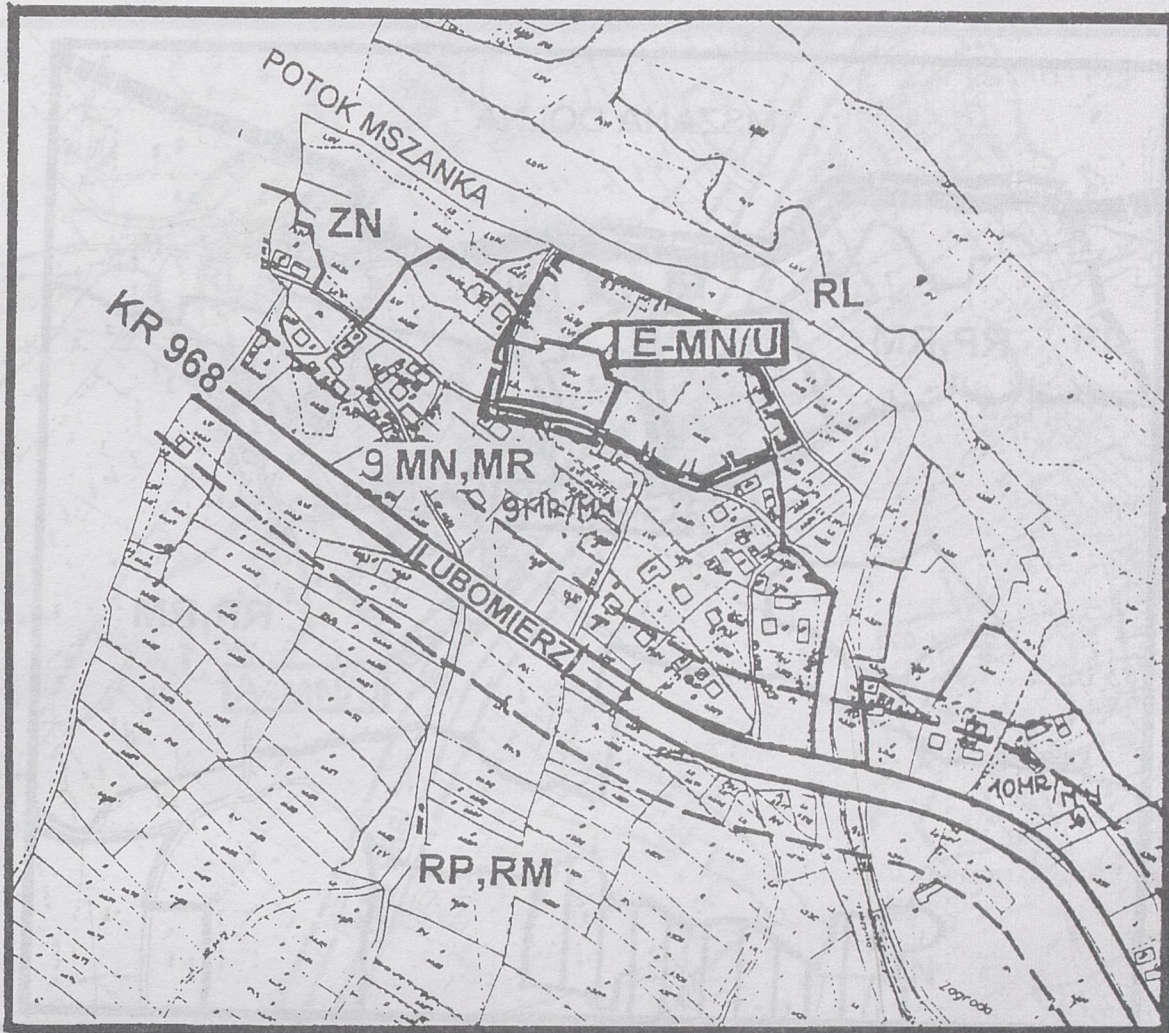
Rady Gminy Mszana Dolna z dnia 29.04.1998

skala 1:5000

ZMIANA MIEJSCOWEGO PLANU OGÓLNEGO ZAGOSPODAROWANIA PRZESTRZENNEGO GMINY MSZANA DOLNA

zatwierdzonego Uchwałą Nr XXI/142/94 z dnia 28 marca 1994 r

WIEŚ Mszana Górna działka nr 4419

**USTALENIA:**

	GRANICE OPRACOWANIA
	LINIE ROZGRANICZAJĄCE TERENY O RÓŻNYM SPOSOBIE UŻYTKOWANIA
	TERENY ZABUDOWY MIESZKANIOWEJ JEDNORODZINNEJ, ZAGRODOWEJ
	TERENY UPRAW ROLNYCH Z ROZPROSZONĄ ZABUDOWĄ
	RZEKI I POTOKI
	ZIELEŃ NIEURZĄDZONA
	LASY

OBZAR OBJEKTU ZMIANAMI:

	TERENY ZABUDOWY JEDNORODZINNEJ Z DOPUSZCZENIEM NIEUCIAŻLIWYCH USŁUG
--	--

RADA GMINY

34-730 Mszana Dolna
ul. Piłsudskiego 2
woj. nowosądeckie

Załącznik do Uchwały Nr XLI | 288 | 98

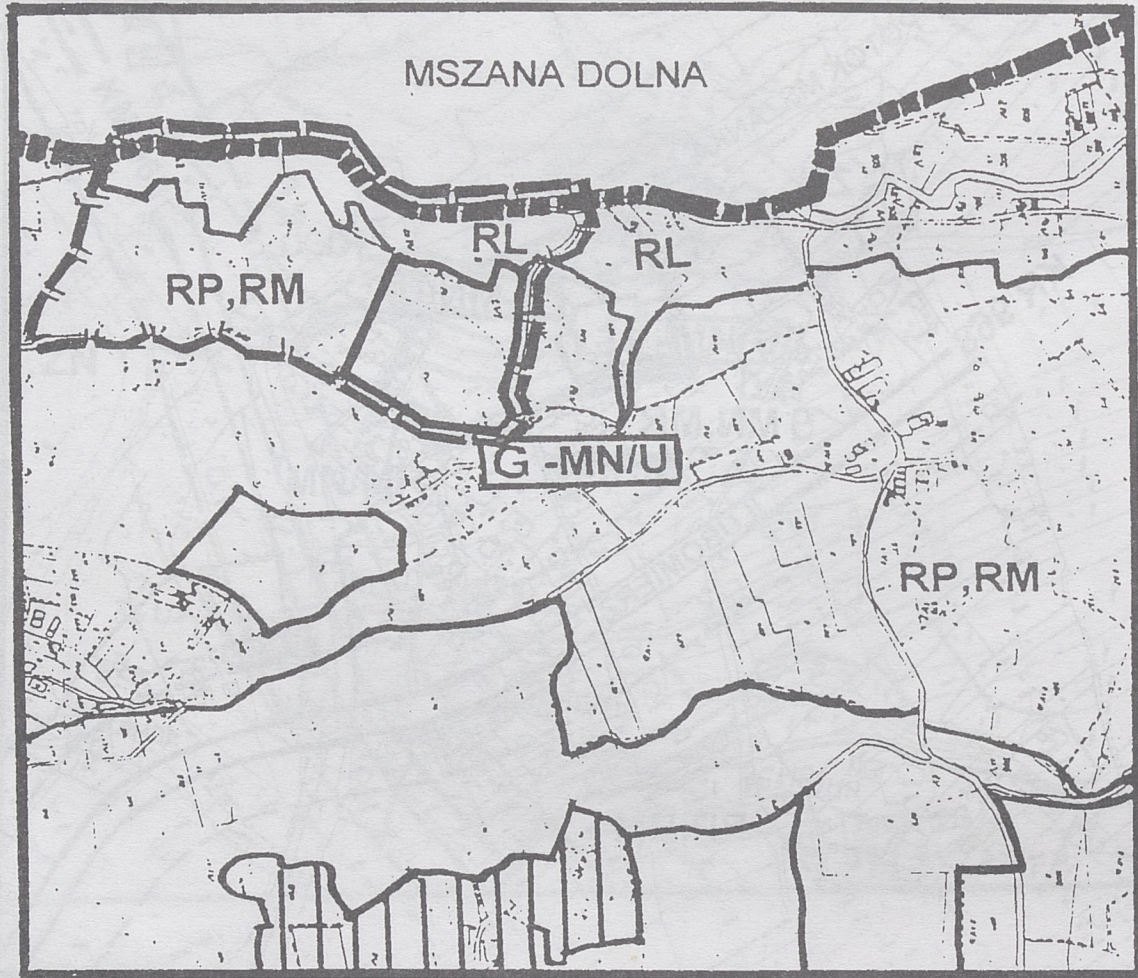
Rady Gminy Mszana Dolna z dnia 29.04.1998




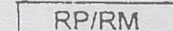

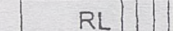
skala 1:5000

ZMIANA MIEJSCOWEGO PLANU OGÓLNEGO ZAGOSPODAROWANIA PRZESTRZENNEGO GMINY MSZANA DOLNA

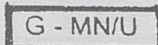
zatwierdzonego Uchwałą Nr XX/ 142/ 94 z dnia 28 marca 1994 r

WIEŚ Raba Niżna część działki nr 488

**USTALENIA:**

-  GRANICE OPRACOWANIA
-  GRANICE GMINY MSZANA DOLNA
-  LINIE ROZGRANICZAJĄCE TERENY O RÓŻNYM SPOSOBIE UŻYTKOWANIA
-  TERENY UPRAW ROLNYCH Z ROZPROSZONĄ ZABUDOWĄ
-  RZEKI I POTOKI
-  LASY

OBSZAR OBJĘTY ZMIANA:

-  TERENY ZABUDOWY MIESZKANIOWEJ JEDNORODZINNEJ Z DOPUSZCZENIEM
NIEUCIAŹLIWYCH USŁUG

RADA GMINY
34-730 Mszana Dolna
ul. Piłsudskiego 2
woj. nowosądeckie

Załącznik do Uchwały Nr XLI/288/98

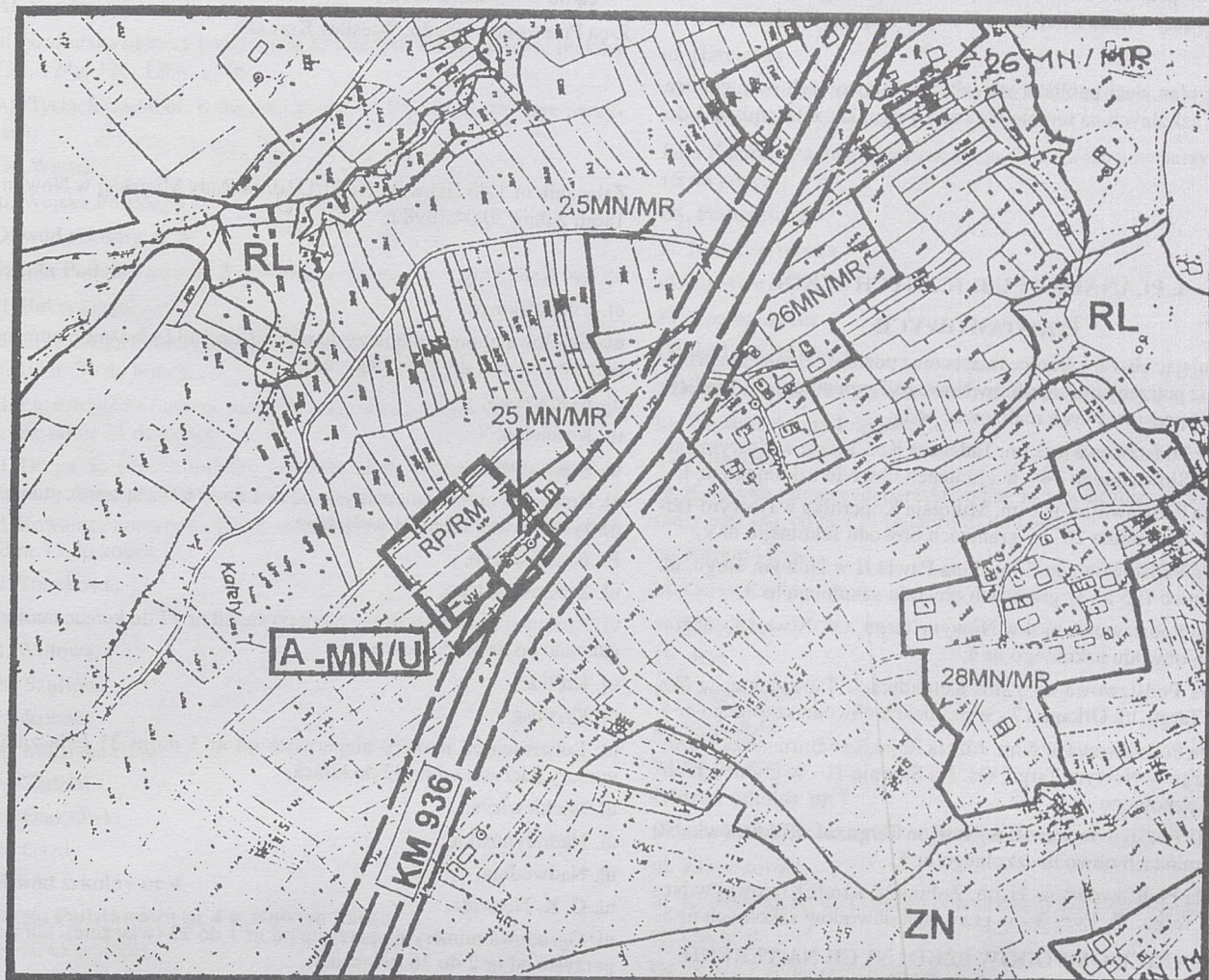
Rady Gminy Mszana Dolna z dnia 29.04.1998

skala 1:5000

ZMIANA MIEJSCOWEGO PLANU OGÓLNEGO ZAGOSPODAROWANIA PRZESTRZENNEGO GMINY MSZANA DOLNA

zatwierdzonego Uchwałą Nr XX/142/94 z dnia 28 marca 1994 r

WIEŚ Kasina Wielka część działki nr 4352/2



USTALENIA:

	GRANICE OPRACOWANIA
	LINIE ROZGRANICZAJĄCE TERENY O RÓŻNYM SPOSOBIE UŻYTKOWANIA
	TERENY ZABUDOWY MIESZKANIOWEJ JEDNORODZINNEJ, ZAGRODOWEJ
	TERENY UPRAW ROLNYCH Z ROZPROSZONĄ ZABUDOWĄ
	RZEKI I POTOKI
	LASY I POSTULOWANE ZALESIENIA
	DROGA KRAJOWA KASINA WIELKA - DOBCZYCE

OBSZAR OBJĘTY ZMIANĄ:

	TERENY ZABUDOWY JEDNORODZINNEJ Z DOPUSZCZENIEM NIEUCIAŻLIWYCH USŁUG.
--	--

112

UCHWAŁA Nr 31/LVII/98 RADY MIEJSKIEJ W NOWYM TARGU
z dnia 30.04.1998 r.
w sprawie obwodów szkolnych w Nowym Targu.

Na podstawie art. 7 ust. 1, pkt 8, art. 18 ust. 2 pkt 15 i art. 40 ust. 1 ustawy z dnia 8 marca 1990 r. o samorządzie terytorialnym (tekst jednolity z 1996 r. Dz. U. Nr 13 poz. 74, zm. Nr 58 poz. 261, Nr 106 poz. 496, Nr 132 poz. 622 z 1997 r. Nr 9 poz. 43, Nr 106 poz. 679, Nr 107 poz. 686, Nr 113 poz. 734, Nr 123 poz. 775) oraz art. 17 ust. 4 ustawy z dnia 7 września 1991 r. o systemie oświaty (tekst jednolity z 1996 r. Dz. U. Nr 67 poz. 329 zm. Nr 106. poz. 496) po uzgodnieniu z Kuratorium Oświaty - Rada Miejska w Nowym Targu uchwała:

§ 1

Ustala się plan sieci publicznych szkół podstawowych oraz granice obwodów szkolnych na terenie Nowego Targu, jak załącznik nr 1 do uchwały.

I. PLAN SIĘCI PUBLICZNYCH SZKÓŁ
PODSTAWOWYCH

Uwzględniając obszar i granice miasta oraz poziom zaludnienia przyjmuje się, iż potrzeby mieszkańców Nowego Targu w zakresie publicznych szkół podstawowych realizować będą:

1. Szkoła Podstawowa nr 1 im. Tadeusza Kościuszki w Nowym Targu, Pl. Słowackiego 14 - w granicach obwodu szkolnego nr 1,
2. Szkoła Podstawowa nr 2 im. Mikołaja Kopernika w Nowym Targu, ul. Kopernika 28 - w granicach obwodu szkolnego nr 2,
3. Szkoła Podstawowa nr 3 im. Jana Pawła II w Nowym Targu, ul. Kowaniec 125 a - w granicach obwodu szkolnego nr 3,
4. Szkoła Podstawowa nr 4 w Nowym Targu, Oś. Niwa 18 - w granicach obwodu szkolnego nr 4,
5. Szkoła Podstawowa nr 5 im. Konfederacji Tatrzańskiej w Nowym Targu, ul. Orkana 17 - w granicach obwodu szkolnego nr 5,
6. Szkoła Podstawowa nr 6 im. Józefa Rajskego Burmistrza Nowego Targu w Nowym Targu, Oś. Na Skarpie 11 - w granicach obwodu szkolnego nr 6,
7. Szkoła Podstawowa nr 10 w Nowym Targu, ul. Klikuszówka 30 - w granicach obwodu szkolnego nr 7,
8. Szkoła Podstawowa nr 11 im. Żołnierzy Armii Krajowej w Nowym Targu, Pl. Evry 3 - w granicach obwodów szkolnych nr 8.

II. GRANICE OBWODÓW SZKOLNYCH NA TERENIE
MIASTA NOWEGO TARGU

Obwód szkolny nr 1**Szkoła Podstawowa nr 1 w Nowym Targu**

- ul. Św. Anny numery nieparzyste od nr 1 do nr 105 (włącznie) i numery parzyste od nr 2 do nr 106 (włącznie),
Oś. J. Bednarskiego,
ul. Bulwarowa,
ul. Długa numery nieparzyste od nr 1 do nr 59 (włącznie) i numery parzyste od nr 2 do nr 70 (włącznie),
ul. Droga do Klocka numery nieparzyste od nr 1 do nr 69 (włącznie), numery parzyste od nr 2 do nr 100 (włącznie),
ul. A. Galicy,
ul. Gorczańska numery nieparzyste od nr 1 do nr 29 (włącznie), numery parzyste od nr 2 do nr 20 (włącznie),
ul. Grel,
ul. Jana Kazimierza numery nieparzyste od nr 1 do nr 9 (włącznie), numery parzyste od nr 2 do nr 14 (włącznie),

§ 2

1. Uchwała podlega ogłoszeniu w Dzienniku Urzędowym Województwa Nowosądeckiego oraz przez rozplakatowanie w miejscach publicznych i na tablicy ogłoszeń Urzędu Miejskiego w Nowym Targu.
2. Uchwała wchodzi w życie z dniem podjęcia, z mocą obowiązującą od 1 września 1998 r.

Z-ca Przewodniczącego: Wiesław Korczak

Załącznik nr 1 do Uchwały Nr 31/LVII/98 Rady Miejskiej w Nowym Targu z dnia 30.04.1998 r.

- ul. Św. Katarzyny,
ul. J. Kilińskiego,
ul. Kolejowa numery nieparzyste od nr 1 do 143 (włącznie), numery parzyste od nr 2 do 132 (włącznie),
ul. Kokoszków,
ul. Kościelna,
ul. Kościuszki,
ul. Kowaniec numery nieparzyste od nr 1 do nr 62 (włącznie), numery parzyste od nr 2 do nr 71 (włącznie),
Pl. Krasieńskiego,
ul. Z. Krasieńskiego,
ul. Królowej Jadwigi numery nieparzyste od nr 17 do końca, numery parzyste od nr 32 do końca,
ul. Krótka
ul. Krzywa,
ul. Lubertowicza numery nieparzyste od nr 1 do nr 31 (włącznie), numery parzyste od nr 32 do końca,
ul. Mickiewicza,
ul. Nadmłynówka,
ul. Nadwodnia,
ul. C. K. Norwida,
ul. Ogrodowa numery nieparzyste od nr 1 do 23 (włącznie), numery parzyste od nr 2 do 36 (włącznie),
ul. Parkowa,
ul. Partyzantów,
ul. Pod Brzegiem,
ul. Przechodnia,
ul. Przywodzie,
Rynek,
ul. Skotnica,
ul. Skotnica Górna,
ul. Słoneczna,
Pl. J. Słowackiego,
ul. J. Sobieskiego,
ul. Sokoła,
ul. Szkolna,
ul. Szpitalna,
Al. Tysiąclecia od ul. Kolejowej do ul. Krzywej numery nieparzyste.
ul. Zacisze,

ul. Zielona,

Obwód szkolny nr 2**Szkoła Podstawowa nr 2 w Nowym Targu**

ul. S. Józefczaka,
Al. M. Kopernika,
ul. S. Krzystyniaka,
ul. Na Równi,
ul. Podtatrzańska od numeru 1 do 60 (włącznie),
ul. Powstańców Śląskich,
ul. A. Suskiego,
Al. Solidarności,
ul. Szaflarska numery parzyste od 114 do 148 z wyłączeniem bloków 124, 124a, 126, 126a, 126b,
Al. Tysiąclecia od ul. Kolejowej do Al. M. Kopernika numery parzyste
Oś. Witosy
ul. Wojska Polskiego

Obwód szkolny nr 3**Szkoła Podstawowa nr 3 w Nowym Targu**

ul. Rekuckiego,
ul. Gorczańska numery parzyste od nr 22 do końca, numery nieparzyste od nr 31 do końca,
ul. Lubertowicza numery parzyste od nr 42 do końca, numery nieparzyste od nr 33 do końca
ul. Droga do Klocka numery parzyste od nr 102 do końca, numery nieparzyste od nr 71 do końca,
ul. Kowaniec numery parzyste od nr 64 do końca, numery nieparzyste od nr 73 do końca,
ul. Smrekowa,
ul. Kotlina,
ul. Willowa,
Oś. Szuffłów,
Oś. Robów,
Oś. Marfiana Góra
Oś. Zadział
Oś. Oleksówki
Oś. Gazdy

Obwód szkolny nr 4**Szkoła Podstawowa nr 4 w Nowym Targu**

Oś. Niwa (całość),
Oś. Nowe od numeru 10 do 27

Obwód szkolny nr 5**Szkoła Podstawowa nr 5 w Nowym Targu**

Oś. Bereki,
ul. Bolesława Wstydliwego,
ul. Brzozowa,
ul. Ku Studzionkom,
ul. Lotników,
ul. Wł. Łokietka
ul. Polna,
ul. Konfederacji Tatrzańskiej,
ul. Waksmudzka,
ul. Św. Doroty,
ul. Jana Pawła II,
ul. Zalewowa,
ul. Studzienna,

ul. Stawiska,

Oś. Topolowe,

ul. Wł. Orkana,

ul. Długa nr nieparzyste od nr 61 (włącznie) do końca, numery parzyste od nr 72 (włącznie) do końca,

ul. Szaflarska nr nieparzyste od nr 1 do 77 (włącznie), nr parzyste od nr 2 do 104 (włącznie) czyli do skrzyżowania z Al. M. Kopernika,

ul. Królowej Jadwigi - nr nieparzyste od 1 do 15 (włącznie), nr parzyste od nr 2 do 30 (włącznie),

ul. Ogrodowa - numery nieparzyste od nr 25 (włącznie) do końca, nr parzyste od nr 38 (włącznie) do końca,

ul. Kazimierza Wielkiego,

ul. Harcerska

Al. Tysiąclecia od ul. Krzywej w stronę Waksunda numery parzyste i nieparzyste.

Jana Kazimierza nr nieparzyste od nr 11 do końca, nr parzyste od nr 16 do końca,

Oś. Podmieścisko,

ul. Nad Czerwonką,

ul. Po Wale

Pl. Kombatantów

Obwód szkolny nr 6**Szkoła Podstawowa nr 6 w Nowym Targu**

ul. Wojsk Ochrony Pogranicza,
ul. Tetmajera,
ul. Kolejowa numery nieparzyste od nr 145 (włącznie) do końca, numery parzyste od nr 134 (włącznie) do końca,
ul. Kasprowicza,
ul. Ceramiczna,
ul. Składowa,
Oś. Bór,
ul. Ludźmierska,
ul. Sybiraków,
ul. Na Skarpie,

Obwód szkolny nr 7**Szkoła Podstawowa nr 10 w Nowym Targu**

ul. Klikuszówka,
ul. Krakowska od ul. Grel (po obu stronach, ulicy do końca),
ul. Ustronie,
Oś. Nowe z wyłączeniem nr od 10 do 27,
Oś. Buflak,
ul. Św. Anny nr parzyste od nr 108 do końca i nr nieparzyste od nr 107 do końca.

Obwód szkolny nr 8**Szkoła Podstawowa nr 11 w Nowym Targu**

ul. Podhalańska nr (bloki) 2, 4, 6, 8, 12, 14, 16, 18, 20, 22, 24a, 26, 28,
ul. Sikorskiego nr (bloki) 1, 3, 5, 7, 11, 13, 15, 17, 19, 25, 27, 29, 31, 33, 35, 37, 39, 41
ul. Podtatrzańska nr (bloki) 64, 66, 68, 70, 72, 76, 78, 80, 82, 84, 86 oraz
domy nr 61, 63, 65, 67,
ul. Szaflarska nr nieparzyste od nr 83 (włącznie) do końca, oraz bloki nr 124, 124a, 126, 126a, 126b,
Pl. Evry,
ul. Gen. S. Maczka,

PROPOZYCJA USTALENIA OBWODÓW SZKOLNYCH NA TERENIE NOWEGO TARGU

- I. Zgodnie z obowiązującymi przepisami prawa określenie obwodów szkolnych należy do kompetencji Rady Miasta, co winno być poprzedzone uzgodnieniem z Kuratorem Oświaty.

Obwody szkolne są wzorcem pożądanym dla rozmieszczenia uczniów przy uwzględnieniu ich promień od siedziby szkoły do miejsca zamieszkania nie powinien być większy niż 3 km.

Obwody szkolne nie są obowiązkowe dla uczniów i ich rodziców, ale ich granice powodują i konkretyzują dla dyrektora szkoły obowiązek sprawdzenia czy uczeń wykonuje obowiązek szkolny, a jeżeli obowiązku tego nie wykonuje (w szkole obwo-
du czy innej szkole) to na dyrektorze szkoły ciąży obowiązek

przymuszenia ucznia do wypełnienia tego obowiązku choćby w trybie egzekucji administracyjnej, którą wykonuje Wydział Oświaty.

- II. Załączony do uchwały plan sieci szkół podstawowych i obwodów szkolnych został opracowany na podstawie wniosków szkół i uwzględnia dotychczasowy układ.

Uzupełniono jednak wykaz ulic i uwzględniając obecne oraz przewidywane obciążenia budynków, a także "przepływ" uczniów pomiędzy obwodami dokonano drobnych zmian.

Projekt został opublikowany w Tygodniku Podhalańskim w ramach konsultacji społecznej.

- III. Termin wprowadzenia od 1 września 1998 r.