



DZIENNIK URZĘDOWY WOJEWÓDZTWA NOWOSĄDECKIEGO

Nowy Sącz, 21 sierpnia 1998 r.

Nr 39/98

771

Treść:

Poz.:		Str.
	ROZPORZĄDZENIE WOJEWODY NOWOSĄDECKIEGO	
173	— Nr 38 z dnia 21 sierpnia 1998 r. w sprawie uchylecia rozporządzenia o zwalczaniu wścieklizny zwierząt domowych.	771
	ZARZĄDZENIE WOJEWODY NOWOSĄDECKIEGO	
174	— Nr 64 z dnia 21 sierpnia 1998 r. w sprawie przekształcenia Zespołu Opieki Zdrowotnej w Gorlicach w Samodzielny Publiczny Zakład Opieki Zdrowotnej.	771
	UCHWAŁA	
175	— Nr XXXIV/234/98 Rady Gminy w Uściu Gorlickim z dnia 18 czerwca 1998 r. w sprawie zmiany miejscowego planu zagospodarowania przestrzennego Zbiornika Klimkówka.	773
	OBWIESZCZENIE WOJEWODY NOWOSĄDECKIEGO	
176	— z dnia 11 sierpnia 1998 r. w sprawie modernizacji operatu ewidencji gruntów.	777

173

ROZPORZĄDZENIE NR 38 WOJEWODY NOWOSĄDECKIEGO z dnia 21 sierpnia 1998 r. w sprawie uchylecia rozporządzenia o zwalczaniu wścieklizny zwierząt domowych

Na podstawie art. 23 ustawy z dnia 24 kwietnia 1997 r. o zwalczaniu chorób zakaźnych zwierząt, badaniu zwierząt rzeźnych i mięsa oraz Państwowej Inspekcji Weterynaryjnej (Dz. U. Nr 60, poz. 369) - zarządza się co następuje:

§ 1

Uznaje się za wolne od wścieklizny miejscowości: Męcina Mała, Męcina Wielka, Sękowa oraz Ropica Górna w Gminie Sękowa.

§ 2

Traci moc rozporządzenie Nr 28 z dnia 18 maja 1998 r. (Dz. Urz. Województwa Nowosądeckiego Nr 20, poz. 86 z dnia 18 maja 1998 r.) w sprawie zwalczania wścieklizny zwierząt domowych.

§ 3

Wykonanie rozporządzenia powierza się Rejonowemu Lekarzowi Weterynarii w Gorlicach.

§ 4

Rozporządzenie wchodzi w życie z dniem ogłoszenia w Dzienniku Urzędowym Województwa Nowosądeckiego.

Wojewoda Nowosądecki: Lucjan Tabaka

174

ZARZĄDZENIE NR 64 WOJEWODY NOWOSĄDECKIEGO z dnia 21 sierpnia 1998 r.

W sprawie przekształcenia Zespołu Opieki Zdrowotnej w Gorlicach w Samodzielny Publiczny Zakład Opieki Zdrowotnej

Na podstawie art. art. 35 „b”, 36 i 53 ustawy z dnia 30 sierpnia 1991 r. o zakładach opieki zdrowotnej (Dz. U. Nr 91, poz. 408, z 1992 r. Nr 63, poz. 315, z 1994 r. Nr 121, poz. 591, z 1995 r. Nr 138, poz. 682, z 1996 r. Nr 24, poz. 110, w związku z art. 14 ustawy z dnia 20 czerwca 1997 r. o zmianie ustawy o zakładach opieki zdrowotnej oraz zmianie niektórych ustaw (Dz. U. Nr 104, poz. 661, Nr 158, poz. 1041) - zarządza się co następuje:

§ 1

Przekształca się Zespół Opieki Zdrowotnej w Gorlicach wpisany pod numerem 89 do rejestru zakładów opieki zdrowotnej na mocy decyzji Wojewody Nowosądeckiego z dnia 7 sierpnia 1998 r. znak: Z.VIII.8020/R/17/98 w: „Samodzielny Publiczny Zakład Opieki Zdrowotnej” z siedzibą w Gorlicach, ul. Węgierska 21, 38 - 300 Gorlice, zwany dalej „Zakładem”.

§ 2

1. Zakład o którym mowa w § 1 jest następcą prawnym przekształconego Zespołu Opieki Zdrowotnej w Gorlicach, i wstępuje we wszystkie jego prawa i obowiązki bez względu na charakter stosunku prawnego z którego te prawa i obowiązki wynikają.
2. Zakład jest pracodawcą zgodnie z art. 23 Kodeksu Pracy wszystkich pracowników zatrudnionych w Zespole Opieki Zdrowotnej w Gorlicach w chwili przekształcenia.
3. Zakład jest zobowiązany do ubezpieczenia się od OC i NW oraz ubezpieczenia majątku własnego i Skarbu Państwa.

§ 3

Wojewoda Nowosądecki wydziela Zakładowi mienie określone w zał. Nr 1.

§ 4

1. Rada Społeczna działająca przy Zespole Opieki Zdrowotnej w Gorlicach uchwali i przedłoży Wojewodzie Nowosądeckiemu: statut oraz regulamin z uwzględnieniem zmian wynikających z Zarządzenia.
2. Po dokonaniu czynności o których mowa w ust.1, Dyrektor Zespołu Opieki Zdrowotnej w Gorlicach dokona rejestracji przekształconego zakładu w rejestrze Wojewody Nowosądeckiego oraz po dokonaniu tej czynności wystąpi do Sądu Rejonowego - Sądu Rejestrowego w Nowym Sączu z wnioskiem o dokonanie wpisu w księdze rejestrowej.
3. Rada Społeczna oraz Dyrektor Zespołu Opieki Zdrowotnej w Gorlicach sprawują swoje funkcje do czasu utworzenia tych organów dla samodzielnych publicznych zakładów opieki zdrowotnej określonych w § 7.

§ 5

Nadzór merytoryczny i finansowy nad Zakładem sprawuje Wojewoda Nowosądecki.

§ 6

Zakład uzyskuje osobowość prawną z chwilą wpisania do rejestru prowadzonego przez Sąd Rejestrowy.

§ 7

1. Zakład podlega dalszemu przekształceniu w:
 - 1) Samodzielny Publiczny Zakład Opieki Zdrowotnej pod nazwą „Szpital”.
 - 2) Samodzielny Publiczny Zakład Specjalistycznej Opieki Zdrowotnej pod nazwą „Specjalistyka Lecznictwa Otwartego”.
 - 3) Samodzielny Publiczny Zakład Opieki zdrowotnej pod nazwą „Samodzielny Publiczny Zespół Lekarzy P.O.Z.”, „Samodzielny Zespół Lekarzy P.O.Z.”.
2. Wykonanie obowiązku określonego w ust. 1 w terminie do dnia 1 stycznia 1999 r. zleca się Dyrektorowi Zakładu.

§ 8

Wykonanie Zarządzenia powierza się Dyrektorowi Wydziału Zdrowia i Dyrektorowi Wydziału Finansowego Urzędu Wojewódzkiego w Nowym Sączu.

§ 9

Zarządzenie wchodzi w życie z dniem podpisania.

§ 10

Zarządzenie podlega opublikowaniu w Dzienniku Urzędowym Województwa Nowosądeckiego.

Wojewoda Nowosądecki: Lucjan Tabaka

Załącznik nr 1

do Zarządzenia Wojewody Nowosądeckiego
Nr 64 z dnia 21.08.1998 r.

Organ Założycielski wydziela samodzielnemu Zakładowi nieruchomości stanowiące własność Skarbu Państwa składające się z:

1. Nieruchomości gruntowych położonych w Gorlicach przy. ul. Węgierskiej 21 oznaczonych w ewidencji gruntów jako działki:

– Nr 1812	objętej KW nr 5822.
– Nr Nr 1811, 1810/2	objętej KW nr 1419.
– Nr 1810/1	objętej KW nr 1268.
– Nr 1809/3	objętej KW nr 1112.
– Nr Nr 1816/19, 1871/1	objętej KW nr 16335.
– Nr Nr 1867, 1871/2	objętej KW nr 4462.
– Nr Nr 1871/3, 1866	objętej KW nr 4461.
– Nr Nr 1816/23, 1816/27, 1815/6, 1815/2, 1814, 1816/6, 1813	objętej KW nr 1716.
– Nr Nr 1871/4, 1865	objętej KW nr 4460.
– Nr Nr 1871/5, 1864	objętej KW nr 4459.
– Nr Nr 1863, 1871/6	objętej KW nr 638.
– Nr 1870/1	objętej KW nr 8945.
– Nr 1877/1	objętej KW nr 1537.
– Nr Nr 1876/2, 1876/1	objętej KW nr 16272.
– Nr Nr 1878/1, 1879/1, 1869/1, 1868/1	objętej KW nr 16330.
– Nr 1816/5	objętej KW nr 385.
– Nr 1816/21	objętej KW nr 46474.

Zabudowanych budynkami, budowlami i urządzeniami m.in.:

- budynek szpitala głównego z przychodnią specjalistyczną, pralnią i kuchnią
- budynek tzw. „stary Szpital”
- budynek dla przewlekle chorych
- budynek działu technicznego
- poradnia leczenia odwykowego
- prosektorium wraz z bakteriologią
- kotłownia

- spalarnia odpadów
- transformatorownia
- portiernia nr 2 z dobudówką
- tlenownia z hydroformią
- sprężarkownia
- magazyn materiałów łatwopalnych
- przechowalnia ziemniaków
- zadaszenie opału.

Wyżej wymienione nieruchomości decyzją Nr G. 7224-7/2 - V/95/98 z dnia 29 lipca 1998 r. Urzędu Rejonowego w Gorlicach zostały przekazane w trwałą zarząd Zespołowi Opieki Zdrowotnej w Gorlicach na czas nieokreślony.

2. Nieruchomości gruntowych położonych w Gorlicach przy ul. Węgierskiej oznaczonych w ewidencji gruntów jako działki: – Nr Nr 2263/2, 2263/4, 2265, 2264, 2261/4, 2261/1, 2266/2, 2267/2 zabudowanych budynkiem szpitala - oddział obserwacyjno - zakaźny, dla których urządzono księgę wieczystą KW nr 6229 w sądzie Rejonowym w Gorlicach w Wydziale Ksiąg Wieczystych, w Dz. III - wpisano prawo zarządu na rzecz Zespołu Opieki Zdrowotnej w Gorlicach na czas nieokreślony.
3. Nieruchomości gruntowych położonych przy ul. Węgierskiej oznaczonych w ewidencji gruntów jako działki: – Nr Nr 1879/14, 1879/15, 1878/6, 1878/7, 1878/8, 1878/9 zabudowanych budynkiem oczyszczalni ścieków dla której urządzono księgę wieczystą KW nr 6229 w Sądzie Rejonowym w Gorlicach w Wydziale Ksiąg Wieczystych w Dz. III - wpisano prawo zarządu dla Zespołu Opieki Zdrowotnej w Gorlicach.
4. Nieruchomości gruntowej położonej w Gorlicach przy ul. Węgierskiej oznaczonej w ewidencji gruntów jako działka: – Nr 2262/4 - zabudowanej budynkiem Przychodni Przeciwgruźliczej, dla której urządzono księgę wieczystą KW Nr 36014 w Sądzie Rejonowym w Gorlicach w Wydziale Ksiąg Wieczystych w Dz. III - wpisano prawo zarządu dla Zespołu Opieki Zdrowotnej w Gorlicach na czas nieoznaczony.

5. Nieruchomości gruntowej położonej w Gorlicach przy ul. Węgierskiej 48 oznaczonej w ewidencji gruntów jako działka: – Nr 2288/14 - zabudowanej budynkiem administracyjnym, dla której urządzono księgę wieczystą KW nr 641 w Sądzie Rejonowym w Gorlicach w Wydziale Ksiąg Wieczystych w Dz. III - wpisano zarząd na czas nieoznaczony na rzecz Zespołu Opieki Zdrowotnej w Gorlicach.
6. Nieruchomości gruntowej położonej w Gorlicach przy ul. dr. Rybickiego oznaczonej w ewidencji gruntów jako działka: – Nr 1971 - przeznaczonej na budowę nowego lądowiska Księga wieczysta KW nr 44909 urządzona w Sądzie Rejonowym w Gorlicach w Wydziale Ksiąg Wieczystych Urząd Rejonowy w Gorlicach Decyzją G.7224A - 15/97 z dnia 20 października 1997 r. przekazał w zarząd wyżej wymienione nieruchomości Zespołowi Opieki Zdrowotnej w Gorlicach.
7. Nieruchomości gruntowych położonych w Gorlicach przy ul. Jagiełły, oznaczonych w ewidencji gruntów jako działki: Nr 1535, 1534 – zabudowanych budynkiem Przychodni Rejonowej Nr 1 w Gorlicach, dla której urządzono księgę wieczystą KW nr 43891 w Sądzie Rejonowym w Gorlicach w Wydziale Ksiąg Wieczystych w Dz. III - wpisano prawo zarządu na czas nieokreślony na rzecz Zespołu Opieki Zdrowotnej w Gorlicach.
8. Nieruchomości gruntowej położonej w Gorlicach przy ulicy Słonecznej oznaczonej w ewidencji gruntów jako działka: – Nr 1168/14 - zabudowanej budynkiem Przychodni Rejonowej Nr 2 w Gorlicach, dla której urządzono księgę wieczystą KW nr 15189 w Sądzie Rejonowym w Gorlicach w Wydziale Ksiąg Wieczystych - gdzie wpisano prawo zarządu na rzecz Zespołu Opieki Zdrowotnej w Gorlicach na czas nieokreślony.
9. Nieruchomości gruntowej położonej w Gorlicach przy ul. Michałusa oznaczonej w ewidencji gruntów jako działka: – Nr 5897/7 - zabudowanej budynkiem Przychodni Rejonowej Nr 1 w Gorlicach wraz z przewiązką komunikacyjną dla której urządzono księgę wieczystą KW nr 37139 w Sądzie Rejonowym w Gorlicach w Wydziale Ksiąg Wieczystych w Dz. III - wpisano prawo zarządu na czas nieokreślony na rzecz Zespołu Opieki Zdrowotnej w Gorlicach.
10. Nieruchomości gruntowej położonej w Moszczenicy, gmina Moszczenica - oznaczonej w ewidencji gruntów jako działka: – Nr 2397/2 - zabudowanej budynkiem Ośrodka Zdrowia, dla której urządzono księgę wieczystą KW nr 39810 w Sądzie Rejonowym w Gorlicach w Wydziale Ksiąg Wieczystych w Dz. III - wpisano prawo zarządu na czas nieokreślony na rzecz Zespołu Opieki Zdrowotnej w Gorlicach.
11. Nieruchomości gruntowej położonej w Ropie, gmina Ropa - oznaczonej w ewidencji gruntów jako działka: – Nr 2971/2 - zabudowanej budynkiem Ośrodka Zdrowia, dla której urządzono księgę wieczystą KW nr 11093 w Sądzie Rejonowym w Gorlicach w Wydziale Ksiąg Wieczystych, gdzie wpisano prawo zarządu w/w nieruchomości na rzecz Zespołu Opieki Zdrowotnej w Gorlicach na czas nieoznaczony.
12. Nieruchomości gruntowej położonej w Bobowej, gmina Bobowa - oznaczonej w ewidencji gruntów jako działki: – Nr 1189, 1190, 1195 - zabudowanej budynkiem Ośrodka Zdrowia, dla której urządzono księgę wieczystą KW nr 10485 w Sądzie Rejonowym w Gorlicach w Wydziale Ksiąg Wieczystych w Dz. III - wpisano prawo zarządu na czas nieoznaczony na rzecz Zespołu Opieki Zdrowotnej w Gorlicach.
13. Nieruchomości gruntowej położonej w Szymbarku, gmina Gorlice - oznaczonej w ewidencji gruntów jako działka: – Nr 1128/2 - zabudowanej budynkiem Ośrodka Zdrowia, dla której urządzono księgę wieczystą KW nr 15700 w Sądzie Rejonowym w Gorlicach w Wydziale Ksiąg Wieczystych w Dz. III - wpisano prawo zarządu na czas nieoznaczony na rzecz Zespołu Opieki Zdrowotnej w Gorlicach.

175

UCHWAŁA NR XXXIV/243/98 RADY GMINY W UŚCIU GORLICKIM

z dnia 18 czerwca 1998 r.

w sprawie zmiany miejscowego planu zagospodarowania przestrzennego Zbiornika Klimkówka

Działając na podstawie art. 26. Ustawy z dnia 7 lipca 1994 r. o zagospodarowaniu przestrzennym (Dz. U. Nr 89, poz. 415, z 1996 r. Nr 106 poz. 496, z 1997 r. Nr 111 poz. 726, Nr 133 poz. 885 i Nr 141 poz. 943) i art. 18 ust. 2 pkt. 5 Ustawy z dnia 8 marca 1990 r. o samorządzie terytorialnym (Dz. U. 1996 r. Nr 13, poz. 74, Nr 58, poz. 261, Nr 106 poz. 496, Nr 132 poz. 622, z 1997 r. Nr 9 poz. 43, Nr 106 poz. 679, Nr 107 poz. 686, Nr 113 poz. 743 i Nr 123 poz. 775) i Uchwały Nr XXX/216/98 Rady Gminy w Uściu Gorlickim z dnia 20 marca 1998 r., w sprawie przystąpienia do sporządzenia zmiany w miejscowym planie zagospodarowania przestrzennego Zbiornika Klimkówka, - Rada Gminy w Uściu Gorlickim, uchwała co następuje:

§ 1

1. Zmienia się w § 7, § 8 i § 9 ustalenia miejscowego planu zagospodarowania przestrzennego „Zbiornika Klimkówka”, wprowadzonego Uchwałą Nr XVII/122/96 Rady Gminy w Uściu Gorlickim z dnia 30 sierpnia 1996 r. (Dz. Urz. Woj. Nowosądeckiego Nr 53/96 poz. 140). Zmiany dotyczą terenów oznaczonych symbolami II.4., III.3., IV.A.1.c., IV.A.1.f., IV.A.5.a., IV.A.12., IV.B.5., IV.D.2.
2. Zakres ustaleń planu dotyczy wprowadzenia zmian w zakresie przeznaczenia terenów rolnych na cele zainwestowania związanego z rekreacją, ustalenia zasad i warunków kształtowania zabudowy dla tych terenów oraz zasad ich obsługi w zakresie infrastruktury technicznej.

3. Obszary w których wprowadzono zmiany, oznaczone są na załączniku Nr 1. i Nr 2., stanowiących integralną część uchwały jako rysunki planu.
4. Pozostałe ustalenia zawarte w uchwale Nr XVII/122/96 Rady Gminy w Uściu Gorlickim z dnia 30 sierpnia 1996 r., zostają bez zmian.

§ 2

1. W § 7 skreśla się ustalenie II.4. - pow. 26, 05 ha, które otrzymuje następujące brzmienie:

II.4. - pow. 26,05 ha

Tereny bezpośredniego otoczenia zbiornika o szerokości 30 m., od max poziomu piętrzenia wody tj. rzędnej 398,60 chronione przed zainwestowaniem. Możliwa lokalizacja przystani, plaż oraz kąpielisk otwartych. Obowiązuje zakaz realizacji urządzeń do cumowania i przybijania łodzi, poza terenami przystani wodnych. Obowiązuje utrzymanie istniejącego użytkowania (zabudowa biologiczna) i zakaz innego niż w/w zainwestowania. Możliwe uzupełnienie zabudowy biologicznej w postaci zadrzewień grupowych, kępowych z preferencją gatunków krzewiastych, nie przystających panoramy jeziora, np. wierzybki, leszczyna, róża faldzistolistna, tarnina i in.

2. W § 8 skreśla się ustalenia III.3 - pow. 82,65 ha, które otrzymuje następujące brzmienie:

III.3. - pow. 81,15 ha

Tereny łąk i pastwisk. Możliwe prowadzenie nowego uzbrojenia podziemnego, gazu, energii elektrycznej i kanalizacji - dla terenów przeznaczonych pod zabudowę.

3. W § 9 skreśla się ustalenia IV.A.1.c. - pow. 8,72 ha, które otrzymuje następujące brzmienie:

IV.A.1.c. - pow. 8,95 ha

Tereny dla budownictwa o kubaturze do 400 m³, realizowanego na następujących warunkach:

- * jeden dom parterowy, wolnostojący lub rekreacyjny, na wydzielonej działce;
- * możliwe podpiwniczenie obiektu, z zakazem sytuowania poziomu parteru od strony odstokowej wyżej niż 30 cm od terenu;
- * zakaz realizacji obiektów gospodarczych, szop i wolnostojących garaży;
- * w zakresie architektury, obowiązują ustalenia § 4 pkt. 6 i § 4. pkt. 8;
- * obowiązuje realizacja zieleni, na co najmniej 30% pow. działki.

4. W § 9 skreśla się ustalenia IV.A.1.f - pow. 0,84 ha; które otrzymuje następujące brzmienie:

IV.A.1.f. - pow. 1,07 ha

Tereny dla budownictwa rekreacyjnego, na których można dokonać podziału w oparciu o projekt zagospodarowania całej działki, na następujących warunkach:

- * jeden dom parterowy, wolnostojący na wydzielonej działce, o kubaturze do 400 m³;
- * obowiązek zapewnienia dojazdu ciągiem pieszo - jezdnym do każdego budynku;
- * możliwe podpiwniczenie obiektu, z zakazem sytuowania poziomu parteru od strony odstokowej wyżej niż 30 cm od terenu;
- * zakaz realizacji obiektów gospodarczych, szop i garaży;
- * w zakresie architektury, obowiązują ustalenia § 4 pkt. 6. i § 4.pkt. 8;
- * obowiązuje realizacja zieleni, na co najmniej 30% pow. działki.

5. W § 9 skreśla się ustalenia IV.A.5.a - pow. 1,34 ha; które otrzymuje następujące brzmienie:

IV.A.5.a. - pow. 1,54 ha

Tereny dla realizacji przystani wodnych, na następujących warunkach:

- * możliwość realizacji jednego, parterowego obiektu, o kubaturze do 400 m³;
- * zakaz realizacji obiektów poza granicą terenu II.4.;
- * obowiązek realizacji ogólnie dostępnych sanitariatów;
- * w zakresie architektury, obowiązują ustalenia § 4. pkt. 8;
- * obowiązek realizacji zieleni, co najmniej 35% pow. działki.

6. W § 9 skreśla się ustalenia IV.A.12., które otrzymuje następujące brzmienie:

IV.A.12.

Najważniejsze osie widokowe - zakaz zabudowy, zalesień i zadrzewień, w wyznaczonych rejonach widokowych, w sposób zaburzający wgląd na zbiornik Klimkówka.

7. W § 9 ustalenie dotyczące terenów IV.B.5. skreśla się w całości.

8. W § 9 skreśla się ustalenia IV.D.2 - pow. 3,07 ha, który otrzymuje następujące brzmienie:

IV.D.2. - pow. 3,27 ha

Projektowane ciągi pieszo - jezdne, realizowane na następujących warunkach:

- * szerokość w liniach rozgraniczających 8 - 10 m;
- * realizacja ciągu pieszo - jezdno o szerokości 5 m;
- * możliwa realizacja jezdni o szerokości 3,5 m dla dojazdów do pojedynczych działek, w wypadku trudnych warunków terenowych;
- * w wypadku realizacji ciągu w liniach rozgraniczających 8 m, obowiązuje realizacja pasa zieleni o szerokości co najmniej 1,5 m oraz rowu odwadniającego;
- * w wypadku realizacji ciągu w liniach rozgraniczających 10 m, obowiązuje realizacja pasa zieleni o szerokości co najmniej 3 m oraz rowu odwadniającego;

9. W § 9, wprowadza się nowy symbol terenu IV.A.8.g., z następującymi ustaleniami:

IV.A.8.g. - powierzchnia 0,8 ha

Tereny do realizacji campingu na następujących warunkach:

- * możliwość realizacji ok. 20 stanowisk dla namiotów, z miejscami dla samochodów osobowych;
- * obowiązek realizacji zaplecza socjalno - sanitarnego, dwukondygnacyjnego (jedna w poddaszu) z obowiązkiem realizacji na parterze sali klubowej i możliwością realizacji na poddaszu części mieszkalnej dla pracowników obsługi;
- * obowiązek skanalizowania placu postojowego i oczyszczania wód opadowych;
- * obowiązek realizacji zieleni w sposób nie przesłaniający panoramy zalewu.

10. W § 9, wprowadza się nowy symbol terenu IV.C.2.e., z następującymi ustaleniami:

IV.C.2.e. - powierzchnia 0,04 ha

Tereny urządzeń utylizacji ścieków, dla obsługi zespołu rekreacyjnego, na następujących warunkach:

- * obowiązek realizacji wysokosprawnej oczyszczalni ścieków, wraz z zielenią izolacyjną, o technologii uwzględniającej sezonowe obciążenie ściekami, zapewniającej co najmniej 90% redukcji zanieczyszczeń i ograniczenie uciążliwości do granicy działek;
- * możliwa zmiana granic terenu, wynikająca z potrzeb technologicznych;
- * obowiązek realizacji pasa zieleni izolacyjnej wzdłuż granic działki:

§ 3

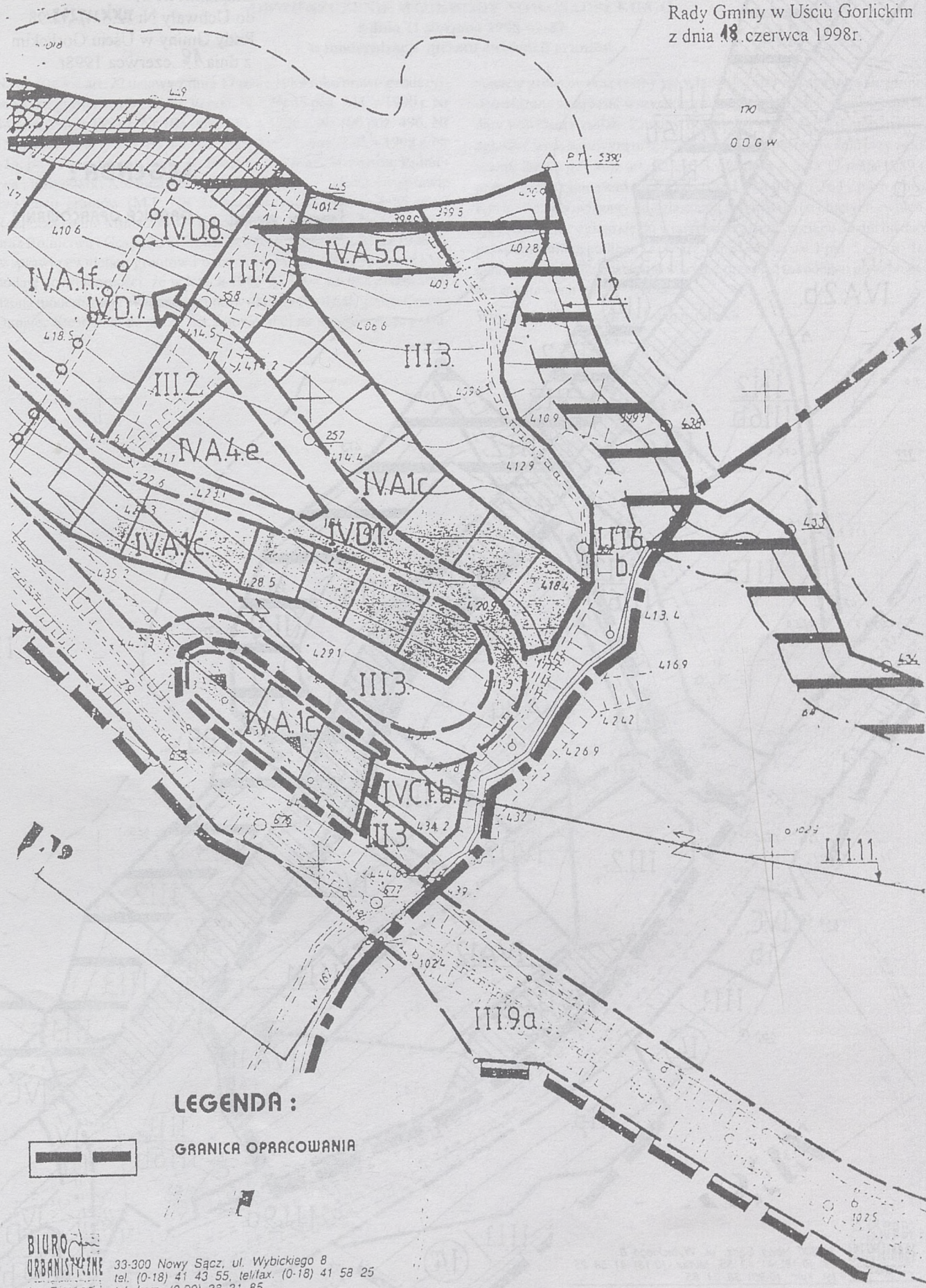
Wykonanie uchwały powierza się Zarządowi Gminy Uście Gorlickie.

§ 4


Uchwała wchodzi w życie po upływie 14 dni od dnia jej ogłoszenia w Dzienniku Urzędowym Województwa Nowosądeckiego.

Przewodniczący Rady Gminy: Józef Radzik

załącznik nr 1.
do Uchwały Nr ~~XXXI/144~~ 98
Rady Gminy w Uściu Gorlickim
z dnia 18. czerwca 1998r.



LEGENDA :




GRANICA OPARCOWANIA

**BIURO
ORGANIZACYJNE**

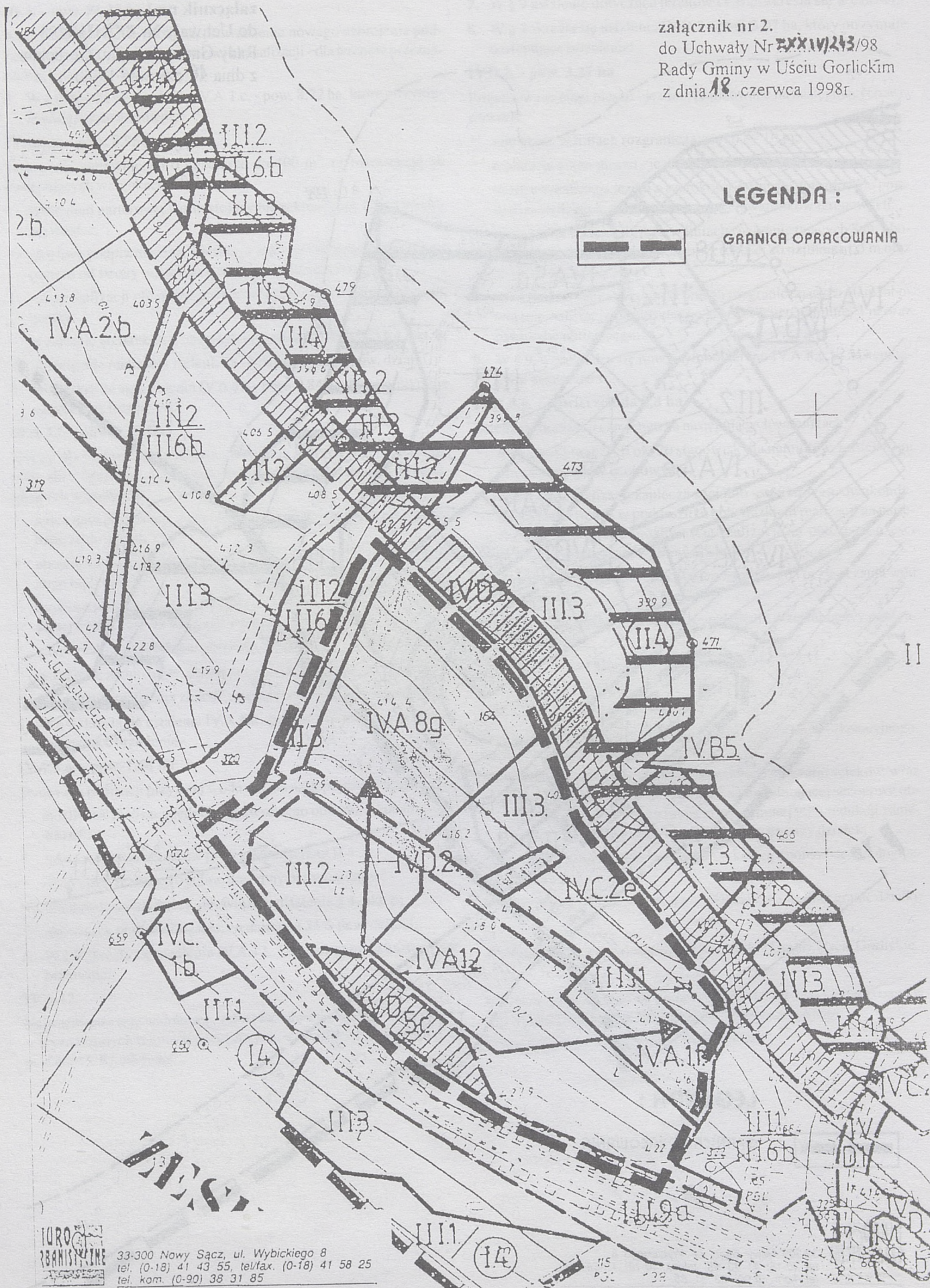
33-300 Nowy Sącz, ul. Wybickiego 8
tel. (0-18) 41 43 55, tel/fax. (0-18) 41 58 25
tel. kom. (0-90) 38 31 85

załącznik nr 2.
do Uchwały Nr ~~XXXIV~~243/98
Rady Gminy w Uściu Gorlickim
z dnia 18 czerwca 1998r.

LEGENDA :



GRANICA OPRACOWANIA



33-300 Nowy Sącz, ul. Wybickiego 8
tel. (0-18) 41 43 55, tel/fax. (0-18) 41 58 25
tel. kom. (0-90) 38 31 85

176

OBWIESZCZENIE WOJEWODY NOWOSĄDECKIEGO
z dnia 11 sierpnia 1998-09-29
w modernizacji operatu ewidencji gruntów

Na podstawie art. 22 ustawy z dnia 17 maja 1989 roku prawo geodezyjne i kartograficzne (Dz. U Nr 30 poz. 163, Nr 43 poz. 241, z 1990 r. Nr 34 poz. 198, z 1991 r. Nr 103 poz. 446, z 1996 r. Nr 106 poz. 496, Nr 156 poz. 775, z 1997 r. Nr 54, poz. 349, Nr 121, poz. 770, z 1998 r. Nr 115, poz. 741), § 6 ust.1 oraz 91 ust.2 Zarządzenia Ministrów Rolnictwa i gospodarki Komunalnej z dnia 20 lutego 1969 roku - w sprawie ewidencji gruntów (M.P. NR 11 poz. 98) w związku z § 65 pkt.2 Rozporządzenie Ministrów Gospodarki Przestrzennej i Budownictwa oraz Rolnictwa i Gospodarki Żywnościowej z dnia 17 grudnia 1996 r. - w sprawie ewidencji gruntów i budynków (Dz. U. Nr 158 poz. 813) - podaję do wiadomości, że w latach 1995 do 1997 została przeprowadzona modernizacja ewidencji gruntów dla: obrębu dział. gmina Czarny Dunajec Stosownie do art.22 ust.2 powołanej na wstępie ustawy wła-

ściciele gruntów oraz osoby we władaniu, których znajdują się grunty obowiązane są zgłosić wszystkie zmiany o gruntach w ciągu 30 dni od daty powstania zmian. Zmiany dotyczące ewidencji gruntów należy zgłaszać we właściwym urzędzie gminy. Tryb postępowania przy zgłoszeniu zmian normuje art. 22 ust. 3 - Ustawy z dnia 17 maja 1989 r. prawo geodezyjne i kartograficzne (Dz. U. Nr 30 poz.163 z późn. zm.). Kto będąc zobowiązany do zgłaszania zmian danych objętych ewidencją gruntów nie zgłosi się do właściwego urzędu w ciągu 30 dni od daty powstania zmian podlega karze grzywny - art. 48 ust.1 pkt. 5 cyt. wyżej ustawy. Orzekanie następuje w trybie przepisów kodeksu postępowania w sprawach o wykroczenia.

Wojewoda Nowosądecki: Lucjan Tabaka

OBWIESZCZENIE WOJEWODY NOWOSĄCZESKIEGO

z dnia 11 sierpnia 1998 r.

w przedmiocie opłaty ewidencyjnej gruntów

1. W sprawie: 15/95
2. W sprawie: 15/95
3. W sprawie: 15/95

Dotyczy to opłaty ewidencyjnej gruntów w województwie nowosądeckim. Wskazano konkretne dane dotyczące opłat i terminów. Wskazano również, że opłata ta jest obowiązkowa dla właścicieli nieruchomości. Wskazano również, że opłata ta jest obliczana na podstawie danych z ewidencji gruntów. Wskazano również, że opłata ta jest obliczana na podstawie danych z ewidencji gruntów. Wskazano również, że opłata ta jest obliczana na podstawie danych z ewidencji gruntów.

Wskazano również, że opłata ta jest obliczana na podstawie danych z ewidencji gruntów. Wskazano również, że opłata ta jest obliczana na podstawie danych z ewidencji gruntów. Wskazano również, że opłata ta jest obliczana na podstawie danych z ewidencji gruntów. Wskazano również, że opłata ta jest obliczana na podstawie danych z ewidencji gruntów. Wskazano również, że opłata ta jest obliczana na podstawie danych z ewidencji gruntów.

