



# DZIENNIK URZĘDOWY WOJEWÓDZTWA NOWOSĄDECKIEGO

Nowy Sącz, 1 października 1998 r.

## Nr 45/98

801

Treść:

Poz.:

Str.

### UCHWAŁY

187 — Nr 269/XXXVI/98 Rady Gminy w Czorsztynie z/s w Maniowach z dnia 18 czerwca 1998 r. w sprawie "Miejscowych planów zagospodarowania przestrzennego w Gminie Czorsztyn". . . . .	801
188 — Nr XLVI/245/98 Rady Gminy w Czarnym Dunajcu z dnia 9 czerwca 1998 r. w sprawie zmiany uchwały Nr XXI/121/96 Rady Gminy w Czarnym Dunajcu z dnia 15 lutego 1996 r. w sprawie uchwalenia Statutu Gminy Czarny Dunajec ogłoszonej jako jednolity tekst w Dz. Urz. Woj. Nowosądeckiego Nr 46/96 z dnia 25 września 1996 r., poz 121 stanowiącym załącznik do uchwały Nr XXV/150/96 Rady Gminy w Czarnym Dunajcu z dnia 27 sierpnia 1996 r. . . . .	809

187

### UCHWAŁA NR 269/XXXVI/98 RADY GMINY W CZORSZTYNIE Z/S. W MANIOWACH z dnia 18 czerwca 1998 r. w sprawie "Miejscowych planów zagospodarowania przestrzennego w Gminie Czorsztyn"

Działając na podstawie art. 26. Ustawy z dnia 7 lipca 1994 r. o zagospodarowaniu przestrzennym (Dz. U. Nr 89, poz. 415, z 1996 r. Nr 106 poz. 496, z 1997 r. Nr 111 poz. 726, Nr 133 poz. 885, Nr 141 poz. 943) i art 18. ust. 2 pkt. 5 Ustawy z dnia 8 marca 1990 r. o samorządzie terytorialnym (Dz. U. z 1996 r. Nr 13, poz. 74, Nr 58, poz. 261, Nr 106 poz. 496, Nr 132 poz. 622, z 1997 r. Nr 9 poz. 43, Nr 106 poz. 679, Nr 107 poz. 686, Nr 113 poz. 734, Nr 123 poz. 775) Rada Gminy w Czorsztynie, uchwała co następuje:

#### § 1

1. Uchwalić miejscowe plany zagospodarowania przestrzennego : SROMOWCE 1., KLUSZKOWCE 1., KLUSZKOWCE 2., określone w § 1 pkt. 1, pkt. 2 i pkt. 3 Uchwały Nr 220/XXXI/97 Rady Gminy w Czorsztynie z dnia 20 listopada 1997 r., w sprawie przystąpienia do zmiany planu.
2. Plany sporządzono w trybie zmiany miejscowego planu zagospodarowania przestrzennego gminy Czorsztyn, wprowadzonego Uchwałą Nr 212/XXXIV/94 Rady Gminy Czorsztyn z dnia 4 marca 1994 r., (Dz. Urz. Woj. Nowosądeckiego Nr 8/94 poz. 90 i 91 oraz Nr 28/96 poz. 72)
3. Obszary objęte planami, oznaczone są w załącznikach graficznych Nr 1-3 w skali 1:1 000, stanowiących integralną część uchwały.
4. Zakres ustaleń planu dotyczy:
  - a) przeznaczenia terenów;
  - b) zasad obsługi w zakresie infrastruktury technicznej;
  - c) warunków i zasad kształtowania zabudowy oraz urządzenia terenów.

#### § 2

Dla całego obszaru objętego ustaleniami miejscowych planów zagospodarowania przestrzennego ustala się:

1. Zakaz zrzutu nie oczyszczonych ścieków do wód i gleby. O stopniu oczyszczania ścieków i zasadach ich odprowadzenia do środowiska, decydują służby ochrony środowiska działające w oparciu o rozporządzenie Ministra Ochrony Środowiska Zasobów Naturalnych i Leśnictwa z dnia 5 listopada 1995 r. (Dz. U. Nr 116 poz. 503), w sprawie klasyfikacji wód oraz warunków jakim powinny odpowiadać ścieki wprowadzone do wód lub ziemi;
2. Linie rozgraniczające tereny do zainwestowania, jako ściśle określone:

3. Zakaz lokalizacji ogrodzeń wewnątrz wyznaczonych w liniach rozgraniczających, pasów drogowych.
4. Zasady kształtowania architektury, w oparciu o Uchwałę Nr 213/XXXIV/94 Rady Gminy w Czorsztynie z dnia 4 marca 1994 r.

### I. PRZEPISY SZCZEGÓŁOWE

#### § 3

Wydziela się grupy ustaleń, dla wszystkich planów w sposób następujący:

- I. Tereny pozostające w dotychczasowym użytkowaniu takim jak: lasy i zadrzewienia, łąki i pastwiska oraz grunty rolne, tereny zainwestowane, tereny obudowy biologicznej potoków, komunikacja, infrastruktura techniczna.
- II. Tereny przeznaczone, na cele zainwestowania, w tym zabudowy i infrastruktury technicznej.

#### § 4

Tereny oznaczone cyfrą I., pozostają w dotychczasowym użytkowaniu:

- I.1. Tereny wód otwartych z utrzymaniem koryt potoków oraz zarośli lęgowych w stanie naturalnym.
- I.2. Tereny rolne - łąki i pastwiska oraz grunty rolne. Możliwa realizacja nowego uzbrojenia związanego z doprowadzeniem wody, gazu, energii elektrycznej i kanalizacji dla terenów przeznaczonych pod zabudowę.
- I.3. Tereny istniejących dróg gminnych, dojazdowych o szerokości w liniach rozgraniczających dostosowanych do warunków terenowych i użytkowych, min. 10 m, do utrzymania i modernizacji.
- I.4. Tereny istniejącej zabudowy mieszkalnej lub usługowej, do utrzymania.

#### § 5

Tereny oznaczone cyfrą II., przeznaczone są do zainwestowania lub zmiany użytkowania.

**II. TERENY PRZEZNACZONE DO ZAINWESTOWANIA****SROMOWCE 1****II.1. - pow. 0,26 ha**

1. Tereny do zainwestowania na cele budownictwa mieszkaniowego, na następujących warunkach:
  - a) możliwość realizacji dwóch budynków parterowych, wolnostojących z poddaszem użytkowym;
  - b) zakaz realizacji obiektów usługowo – produkcyjnych, nie związanych z gospodarką rolną;
  - c) obowiązek realizacji trwałej zieleni drzewiastej, stabilizującej grunt na około 40% pow. działki
  - d) wymagana ekspertyza geologiczno – inżynierska odnośnie szczegółowych warunków posadowienia obiektów.
2. Ustala się następujące zasady obsługi w zakresie infrastruktury technicznej:
  - a) doprowadzenie energii elektrycznej z istniejących sieci, na warunkach określonych przez zarządzającego;
  - b) ogrzewanie z indywidualnych urządzeń;
  - c) dostawa wody z istniejącej sieci wodociągowej, na warunkach określonych przez zarządzającego;
  - d) obowiązek odprowadzenia ścieków do istniejącej kanalizacji, na warunkach określonych przez zarządzającego;
  - e) dojazdu z projektowanego ciągu pieszo – jezdni, podłączonego do istniejącej drogi gminnej;
  - f) zorganizowana zbiórka odpadów, z unieszkodliwieniem na wysypisku gminnym.

**II.2. – pow. 0,07 ha**

Projektowany ciąg pieszo – jezdni o szerokości min. 8 m w liniach rozgraniczających i szerokości jezdni 5 m.

**II.3. – pow. 0,14 ha**

Tereny trwałej zieleni drzewiasto – krzewiastej, stabilizującej grunt.

**KLUSZKOWICE 1****II.1. – pow. 0,94 ha**

1. Tereny do zainwestowania na cele budownictwa mieszkalno – rekreacyjnego (wioska wakacyjna), na następujących warunkach:
  - a) możliwość realizacji dwunastu budynków parterowych, wolnostojących z poddaszem użytkowym;
  - b) możliwość realizacji obiektów usługowo – socjalnych dla obsługi turystów;
  - c) obowiązek realizacji trwałej zieleni drzewiasto – krzewiastej, na około 30% powierzchni działki;
  - d) obowiązek realizacji parkingu dla min. 15 samochodów osobowych wraz z zielenią izolacyjną;
  - e) zakaz realizacji szop oraz wolnostojących garaży.
2. Ustala się następujące zasady obsługi w zakresie infrastruktury technicznej:
  - a) doprowadzenie energii elektrycznej z istniejących sieci, na warunkach określonych przez zarządzającego;
  - b) ogrzewanie z indywidualnych urządzeń;
  - c) dostawa wody z istniejącej sieci wodociągowej, na warunkach określonych przez zarządzającego;
  - d) obowiązek odprowadzenia ścieków do istniejącej kanalizacji, na warunkach określonych przez zarządzającego;
  - e) obowiązek oczyszczania wód opadowych z rejonu parkingów, przed odprowadzeniem ich do kanalizacji;
  - f) dojazd od istniejącej drogi gminnej;
  - g) zorganizowana zbiórka odpadów, z unieszkodliwieniem na gminnym wysypisku.

**KLUSZKOWCE 2****II.1. – pow. 2,57 ha**

1. Tereny do zainwestowania na cele rekreacyjno – sportowe, na następujących warunkach:
  - a) możliwość realizacji obiektów sportowych typu boiska, plac gier, zabaw;
  - b) zakaz realizacji obiektów kubaturowych, z wyjątkiem parterowych obiektów zaleczone socjalnego;

- c) obowiązek realizacji trwałej zieleni drzewiasto – krzewiastej, na około 40% pow. terenu;
  - d) możliwość realizacji parkingów.
2. Ustala się następujące zasady obsługi w zakresie infrastruktury technicznej:
    - a) doprowadzenie energii elektrycznej i wody z istniejących sieci, na warunkach określonych przez zarządzającego;
    - b) obowiązek odprowadzenia ścieków do istniejącej kanalizacji;
    - c) obowiązek oczyszczania wód opadowych z rejonu parkingów, przed odprowadzeniem ich do kanalizacji;
    - d) dojazd od istniejącej drogi gminnej.

**II.2. – pow. 2,05 ha**

1. Tereny do zainwestowania na cele budownictwa rekreacyjnego, na następujących warunkach:
  - a) możliwość realizacji usługowych budynków parterowych, wolnostojących z poddaszem użytkowym, typu motel, restauracja, kawiarnia, informacja turystyczna, sklepy itp.;
  - b) zakaz realizacji obiektów produkcyjno – rzemieślniczych;
  - c) możliwość zabudowy – max 30% pow. terenu;
  - d) obowiązek realizacji trwałej zieleni drzewiasto – krzewiastej na około 40% pow. terenu;
2. Ustala się następujące zasady obsługi w zakresie infrastruktury technicznej:
  - a) doprowadzenie energii elektrycznej z istniejącej sieci, na warunkach określonych przez zarządzającego;
  - b) ogrzewanie z indywidualnych urządzeń;
  - c) dostawa wody z istniejącej sieci wodociągowej, na warunkach określonych przez zarządzającego;
  - d) obowiązek odprowadzenia ścieków do istniejącej kanalizacji, na warunkach określonych przez zarządzającego;
  - e) dojazdu do istniejącej drogi gminnej;
  - f) zorganizowana zbiórka odpadów, z unieszkodliwieniem na wysypisku w Nowej Białej.

**II.3. – pow. 0,90 ha**

1. Tereny dla realizacji parkingów na ok. 80 – 120 miejsc, na następujących warunkach:
  - a) obowiązek oczyszczania wód opadowych z rejonu parkingów, przed odprowadzeniem ich do kanalizacji;
  - b) obowiązek realizacji terenów zieleni urządzonej, izolacyjnej, drzewiasto – krzewiastej;
  - c) obowiązek realizacji zaplecza socjalno – sanitarnego;
  - d) możliwość realizacji obiektów handlowo – gastronomicznych o kubaturze do 600 m<sup>3</sup>.

## § 6

Ustala się z tytułu wzrostu wartości, stawkę do naliczania opłat związanych ze zmianą planu miejscowego w wysokości 30%, dla terenów wyznaczonych w planie.

**III. PRZEPISY PRZEJŚCIOWE I KOŃCOWE**

## § 7

Z dniem wejścia w życie niniejszej uchwały traci moc miejscowy plan ogólny zagospodarowania przestrzennego Gminy Czorsztyn, wprowadzony Uchwałą Nr 212/XXXIV/94 Rady Gminy Czorsztyn z dnia 4 marca 1994 r., w części objętej ustaleniami planu, przyjętego niniejszą uchwałą.

## § 8

Wykonanie Uchwały powierza się Zarządowi Gminy Czorsztyn.

## § 9

Uchwała wchodzi w życie po upływie 14 dni od dnia jej zgłoszenia w Dzienniku Urzędowym Województwa Nowosądeckiego  
Przewodniczący Rady Gminy Czorsztyn: Tadeusz Firek

załącznik nr 1.  
 do Uchwały Nr 269/XXXVI/98  
 Rady Gminy Czorsztyn  
 z/s w Maniowach  
 34-436 Manioway  
 z dnia 18 czerwca 1998r.

**POMNIEJSZENIE MAPY ZASADNICZEJ**  
 wieś: KLUSZKOWCE

gmina: Czorsztyn  
 skala: 1:000

km: 183 411 1332  
 183 411 1343  
 183 411 1341

PODKŁAD DO CELÓW PROJEKTOWYCH - STAN NA DZIEŃ 19.12.1997r.  
 GRANICE DZIAŁEK NANIESIENO Z MAPY EWIDENCJI GRUNTÓW  
 W SKALI 1:2000  
 km: 183 411 13

**MIEJSKOWY PLAN**  
**ZAGOSPODAROWANIA PRZESTRZENNEGO**  
**KLUSZKOWCE 1. SKALA 1:1000**

UZGODNIONO W T.P. S.A.  
 ZAKŁAD TELEKOMUNIKACJI HORY SACZ  
 WYKONANO PODKŁAD GEODEZYJNY

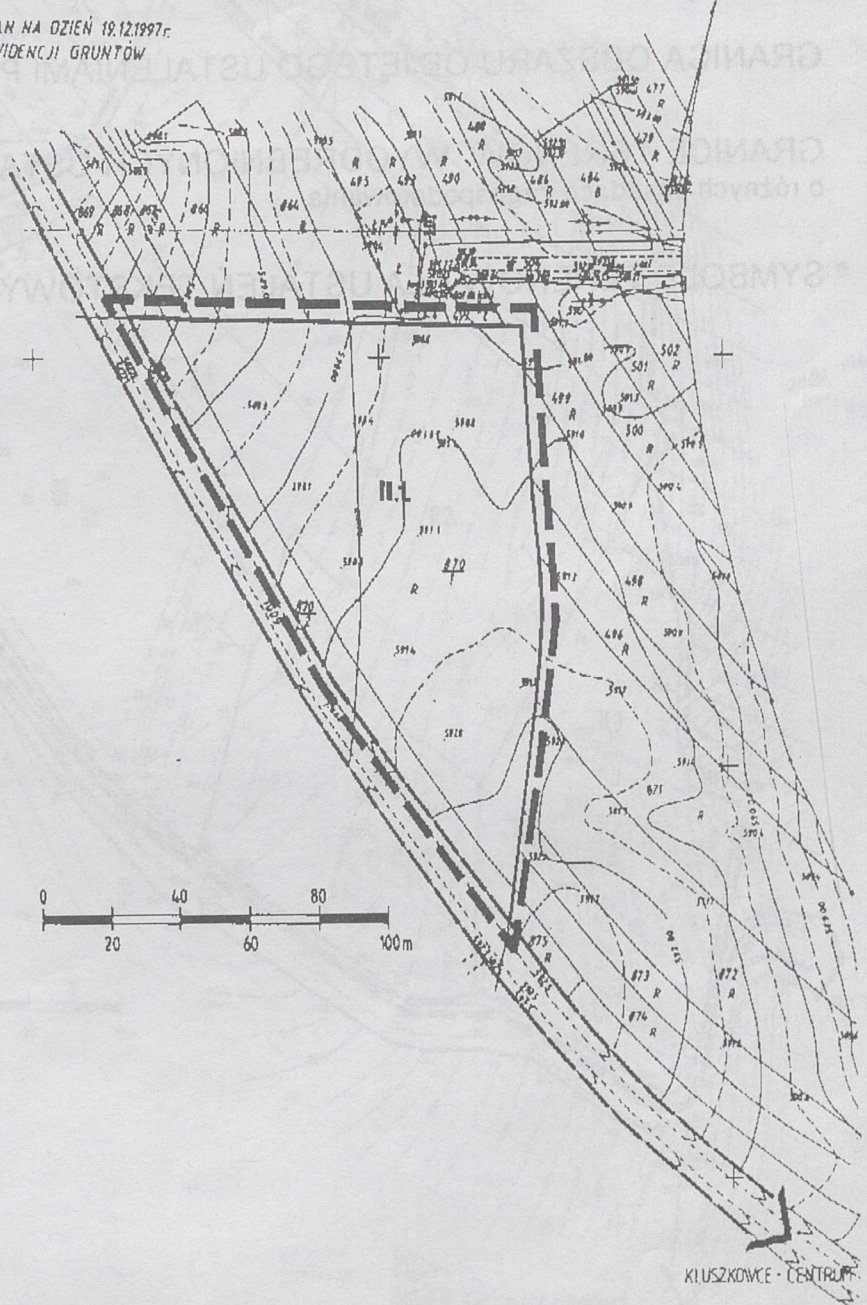
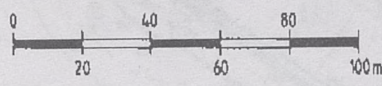
dnia 10.07.98 podpis: [signature]

ZAKŁAD GEODEZYJNY Kraków S.A.  
 BIURO L. ERULIŃCZYŃ Nowy Targ  
 Usługi Geodezyjne



dnia 13.08.98 podpis: [signature]

6 579 098 1008/143/98

3443/98 6 579 098  
 mgr inż. [signature]



KLUSZKOWCE - CENTRUM

**kluszkowce 1.****I. TERENY POZOSTAJĄCE W DOTYCHCZASOWYM UŻYTKOWANIU****I.3.** ISTNIEJĄCA DROGA GMINNA**II. TERENY PRZEZNACZONE DO ZAINWESTOWANIA****II.1.** TERENY DO ZAINWESTOWANIA**III. OZNACZENIA INNE** GRANICA OBSZARU OBJĘTEGO USTALENIAMI PLANU GRANICE TERENÓW WYODRĘBNIONYCH USTALENIAMI PLANU,  
o różnych zasadach zagospodarowania**II.1.** SYMBOLE TERENÓW DLA USTALEŃ TEKSTOWYCH

Rada Gminy Czorsztyn  
z/s w Maniowach  
84-400 Maniowy

załącznik nr 2  
do Uchwały Nr 169/XXV/98  
Rady Gminy Czorsztyn  
z/s w Maniowach  
z dnia 18 czerwca 1998r.

MAPA SYT-WYS  
DO CELÓW PROJEKTOWYCH.  
skala, 1:1000

wieś KLUSZKOWCE  
gm. CZORSZTYN

MAPA POWSTAŁA Z PRZEKŁADANIA MAPY SYT-WYS W SKALI 1:500  
SEKCJE: 183.411.1834, 1843, 2312, 2321  
ORAZ ZASADNICZEJ W SKALI 1:2000 SEKCJE 183.411.18, 183.411.23

stan na dzień 10.02.1998

**MIEJSCOWY PLAN  
ZAGOSPODAROWANIA PRZESTRZENNEGO  
KLUSZKOWCE 2** UZGODNIENIA  
SKALA 1:1000

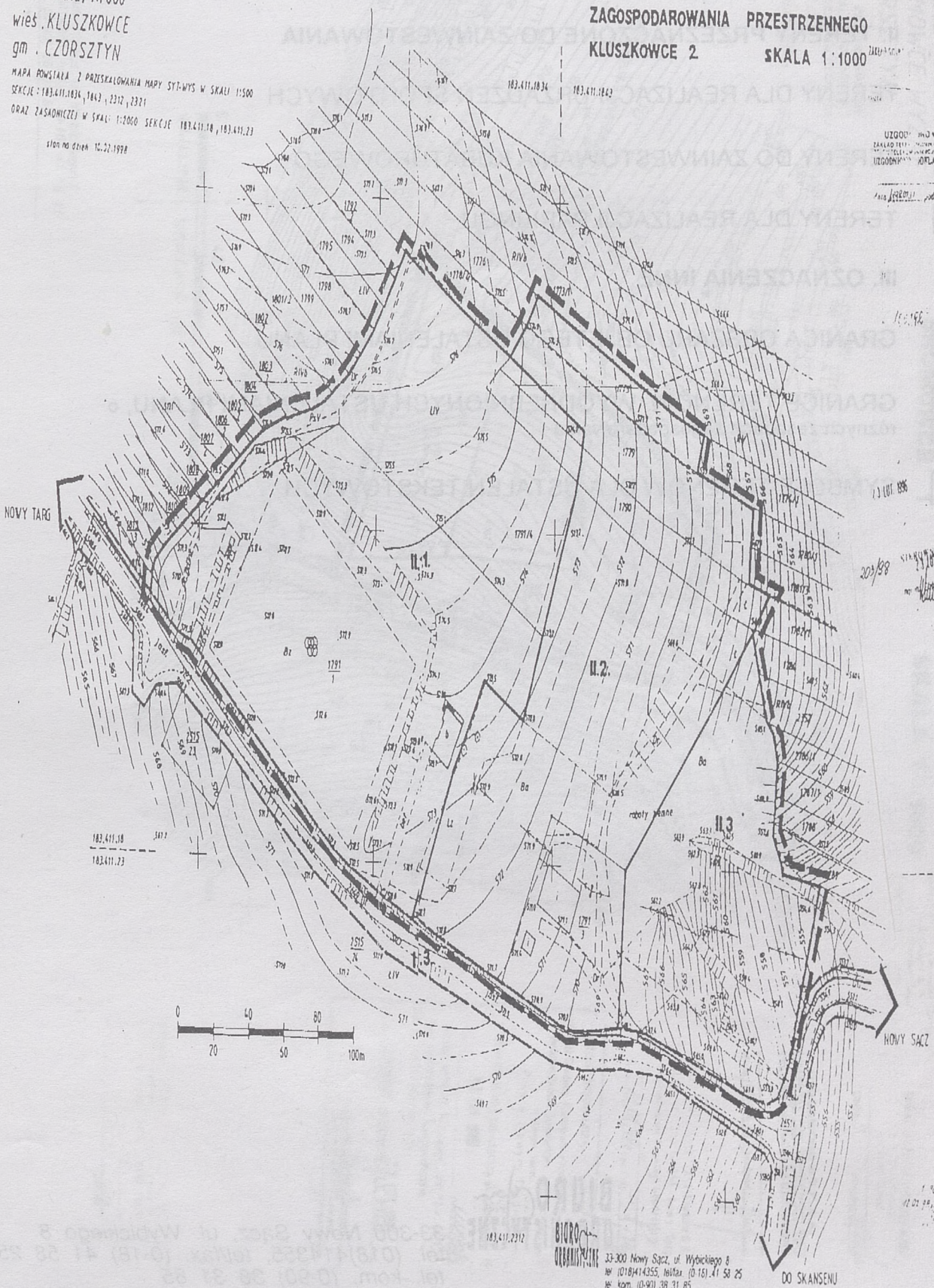
UZGODNIENIE W.T.P.S.A.  
ZAKŁAD TECHNICZNY I KARTOGRAFICZNY  
DZIAŁ PROJEKTOWY I KARTOGRAFICZNY  
UL. GOSPODARSTWA 10, 30-001 KRAKÓW

mgr inż. JERZY JAKUBOWSKI  
mgr inż. JAKUB JAKUBOWSKI

18.06.98

1.3.101.1986

20/98



BIURO  
ORGANIZACYJNE  
33-300 Nowy Sącz, ul. Wysockiego 8  
tel. (018) 41 4355, fax (018) 41 58 25  
kom. (0-90) 38 31 85

DO SKANSENU

## kluszkowce 2.

I. TERENY POZOSTAJĄCE W DOTYCHCZASOWYM  
UŻYTKOWANIU

I.3. ISTNIEJĄCA DROGA GMINNA

## II. TERENY PRZEZNACZONE DO ZAINWESTOWANIA

II.1. TERENY DLA REALIZACJI URZĄDZEŃ SPORTOWYCH

II.2. TERENY DO ZAINWESTOWANIA KUBATUROWEGO

II.3. TERENY DLA REALIZACJI PARKINGU

## III. OZNACZENIA INNE

GRANICA OBSZARU OBJĘTEGO USTALENIAMI PLANU

GRANICE TERENÓW WYODRĘBNIONYCH USTALENIAMI PLANU, o  
różnych zasadach zagospodarowania

II.1. SYMBOLE TERENÓW DLA USTALEŃ TEKSTOWYCH

załącznik nr 3.  
do Uchwały Nr 269/XXVI/98  
Rady Gminy Czorsztyń  
z/s w Maniowach  
z dnia 18 czerwca 1998r.

Rada Gminy Czorsztyń  
z/s w M. niowach  
34-436 Maniowy

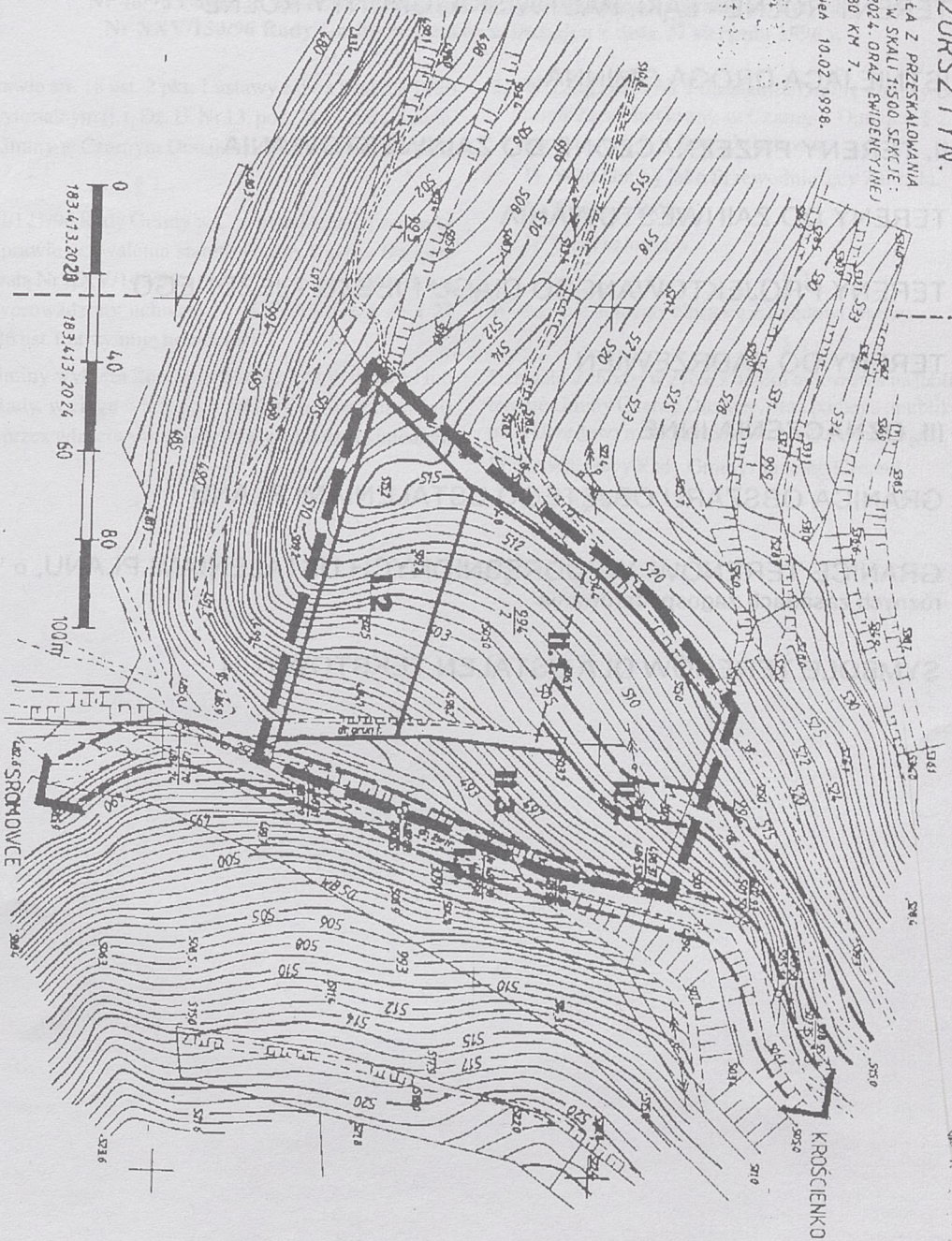


33-300 Nowy Sącz, ul. Wyzwickiego 8  
tel. (019) 414 855, telex (0-18) 41 58 25  
tel. kom. (0-90) 98 31 85

MAPA SYT-WYS  
DO CELÓW PROJEKTOWYCH  
SKALA 1:1000  
WIEŚ SROMOWCE WYŻNE  
GM. CZORSZTYŃ.

MIEJSCOWY PLAN  
ZAGOSPODAROWANIA  
PRZESTRZENNEGO  
SROMOWCE 1  
SKALA 1:1000

UZGODNIENIA



PROJEKTANT: mgr inż. J. KROSCIENKO  
OPRACOWANIE: mgr inż. J. KROSCIENKO  
WYKONANIE: mgr inż. J. KROSCIENKO  
WZGLĘDNY WYKONAWCA: mgr inż. J. KROSCIENKO

UZGODNIENIO W T.P. S.A.  
ZAKŁAD WYKONAWCZY I PROJEKTOWY  
IZGODNIENIO PODMIJĄ GOSPODARSTWA  
data: 18.06.98 podpis: [signature]

Urząd Województwa  
Wydział Geodezji Kartografii i Systemów Informacji  
Miejsano do bwidenskich w osrodku  
21 lut. 1998  
[signature]  
Dz. U. nr 30, poz. nr 1831

Sporządzili: STANISŁAW [signature]  
Tęż wykonał: [signature]  
Względnym wykonawcą: [signature]

## sromowce

**I. TERENY POZOSTAJĄCE W DOTYCHCZASOWYM  
UŻYTKOWANIU**

1.2. TERENY ROLNE - ŁĄKI, PASTWISKA, GRUNTY ROLNE

1.3. ISTNIEJĄCA DROGA GMINNA


**II. TERENY PRZEZNACZONE DO ZAINWESTOWANIA**


II.1. TERENY DO ZAINWESTOWANIA

II.2. TERENY PROJEKTOWANEGO CIĄGU PIESZO - JEZDNEGO

II.3. TERENY DO ZADRZEWIŃ

**III. OZNACZENIA INNE**

 GRANICA OBSZARU OBJĘTEGO USTALENIAMI PLANU

 GRANICE TERENÓW WYODRĘBNIONYCH USTALENIAMI PLANU, o  
różnych zasadach zagospodarowania

II.1. SYMBOLE TERENÓW DLA USTALEŃ TEKSTOWYCH

**BIURO**  
**URBANISTYCZNE**

33-300 Nowy Sącz, ul. Wybickiego 8  
tel. (018)414355, tel/fax. (0-18) 41 58 25  
tel. kom. (0-90) 38 31 85



188

**UCHWAŁA NR XLVI/245/98 RADY GMINY W CZARNYM DUNAJCU  
z dnia 9 czerwca 1998 r.**

**w sprawie zmiany uchwały Nr XXI/121/96 Rady Gminy w Czarnym Dunajcu z dnia 15 lutego 1996 r.  
w sprawie uchwalenia Statutu Gminy Czarny Dunajec, ogłoszonej jako jednolity tekst w Dz. Urz. Woj. Nowosądeckiego  
Nr 46/96 z dnia 25 września 1996 r., poz. 121 stanowiącym załącznik do uchwały  
Nr XXV/150/96 Rady Gminy w Czarnym Dunajcu z dnia 27 sierpnia 1996 r.**

Działając na podstawie art. 18 ust. 2 pkt. 1 ustawy z dnia 8 marca 1990 r. o samorządzie terytorialnym (j. t. Dz. U. Nr 13, poz. 74 z 1996 r. z późn. zmianami) Rada Gminy w Czarnym Dunajcu uchwala co następuje;

§ 1

W uchwale Nr XXI/121/96 Rady Gminy w Czarnym Dunajcu z dnia 15 lutego 1996 r. w sprawie uchwalenia statutu Gminy Czarny Dunajec zmienionego uchwałą Nr XXV/149/96 z dnia 27 sierpnia 1996 r. (tekst jednolity statutu wprowadzony uchwałą Nr XXV/150/96 z dnia 27 sierpnia 1996 r. § 26 ust. 1 otrzymuje brzmienie:

1. § 26.1. Rada Gminy wybiera Zarząd w liczbie 7 osób spośród lub spoza składu Rady, w ciągu 6 miesięcy od daty ogłoszenia wyników wyborów przez właściwy organ wyborczy z uwzględnieniem ust. 2 i 3.

2. W Załączniku Nr 7 do Statutu Gminy Czarny Dunajec – Regulaminu Zarządu Gminy w Czarnym Dunajcu § 2 ust. 1 otrzymuje brzmienie: § 2.1. Zarząd stanowią:

- 1) Wójt Gminy jako Przewodniczący Zarządu,
- 2) Zastępcę Wójta,
- 3) 5-ciu członków,

§ 2

Wykonanie uchwały zleca się Zarządowi Gminy,

§ 3

Uchwała wchodzi w życie z dniem ogłoszenia na tablicach ogłoszeń na terenie Gminy Czarny Dunajec, oraz podlega opublikowaniu w Dzienniku Urzędowym Województwa Nowosądeckiego.

Przewodniczący Rady Gminy: Tadeusz Czepiel

UCHWAŁA WZGLĘDNIE ZMIENIAJĄCA PLAN GOSPODARSTWA

z dnia 9 czerwca 1998 r. w sprawie zmiany uchwały Nr XXVIII/98 Rady Gminy w Czarnym Duniecu z dnia 12 lutego 1998 r. w sprawie uchwalenia Studium Gminy Czarny Duniec, ogłoszonej jako jednolity tekst w Dz. Urz. Woj. Nowosądecki, Nr 45 z dnia 25 września 1998 r., poz. 1722 z późniejszymi zmianami.

1.1

1. TERENY WZGLĘDNIEMIEZKORZYSTANIA

1. Wzajemnie wyłączone z planu tereny, o których mowa w art. 20 ust. 1 pkt 1 ustawy z dnia 25 marca 1990 r. o samorządzie terytorialnym (Dz. U. Nr 13, poz. 100), a także z planu gminy Czarny Duniec, ogłoszonego jako jednolity tekst w Dz. Urz. Woj. Nowosądecki, Nr 45 z dnia 25 września 1998 r., poz. 1722 z późniejszymi zmianami, są:

1.1.1

1.1.1.1. TERENY DO ZAINWENCJONOWANIA

a) teren o numerze 11.

1.1.2

1.1.2.1. TERENY PROJEKTOWANEGO

a) teren o numerze 12.

1.1.3

1.1.3.1. TERENY DO ZABRZEWIENIA

a) teren o numerze 13.

1.2

1.2.1. TERENY WZGLĘDNIEMIEZKORZYSTANIA

a) teren o numerze 14.

1.3

1.3.1. TERENY WZGLĘDNIEMIEZKORZYSTANIA

a) teren o numerze 15.

1.4

1.4.1. TERENY WZGLĘDNIEMIEZKORZYSTANIA

a) teren o numerze 16.