



259

IV

ATLAS

KIEPER T'S

ATLAS ANTIQVVS

Brother K. L. S. 7. 8.



geograf: 1181

Atlas antiquus

4014954

Biblioteka Jagiellońska



1002279081

Zeuzi

# ATLAS ANTIQUUS.

ZWÖLF KARTEN

ZUR

# ALTEN GESCHICHTE

ENTWORFEN UND BEARBEITET

VON

**HEINRICH KIEPERT.**

Fünfte neu bearbeitete und vermehrte Auflage. Neue Ausgabe.

## INHALT:

- |  |  |
|--|--|
| 1. Orbis terrarum antiquis notus.            | 7. Italia.                                     |
| 2. Imperia Persarum et Macedonum.            | 8. Italiae pars media et inferior cum Sicilia. |
| 3. Aegyptus. — Phoenice et Palaestina.       | 9. Roma urbs.                                  |
| 4. Asia citerior.                            | 10. Hispania, Mauretania et Africa.            |
| 5. Graecia cum insulis et oris maris Aegaei. | 11. Gallia, Britannia, Germania.               |
| 6. Graecia ampliore modulo descripta.        | 12. Imperium Romanum.                          |



BERLIN,

VERLAG VON DIETRICH REIMER.

VERLAG VON DIETRICH REIMER IN BERLIN, SW.

# Neuer Handatlas über alle Theile der Erde.

In 45 Karten entworfen und bearbeitet

von

**Dr. Heinrich Kiepert,**

ord. Professor an der k. Universität zu Berlin, Mitgl. der k. Akademie der Wissenschaften.

Zweite vollständig berichtigte und erweiterte Auflage.

**Neue Ausgabe.**

**INHALT:**

- |                                       |  |                                 |                                     |
|---------------------------------------|--|---------------------------------|-------------------------------------|
| 1. Erdkarte in Mercator's Projection. | 12. Oesterreichisch-Ungrische Monarchie. | 20. Niederlande und Belgien.    | 31. Australien.                     |
| 2. Oestlicher Planiglob der Erde.     | 13. Galizien, Ungern u. Nebenländer.     | 21. Britische Inseln.           | 32. Continent von Australien.       |
| 3. Westlicher Planiglob der Erde.     | 14. Böhmen, Mähren u. Oesterreich.       | 21a. England.                   | 33. Africa.                         |
| 4. Europa.                            | 15. Ost-Alpenländer                      | 22. Dänemark u. Süd-Schweden.   | 34. Die Nilländer.                  |
| 5. Deutschland.                       | 16. Schweiz.                             | 23. Scandinavien.               | 35. Nordwestliches Africa.          |
| 6. Südwestliches Deutschland.         | 17. Italien.                             | 24. Russland.                   | 36. Nord-America.                   |
| 7. West-Deutschland.                  | 17a. Mittel-Italien.                     | 25. Türkei und Griechenland.    | 37. Oestliches Nord-America.        |
| 8. Nordwestliches Deutschland.        | 18. Spanien und Portugal.                | 25a. Griechenland (Königreich). | 38. Westliches Nord-America.        |
| 9. Mittel-Deutschland.                | 19. Frankreich.                          | 26. Asien.                      | 39. Mittel-America und West-Indien. |
| 10. Brandenburg, Schlesien, Posen.    | 19a. Ost-Frankreich.                     | 27. Asiatische Türkei.          | 40. Süd-America.                    |
| 11. Pommern und Preussen.             |  | 28. Vorder-Asien.               | 40a. Mittleres Süd-America.         |
|                                       |  | 29. Vorder-Indien.              |                                     |
|                                       |  | 30. Ost-Asien.                  |                                     |

Preis complet in losen Blättern mit Mappe 42 Mark. — In elegantem Halblederband mit Goldtitel 50 Mark.  
Einzelne Karten à 1 Mark 20 Pf.

## Heinrich Kiepert's KLEINER HAND-ATLAS der neueren Geographie für Schule und Haus.

Zweite vermehrte und verbesserte Auflage.

**Neue Ausgabe.**

**INHALT:**

- |   |   |                                    |   |
|---|---|------------------------------------|---|
| 1. Planiglob.                                 | 5. Deutsches Reich.                       | 9. Südost-Europa und Vorder-Asien. | 13. Africa.   |
| 2. Europa.                                    | 6. Oesterreichisch - Ungrische Monarchie. | 10. Asien.                         | 14. Nord-America.                                       |
| 3. Fluss- und Gebirgskarte von Mittel-Europa. | 7. Nordwest-Europa.                       | 11. Ost-Indien und China.          | 15. West-Indien, Mittel-America und Vereinigte Staaten. |
| 4. Physische Karte d. Alpenländer.            | 8. Südwest-Europa.                        | 12. Australien.                    | 16. Süd-America.  |

Preis geheftet 6 Mark. — Elegant gebunden 7 Mark 50 Pf.  
Einzelne Karten, glatt oder gefalzt à 60 Pf.

## Dr. Carl Wolff's HISTORISCHER ATLAS. Neunzehn Karten zur mittleren und neueren Geschichte.

**Lieferungs-Ausgabe.**

Erste Lieferung von 6 Karten.

**INHALT:**

- |   |   |   |  |
|---|---|---|--|
| 1. Europa um d. Jahr 500 n. Chr.                                | 12. Europa im Jahre 1721.   | 15. Deutschland nach der Auflösung des deutschen Reiches im Jahre 1806. | 16. Mittel-Europa zur Zeit der höchsten Machtentfaltung Frankreichs im Jahre 1812. |
| 11. Mittel-Europa nach dem Westfälischen Frieden im Jahre 1648. | 14. Deutschland beim Ausbruch der französischen Revolution im Jahre 1789. |   |  |

Subscriptionspreis der Lieferung 3 Mark.

Preis der einzelnen Karten, flach oder etikettirt 80 Pf.

**Ausführliche Prospective sind in jeder Buchhandlung gratis zu haben.**

## Adami-Kiepert's SCHUL-ATLAS

in 27 Karten.

Sechste veränderte und vermehrte Auflage. 1876.

Vollständig neu bearbeitet von

**Heinrich Kiepert.**

**Inhalt:**

- |  |   |  |  |
|--|---|--|--|
| 1. Das Wissenswertheste der mathematischen Geographie. Von E. Wetzel. Mit erl. Text. | 8. Nord-Deutschland mit Niederlanden und Belgien. | 15. Schweden, Norwegen und Dänemark.     | 22. Australien und Polynesien.   |
| 2. Erdkarte oder Planiglob.  | 9. Süd-Deutschl. u. Alpenländer.                  | 16. Russland.                            | 23. Africa.  |
| 3. Fluss- u. Gebirgsk. v. Europa.  | 10. Oesterreichisch - Ungrische Monarchie.        | 17. Europäische Türkei und Griechenland. | 24. Nord-America.  |
| 4. Europa, politisch.  | 11. Italien.                                      | 18. Fluss- und Gebirgskarte von Asien.   | 25. Vereinigte Staaten von Nord-America, Mittel-America und West-Indien. |
| 5. Fluss- und Gebirgskarte von Mittel-Europa.  | 12. Spanien.                                      | 19. Asien, politisch.                    | 26. Süd-America.   |
| 6. Das Alpengebiet, physikalisch.  | 13. Frankreich.                                   | 20. Vorder-Asien.                        | 27. Palästina. (Im Carton die Stammgebiete von Israel.)                  |
| 7. Mittel-Europa, politisch.   | 14. Britische Inseln.                             | 21. Ost-Indien und China.                |  |

Preis geheftet 5 Mark. — Gebunden 6 Mark.

Einzelne Karten à 30 Pf., mit Ausnahme von No. 6 und 8 in grösserem Format à 60 Pf.

# ATLAS ANTIQUUS.

ZWÖLF KARTEN

ZUR

# ALTEN GESCHICHTE

ENTWORFEN UND BEARBEITET

VON

**HEINRICH KIEPERT.**

Fünfte neu bearbeitete und vermehrte Auflage. Neue Ausgabe.

## INHALT:

- |  |  |
|--|--|
| 1. Orbis terrarum antiquis notus.            | 7. Italia.                                     |
| 2. Imperia Persarum et Macedonum.            | 8. Italiae pars media et inferior cum Sicilia. |
| 3. Aegyptus. — Phoenice et Palaestina.       | 9. Roma urbs.                                  |
| 4. Asia citerior.                            | 10. Hispania, Mauretania et Africa.            |
| 5. Graecia cum insulis et oris maris Aegaei. | 11. Gallia, Britannia, Germania.               |
| 6. Graecia ampliore modulo descripta.        | 12. Imperium Romanum.                          |



BERLIN,

VERLAG VON DIETRICH REIMER.

[ 1869 — 1876 ]

ATLAS ANTIQVVS

NVOLE KALIN

ALTEY GESCHICHTE

ENTWORFEN VON HERBERT

LEINICHT HERBERT

*Herbert*


Erste neu bearbeitete Auflage. Neue Ausgabe.

*259*

*IV*










**ORBIS TERRARVM ANTIQVVS NOTVS**


altero p. Chr. n. seculo  
 AUCTORE HENRICO KIEPERT BEROLINENSI.

- Gentes Aricae quae vulgo Indogermanicae vocantur
  - Gentes Semiticae
  - Reliqua hominum coloris albi genera quae neque Arian nec Semitis adnumeranda videntur
- Regnorum limites qui erant altero p.C. seculo
- Imperii Romani
  - Regni Parthici Arsacidarum
  - R. Scytharum in Bactriae et India
  - Regni Sini
- Quae locorum vel gentium vocabula apud auctores graecos et latinos non inveniuntur, ea reclinatis literis scripta sunt.



Kora  
oga  
ra  
a

Bibl Jag.





**IMPERIA  
PERSARVM ET MACEDONVM**

Auctore **HENRICO KIEPERT** Berolinensi.


Modulus 1:12,000,000

Miliaria Germanica (10 = 1°)      Stadia Olympica (100 = 1°)

Miliaria Anglica (69 = 1°)      Parasangae Persicae (20 = 1°)

— Satrapiae inferiores Imperii Persici  
— Satrapiae superiores Imperii Persici  
— Fines Imperii Alexandri M. Coloniae Graecae  
 ————— Itinera Alexandri et ceterorum praefectorum Macedonum  
 ————— Via Regia a Sardibus Susa usque (Herod. V. 49.)  
 Nomina oppidis ab Alexandro vel post Alexandrum addita, ex libris litteris  
 nomina apud auctores asiaticos tantum obvia relictibus litteris  
 scripta sunt.


Bibl. Jag.







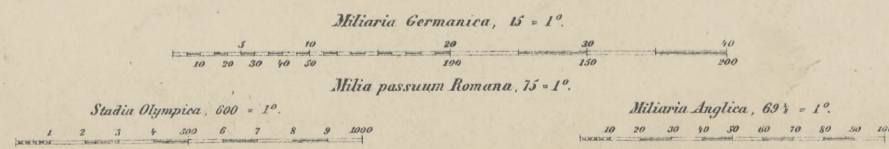
Bibl Jag.






# ASIA CITERIOR

Auctore HENRICO KIEPERT Berolinensi.  
Tabulae modulus 1:4,000,000.



*Novina oppidiorum a Romanis addita crithis littere, locorum nomina et monumenta asiaticis desumpta, quorum nulla apud graecos et latinos auctores fit mentio, velibus litteris scripta sunt.*  
*Cyri minoris et Xm. Graecorum itinera secundum Xenophontem*

Bibl Jag.






**GRAECIA**  
 CUM INSULIS  
 ET ORIS MARIS AEGAEI

Auctore HENRICO KIEPERT Berolinensi.


Modulus - 1 : 2,500,000



- Civitates Graecae
- Doriae
- Ionicae
- Aeolicae cum Achaeis
- Regni Macedoniae fines ante bellum Persicum
- Philippum II regem

Oppidorum post Alacandrum M. et a regibus et a Romanis conditorum nomina et quae ab istis nova nomina oppidis antiquis imposita sunt ea hac in tabula a ceteris distinguuntur ceteris literis.

Bibl. Jag.

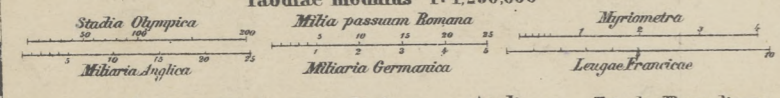




# GRAECIA

AUCTORE HENRICO KIEPERT BEROLINENSI

Tabulae modulus 1:1250,000



Civitates Doricae. Ionicae. Aeolicae. Tetrales Thessalicae

Regni Macedonici fines ante bellum Persicum

Oppidorum a regibus Macedoniacis in Graecia conditorum nomina et quae ab usdem oppidis antiquis inposita sunt, coloribus literis scripta sunt.

Montium nomina in Bessalia quae in iudicibus literis indicantur.

H. Hyphantium.  
L. Laphyrium.  
M. Messapium.  
Ph. Phicium.  
T. Tiphosium.



Bibl. Jag.

Fabrics VII  
Wydania III go Berlin 1863



Bibl Jag.

Tab. VIII

wyciata z wydania III<sup>go</sup> Berlin 1863

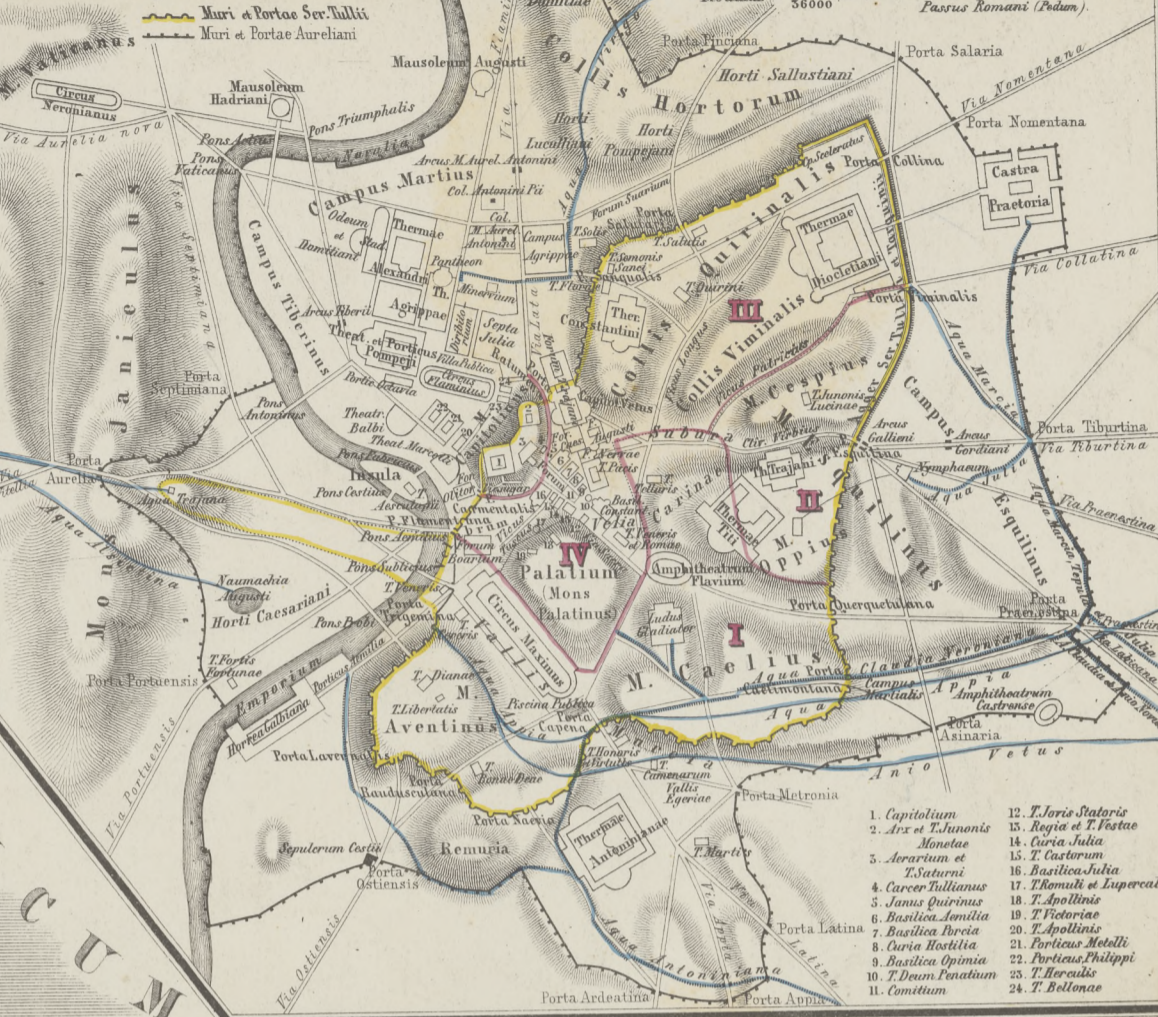


**ITALIAE  
PARS MEDIA**

ad illustrandam potissimum antiquiorem Romanorum  
duplici ad tabulam totius Italiae modulo descripta.  
Auctore HENRICO KIEPERT Berolinensi.



**ROMA URBS**




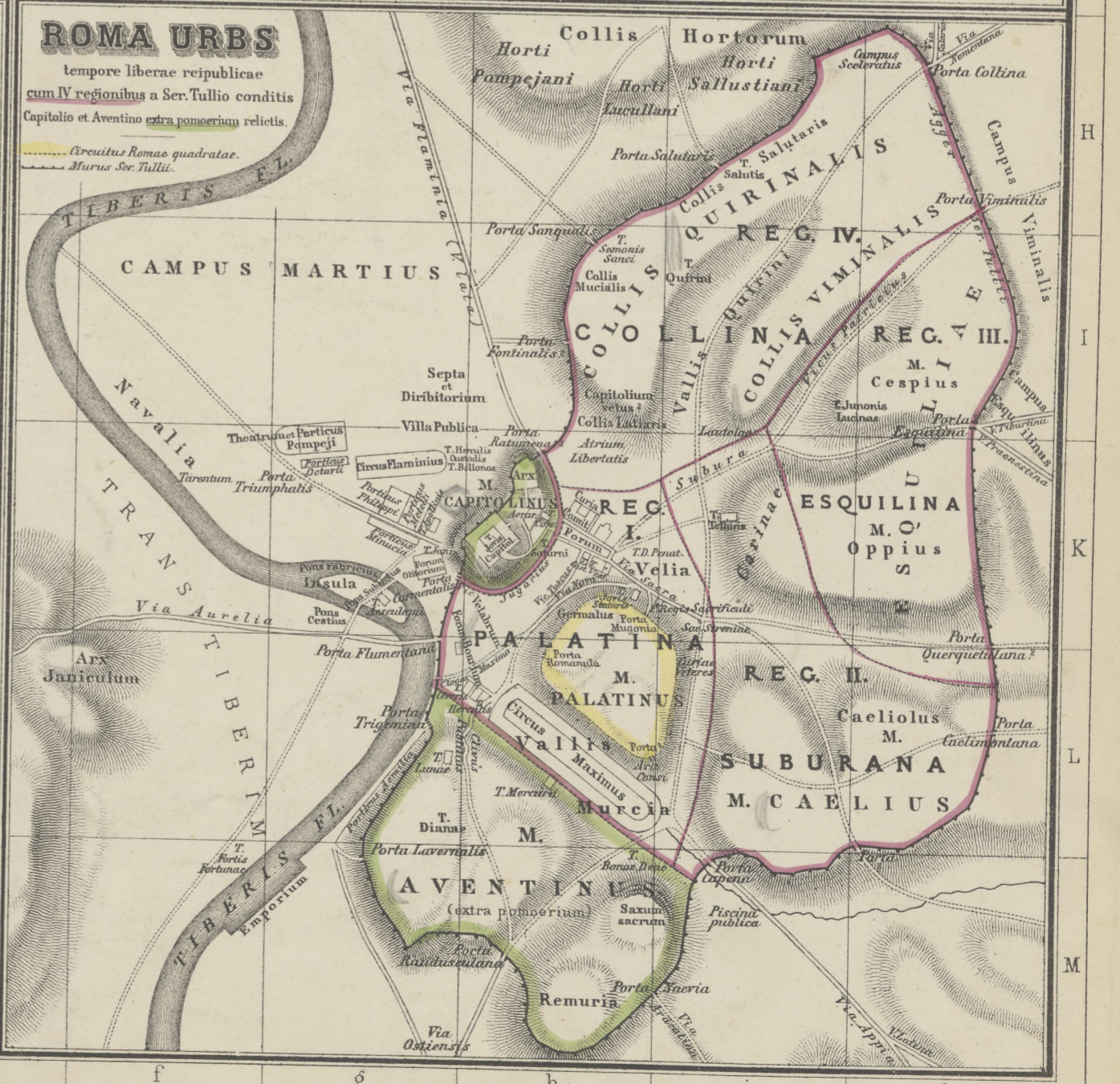
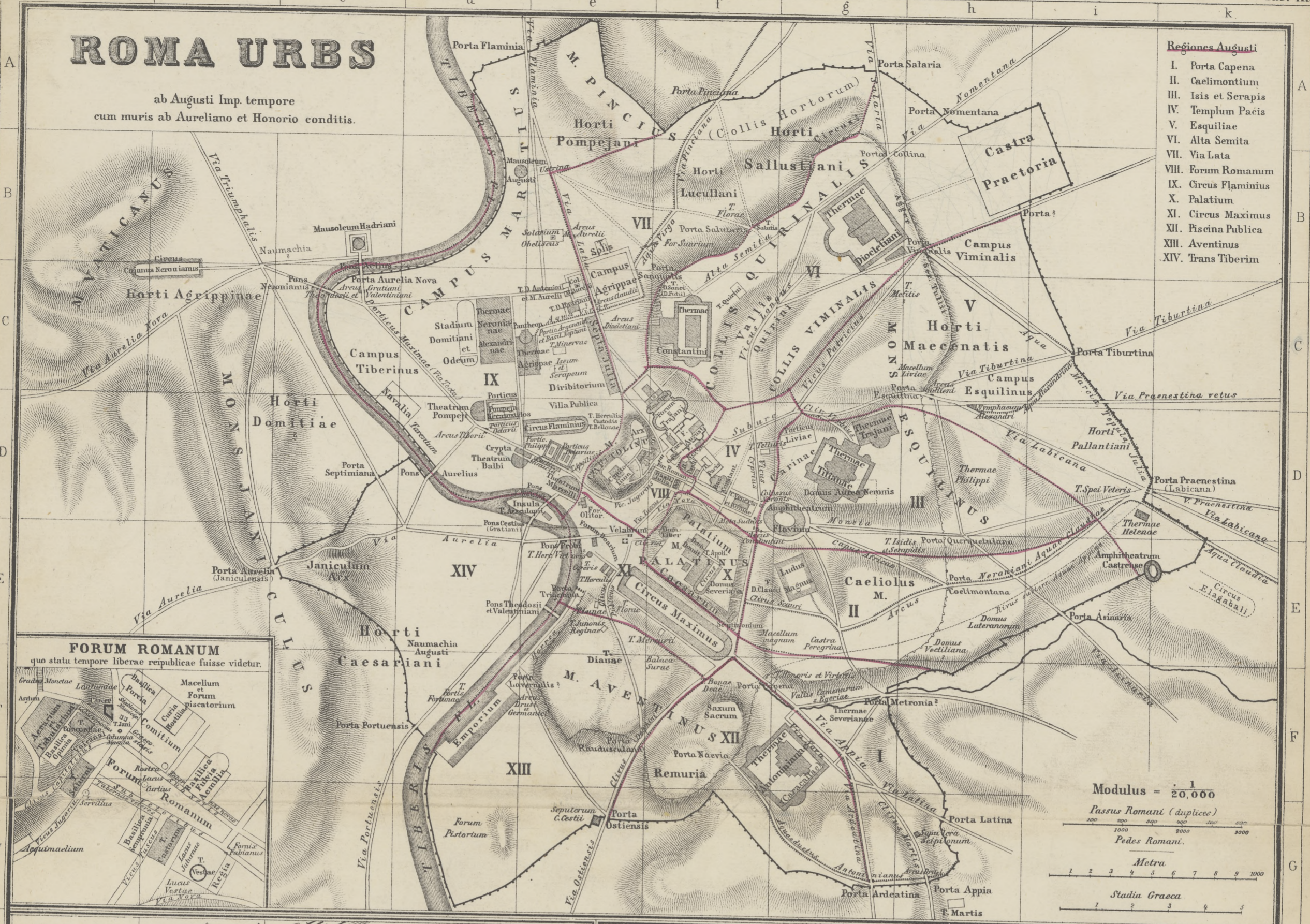
J. Sulzer lith.

Berlin. D. Reimer. 1858.


Bibl. Jag.







Bibl. Jag.




# HISPANIA MAURETANIA ET AFRICA

auctore HENRICO KIEPERT, Berolinensi




Bibl. Jag.







Bibl. Jag.

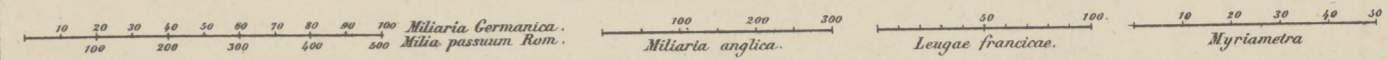




# IMPERIVM ROMANVM

Auctore HENRICO KIEPERT Berolinensi.

Tabulae modulus 1-15000000.



IMPERIVM ab Imper. DIOCLETIANO usque ad THEODOSIVM  
in Praefecturas Dioeceses Provincias divisum.

Praef. ORIENTIS ILLYRICI ITALIAE GALLIAE  
Dioec. I Aegyptus II Oriens III Pontus IV Asia V Thracia VI Macedonia VII Dacia VIII Italia IX Illyricum X Africa XI Gallia XII Hispania XIII Britannia



In Europae parte occidentali		In Europae parte orientali		Singulae provinciae quibus annis sub ditionem populi Romani venerint.			
Uc. a.Cn.		Uc. a.Cn.		Uc. a.Cn.	In Asia	Uc. a.Cn.	In Africa
513	(221) Sicilia pars occidentalis	525	(229) Cyrenaica et ora occid. Macedoniae	625	(128) Mysia Lydia Caria (provincia Asiae)	608	(162) Africa (regio Carthagenensis) provinciae praesidiales
544	(210) Sicilia pars orientalis	565	(188) Aetolia Acarnania subtracia	634	(120) Pamphylia, c. 90 Phrygia		
516	(238) Sardinia Corsica	577	(177) Isteria 389 (165) Epirus	670	(74) Bithynia		
530	(224) Gallia cisalpina (206) Venetia	581	(167) Balaotia ora	691	(83) Syria Cilicia Paphlagonia Pontus pars occid.	680	(74) Cyrenaica
549	(205) Hispaniae pars orientalis et meridionalis	608	(148) Macedonia, Achaia	691	(51) Cyprus		
		624	(130) Chersonesus Thracia	705	(49) Phrygia		
616	(128) Lusitania	679	(75) Dardania	729	(25) Galatia Lycaonia	724	(30) Aegyptus
631	(125) Insulae Baleares	687	(87) Croatia	746	(7) Paphlagonia interior, Pontus Galaticus	723	(25) Africae pars occidentalis (Numidia et meridionalis)
630	(118) Galliae Narbonensis pars orientalis					785	(92 C) Mauritania
648	(104) Galliae Narbonensis pars occidentalis						
700	(36) Aquitaniae Celtae Belgica Germaniae sup.	720	(24) Liburnia, Dalmatia interior				
715	(59) Germania inferior	725	(29) Moesia superior				
730	(24) Hispaniae ora septentrionalis	761	(8 p. C) Pannonia				
739	(15) Raetia Pannonia Noricum	765	(6 p. C) Moesia inferior				
		799	(46) Thracia				
797	(44 p. C) Britannia inferior	859	(106) Dacia				
838	(85 p. C) Hispaniae superior c. 30 Agri Decumates						

Imperii Romani fines qui erant imp. Caes. Octav. Augusto post Augustum prolati.

Bibl. Jag.

VERLAG VON DIETRICH REIMER IN BERLIN, SW.

HEINRICH KIEPERT'S  
**KLEINER SCHUL-ATLAS**

für die unteren und mittleren Klassen  
in 23 Karten

IM AUFTRAGE  
DER STÄDTISCHEN SCHUL-DEPUTATION ZU BERLIN

ENTWORFEN UND BEARBEITET.

Neunte Auflage. 1876.

INHALT:

Erdkarte.	Norddeutschland, Niederlande,	Frankreich.	Africa mit Europa.
Nördlicher u. südlicher Planiglob.	Belgien und Dänemark.	Spanien und Portugal.	Nord-America.
Oestlicher Planiglob.	Süd-Deutschland u. die Schweiz.	Italien.	West-Indien.
Westlicher Planiglob.	Oesterreich - Ungrische	Europäische Türkei, Donau-	Oestliches Nord-America.
Europa.	Monarchie.	Fürstenthümer und Griechen-	Süd-America.
Fluss- und Gebirgskarte von	Russland und Scandinavien.	land.	Australien.
Deutschland.	Britische Inseln.	Asien mit Europa.	

Supplementkarte: Das Wissenswertheste der mathematischen Geographie.

Quart-Format. Preis in starkem Carton-Umschlag 1 Mark. Gebunden 1 Mark 50 Pf.

Separat-Ausgaben: 1) Für Elsass-Lothringen in 25 K. à 1 Mark 20 Pf., 2) für Rheinland, Westfalen und Hessen in 26 K. à 1 Mark 20 Pf., 3) für Schleswig-Holstein und die Hansestädte in 25 K. à 1 Mark 20 Pf.

G. A. VON KLOEDEN'S  
**REPETITIONS-KARTEN.**

INHALT:

1. Erdkarte in Mercator's Pro- jection (Australien).	5. Alpengebiet.	11. Süd-Scandinavien und die Ostseeländer.	15. Africa.
2. Europa (Russland).	6. Oesterreich.	12. Türkei und Griechenland.	16. Vereinigte Staaten, West- Indien und Mittel-America.
3. Deutschland, westliche Hälfte.	7. Italien.	13. Asien.	17. Süd-America.
4. Deutschland, östliche Hälfte.	8. Spanien und Portugal.	14. { Ost-Indien. Palästina.	
	9. Frankreich		
	10. Britische Inseln.		

Preis in Umschlag 2 Mark 40 Pf. — Einzelne Karten à 15 Pf.

HEINRICH KIEPERT'S  
**FLUSSNETZE**  
zu den  
**KARTEN ZUR ALTEN GESCHICHTE.**

Inhalt:

1. Netz von Vorder-Asien.	3. Netz von Griechenland.	5. Netz von Mittel-Europa.
2. Netz vom westlichen Vorder-Asien.	4. Netz von Mittel-Europa.	6. Netz von Süd- und Mittel-Europa.

Preis in Umschlag 1 Mark 50 Pf. — Einzelne Karten à 30 Pf.

In Parthien von 30 Exemplaren à 20 Pf.

**Kiepert's Handatlas. Auswahl von 18 Karten.** Dritte Auflage. Neue Ausgabe. Preis eleg. geb. 20 Mark.

**Atlas zur Universal-Geschichte** von A. von Freyhold. Drei Karten. Imp.-Fol. In Umschlag. Preis 6 Mark. Inhalt: 1. Karte zur alten Geschichte. (Einzel 2 Mark.) 2. Karte zur Geschichte des Mittelalters. (Einzel 2 Mark 50 Pf.) 3. Karte zur neuern Geschichte. (Einzel 2 Mark 50 Pf.)

**Neue Handkarte von Palästina für Schulen.** Von H. Kiepert. Dritte Auflage. Preis gefalzt 60 Pf.

**Karte des Deutschen Reiches.** Von H. Kiepert. 1 : 3,000,000. Vierzehnte Auflage. Preis etikettirt 60 Pf.

**Darstellung der territorialen Entwicklung des Brandenburgisch-Preussischen Staates** von 1415 bis jetzt. Von Dr. Adolf Brecher. Vierte Auflage. Mit kurzem erläuternden Text. Preis etikettirt 80 Pf.

**Völker- und Sprachenkarte von Deutschland** und den Nachbarländern. Von H. Kiepert. Zweite Auflage. Neue Ausgabe. 1 : 3,000,000. Preis in Umschlag geh. 1 Mark 20 Pf.

**Völker- und Sprachenkarte von Oesterreich** und den Unter-Donau-Ländern. Von H. Kiepert. Zweite Auflage. 1 : 3,000,000. Preis in Umschlag geh. 1 Mark 20 Pf.

**Karte der Mark Brandenburg.** Bearbeitet von H. Kiepert. Preis etikettirt 60 Pf.

**Wandkarte zur Erläuterung der biblischen Erdkunde** alten und neuen Testaments. Im Auftrage der Städtischen Schul-Deputation zu Berlin bearbeitet von Heinrich Kiepert. 4 Blätter. Neue Ausgabe. 1 : 3,000,000. In Umschlag 4 Mark. — Auf Leinwand in Mappe 7 Mark. — Auf Leinwand mit Stäben 9 Mark.

**Historische Wandkarte von Preussen** zur Uebersicht der territorialen Entwicklung des Brandenburgisch-Preussischen Staates von 1415 bis jetzt. Bearbeitet von Dr. Adolf Brecher. 9 Blätter. 1 : 750,000. In Umschlag 12 Mark. — Auf Leinwand in Mappe 20 Mark. — Auf Leinwand mit Stäben 22 Mark.

**Wandkarte für den Unterricht in der mathematischen Geographie.** Entworfen und bearbeitet von E. Wetzel. 9 Blätter mit erläuterndem Text. Zweite verbesserte Auflage. Preis in Umschlag 10 Mark. — Auf Leinwand in Mappe 20 Mark. — Auf Leinwand mit Stäben 22 Mark.

VERLAG VON DIETRICH REIMER IN BERLIN, SW.

## H. Kiepert's Wandkarten zur alten Geschichte:

- Wandkarte der alten Welt.** Für den Schulgebrauch bearbeitet. 6 Blätter. 1 : 5,400,000. In Umschlag 9 Mark. — Auf Leinwand in Mappe 15 Mark. — Auf Leinwand mit Stäben 17 Mark.
- Wandkarte von Alt-Griechenland.** Für den Schulgebrauch bearbeitet. **Zweite Auflage.** 9 Bl. 1 : 500,000. In Umschlag 12 Mark. Auf Leinwand in Mappe 20 Mark. — Auf Leinwand mit Stäben 22 Mark 75 Pf.
- Wandkarte von Alt-Italien.** Für den Schulgebrauch bearbeitet. 6 Blätter. 1 : 800,000. In Umschlag 9 Mark. — Auf Leinwand in Mappe 15 Mark. — Auf Leinwand mit Stäben 17 Mark.
- Wandkarte des Römischen Reiches.** Für den Schulgebrauch bearbeitet. 9 Blätter. 1 : 300,000. In Umschlag 12 Mark. — Auf Leinwand in Mappe 20 Mark. — Auf Leinwand mit Stäben 22 Mark.
- Neue Wandkarte von Palästina.** Vierte ganz umgearbeitete Auflage. 8 Blätter. 1 : 200,000. In Umschlag 8 Mark. — Auf Leinwand in Mappe 15 Mark. — Auf Leinwand mit Stäben 16 Mark 75 Pf.
- Volks-Schul-Wandkarte von Palästina.** 4 Blätter. 1 : 300,000. In Umschlag 4 Mark. — Auf Leinwand in Mappe 8 Mark. — Auf Leinwand mit Stäben 10 Mark.

## H. Kiepert's Physikalische Schul-Wandkarten:

- No. 1. 2: Oestlicher und westlicher Planiglob.** 10 Bl. 1872. Preis in Umschlag 10 Mark. — Auf Leinwand in Mappe 18 Mark. — Auf Leinwand mit Stäben 22 Mark.
- No. 3: Europa.** 9 Blätter. 1 : 4,000,000. 1873. Preis in Umschlag 9 Mark. — Auf Leinwand in Mappe 16 Mark. — Auf Leinwand mit Stäben 19 Mark.
- No. 4: Asien.** 9 Blätter. 1 : 8,000,000. 1873. Preis in Umschlag 12 Mark. — Auf Leinwand in Mappe 19 Mark. — Auf Leinwand mit Stäben 22 Mark.
- No. 5: Africa.** 6 Blätter. 1 : 8,000,000. 1873. Preis in Umschlag 8 Mark. — Auf Leinwand in Mappe 14 Mark. — Auf Leinwand mit Stäben 16 Mark.
- No. 6: Nord-America.** 5 Blätter. 1 : 8,000,000. 1874. Preis in Umschlag 7 Mark. — Auf Leinwand in Mappe 12 Mark. — Auf Leinwand mit Stäben 14 Mark.
- No. 7: Süd-America.** 4 Blätter. 1 : 8,000,000. 1874. Preis in Umschlag 6 Mark. — Auf Leinwand in Mappe 10 Mark. — Auf Leinwand mit Stäben 12 Mark.
- No. 8: Der grosse Ocean (Australien und Polynesien).** 8 Bl. 1875. Preis in Umschlag 12 Mark. Auf Leinwand in Mappe 20 Mark. — Auf Leinwand mit Stäben 22 Mark.

Heinrich Kiepert's

### Politische Schul-Wandkarte von Europa.

Neue Ausgabe. 9 Blätter. Maasstab 1 : 4,000,000.  
In Umschlag 9 Mark. — Auf Leinwand in Mappe 16 Mark. — Auf Leinwand mit Stäben 19 Mark.

Heinrich Kiepert's

### Wandkarte des Deutschen Reiches in seiner Neugestaltung.

Vierte verbesserte Auflage. Neue Ausgabe.  
9 Blätter. 1 : 750,000. In Umschlag 10 Mark.  
Auf Leinwand in Mappe 18 Mark. — Auf Leinwand mit Stäben 20 Mark.

## H. Kiepert's Provinz-Schul-Wandkarten.

- No. 1: Provinz Posen.** 6 Blätter. 1 : 200,000. In Umschlag 6 Mark.  
Auf Leinwand in Mappe 12 Mark. — Auf Leinwand mit Stäben 14 Mark.
- No. 2: Provinz Pommern.** 8 Blätter. 1 : 200,000. In Umschlag 8 Mark.  
Auf Leinwand in Mappe 14 Mark. — Auf Leinwand mit Stäben 18 Mark.
- No. 3. Provinz Brandenburg.** 9 Blätter. 1 : 200,000. In Umschlag 9 Mark.  
Auf Leinwand in Mappe 16 Mark. — Auf Leinwand mit Stäben 19 Mark.

## H. Kiepert's Schul-Wandkarte von Elsass-Lothringen.

6 Blätter. 1 : 180,000. In Umschlag 8 Mark.  
Auf Leinwand in Mappe 14 Mark. — Auf Leinwand mit Stäben 16 Mark.

