



654

*Hist. nov. 463.*

# GÉOGRAPHIE DU MOYEN AGE,

ÉTUDIÉE PAR

JOACHIM LELEWEL.

## ATLAS

COMPOSÉ DE TRENTE-CINQ PLANCHES

GRAVÉES PAR L'AUTEUR,

CONTENANT 99 FIGURES ET CARTES GÉOGRAPHIQUES GÉNÉRALES OU SPÉCIALES DE 62 GÉOGRAPHES ARABES ET LATINS DE DIFFÉRENTES ÉPOQUES,  
Y COMPRISES LES CARTES COMPARATIVES DOUBLES OU TRIPLES, ACCOMPAGNÉES DE 11 CARTES EXPLICATIVES.

*Multa que latent, in lucem dies extrahit et longioris ævi diligentia.*  
SENECA, Natur. quest. VII, 25.

*Sæpe pater dixit, studium, quid inutile tentas?*  
Ovid. Tristium.

BRUXELLES,

CHEZ V<sup>re</sup> ET J. PILLIET, SUCCESSEURS DE P.-J. VOGLET, RUE DE LA MONTAGNE, N° 29.

1849



654

|| ATLASZ

487  
Dar Adama Fr. Lotockiego do Biblioteki Uniwersytetu Jagiellońskiego w Krakowie.

*Faint, illegible text at the top of the page, possibly bleed-through from the reverse side.*

**GÉOGRAPHIE DU MOYEN AGE.**


GÉOGRAPHIE DU MOYEN ÂGE



# GÉOGRAPHIE DU MOYEN AGE,

ÉTUDIÉE PAR

JOACHIM LELEWEL.



## ATLAS

COMPOSÉ DE TRENTE-CINQ PLANCHES

GRAVÉES PAR L'AUTEUR,

CONTENANT 99 FIGURES ET CARTES GÉOGRAPHIQUES GÉNÉRALES OU SPÉCIALES DE 62 GÉOGRAPHES ARABES ET LATINS DE DIFFÉRENTES ÉPOQUES,  
Y COMPRISES LES CARTES COMPARATIVES DOUBLES OU TRIPLES, ACCOMPAGNÉES DE 11 CARTES EXPLICATIVES.

*Multa quæ latent, in lucem dies extrahit et longioris ævi diligentia.*  
SENECA, Natur. quæst. VII, 25.



*Sepe pater dixit, studium, quid inutile tentas?*  
Ovm. Tristium.

BRUXELLES,

CHEZ V<sup>ve</sup> ET J. PILLIET, SUCCESEURS DE P.-J. VOGLET, RUE DE LA MONTAGNE, N<sup>o</sup> 29.

1849

GEOGRAPHIE DE MOYEN AGE

TOUCHIN LEBLANC

ATLAS

COMPOSE DE TRENTE-DEUX PLANCHES

Atl. 654 II



BRUXELLES

chez M. LAURENT, Libraire, Palais National, ci-devant de la Ville, ci-apres de la Nation, N. 22.

1782



# SPÉCIFICATION DES CARTES

## ET DES IMAGES

### QUI SE TROUVENT SUR LES 35 PLANCHES DE L'ATLAS.

NOTA. Les planches ne sont pas numérotées, pour ne pas préjuger le classement qu'on aimerait mieux leur donner. La suite observée dans leur brochage, garde plus ou moins l'ordre chronologique et correspond au texte de l'ouvrage.

Les chiffres romains désignent le nombre des géographes qui se succèdent; les chiffres arabes comptent leurs petites ou grandes cartes. Les cartes explicatives forment une série à part.

#### PLANCHE I.

- I. 1. Habitabilis anonymi KHOVAREZMI, sive tabula almamuniana, 855; la première carte arabe des temps d'Almamoun reconstruite.  
II. 2. Idea terre habitabilis, 947 a MAS'UDIO kothbeddin, vulgata; image du monde en forme d'un oiseau.  
III. 5. KHASDAI ben Isaak ibn Sprot, israélite espagnol, visir du khalif Abderrahman, 958.

#### PLANCHE II.

- IV. 4. Abulhassan ali Ibn IUNIS, ægyptius 1008; la carte de cet astronome reconstruite.  
— 5. Quadrans habitabilis; tableau général de l'habitable.  
— 6. Scham et Dzezira; Syrie et Mésopotamie et les positions confuses de l'Egypte: confusio locorum Misræ et Saïdi.  
— 7. Misr et Saïd; carte d'Egypte reconstruite de la confusion précédente.  
— 8. Itineraria per Arabiam distorta; dérangement des itinéraires de l'Arabie.  
— 9. Itineraria per Arabiam; les mêmes itinéraires coordonnés.

#### PLANCHE III.

- V. Imagines topographicæ 950 ABULISHAK persæ istakhri (e codice 1175). Six cartes spéciales ou images topographiques du dessin de Istakhri, savoir:  
— 10. Imago maris mediterranei, al rum; image de la mer Méditerranée.  
— 11. Imago maris Khozar; image de la mer Caspienne.

- 12. Imago Khorasanæ; image du Khorassan.  
— 13. Imago Irakæ; image de l'Irak.  
— 14. Imago Fars; image de la Perse.  
— 15. Imago Sedzestan; image du Sedjestan.

#### PLANCHE IV.

- VI. ABU RHAN, birunensis, 1050; les cartes de cet astronome reconstruites.  
— 16. Quadrans habitabilis; carte générale.  
— 17. A commencer par le détroit de Gibraltar jusqu'au delà de l'Inde, sur une plus grande échelle.  
— 18. Mavara'nahar et Khorassan sur l'échelle deux fois plus grande que la précédente, aussi bien que: confusio locorum Aranæ, Adherbidzanæ, etc.  
— 19. Aran, Adherbidjan, Djebal, Khousistan reconstruits.  
— 20. Irak, réglé sur une échelle encore plus grande.

#### PLANCHE V.

- VII. 21. Image du monde du IX<sup>e</sup> siècle d'un manuscrit de Strasbourg.  
VIII. 22. Orbis exhibitus apud Anglosaxonos sæculi X; carte du monde des Anglo-Saxons, du X<sup>e</sup> siècle, conservée dans le musée britannique.  
IX. 23. Fragment de l'image du monde du XI<sup>e</sup> siècle, du manuscrit de St.-Omer.

#### PLANCHE VI.

- X. Trois cartes extraites du manuscrit de 1419, de la bibliothèque de Bourgogne, à Bruxelles.  
— 24. Petite image du monde.

- 25. Orbis, image du monde plus grande.  
— 26. Italie, Narbonnaise et les provinces adjacentes.  
XI. 27. LAMBERTI, filii Onulli, Europa, 1120; le quart de l'habitable, ou portion de l'image du monde extraite du manuscrit de Gand.  
XII. 28, 29. Imago mundi, HONORI augustodunensis; deux images du monde.

#### PLANCHE VII.

- XIII. 50. Orbis e codice lipsiensi, sæculi XI; image du monde du manuscrit de Leipzig.  
XIV. 51. Orbis, e codice taurinensi, sæculi XII; image du monde du manuscrit de Turin.  
XV. 52, 53. GUALTERI metensis, sæculi XIII, imago mundi; deux images du monde.  
XVI. 54. CECCO d'Ascoli, sæculi XIII de sphæra; image du monde de la fin du XIII<sup>e</sup> siècle.

#### PLANCHE VIII.

- XVII. 55. Tabula rotunda rogeriana 1154, ab EDRISIO servata et descripta; mappemonde de géographes de Sicile, extraite des manuscrits arabes de Paris et d'Oxford.  
— 56. Triangulatio distantiarum. Fransiæ et Alemanicæ, ad mentem Edrisi; la triangulation des distances de la France et de l'Allemagne, de la description d'Edrisi.

#### PLANCHE IX ET X.

- 57. Tabula itineraria edrisiana, e codice parisino asseliano; les deux à six sections des VI<sup>e</sup> et VII<sup>e</sup> climats, dix cartes extraites de l'atlas manuscrit de la biblio-

thèque nationale de Paris, contenant les régions entre la mer d'Allemagne et la mer Noire.

#### PLANCHE XI.

- Situs et limites regnorum civitatumque in Europa 1144. Carte politique de l'Europe de l'année 1144 (carte explicative).

#### PLANCHE XII.

- Explanatio descriptionis edrisianæ, continens Germaniam, Poloniam, Russiam, Ungariam, Komaniam, vicinasque regiones, 1154. Les régions situées entre les mers Baltique, Adriatique et Noire, d'après la description d'Edrisi ou d'après les narrations des commerçants et voyageurs (carte explicative).

#### PLANCHE XIII.

- 58. Triangulatio distantiarum Karintiae, Slavoniae, Ungariae, Getuliae, Macedoniae, Berdzanae, Dzermaniae, Romaniae, descriptionis edrisianæ. Triangulation des distances de la Hongrie, de la Bulgarie, de la Roumanie, d'après la description d'Edrisi.
- Romaniae, Getuliae, Slavoniae, Dalmatiae e descriptione edrisiana eruta 1154. Les régions Danubiennes, la Roumanie et la Dalmatie, d'après la description d'Edrisi (carte explicative).

#### PLANCHE XIV.

- Mundus quem perlustraverunt descripseruntque BENIAMIN ben Iona tudelensis 1160-1175 et PETAHIA ratisbonensis 1175 (Abu hassani Mas'udii kothbeddini Slavonia 947). Cartes générales désignant les positions du voyage de Benjamin de Tudèle et les positions de peuples slaves énumérés par Mas'oudi. — Grèce, Misr (Egypte), Syrie et Palestine forment trois cartes spéciales (carte explicative).

#### PLANCHE XV.

- XVIII. 59. Tabula geographica 1261, NASSIR-EDDINI tusani, denominata Ilkhana, ab Ulugbei 1457 revoluta. Carte de l'astronome Nassir-Eddin, tousien, appelée Ilkhanienne, reproduite en 1457 par Ouloughbei.
- 40. Syrie et les régions qui entourent la mer Caspienne, sur une plus grande échelle.
- 41. Provinces au sud de la mer Caspienne.

#### PLANCHE XVI.

- XIX. 42. Tabula geographica sæculi XIII, anonymi PERSÆ. Carte d'un Persan reconstruite.
- 45. Portion de l'Asie entre les mers Méditerranée, Caspienne, Persane et le fleuve Indus, sur une plus grande échelle.
- 44. Provinces au sud de la mer Caspienne.
- 45. Irak.
- XX. 46. Tabula Al Haraïr. Syrie de l'ouvrage du XIII<sup>e</sup> siècle, intitulé Al Haraïr.

#### PLANCHE XVII.

- XXI. 47. IBN SAÏD, magrebinus, 1274. Carte générale.
- 48. Inde et Chine, dressées sur une petite échelle.
- XXII. 49. Anonymus analogiæ præstantioris. Syrie et Palestine, de l'ouvrage du XIII<sup>e</sup> siècle, intitulé Kias, Analogie.

#### PLANCHE XVIII.

- XXIII. 50. ABUL HASSAN Ali ben Omar marakaschinus 1250. Carte générale de l'astronome marokain Aboul-Hassan.
- 51. Andalus, Magreb, Misr, Scham, Abul-Hassani 1250, Ibn Saïdi 1274, magrebinum, recentissimorumque tabulæ secum collatæ. Carte comparative, triple : sur la carte moderne de l'Espagne et des côtes septentrionales de l'Afrique, de la Syrie et de la Mésopotamie, sont superposés les tracés de deux géographes africains, d'Aboul-Hassan et de Ibn Saïd.

#### PLANCHE XIX.

- XXIV. 52. ISMÆLIS ABULFEDÆ, tabula geographica, contexta prout ipse ideam suam enucleavit 1351. Carte générale d'Aboulfeda, dressée d'après sa description.
- 55. Irak, d'après sa description.

#### PLANCHE XX.

- Picturæ geographicae, sæculi XIV; images du monde du XIV<sup>e</sup> siècle.
- XXV. 54. De la chronique de St-Denis 1564-1572, du manuscrit de la bibliothèque de Ste-Geneviève à Paris.
- XXVI. 55. D'un manuscrit de la bibliothèque de Vienne.
- XXVII. 56. Image du monde, dessiné dans un manuscrit : de statu saracenorum de Guillaume de Tripoli.

#### PLANCHE XXI.

- XXVIII. 57. Mappa mundi, dicta mappa de mari et terra. MARINO SANUTO 1520, e codice parisino. Mappemonde

de Sanuto d'après le manuscrit de Paris, ses épigraphes complétées de manuscrits de Bruxelles.

- 58. Mare mediterraneum Marini Sanuti e codice parisino sæculi XIV, sub debitis longitudinibus latitudinibusque locatum. Carte comparative double, la Méditerranée de Sanuto graduée, est appliquée aux positions de la carte moderne.

#### PLANCHE XXII.

- 59. 60. Littora maris Syriaci e mappa Marini Sanuti intitulata de terra Egypti, ejusdemque Palestina 1521. Portulan de la mer de Syrie et Palestine, deux cartes tirées de manuscrits de la bibliothèque de Bourgogne, de Bruxelles.
- XXIX. 61. Imago mundi, d'un manuscrit d'Arras du XIV<sup>e</sup> siècle (Prisciani).
- XXX. 62. PETRUS D'AILLY, 1410. Sphère représentant les climats de l'habitable.

#### PLANCHES XXIII ET XXIV.

- XXXI. 65. Mapa mundi, image del mon et de les diverses états de les régions que son sus la terra en lany 1575 (1578). Tabula catalana. — Mappemonde, image du monde et de divers états et régions qui sont sur la terre, dans l'année 1575, carte catalane, conservée à Paris, dans la bibliothèque du Louvre.
- 64. Mare mediterraneum e tabula catalana 1575-1578 extractum, sub debitis longitudinibus latitudinibusque locatum. Carte comparative double : la mer Méditerranée de la carte catalane, graduée et appliquée aux positions de la carte moderne.

#### PLANCHE XXV.

- XXXII. 65. Omar ben Mutfir IBN AL VARDI, 1549. Image du monde d'Ibn al Ouardi.
- XXXIII. 66. Mare maggiore, fragmentum tabulæ maris mediterranei Hottomani FREDUTH anconitani 1497. La mer Noire de la carte de Fredutio, conservée à Wolfenbuttel.

#### PLANCHE XXVI.

- XXXIV. 67. Orbis e codice 1417, Pomponii Melæ. Image du monde décorant la lettre O, du manuscrit de la bibliothèque de Rheims.
- XXXV. 68. MAURO camaldolese 1457-1459. Mappa mundi e tabula scti Michaelis de Murano, conservée à Venise.
- 69. Diminutionis zurlanæ, mare mediterraneum Mauri, sub debitis longitudinibus, latitudinibusque locatum.

Carte comparative double de la Méditerranée, de la carte de Fra Mauro, graduée et appliquée aux positions modernes sur l'échelle de la publication de Placido Zurlo.

#### PLANCHE XXVII.

- XXXVI. 70. Tavola di navigare di Nicolo et Antonio ZENI, 1588-1405, per Nicolaum ZENO 1557, gradibus astricta. Carte de la navigation des vénitiens Zeni graduée par un de leurs descendants Nicolo Zeno.
- XXXVII. 71. Tabula Daciæ, Norvegiæ et Gotiæ (de la Suède), éditée comme complément de la géographie de Ptolémée en 1482, 1486, 1511, extraite du manuscrit de 1481, conservé à la bibliothèque de Bourgogne, à Bruxelles.

#### PLANCHE XXVIII.

Cette planche contient sept différents tableaux : dont trois tirés de cartes anciennes, cinq cartes explicatives, et un tableau figuratif.

- XXXVIII. 72. Figura regionum septentrionalium ad tabulam mundi Marini Sanuti sæculo XV accommodata. Fragment de la mappemonde de Sanuto, tiré de copies du XV<sup>e</sup> siècle, se trouvant dans les manuscrits de la bibliothèque de Bourgogne, à Bruxelles.
- XXXIX. 73. Schonlandia nuova à Girolamo Ruscelli, 1561 edita. Régions septentrionales dressées par un géographe du XVI<sup>e</sup> siècle.
- XL. 74. Islandia e theatro Orteliano, 1570.  
— (Cartes explicatives) : a. Nicolai Zeno 1580-1405, aliorumque 1470, 1570. Islandiæ descriptiones, collatæ. Islande pour expliquer les cartes du XVI<sup>e</sup> siècle et les cartes antérieures. — b. Faeroe, Frisland di Nic. et Ant. Zeni 1580-1400. — c. Shetland, Estland di Nic. et Ant. Zeni. — d. Groenland, regio ante a. 1418, cognita, denuo 1585-1622 reperta. Confrontation de l'ancienne connaissance du Groënland avec celle d'aujourd'hui. — e. Labrador et l'embouchure du St-Vincent, visités par les Skandinaves.
- XLI. 75. Terra sancta et Jerusalem, ad usum peregrinorum, e codice sæculi XIII. Plans figuratifs de Jérusalem et de la Palestine, tirés du manuscrit du XIII<sup>e</sup> siècle, de la bibliothèque de Bourgogne, à Bruxelles.

#### PLANCHE XXIX.

- XLII. 76. 77. Cosmographorum medii ævi tabula continentalis sive topographiæ regionum, e supplemento geographiæ Ptolemæi ab Ubelino et Esslero 1515 Argentinæ vulgato.

Carte continentale, contenant la France, l'Allemagne, l'Italie, la Grèce, l'Asie et la Pologne, publiée (1508) 1515, dont l'origine, pour la plus grande partie, est très-antérieure.

#### PLANCHE XXX.

- XLIII. 78. Galliæ forma à Nicolao Donis ficta, situ cosmographorum substituta. Carte comparative double : les contours de la France des cosmographes du moyen âge, tracés sur la France de l'invention de Nicolas Donis, publiée en 1482, 1486.
- 79. Italiæ forma à Nicolao Donis ficta, situ cosmographorum substituta. Carte comparative double : les contours de l'Italie des cosmographes du moyen âge, tracés sur l'Italie de l'invention de Donis, 1470, publiée en 1482, 1486, etc.
- .... 80. Sicilia, idea nautorum et cosmographorum, des XIV<sup>e</sup> et XV<sup>e</sup> siècles.
- XLIV. 81. Sicilia, delineatio Jacobi CASTALDI, du XV<sup>e</sup> siècle.
- XLV. 82. Palestina, auctore Tilemanno STELLA sigensi, invention du XVI<sup>e</sup> siècle.

#### PLANCHE XXXI.

- .... 83. Maris mediterranei typus Ptolemæi, superpositus cosmographorum typo. Carte comparative double : les contours de la Méditerranée des cosmographes du moyen âge, tracés sur les contours de Ptolémée.
- XLVI. 84. Globus Martini BEHAÏM, norinbergensis, 1492. Le globe de Behaim, fabriqué dans l'année de la découverte de l'Amérique, conservé à Nuremberg.
- XLVII. 85. Germania, regionesque circumiacentes, 1495, Norimbergæ a Koburger editæ, carte de la chronique de Schedel.

#### PLANCHE XXXII.

- XLVIII. 86. Orbis, typus universalis 1501-1504, hydrographia, charta marina Portugalensium. Mappemonde marine portugaise de 1501-1504, sa publication préparée en 1508, fut éditée en 1515.

#### PLANCHE XXXIII.

- XLIX. 87. Africa 1500, segmentum mappæ mundi Iohannis, DE LA COSA. Fragment de la grande mappemonde, dessinée par De la Cosa, pilote de Christophe Colomb, ensuite navigateur.
- L, LI. 88. Africa segmentum excerptum e charta universali ab anonymo cosmographo Sevillensi 1527, et e mappa mundi a Diego RIBERO 1529, confectis. Carte espagnole

double, du fragment de la mappemonde d'un cosmographe de Séville et de Ribero.

#### PLANCHE XXXIV.

- LII. 89. Cosmographorum medii ævi 1570-1470, insularum Britannicarum typus. Portulan de la Grande-Bretagne des marins du moyen âge, publié en 1515.
- LIII. 90. Tabula continentalis, topographiam Hispaniarum exhibens per cosmographos medii ævi ante 1470 elaborata. Carte continentale de l'Espagne, dressée par les cosmographes du moyen âge, publiée en 1515, gravée réduite d'après le dessin du manuscrit de 1481, de la bibliothèque de Bourgogne, à Bruxelles.
- LIV. 91. Extensio orientalis, habitabilem a Ptolemæo fictam supplens, e tabulis Bernardi SYLVANI ebolitani Venetiis, 1511, vulgatis et ex isolario Benedicti BORDONE, 1521, extracta. Portion de l'Asie de l'autre hémisphère, supplantant l'habitable de Ptolémée.
- LV. 92. Hemisphærium globi a Johanne SCHONER karlostadio, Bambergæ 1520 fabricati. Hémisphère du nouveau monde, du globe de Schoner, fabriqué dans l'année du voyage de Magellan.
- LVI. 95. Petrus APIANUS leisnicensis, Reinerus GEMMA Frisius, 1540, Mappemonde de leurs publications.
- LVII. 94. Sebastianus MUNSTER, ingelheimensis, 1544. Mappemonde de sa publication.

#### PLANCHE XXXV.

- LVIII. 95. Asia aqilonaris ex atlante MERCATORIS. Tartarie asiatique et Chine.
- LIX. 96. Asia aqilonaris e theatro ORTELI, 1570. Tartarie asiatique et Chine.
- LX. 97. Europe maritime générale, toutes les côtes des mers océanne et méditerrané, ensemble faites à Amsterdam, par G. BLAËUX 1646. Carte nautique dressée vers 1580, publiée en 1646.
- LXI. 98. Delineationes geographiæ Gerardi MERCATORIS, 1569, 1594, et Nicolaorum SANSON, patris et filii, 1648, superpositæ. Carte comparative double de l'Europe et de la mer Méditerranée : les compositions de Mercator et de Sanson sont placées l'une sur l'autre.
- LXII. 99. Guilielmus DELISLE, ejus delineationes geographiæ : prima et ultima superpositæ ; recentissima maris caspii adjuncta. Carte comparative double de l'Europe et de la mer Méditerranée de Guillaume Delisle, sur celle de sa composition primitive, est placée celle qui fut le fruit de sa dernière élaboration.

*Avis pour le coloriage et la peinture des pavillons et des figurines  
de la carte catalane.*

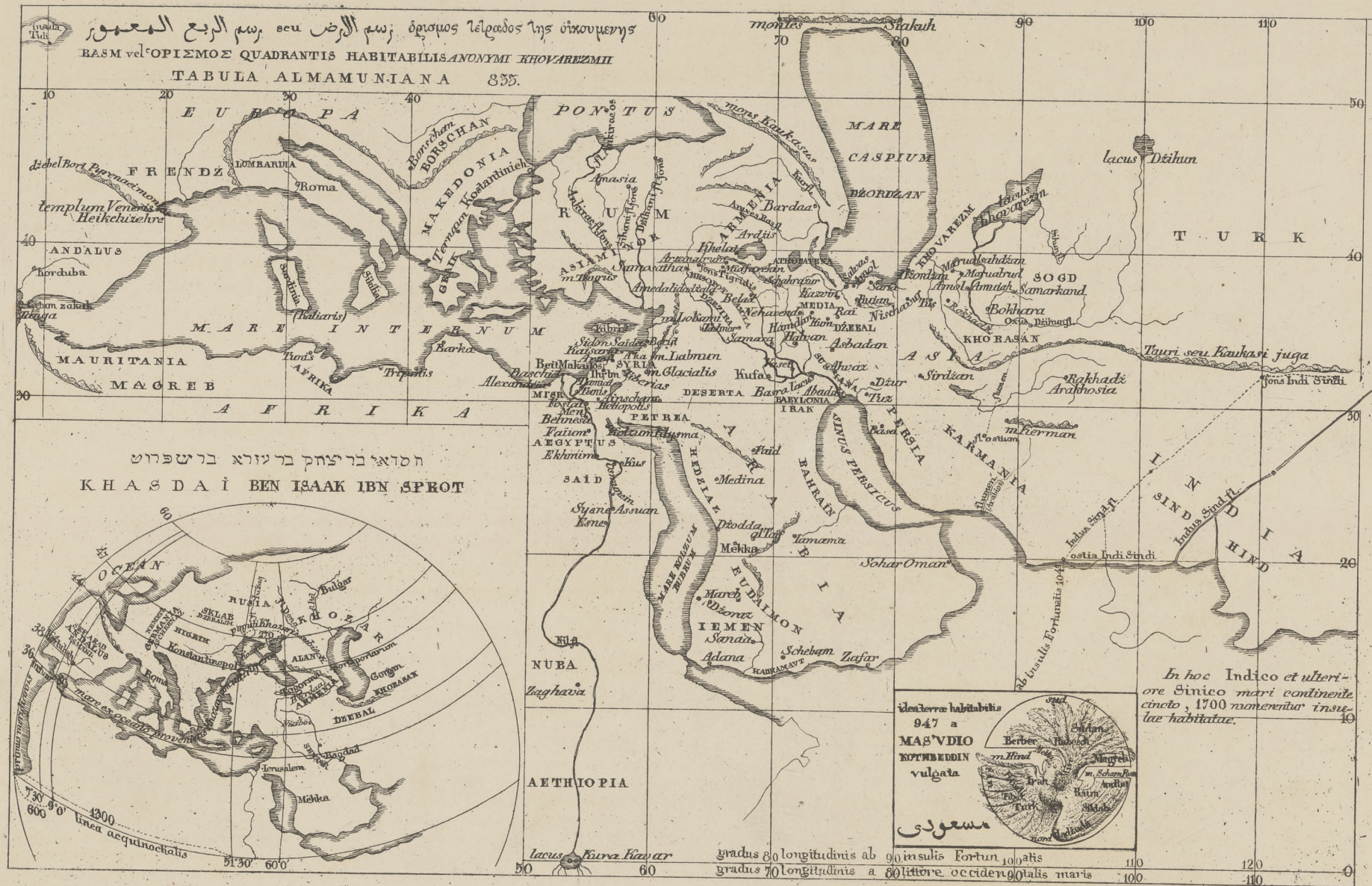
---

1° Les trois îles, Rhodes, Lanzarotto de Canaries et Majorque, sont blasonnées en écu : Rhodes, d'or, croisée de gueules; Lanzarotto, d'argent, croisée de gueules; Majorque, d'or à quatre pals de gueules d'Arragon.


2° Parmi les pavillons sont à observer les armoiries connues des États. Sur Pera et Cafa flottent celles des Génois, d'argent croisé de gueules; Barcelonne est aux armes de sa députation, écartelées de la croix de St-Georges et de quatre pals d'Arragon. Le pavillon de Majorque, écartelé de Valence et d'Arragon; celui de Messine, en Sicile, en sautoir d'argent, à l'aigle de sable et d'or, à quatre pals de gueules d'Arragon.

3° Quant aux figures : celle assise entre Ginya et Buda, est du roi des Nègres; l'autre, de l'Égypte, tient un perroquet; les deux nues, dans la mer, entre l'Arabie et l'Inde, pêchent des perles; les trois figures de l'intérieur combattent les grues; les deux au Nord, au pied de la montagne de laquelle sort l'Indus, tiennent et coupent en morceaux la viande; le petit oiseau, près de l'Indus, au-dessus de la même montagne, porte un morceau de cette viande en forme d'une bourse. La figure couchée dans un vase, est un cadavre.

4° Près de Deystani, au bout de la mer Caspienne, est l'étoile qui conduit les trois rois-mages. La petite Arménie, vis-à-vis de l'île de Chypre, est encadrée d'une couleur verte. Les îles nombreuses de la mer de l'Inde et de Chine, sont peintes, les unes en or, les autres ayant les figures d'une feuille verte ou jaune, et plusieurs autres de la même forme avec d'autres couleurs, imitant les pierres précieuses.



[13]

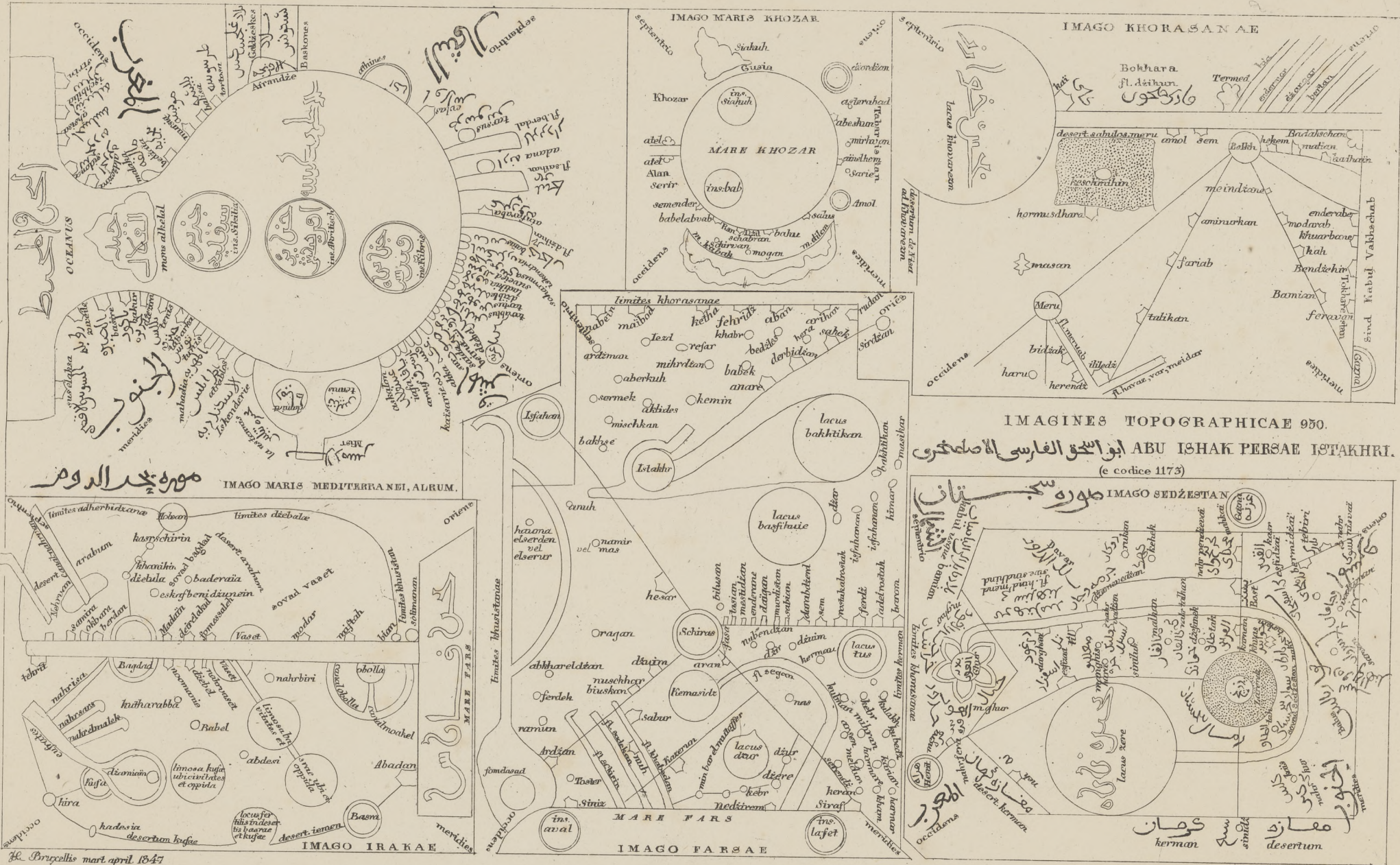


Bibl. Jag.



Bibl. Jag.





H. Brucellis mari april 1847

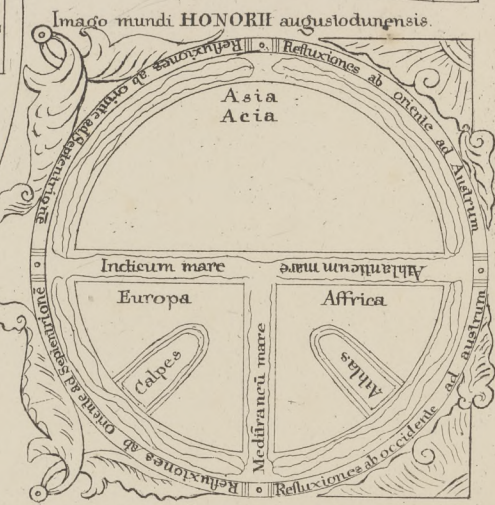
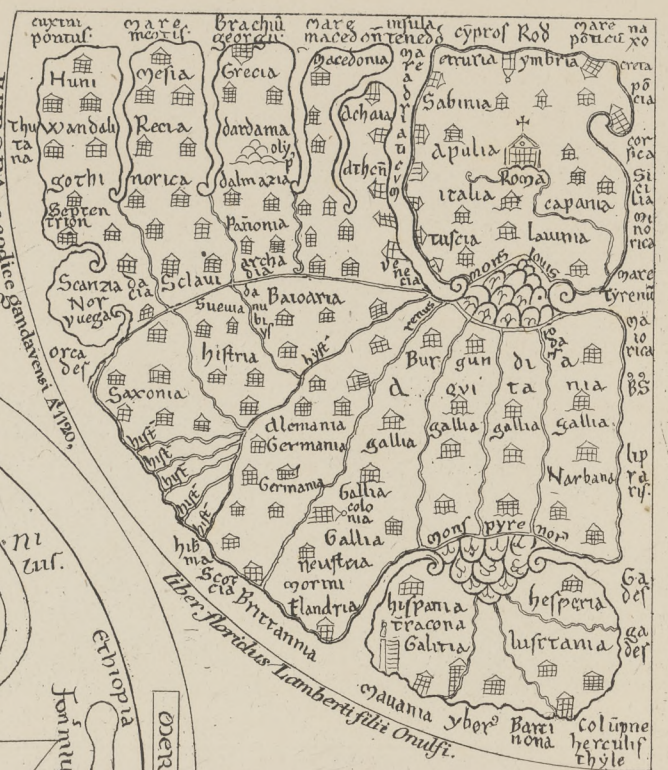
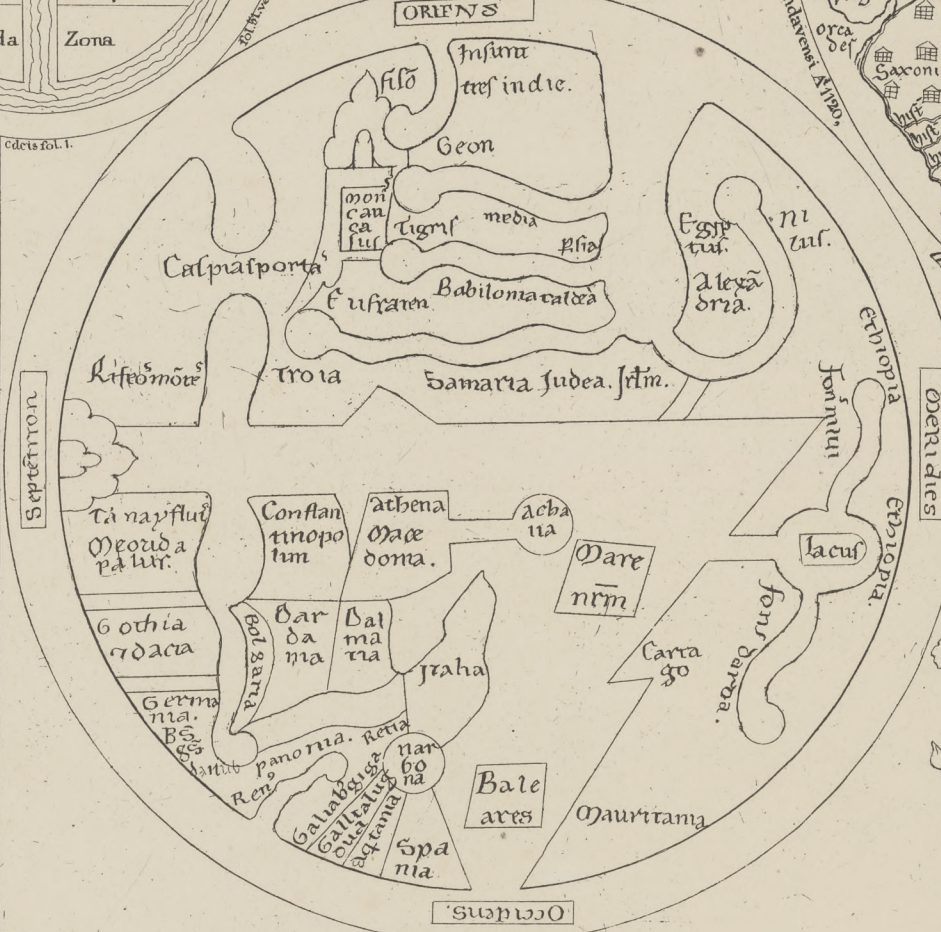

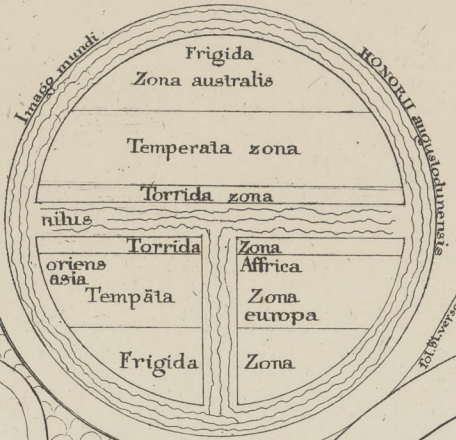
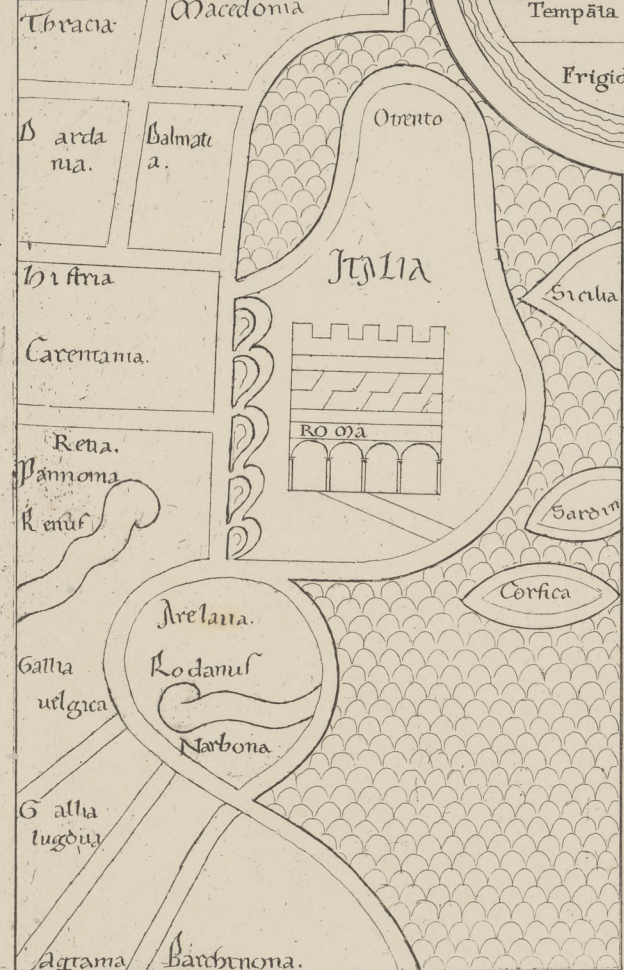

Bibl. Jag.



Bibl. Jag.



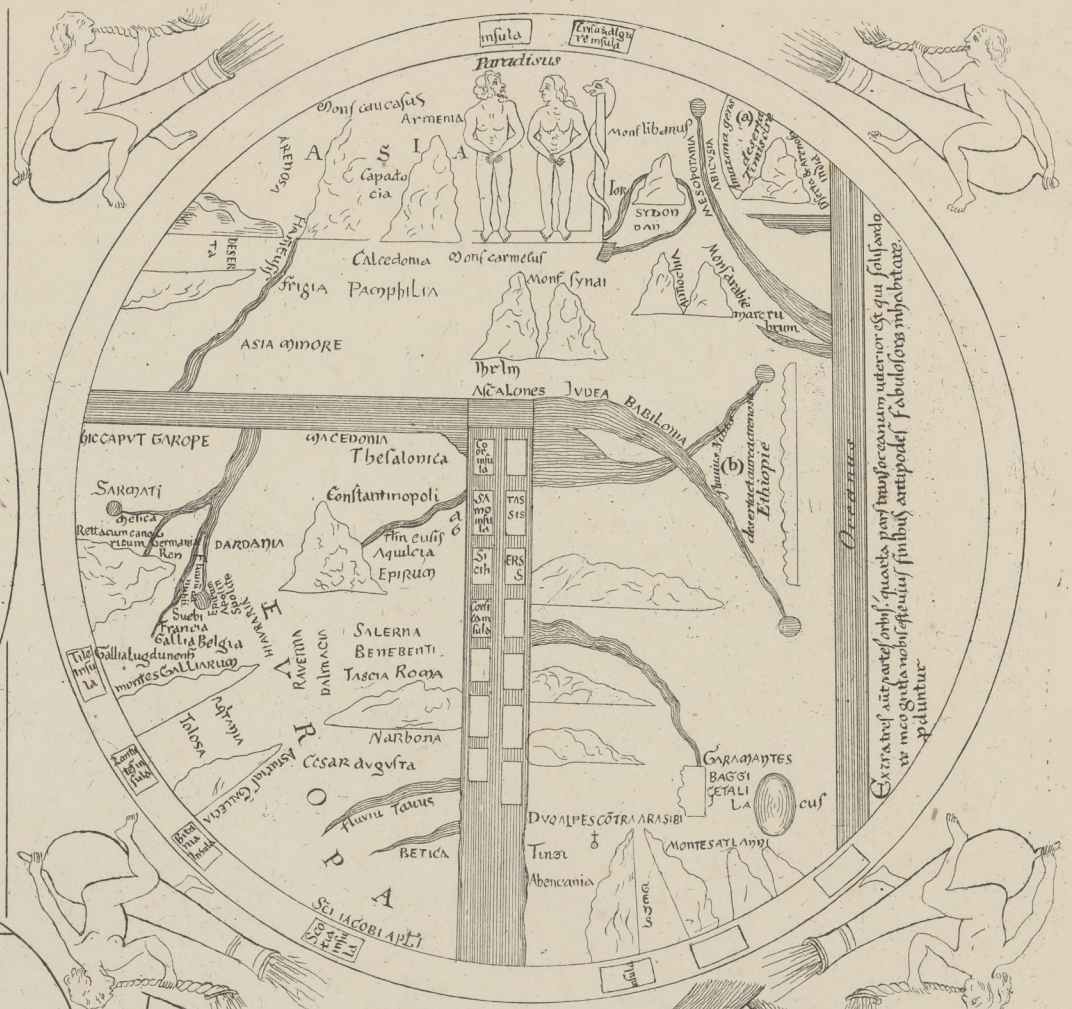
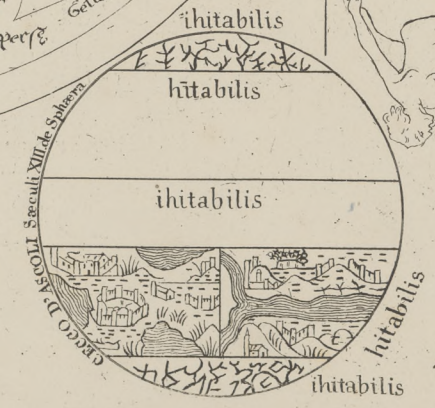
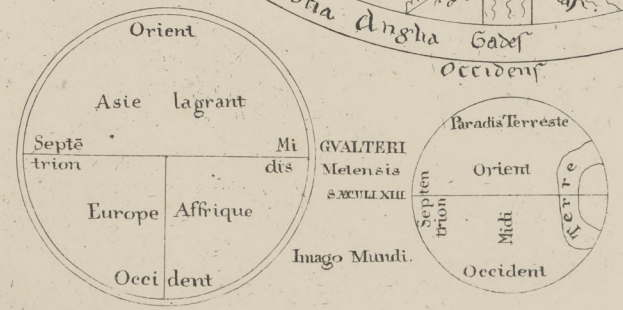
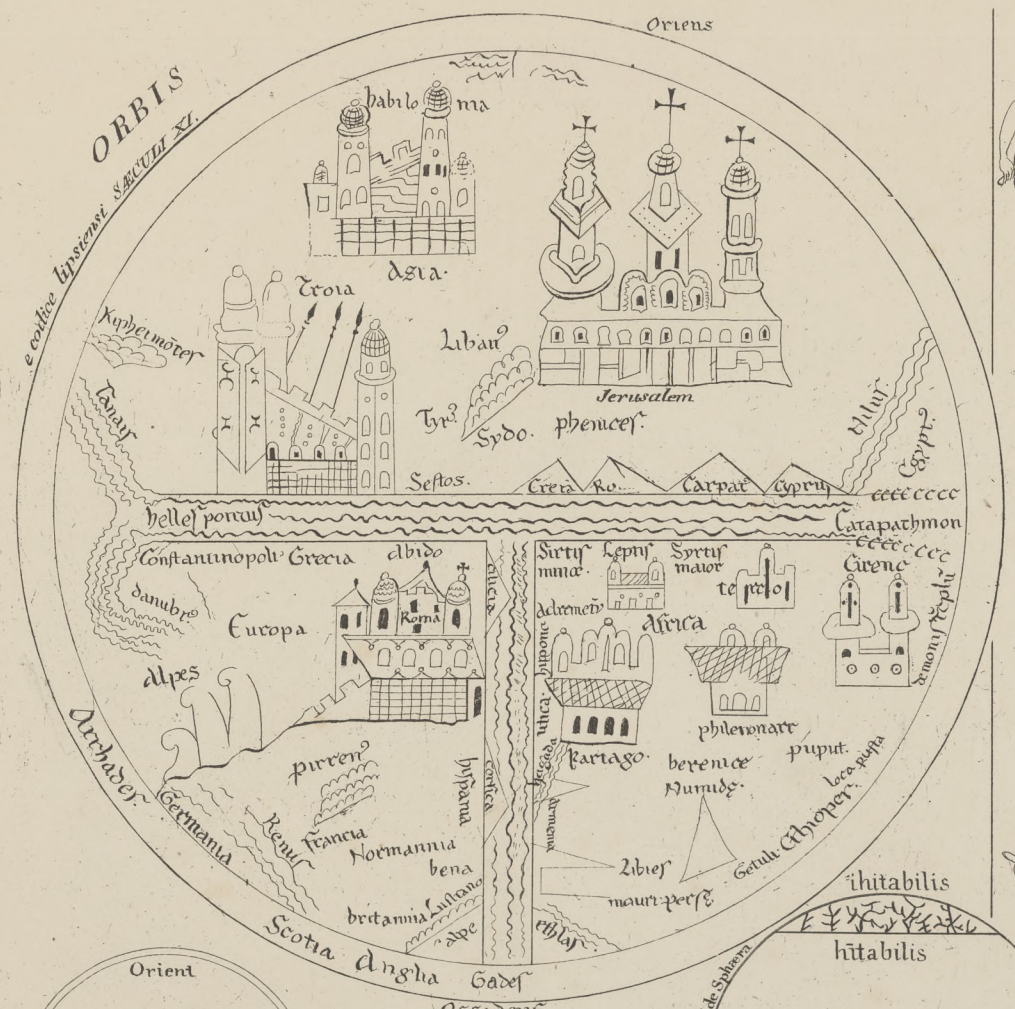
Bibl. Jag.



L. Bruxell. febr. 1846.

Bibl. Jag.





ORIS  
e codice taurinensi  
SÆCULI XII.

(a)

Fluvius nilus qui  
ante montes habentes & continuo  
aureis arenis immixti. In de in aquis in  
meru brevis spaciun uastatissimo loco deserta &  
arenosa & ethiopia

(b)

Fluvius nilus qui  
ante montes habentes & continuo  
aureis arenis immixti. In de in aquis in  
meru brevis spaciun uastatissimo loco deserta &  
arenosa & ethiopia

L. Bruccellomart. 1846

Bibl. Jag.

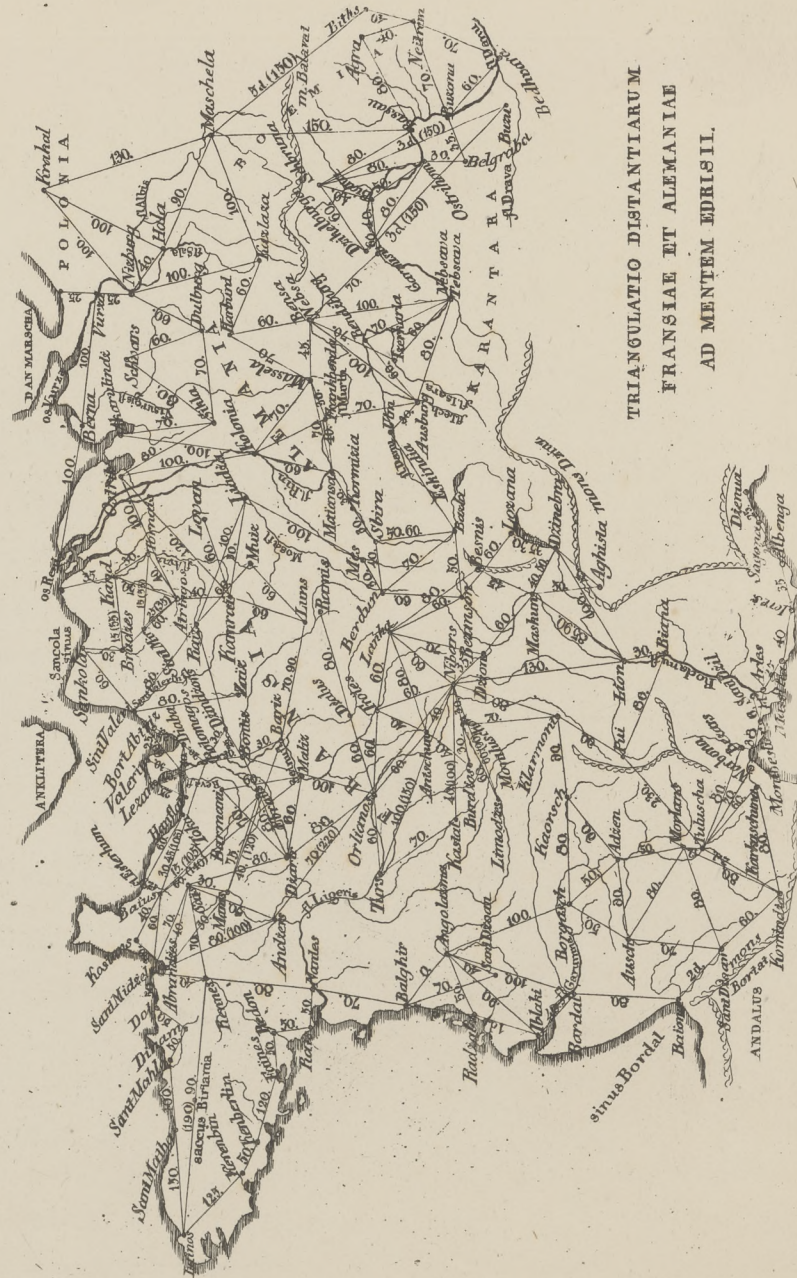
دائرة  
TABULA ROTUNDA  
ROGERIANA  
1154.

جنوب Meridies

او رومسي  
AB EDRISIO  
SERVATA ET  
DESCRIPTA




H. Brux. metz. 1846.



TRIANGULATIO DISTANTIARUM  
FRANSIAE ET ALEMANIAE  
AD MENTEM EDRISII.

Bibl. Jag.

SECTIO VI.



TABULA ITINERARIA EDRISIANA

J. Bruxellae novembr. 1845.

Bibl. Jag.



E CODICE PARISINO ASSELINIANO.

Bibl. Jag.



SITUS ET LIMITES REGNORUM CIVITATUMQUE IN EUROPA ANNO 1144

ROKU 1144. EUROPA I CZĘŚĆ ASIJI

w czasie rozpoczętej walki Wejbelingow z Wellami; królowa Jerusalem i Sycylii, nim Ebece i Afickie straciły przed długą Hisp. wojną; przed Plantagenetami w Anglii; Polska w podziaty wpała.



H. Farscov. 1825.

Bibl. Jag.

POLSKA I ET SASIEDZTVO 1150

EXPLANATIO DESCRIPTIONIS EDRIANAE, CONTINENS ALLEMANIAM, POLONIAM, RUSSIAM, UNGARIAM, ROMANIAM, VICINASQUE REGIONES. A. 1154.



H. Bruxellae novembri 1845.

Bibl. Jag.



H. B. 1854. 9. febr. 1854.

Bibl. Jag.



Bibl. Jag.





تواجنا نصر الدين الطوسي  
 TABULA GEOGRAPHICA 1261.  
 NASIR EDDINI TUSII  
 زيج ايلخاني  
 DENOMINATA ILKHANA  
 AB ULUG BEI 1437 REVOLUTA.

Bibl. Jag.



Bibl. Jag.



Bibl. Jag.



L. Bruxellae. september 1846

Bibl. Jag.



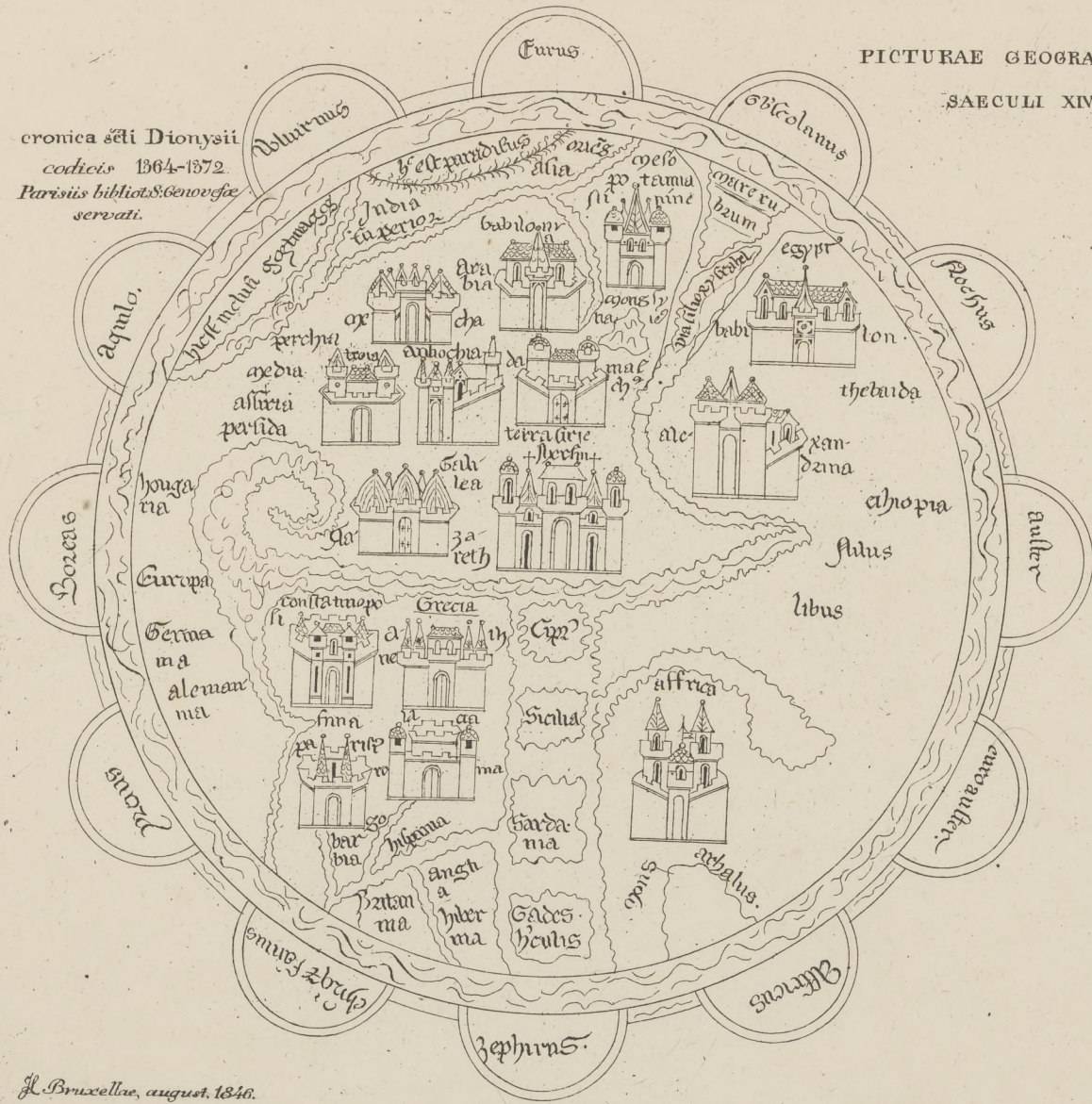


اسماعيل ابو الفدا  
 ISMAELIS ABULFEDAE  
 TABULA GEOGRAPHICA  
 contexta  
 prout ipse ideam suam enucleavit.  
 1331.

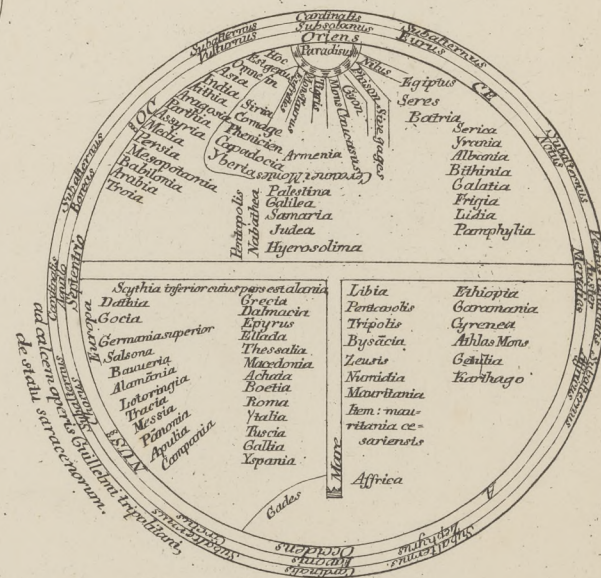
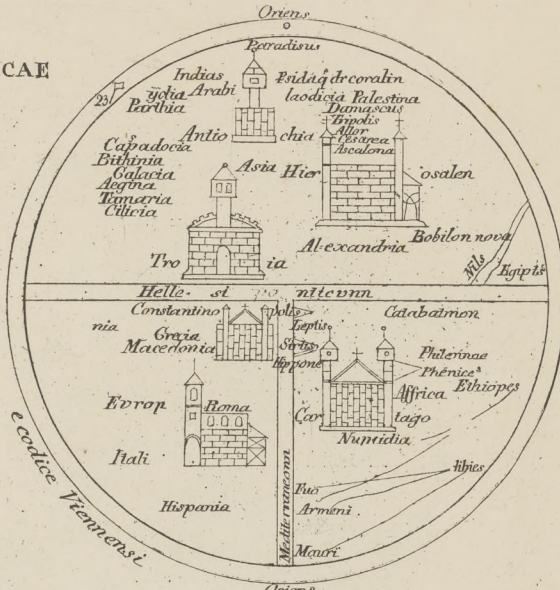
H. Brax. august 1846.

Bibl. Jag.

cronica sēti Dionysii  
 codicis 1364-1372  
 Parisiis bibliot. S. Genovefae  
 servati.



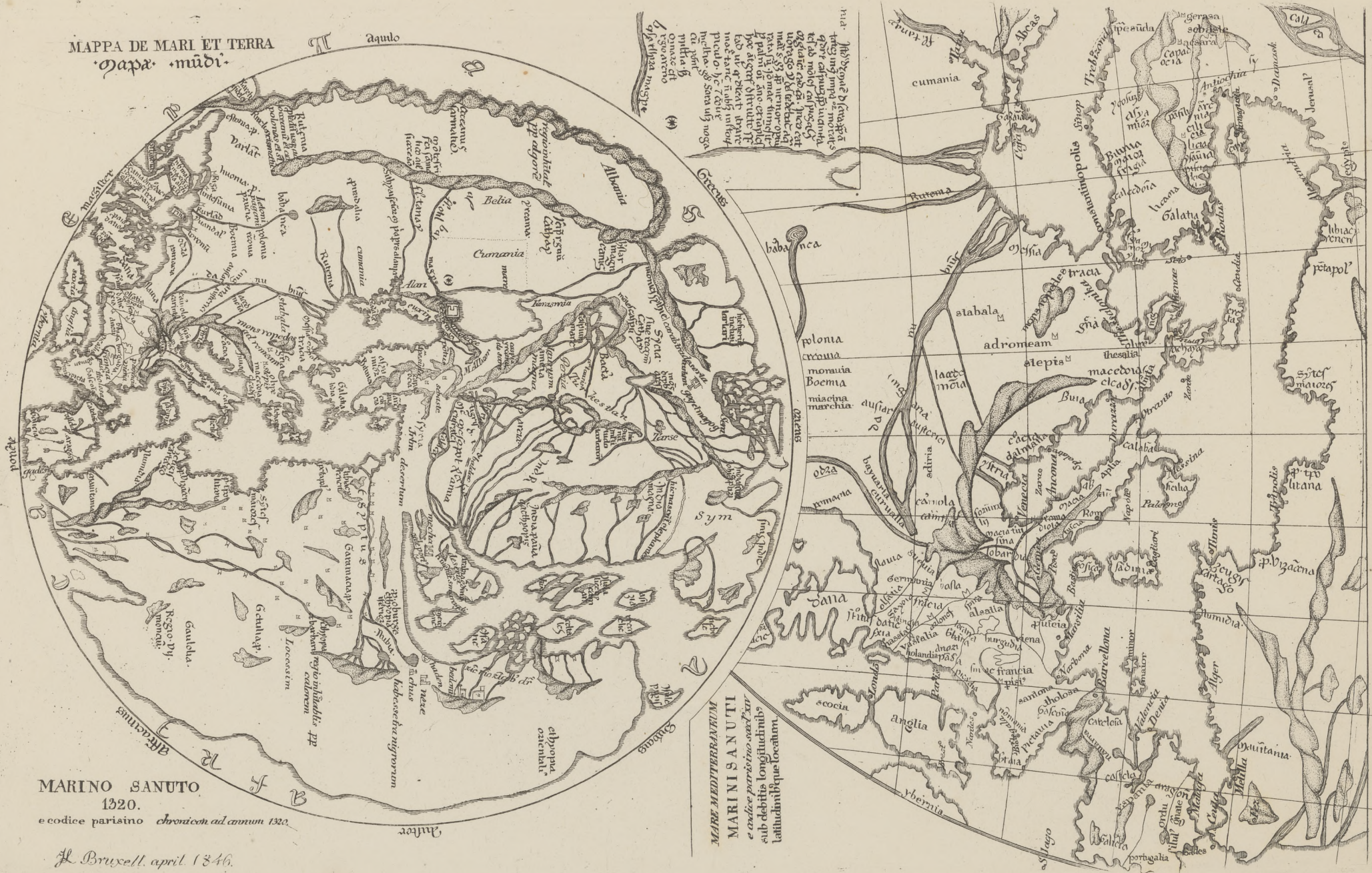
PICTURAE GEOGRAPHICAE  
 SAECULI XIV.



L. Bruxellae, august. 1846.

Bibl. Jag

MAPPA DE MARI ET TERRA  
 Mapa mundi.



MARINO SANUTO  
 1320.  
 e codice parisiino chronicon ad annum 1320.

H. Bruxell. april. 1846.

Ma d'egione b'lenaxia  
 tony m'p'p' motet  
 q'p' cap'p'p' u' m' d' a  
 et de m'ol' f'p'p' q' d'  
 o'g'at' e' d' a' p' p' e' c'at  
 u' o'g'at' e' d' a' p' p' e' c'at  
 ma' s' s' p' p' u' m' o' p' m'  
 p' d' a' p' p' e' c'at' u' m' o' p' m'  
 p' d' a' p' p' e' c'at' u' m' o' p' m'  
 p' d' a' p' p' e' c'at' u' m' o' p' m'  
 p' d' a' p' p' e' c'at' u' m' o' p' m'  
 p' d' a' p' p' e' c'at' u' m' o' p' m'  
 p' d' a' p' p' e' c'at' u' m' o' p' m'  
 p' d' a' p' p' e' c'at' u' m' o' p' m'

MARE MEDITERRANEUM  
 MARINIS ANUTI  
 e codice parisiino chronicon  
 sub debitis longitudinibus  
 latitudinibusque locatum.

Bibl. Jag.



Bibl. Jag.

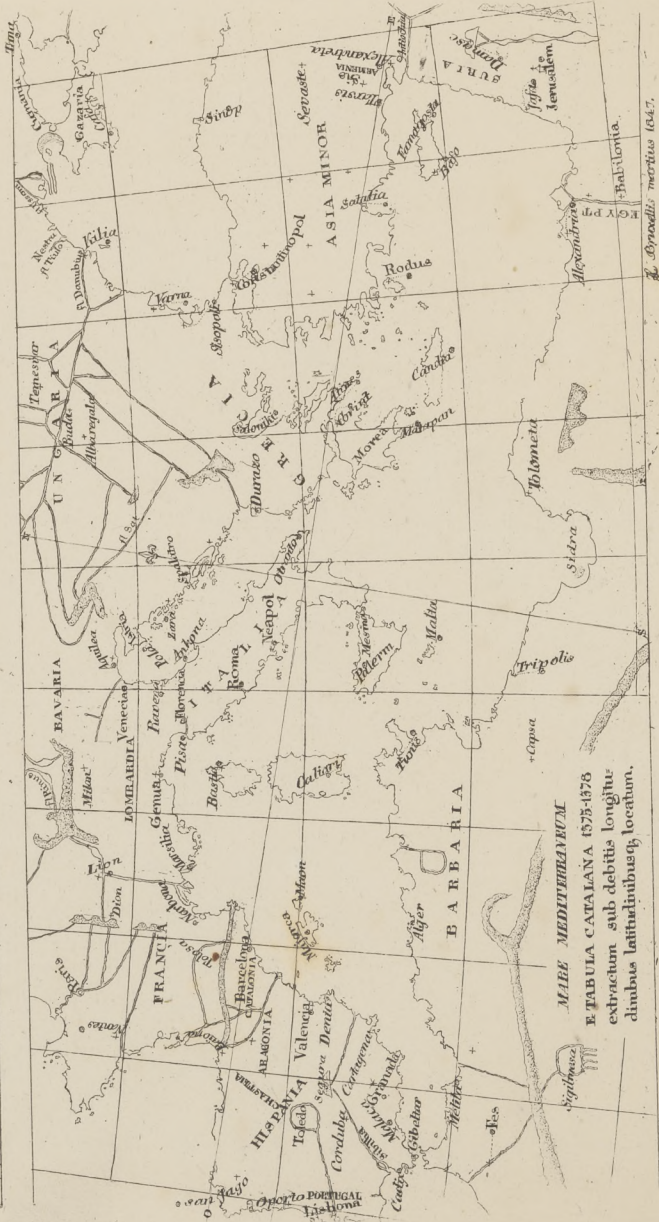
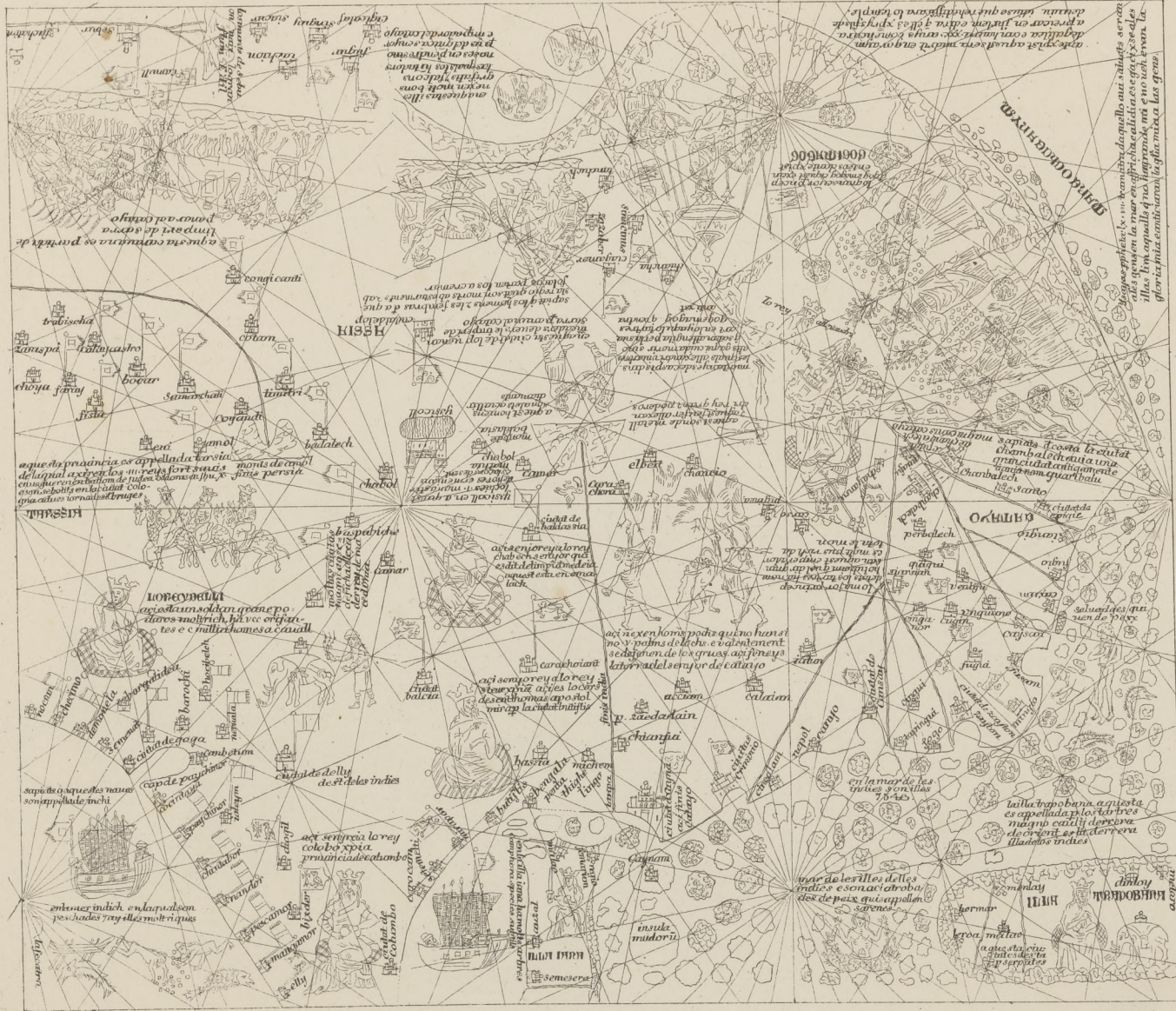




MAPA MONDI  
 IMAGE DEL MON  
 e de les diverses etats e  
 de les regions que son sus  
 la terra.  
 en lany 1375. (1376)  
 TABULA CATALANA

L. Brux. marc. 1347.

Bibl. Jag.

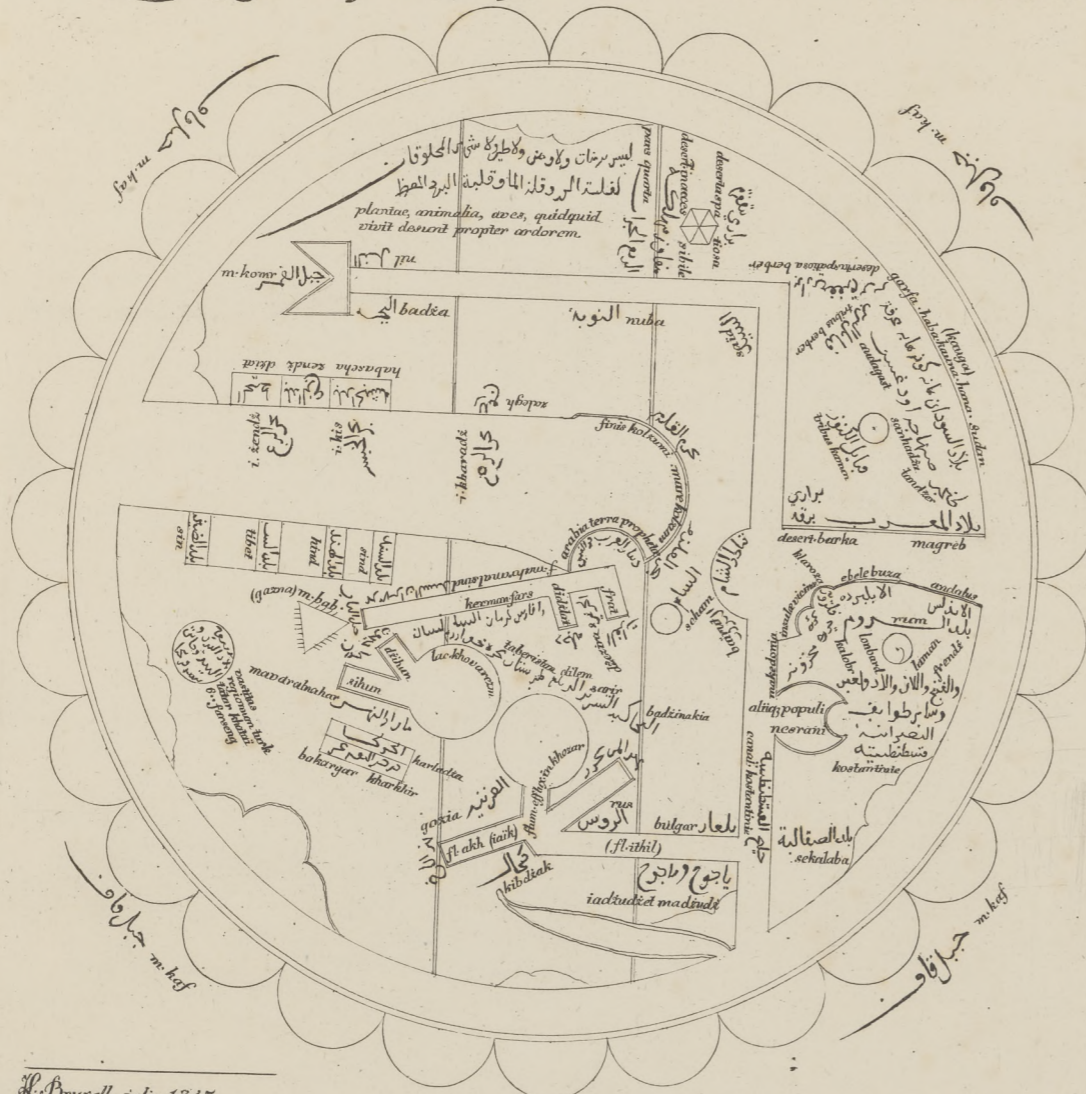


MARE MEDITERRANEUM  
 ET TABULA CATALANA 1575-1576  
 extractum sub debitis longitudo  
 duabus latitudinibusq; locatum.

J. Orroelli auctoris 1547.

Bibl. Jag.

عمر بن مظفر ابن الوردى OMAR BEN MUTFIR IBN AL VARDI, 1349.

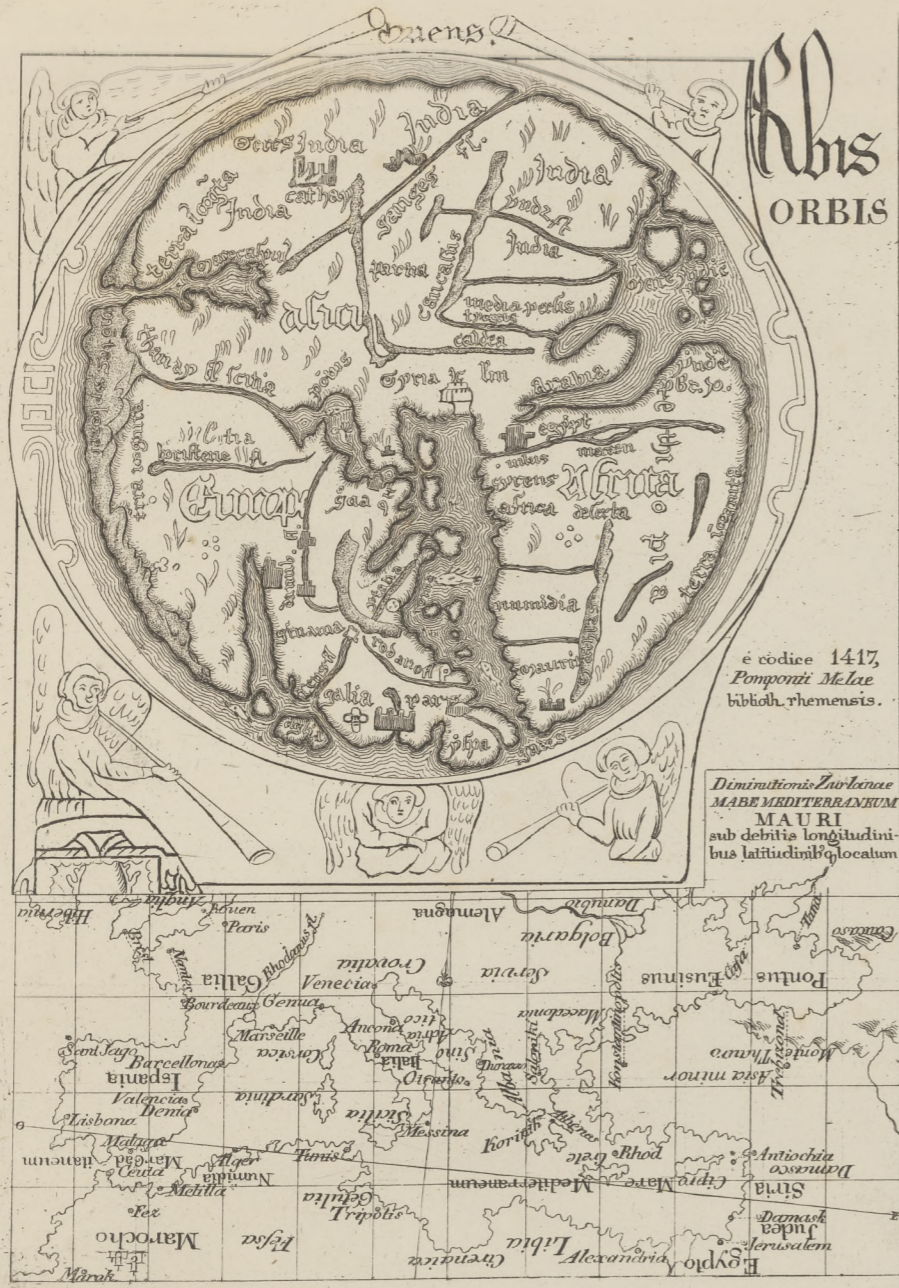


L. Bruxell. july. 1847.



MAR MAGGIORE  
 fragmentum tabulae maris mediterranei  
 HOTTOMANI FREDVTII  
 aenontiani  
 14-97.  
 charta perquamena wolffenbutiana

Bibl. Jag.



Bibl. Jag.





K. Brupellis april. 1847.

TABULA DACIAE NORVEGIAE ET GOTIAE



K. Brupellis april. 1847.

[27]

Bibl. Jag.



Bibl. Jag.



COSMOGRAPHORUM MEDII Aevi  
 TABULA CONTINENTALIS  
 SIVE TOPOGRAPHIAE REGIONUM  
 e supplemento Geographiae Ptolemaei  
 ab Ubelino et Epalevo 1513 Argentinae vulgato

differt situs novus a situ quem posuit Ptolemæus.  
 J. Bruxellensis. april. maj. 1847.

[29.]

Bibl. Jag.



IDEA NAVTORVM ET COSMOGRAPHORVM DELINEATIO IACOBI CASTALDI-  
 ITALIAE forma a NICOLAO DONIS facta, situ COSMOGRAPHORVM substituta. 46

GALLIAE forma a NICOLAO DONIS facta, situ COSMOGRAPHORVM substituta.

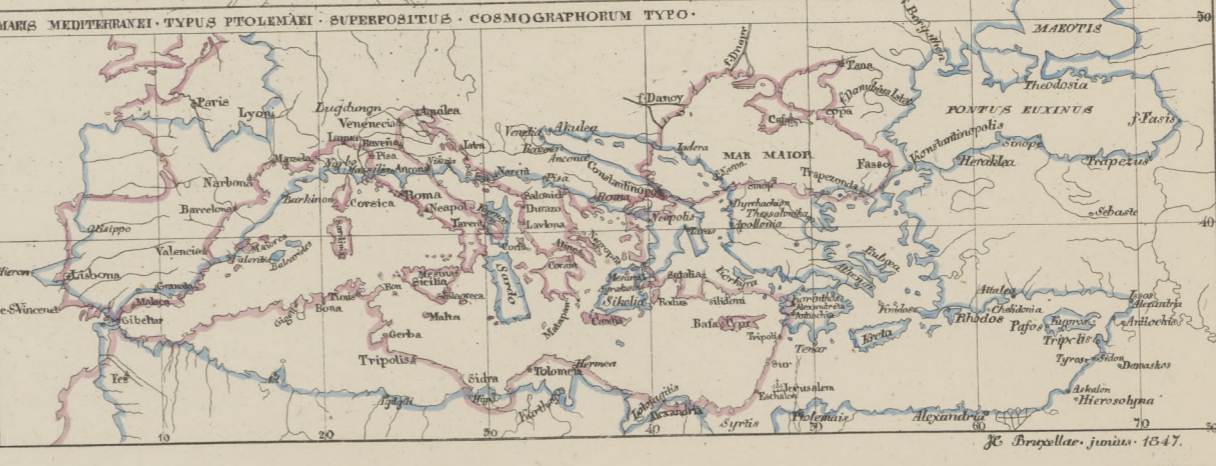
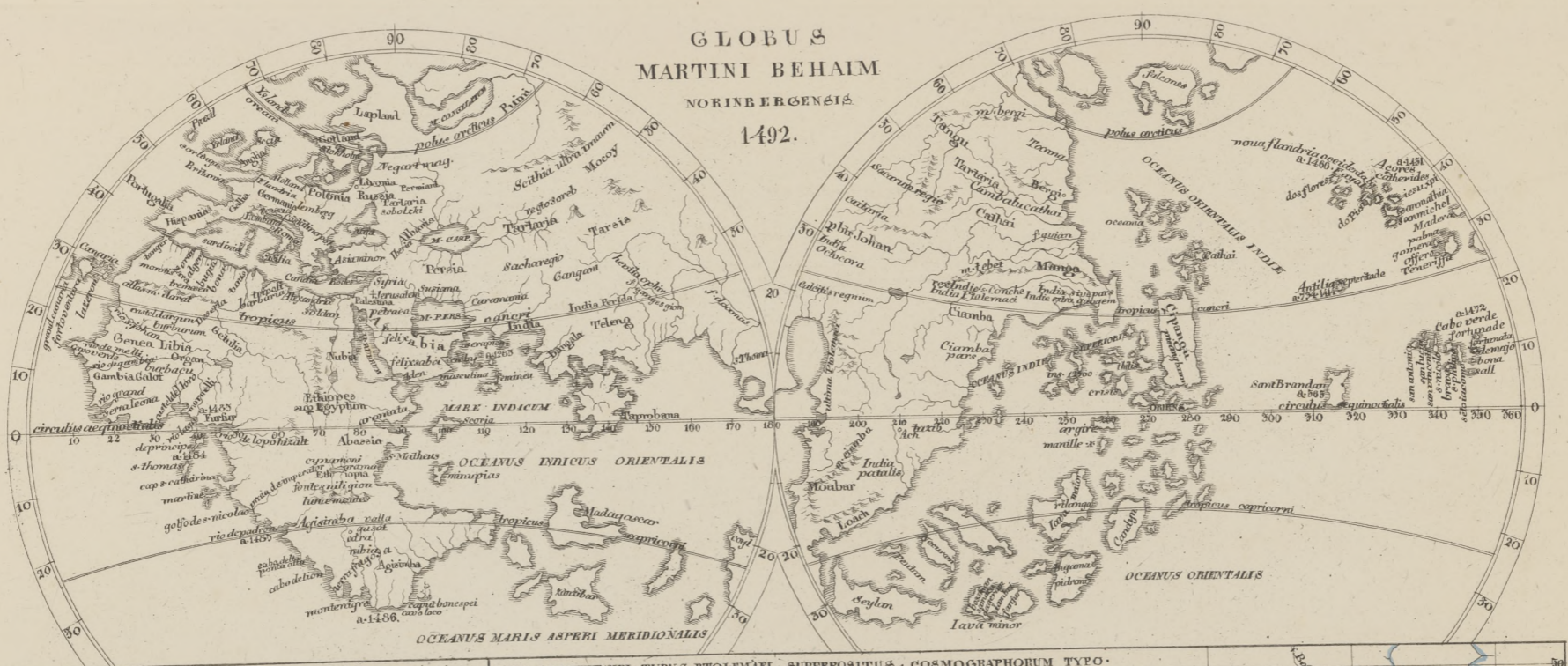
J. Præcella, majus. 1647.

[30]

Bibl. Jag.



GLOBUS  
MARTINI BEHAIM  
NORINBERGENSIS  
1492.



[16]

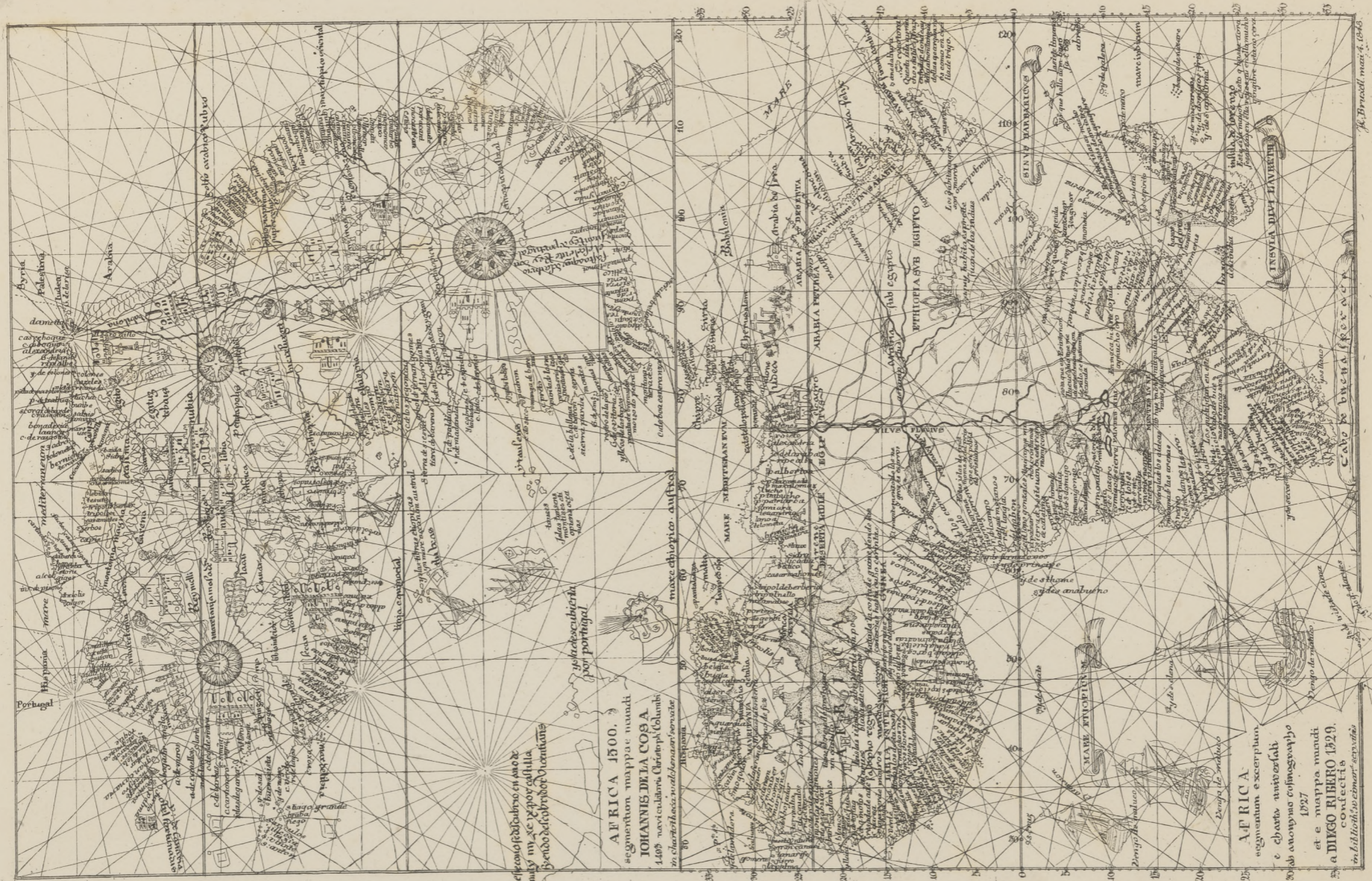
Bibl. Jag.



H. Bruc. februar, 1847.

[32]

Bibl. Jag.



efcas p d'abaco et azore  
 m'y m' se p'por castilla  
 Bendo del abaco de orientales

AFRICA 1500.  
 segmentum mappae mundi  
 IOHANNIS DE LA COSA  
 1498 nautica tabula Christiani Colombi  
 in charta hanc nautica tabulam servavit

AFRICA  
 segmentum excerptum  
 e charta nautica  
 ab Antonio Cosmographo  
 1527  
 et e mappa mundi  
 a MINGO RIBERO 1529  
 collectis  
 in Bibliotheca Civica Neapoli

Bibl. Jag.



L. Bruegel. junius 1617.

HEMISPHAERIUM GLOBI karlostadio, Bambergae



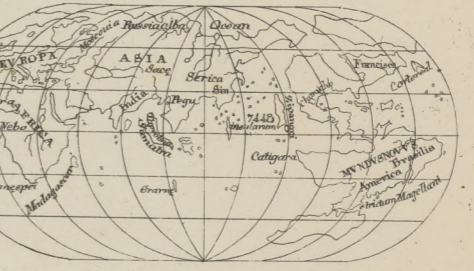
a IOHANNE SCHÖNER 1520 fabricati.



Extensio orientalis. Habitabilem. a Ptolemaeo fictam. supplens. e tabula BERNARDI SYLVANI eboliata. Venetis. 1511. vulgatis.



SEBASTIANVS MUNSTER ingelheimensis 1544.



[34]

Bibl. Jag.






[55].









## OUVRAGES DE JOACHIM LELEWEL,

Publiés en français.

Version allemande.

Publiés en français.

Version allemande.

### I. Pologne.

Histoire de Pologne, publiée par les soins des Polonais, à Lille, 1844, deux vol. in-8° et atlas in-4° grand format. Prix : 20 fr.

CONTIENT : 1° Histoire de Pologne jusqu'à sa chute, racontée par un oncle à ses neveux.

2° Pologne renaissante (continuation de la précédente, traduite du polonais par ERASME RYKACZEWSKI).

3° La Pologne sous le règne de Stanislas-Auguste Poniatowski, ou histoire de sa chute (revue, augmentée et éditée pour la cinquième fois).

4° Considérations sur l'état politique de l'ancienne Pologne et sur l'histoire de son peuple, ouvrage rédigé (en français par l'auteur) en 1856 et publié pour la première fois en 1844.

Essai historique sur la législation polonaise civile et criminelle, depuis 950 jusqu'à 1450, traduit du polonais par SIGISMOND KRASINSKI. Paris, Aimé André, 1850, in-8° (extrait de l'ouvrage de Malte-Brun, tableau de Pologne, publié par Léonard Chodzko).

De nombreux extraits d'un mémoire historique sur la culture et les sciences en Pologne, jusqu'à l'introduction de l'imprimerie dans ce pays, et des notes sur les historiens polonais, communiquées à l'ouvrage de Lucques Golembiowski, se trouvent traduites et insérées dans les fragments sur la littérature polonaise de MICHEL PONCZASZYNSKI (formant la deuxième partie du tableau de Pologne de Malte-Brun, publié par L. Chodzko).

Guillebert de Lannoy et ses voyages en 1415, 1414 et 1421, commentées en français et en polonais. Posen et Bruxelles, A. Vandale éditeur, 1846, accompagné d'une carte, tiré à cent exemplaires.

Parallèle de l'Espagne et de la Pologne aux xvi<sup>e</sup>, xvii<sup>e</sup> et xviii<sup>e</sup> siècles, traduit du polonais par ERASME RYKACZEWSKI. Paris, imprimerie de Boudon, 1853, in-8° (extrait de la revue du Nord publiée alors à Paris).

Analyse et parallèle des trois constitutions polonaises de 1791, 1807 et 1815, traduit du polonais par ERASME RYKACZEWSKI. Arras, chez Jean Degeorge, 1855, in-8°.

Entrevue diplomatique de plusieurs personnes du gouvernement provisoire, avec le grand duc tzarevitch Constantin, le 2 décembre 1850, à Vierzba, traduit en français par STANISLAS BRATKOWSKI. Avignon, 1852, in-8°.

Légitimité de la nation polonaise, — et couronne de Pologne, deux pamphlets, publiés en 1857 et 1858, à Rouen, imprimerie de D. Brière.

Geschichte Polens, vollständige deutsche Ausgabe (durch A.-F. HANDSCHUCH aus Zürich). Leipzig, 1846, un gros vol. in-8° et atlas in-4° grand format.

Betrachtungen über den politischen Zustand des ehematigen Polens, und über die Geschichte seines Volkes, deutsche, mit Anmerkungen des Verfassers vermehrte Ausgabe (übersetzt von JOHAN SPORSCHN.). Brussel und Leipzig, Carl Muquardt, 1843, in-8°.

Geschichte Polens unter Stanislaus August, aus der noch ungedruckten Originalhandschrift (de la troisième rédaction) übersetzt von A. VON DRAKE. Braunschweig, 1851, in-8°.

Cet essai, et les extraits suivants sont traduits en allemand dans la traduction du tableau de Pologne de Malte-Brun.

Erwähnung von den ältesten polnischen Geschichtschreibern, besonders dem Kadlubek, gegen Schlötzer, aus dem polnischen von SAMUEL GOTTLIEB LINDE (dans son Vincent Kadlubek, ein historisch-kritischer Beytrag zur slavischen literatur. Warschau, bey N. Glüksberg, 1822, in-8°).

Bemerkungen über den Matthäus Cholewa, einen polnischen Geschichtschreiber des xii Jahrhunderts, insonderheit über das erste Buch seiner Geschichte, aus dem polnischen von SAMUEL GOTTLIEB LINDE, mit Handschriftliche mittheilungen des Verfassers (se trouvent, comme le mémoire précédent, dans Vincent Kadlubek du traducteur).

Geschichtliche Parallele zwischen Spanien und Polen, im xvi, xvii und xviii Jahrhundert, aus dem polnischen übersetzt von HIERONYM NAPOLEON BORKOWSKI (inséré dans les Annales für Geschichte und Politik, herausgegeben von Wilderich Weick. Stuttgart, 1854, pp. 218-265).

### II. Numismatique.

Numismatique du moyen âge, rédigée en français par l'auteur, publiée par Joseph Straszewicz. Paris, imprimerie de Bourgogne et Martinet; Bruxelles, imprimerie de Tancé et de E. Laurent, 1853, deux vol. in-8° et atlas in-4°. Prix : 50 francs. *Ouvrage épuisé.*

Du même, exemplaire privé seulement de tables chronologiques. Prix : 53 francs.

Les petits mémoires : 1° Baudulfus, monétaire d'Autun; 2° Vingt-trois pièces des monétaires mérovingiens et une du roi wisigoth Swintilla; 3° monnaie des fous (ou analyse de l'ouvrage de Rigollot d'Amiens, monnaie inconnue des évêques des innocents, etc.), insérés dans les journaux numismatiques, et tirés à part à 50 exemplaires, ne furent jamais dans le commerce.

Observations sur le type du moyen âge de la monnaie des Pays-Bas, mémoire extrait du second vol. de la numismatique du moyen âge, enrichi de plusieurs figures et tiré à 100 exemplaires. Bruxelles, imprimerie E. Laurent, 1853. *Épuisé.* 7 francs.

Études numismatiques et archéologiques, premier volume, type gaulois ou celtique, in-8° et atlas in-4°. Bruxelles, impr. P.-J. Voglet, 1840. 17 francs.

### III. Géographie ancienne.

Kleinere Schriften geographisch-historischen Inhalts, 1. Geschichte der Erdkunde; 2. historische Kunde über die Längemasse der Alten; 3. Nachricht von denjenigen Völkern, welche bis zum zehnten Jahrhunderte das Innere Europa's bewohnten; 4. Handelsverhältnisse der Phönicië, dann der Karthager mit Griechen; 5. Beschreibung der Herodoteischen Scythiens; aus dem polnischen von KARL NEU. Leipzig, Breitkopf und Härtel, 1856, mit 9 karten, in-8°.

Die Entdeckungen der Karthager und Griechen auf dem atlantischen Ocean, aus dem polnischen (von KARL NEU). Berlin, Schlesingersche Buch- und Musikhandlung, 1851, nebst 2 karten, in-8°.

Pytheas und die Geographie seiner Zeit, nebst A.-J. Letronne's Untersuchung über die Erdmessungen der Alten, aus dem französischen, von S.-F.-W. HOFMANN, mit 5 karten. Leipzig, Verlag von C.-L. Fritsche, 1858, in-8°.

Joach. Lelewel's Altertums-Forschungen in hinsicht auf Erdkunde, aus dem polnischen übersetzt von KARL NEU; deux vol. et atlas. Bruxelles, chez les successeurs de P.-J. Voglet. *Par souscription* 50 fr.

Pytheas de Marseille et la géographie de son temps (rédigé en français par l'auteur lui-même), publié par Joseph Straszewicz. Paris, imprimerie de Bourgogne et Martinet; Bruxelles, imprimerie de P.-J. Voglet, 1856. in-8°.

Géographie du moyen âge, étudiée par J. Lelewel, deux vol. et atlas. Bruxelles, chez les successeurs de P.-J. Voglet. *Par souscription* 58 francs.