




kal.komp

14633


M.50

5


CELESTYNYA  
UNIVERSYTETA  
WROCLAWIA  
CZESKO  
1918



Na nowo oprawiono w r. 1936.




Alim. Szano polska 4995/V



Sta  
7  
-  
Gi  
-  
6  
7  
8  
9  
10  
11  
12  
13  
14  
15  
16  
17  
18  
19  
20  
21  
22  
23  
24  
25  
26  
27  
28  
29  
30  
31  
32  
33  
34  
35  
3  
3

- Stareński - Preradski,  
 Faber - Koch -  
 — — — — — <sup>3 1/2</sup> Wolanski & Matuszewski.  
 1. Gidroye - Wolanski, Matuszewski.  
 2. Wolanski - Gidroye.  
 3. Wirmser - Stefani - Bauhoffer  
 4. Modrelewski, Stefani, Janowice, Korsakowski  
 5. Bauhoffer - Wirmser -  
 6. Wirzer - Bauhoffer  
 7. ~~Prasadowski~~ Xav. 206. 14633. III. t. IV. no. 17.  
 8. Bauhoffer - Wirmser,  
 9. Mirowski - Nyski,  
 10. Ostrowski - Gnatowski.  
 11. Kwieciński - Jędrzejewski, Tęczyński, Wyszynski,  
 12. Nyski.  
 13. Prędziński - Wierzyński - Chrapowicki, Skierka  
 14. Rymar, - Bernardyński - Korywobrocki.  
 15. Oginski, Manowscy.  
 16. Borch - Plater -  
 17. Dulica -  
 18. Sawicki - Wotzkowicz.  
 19. Srozdowicz.  
 20. Liebe, Hermann  
 21. Ekonomik Gordziński -  
 22. Pożniak - Wotzkowicz, Marciniowski,  
 23. Starosta Hajeński,  
 24. Augustow - Ekon. Gordziński - Frankiewicz,  
 Koclewicz.  
 25. Totoczka - Kameński.  
 26. Szumiński.  
 27. Karczmarzowski -  
 28. — — — — — Osmiatowski  
 29. Goszowski - Białowski - Kabanowski,  
 30. Sylwestrowicz -  
 31. Pominski - Güren, Grabowski.  
 32. Grabowski  
 33. Trnatis - Bookman,  
 34. Głodno -



9 fl

1771

0.0.0

1887. III. 98.

WV  
8  
V  
P  
E  
V  
C  
C  
J  
A  
dzie  
szte  
Lip  
wig  
ncy  
Bar  
fala  
Bra  
ty  
ce  
na



# WYKŁAD SPRAWY

W. Poźniaka Pułkownika Gener: Powiatu  
Ofzmińskiego,

Z

WW. Wołodkowiczami Starostami, JX.  
Cydzykiem Plebanem Haińskiego, y  
JP. Marcinowskim Komornikiem.

W Obiekcie podniesienia Dekretu Kommissarskiego  
w Roku 1785. Mca Xbra 31. dnia z Instancyi  
Starostwa Haińskiego uzyskanego, a przez WW.  
Poźniakow appellacją Zaskarżonego.

§.

**W**ielmożny Poźniak Dziedzic Pucifowa y Okropowicz z attynencyami, z dalszemi uczestnikami, mianowicie Walickimi &c. nie może wyższych ani do Granic, ani nawet do Aktorstwa tych Dobr przed R. 1665. składać dowodow, bo ie wszystkie przypadkowy ogień zniszczył, iak o tym niewątpliwe daie świadectwo. R. 1665. 27. *Maia przez Mikołaja Walickiego o zgorzenie Dokumentow wszytskich w Grodzie Mińskim zaniesiony, a teraz w początkowym Extrakcie składający się Manifest.*

Ktorem Manifest wzmieniając kilkadziesiąt zgorzałych Dokumentow, wymienia, iż samych Działow y Ograniczeń kilka zgorzało. Co zaś istotnego iest w tym Manifestcie, że o wstępie do dzikiego Jeziora niewątpliwe daie świadectwo przez słowa: *Prawo wieczyste y ograniczenie zwyż mianowanych Majętności, między Hayną, Oynarowiczami, Korzeniewem, Chołajewiczami y Kocielewem, tamże wolny wstęp y do Jeziora, które iest między Stajkami, Dworem Haińskim, y między Lasami y Sianożęciami JPP. Walickich, to iest: poł Jeziora należy do Ststwa Haińskiego, a od Gruntow, Lasow JPP. Walickich należy druga połowa PP. Walickim z Lasem y Sianożęciami &c Czytać Manifest.*

Z tego Manifestu dwoiakie Sąd ma przekonanie, *pierwsze*, że połowa Jeziora należała do Walickich, to iest do Possessorow Ukropowicz y Pucifowa; *drugie*, że po iedney stronie tego Jeziora były Łąki y Grunta Haińskie, a z drugiey Strony Walickich, co niezbitym iest dowodem, że Granica y Possessya Walickich aż po te Jezioro dzikie rozciągała się.

Dowod z tego Manifestu czerpany nie może być lekce ważony, kiedy iuż ten Manifest Dekretami Oczywistemi Ziemskim y Trybunalskim utwierdzony został według świadectwa tegoż Dekretu Kommissarskiego: *na przeświadczenie dobroci Duktu swojego złożywszy Manifest R. 1665. 27. Maia w Grodzie Mińskim przez JP. Mikołaja*

A

Wali-

Walickiego o pogorzenie rozmaitych Dokumentow z poświadczeniem wolnego wstępu do Dzikiego Jeziora mianego zamiesiony, Dekretem Oczystym Ziemskim Mińskim y Trybunalnym 1775. R. approbowany &c.

Drugi Muniment W. Poźniak przynosi Inwentarz Roku

1688. 16. Marca datowany, y tegoż R. 18. Junii w Ziemstwie Mińskim przyznany przy Prawie od Heronima Walickiego, Janowi Władysławowi y Zofii Burbiance Niewiarowskiemu wydany, w którym co do Granicy taki znajduje się wyraz: *Pominąwszy groble, Granica idzie rzeczką ciekącą z kąd się poczyna Rzeka Illa, tu znówu przypada z lewey Strony rzeczka Kunaszowka y łączy się z naszą Illą, w puł tej rzeczki wzdłuż Granica idąca, błotami obmiedzą lewey strony Gruntem Haińskim, y tam Rzeka Oziernica w pada w Illą; którą tą Oziernicą granica idzie do Jeziora dzikiego, w którym Iezierze z Wiekow Pradziadow, Dziadow, Rodzicow naszych, mamy wolne łowienie Ryb w puł Jeziora nam służące, z Jeziora idąca Granica na Euchowice drogą do Mostu, który stoi na Rzece Illi &c.* Czytać Dokument w Widymusie autentycznym składający się.

Podług tego ograniczenia Granica idąca Rzeką Illą aż do wpadnienia Rzeki Oziernicy w Rzekę Illę między Starostwem Haińskim iest zgodna, y o tym Dekret Kommissarski poświadczył przez słowa: *Ponieważ Rzeka Illa aż do uścia Rzeczki Oziernicy zgodnie w prawo stronę oddziela Sianożęci WW. Walickich, Poźniaka, Janowskich, y innych, a w lewo stronę odłącza Sianożęci Stsswa Haińskiego.*

Od Rzeki zaś Illi, Rzeką Oziernicą, do Jeziora dzikiego, y od Jeziora na Luchowice, drogą aż do Mostu na Rzece Illi okazywanego Dukt WW. Poźniakow z ich uczestnikami, przez Ststow Haińskich zaprzeczony został, bez najmniejszego Granicznego Dokumentu, a Sąd Kommissarski dlatego że Ługowice drogą y Most okazywane przez Poźniakow do wynalezienia y weryfikowania trudnemi zdały się dlatego nawet Rzekę Oziernicę y Jezioro Dzikie dwa terminy naywidzialnieysze, wyprzeć się niemogące, a to naywięcej między Stronami, nawet zgodne uchylif, y Dokumenta zni-kczemnił.

Wszakże skoro dwa terminy początkowe Rzeka Oziernica y dzikie Jezioro wynalezione zostały, reszta terminow nayłatwiej wynaleść można było, to iest Ług błotny, czyli Ługowice, y drogę, których kilka iest w tey differencyi y przez Ługowice y drogą do Rzeki Illi, y do będącego na nim Mostu.

Jednak Sąd Kommissarski na wynalezienie dwa terminy Rzeki Oziernicy y Jeziora dzikiego, nie powiedział nie mogąc dla nieprzypodobanych dalszych terminow, y tamte uchylif.

Kilka do uformowania tego Dekretu używając racyi, które iak są niesilne do Dokumentow Poźniakowskich uchylenia, Sąd pozna.

imo. Powiedział Sąd Kommissarski, że Dokumenta Poźniaka iedne w Extraktach, a drugie w Widymusach nayduią się, dlatego wiary mieć nie powinny, y wezwał ku temu przekonaniu Konst: 1588. piszącą o Przywileciach Koronną.

Ad imum. Skoro przeciwko Autentyezności tych Widymusu y Extraktu żadney obiekcyi nie było, skoro Pieczęci Urzędowe, Podpis Pisarza y Regenta wypartemi y zakwestyonowanemi dotąd, y na Sądzie nawet Kommissarskim nie zostały, skoro Sąd Kommissarski sam zaświadczył, że te Dokumenta Dekretami Ziemskim, Trybunalskim, y Kompromissarskim zaprzysiężonym utwierdzone zostały, skoro dziedziczna Szlachty Possessya na tych Munimentach dotąd niekwestyonowanie wspiera się, skoro Starostwo Haińskie nie tylko lepszych, ale żadnych in. oppositum nie pokazało dowodow; Skoro W. Poźniak na dobroci tych Dokumentow y być mającey za niemi Gra-



Granicę podług Prawa Art: 12. z Roz: 9. Jurament ofiarował. Skoro nakoniec Art: 1. z Roz: 7. wszelkim Urzędowym transakcyom wierzyć każdemu Urzędowi każe. Naywidoczniey zapewne Sąd Najiaśn: iest przekonany o niestosowności do Prawa w tym punkcie Dekretu Kommissarskiego.

zdo. Na odbicie Dnktu W. Poźniaka od Jeziora dzikiego do Mostu na Rzece Illi prowadzonego, wezwał Dekret Kommissarski Dokumentow W. Wołodkowicza Starosty Haińskiego Dobrom iego Sołdzeniewiczom słuźącym, iakoby dowodźącym, że w tym miejscu nad Rzeką Illą w oprowadzonym Dukcie przez W. Poźniaka nayduią się Łąki Sołdzeniewskie, y dlatego Dukt W. Poźniaka z tym nazwał.

Ad zdum. Na wszystkie te ustronne złozone Dokumenta, krotka sklada się odpowiedź.

Wezwał Sąd Kommissarski Dokumentu iednego 1584. dnia 17. od Chodkiewicza Hrehoremu Rahozie wydanego Sianożęci na 7. stogow Siana wyrażającego.

R. Ten Dokument nie wyraża gdzie te Sianożęci leżą, y że Rahoza przedał też Sianożęci Dziedzicom Oskrzyszyna, y że ie w innym miejscu wyraził leżące, to złozone przez JP. Dulicza poświadcza 1664. pisany, 1677. 16. 7bra w Trybunale aktykowany Dokument graniczny te mający wyrazy. *Sianożęć 29. Makowszczyzna com kupił u P. Mikołaja Robqży, &c* Już tedy to wyraźnie okazuje się, że Sianożęć ta Rahozińska od Sołdzenicz wyprzedana, a zatym nieprzyzwocie Dokument wezwany.

Wezwał Sąd Kommissarski drugiego Dokumentu, to iest: Testament Chodkiewicza, którym wymienia Sianożęć nad Rzeką Illą na 6. Stogow Siana.

R. Że nad tą Rzeką Illą, która nie iest zajęta Duktem W. Poźniaka, a do której przypieraia Grunta Stswa Haińskiego nie tylko 6. ale 60. może mieć Stogow Dziedzic Sołdzeniewski, to rzeczą iest niewypartą, bo koło Wsi Stayki, y koło, y za Rzeką Sliżanką, apart Duktu W. Poźniaka, że iest Rzeką Illą, *widzieć w dowod Mappę*. Ze zaś nie w tym miejscu są Łąki Sołdzeniewskie ogolnie nad Rzeką Illą Testamentem wspomniane, to na następny Dokument czyniąca się odpowiedź naylepiey Sąd przekona.

Wezwał Sąd Kommissarski trzeciego Dokumentu Prawa wieczności od Hrehorego Palczewskiego, (ktory po Chodkiewiczu był Aktorem) Janowi Choieckiemu na Sołdzeniewicze 1618. 5. 8bra wydanego wyrażającego? iż Sianożęci Sołdzeniewskie nad Rzeką Illą leżące, położone są między Sianożęciami z iedney strony Rzeki Illi Kocielewskimi, a z drugiey Starościńskimi.

R. Ten Dokument naywidoczniey przekonywa, gdzie Łąki Sołdzeniewskie nad Rzeką Illą leżeć powinny, gdy pisze, iż nad Rzeką Illą tam, gdzie z iedney strony Kocielewskie X. Plebana. z drugiey strony Starościńskie leżą. Idźmy do weryfikacyi tego miejsca, gdzie ie ulokował Sąd Kommissarski, czy zgodzi się ta pozycja z Dokumentem? A nayprzod to dostrzega Sąd, że naprzeciw tej Sianożęci całey na drugiey stronie Rzeki Illi nie Kocielewskie Sianożęci X. Plebana Haińskiego, ale Dziedziczne W. Poźniaka Pucifowskie nayduią się aż po czarny Ruczay. *Widzieć Mappę*. Już tedy pryncypalny Punkt weryfikowania nie zgodzony, a iakąż śmiałością poważył się Sąd Kommissarski Łąki Sołdzeniewskie w tym miejscu na zrażenie Duktu W. Poźniaka lokować, kiedy ex opposito &c. Łąk Kościelewskich X. Plebana Haińskiego nie znalazł.



Wykręcając się Sąd Kommissarski powiedział, że kiedyś tam byli Łąki X. Plebana, ale od nich Xiądz Dekretem Kompromissarskim od sądony został w R. 1777. Czy należało Sądowi Kommissarskiemu szperać po byłej dawniej a ieszcze bez parwney Possessyi, czy też na aktualną zapatrywać się, od sądony Xiądz Pleban został nie iako od Kocielewskiej ale iako od zle posiadanej Puciłowskiej Łąki przez X. Plebana, a odsądony Dekretem oczewistym Kompromissarskim, zaprzysiężonym, ktorego tykać się mocy Sąd Kommissarski nie miał, a zatym komu tu potior fides, Dekret Kompromissarski odsądziwszy X. Plebana od wszystkich Łak y Gruntow po Czarny Ruczay Puciłowskich powiedział że Xiędza Possessyi nie masz y być iey niegdy tam nie było powinno a ktora czasowo nastąpiła intrusive. Sąd zaś Kommissarski lokując Sianożęci w tym miejscu na przeciw Puciłowskich rzekł że on lokuje naprzeciw Łak Kocielewskich tym samym per Indirectum podniósł Dekret Kompromissarski, y dał nowy powód do pieni bo Xiądz Pleban Haienski zbuntowany tym Dekretem kommissarskim poważył się nawet do kassaty Dekretu Kompromissarskiego wynieść Mandaty, o czym poniżej.

Teraz zaś gdy idzie rzecz między dwoma Dekretami w sporze spodziewamy się, iż Sąd Nayias: do Dekretu Kompromissarskiego za przysiężonego y podług Praw poruszyć się nie mogącego przychyli y że nie masz aż po Carny Ruczay Łak Kocielewskich zadeterminnie, a tym samym co do lokowania w Dukcie W. Poźniaka Łak Sołdzieniewskich Dekret Kommissarski uchyli.

Darowałbym ieszcze Sądowi Kommissarskiemu taką nadciągniętą przyczyne gdybym widział że Łąki X. Plebana Haienskiego Kocielewskie w innym miejscu do Rzeki Jllj na przeciwko Łakow Sołdzieniewskim y Starościńskim nie przypierają, lecz kiedy mu to naywyraźniej pokazuiem że między Rzeczkami Slizanką y Dobrohuszczą nad Rzeką Jllją naydują się Łąki Sołdzieniewskie Choieczyna zowiące się, a obok nich Starościńskie, na drugiej zaś stronie Kocielewskie w niekwestwowanej Possessyi X. Plebana Haienskiego. Niewiem czyi umysł skłoni się do Łak Idealnych od ktorych Dekret Kompromissarski od sądził Xiędza a nie przychyli się do realnych teraz w Possessyi Kocielewa zostających. Rzekł daley Sąd Kommissarski że tych Łak iakoby Dwor Sołdzieniewski był w Possessyi.

Ry. na] wszystkie Łąki zarabiające się na samego Starostę Haienskiego po całym Obrębie Ststwa Haienskiego leżące, można powiedzieć że Dwor Sołdzieniewski one zarabia, bo to iest: niewypartą prawdą że w całym Ststwie Haienskim żadnego nie masz Folwarku, y że wszyscy Chłopi Ststwa Haienskiego robią Pańszczyzną do Sołdzieniewicz, y z wszystkich Łak przez Starostow z przątanych, siano zwozi się do Sołdzieniewicz, ktorey prawdy y przytomny na Sądzie Plenipotent wyprzeć nie zdoła, przeto zarabianie Łak żadnego niedaie dowodu, bo tym Argumentem wszystkie Łąki przysądziby potrzeba od Ststwa do Sołdzieniewicz że ie Dwor Sołdzieniewski zarabia, a co by się przeciwilo wszelkiej słuszności.

Rzekł daley Dekret że kilka sianożęci do Sołdzieniewicz należą, y dlatego lubo był przekonany że iedna okazażwana przez W. Poźniaka Choieczyna iest w Possessyi Sołdzieniewicz dla tego y te drugą w Dukcie W. Poźniaka niewolnie przysądził,

Ry. okazałiśmy wyżej że od Rakozy sianożęc wyprzedana została do Oskryszyna, że wymieniona Testamentem Chodkiewicza Sianożęc iest ta sama którą Palczewski Choieckiemu przedał, co wszystko probowało że tylko iedna iest nad Jllją Sołdzieniewska sianożęc na wię-

❁ ❁ ❁

ksze atoli Sądu przekonanie, że iedna tylko nad Rzeką Jlą iest Sianożęć do Sołdzieniewicz należąca składamy autentyczny Dokument Sołdzieniewski.

**Roku.** 1705. 16. Junii Dattny a 1707. 18. 9bra Akkty: przy Prawie przedaźnym od Oborskiego Winklerom na całość Sołdzieniewicz wydany Inwentarz od wszystkich innych Dokumentow przez Dekret Kommissarskim wezwanych datę nayniższą mający, który wspomina iż tylko w Puszczy Haienskiej do Sołdzieniewicz dwie należą Łąki, iedna nad Rzeką Slizanką od Granicy Jakubowskiej, y o tę, kwestya między Jesmanami zachodzi; Druga nad Rzeką Jlą o ktorey tak *Osobliwy łub Sianożęć należąca do Choieczyzna nad Rzeką Jlą nazywa się Choieczyzna zdawnych czasow.*

**Z tego** więc Dukumentu nayswiętleysza prawda że tylko iedna iest nad Rzeką Jlą Sianożęć do Sołdzieniewicz należąca, y to zowiąca się Choieczyzna, bo tak opiewa Dokument, ktora iż iest między Rzekami Dobrohuszczą y Slizanką nad Rzeką Jlą w Possessyi Sołdzieniewickiej nie wyparta iest prawda, y nawet natym podaje punkt do Juramentu W. Pozniak razem z tym Dołączaniem że na przeciwko niey są Łąki Kocilowskie X. Plebana podług Dokumentu 1618. R. Zprzeciwka zaś W. Wołodkowicz ani sobie nie zabierał ani Sąd Kommissarski nie nakazał mu natym Juramentu, że te Łąki, ktore mu zostały przysądzone nazywają się Choieczyzna, ktorey rzeczy gdy ostatecznym dowodem przeciwko naywidocznieyszej prawdzie wesprzeć niechciał, upadać na dowodzie musi.

**Gdy** więc tak mocne za sobą przywodzi Pisma, w Manifeście 1665. w Inwentarzu 1688. przekonywające o Graniczeniu Rzeką Jeziornicą, z jeziorem dzikim terminami nie wypartemi y nawet zgodnemi, gdy odwołanie się do Dekretu Kompromissarskiego 1777. R. ktory między Pucifowem W. Pozniaka a Kocielewem X. Plebana Haienskiego Czarny Ruczay, za Granice położył, atym samym mieysca żadnego Łąkow Kocielewskich przed Czarnym Ruczaiem nie dał, y przeto niedozwoli Sąd Sołdzieniewskich kłaść w tym mieyscu gdzie po drugiej stronie Kocielewskie nie naydują się, igdy okazał y Inwentarzem wspiera, że Łąka Sołdzieniewska Choieczyzna między Rzekami Dobrohuszczą y Slizanką nad Rzeką Jlą na przeciw Łąk Kocielewskich dotąd in existenti nayduie się, nakoniec na dobroci Dokumentow y znakow Granicznych Jurament ofiaruje, iż po nie Granica być powinna, gdy nakoniec sama Strona przeciwna Rzeki Jeziornicy y Jeziora Dzikiego ubikacyi nie wypiera, uprasza zatym siebie przy Dokumentach przy wierze Dekretu Kompromissarskiego oczewistego zaprzysiężonego w Ekekcuyi 10. lat Będącego, przy nie wypartych znakach Granicznych od Strony nie zaprzeczonych potiozem do Juramentu uznania, ktory na osobnym Papierze podaje się, y siebie przy oprowadzonym Dukcie utwierdzenia.

**Kończąc** zaś explikacyą swoją co do Granicy W. Pozniak ma ieszcze ieden w obowiazku złożyć Dokument na dowod, że uczesznicy Ukropowniccy ieden drugiemu wyprzedając swe w Ukropowiczach części zawsze ie przedawali z wstępem do Jeziora dzikiego, y o tey prawdzie niewątpliwe daie świadectwo.

**1736. R. 24. Apr:** datne y w Ziemstwie Mińskim aktykowane od Karola Walickiego Niewiarowskim wydane Prawo w słowach: *takoż z wolnym wstępem łowienia Ryb w Jeziorze dzikim.*

**Mimo** atoli ten y wyżey wspomnione Dokumenta odsądził Sąd Kommissarski W. Poznaka z iego uczestnikami WW. Walickimi &c. nie tylko od Duktu ale tez od wstępu do Jeziora Dzikiego. a nawet Chłopom Haienskim przeciwko Dokumentom Sądził Jurament



że wstęp się nienależy słowa Juramentu przez Dekret Kommissarski naznaczonego *Natym iako W. Poźniak y żaden iego poprzędnik WW. Wilickich żadney Possessyi na tey stronie Jly y na Jeziorze nie mieli, mieć nie mogą y niepowinni.*

Ten tedy Jurament w dwóch Punktach prawdziwie opiera się iak kazać Chłopom przysięgać że Possessyi w Jeziorze y gruntach mieć Wolicy y Poźniak niepowinni, kiedy Dokumenta świadczą zatym że mieć powinni, a eontra żeby całe Jeziora y te Grunta Duktem Poźniaka oprowadzone do Ststwa należały najmiejszego nietylko Dokumentu ale nawet Szpargałę naynikczemniejszego niezłożoną; powtore iak kazać Chłopom przysięgać natym że nigdy na Jeziorze Possessyi nie było, kiedy sam Dekret Kommissarski o Possessyi przyswiadczył przez słowa. *Ponieważ iak się dowodzi z examiniow niewamy wstęp czasowenie do dzikiego Jeziora przez Ststwo był broniony.* Jak że ma ostać się ten Dekret Kommissarski, który nie tylko przeciwko Dokumentom ale nawet przeciwko swemu własuemu wyznaniu Juramenta na perjuria narażające uznawał ma ostać czyli też raczey ma być zupełnie skosowanym.

### §.

Miało drugą pretensyą Starostwo Haińskie do W. Poźniaka o Sianożęc Puniszczę zowiącę się za Rzeką Illą będącą, o ktorey Inwentarz 1681. wspominał. Przeczytanie tego Inwentarza przekona Sąd, gdzie ta Sianożęc leżeć powinna, słowa Inwentarza opisującego Sianożęci Starościńskie. *Sianożęc wielka w Lubach pod Czarnym pnem z obu stron Rzeczki Sliżanki. Sianożęc w Sutokach nad Illą y Sliżanką Rzekami. Sianożęc nad Rzeką Illą. Sianożęc za Rzeką Illą wielka, gdzie przedtym Punia Dworna stała po Czarny Ruczay.* Widzieć teraz Mappę, y uważać, iż on idąc Sianożęciami od Rzeki Sliżanki do Illi, za Illą po tamtey stronie Czarnego Ruczaiu lokował Sianożęc Puniszczę, bo gdyby ją po tey po tey stronie lokował od Pucifowa, iak ją Ststwo niewolnie lokowało, toby napisał, że Sianożęc Puniszczę w Sutokach między Illą y Czarnym Ruczaiem tak iak wyżej napisał o Sianożęci między Rzeką Illą y Sliżanką będącey. Czego gdy nie wyraził, nappewnieysza jest rzecz, iż po tamtey stronie Czarnego Ruczaiu nayduie się w Possessyi Proboszcza Haińskiego Łąka Puniszczę.

Że żadney Łąki nie ma Starościńskiej za Czarnym Ruczaiem w stronie od Pucifowa, o tym upewnia Dokument 1705. Poźniakom na Pucifow wydany, kładący Pucifowowi granicę po czarny Ruczay, o tym upewnia Dekret Oczywisty Kompromissarski R. 1777. za przysiężony, kładący Granicę Pucifowowi po Czarny Ruczay, y przecie Sąd Kommissarski usłuchał Dekretu Kompromissarskiego, y na fundamentie onego odsądził Starostę od pretendowanej Łąki Puniszczę, słowa Dekretu: *Ponieważ Dekret Sądu Polubownego w R. 1777. Mca Aug. 16. Dnia między Jmć X. Cydzikiem Prob. Haińskim, a W. Poźniakiem oczywiście ferowany, przez W. Pułkownika przysięgą tym Dekretem uznana utwierdzony, z nauki Konstyt. 1726. y 1764. naruszany być niemogący &c.* dlatego odsądzono Ststwo od pretendowasey Sianożęci Puniszczę, o utwierdzenie zatym tego wyroku idzie rzecz do Sądu.

Tu tylko iedną uwagę dokładamy, dlaczego ten Dekret Kompromissarski w pierwszej Kategorii nie skonwinkował Sądu Kommissarskiego, kiedy w drugiey całkiem tylko na nim iednymi wyrok zafundował, ten

❁   ❁   ❁

ten więc Dekret Kommissarski dla tey nawet przyczyny, że sobie przeciwny upadać musi, y koniecznie powinien.

§.

Miał W. Poźniak z Starostami Haieńskimi osobną Kwestyą o peny wiolencyne za to, że mu Niewod na Jezierze dzikim mający po 30. sążni skrzydła zabrali, y potym ony zgnoiwszy odesłali, że konia zabrali y siekiery, tudzież gwałtowności różne popełnili, a o dopełnieniu tych gwałtowności, Dekret sam Kommissarski w prologu zaświadczył, deczyi zaś żadney nie dał. Jdzie zatym teraz próżba do Sądu o ukaranie Ststow penami wiolencyinami, o nadgrozdzenie za niewod, konia, y siekiery, za użytek z Gruntow, Lasow Sianożęci, bonifikacyi przeznaczenia, y expensu prawnego przynajmniej do 4000. Zł: Pol: wskazania.

### Z Jmć X. Cydzikiem Plebanem Haieńskim.

Jdzie Jmć X. Cydzik Pleban Haieński, zostaiący w kondykcie z Starostami Haieńskimi, ktorzy okazywanych w gruntach X. Plebana Kocielewskich Sianożęci Puniszcza ani Duktem zajmować, ani Sądowi okazać. ani do examinow podawać nie chcieli, żeby Dekret Oczywisty Kompromissarski w R. 1777. 16. Aug: naylegalniey zapadły, kładący granic między Pucifowem W. Poźniaka, a Kocielewem X. Plebana niezmiennie znamie, bo Rzekę zowiącą się *Czarny Ruczay*, dlatego był podniesiony, żeby uchylić się od oddania Sianożęci Puniszcza Ststwu, y żeby dać powód lokowania Sianożęci Sołdzieniewskich w Dnkie W. Poźniaka.

Lecz z długą explikacyą tam rozszerzać się nie potrzeba, gdzie samo Prawo odpowiada, mianowicie Konst: 1726. ktora pod Tyt: Obwarowanie Sądow Polubowych, nawet Naywyższym Juryzdykcyom dotknąć się ich nie każe pod nieważnością Dekretow, słowa: *A choćby czy to majoris czy minoris Subselli, quocunque titulo & prætectu &c. chciały in cognitionem takowego Kompromissarskiego Sądu (ktory remota appellatione określony y opisany Zapisem będzie) wchodzić, one kassować, czyli Dekreta bonæ voluntatis znosić ważyły się, takowych Dekretow etiam per Suprema Subsella ferowanych trzymać nie będziemy, owszem wszystkie takie ferowane judicata, vitio nullitatis cum provenientibus solemnitatibus subesse mają.*

Widzi tedy Sąd głos Prawa, że mocą Dekretow Kompromissarskich mowiący, że nawet ich dotknąć się nie można, że wszystkie Dekreta naruszające ich powagę, przez wyroki Prawa za nizezemne są ogłoszone; spodziewamy się zatym, iż Sąd Nayiaśn: zawsze szanuiący Prawo, intactè Dekret Kompromissarski zachowa.

Konstyt: 1764. de valore Dekretow Oczywistych tak rzekła. *Insistendo wszystkim Prawom y Konstytucyom, a mianowicie Konstyt: 1726. &c. ażeby też Dekreta Oczywiste Trybunalskie ex seriis Partium controversiis ferowane, tudzież Dekreta Sądow Polubowych przez nikogo in ullum dubium wprowadzane y naruszane nie były, lecz circa valorem sui inviolabiliter perpetue zostawały.*

Przy mocy tych Praw stoiąc W. Poźniak żadney linney nie może położyć Konkluzyi, iak tylko żeby Jmć X. Cydzik Pleban Haieński za to, że się odważył mowić przeciwko Oczywistemu Dekretowi Kompromissarsk-emu, zaprzysiężonemu, niezamanifestowanemu, i istą letnią Possessyą stwierdzonemu, żeby mowię za tą przy utwier-



dzeniu niewzruszonej mocy y powagi tegoż Dekretu ukarany podług przepisu Art: 2. z Roz: 1. został, żeby wysiedział 6. Niedziel wieży, a ochraniając poświęcony Stan, żeby podług ceny Konst: 1766. zapłacił Kop Gr: Lit: 1000. y Expensu Prawnego Zł. Pol: 2000.


### Z Marcinowskim Komornikiem.

Naywidzialniejsza jest skarga, iż on niedokładną zrobił Mappę, bo wszystkie iednostaynie Strony z Ststwem Graniczące, y same nawet Starostwo na niego o to przed Sądem skarżyło się, sam nawet to Sąd poznał, patrząc się na iego niedokładne dzieło, w ktorej ani pryncypalnych terminow, ani wchodzących w Sprawę Uroczysk znakow granicznych y dalszych w Kwestyą wchodzących znamion nie opisał y nie oznaczył, szczegulniey o to samo przynosi przeciwko niemu skargę W. Poźniak, że terminow granicznych Sianożęci y innych w kwestyą wchodzących nie oznaczył, że Dukta przez swego aplikanta na Mappę przenośli, że na sprowadzenie drugiego Komornika musiał expensować W. Poźniak za to więc wszystko ukarany być powinien.


Y o to po wszystkich Mandat.








BIBLIOTHECA  
VNIV. IAGELL.  
GRACOVIENSIS





Biblioteka Jagiellońska



stdr0023297

