


III - 23



RUDIMENTA
HISTORICA,

Sive brevis, facilisque

METHODUS
Inventuram Orthodoxam notitia

historica imbuendi,

PRO GYMNASIIS SOCIETATIS JESU.

AUCTORE

Ejusdem Societatis Sacerdote.

OPUSCULUM QUINTUM,


De Regnis, aliisque Orbis Provinciis.

Privil. Sacrae Cas. & Apostolico-Regiae Majestatis.



TYRNAVIÆ,

TYPIS COLLEGII ACADEMICI SOC. JESU,
ANNO MDCCLXXII.



PRÆFATIO.



Um Geographia alter Historia sit oculus, nec parum lucis afferat Pœst, quintum hoc Opusculum Geographicum eorum porissimum usui destinandum censuimus, qui in Gymnasis nostris quinta Classi sunt adscripti: ac proinde Historia simul, ac Pœtica peculiarem dant operam. Equidem haud desunt, hoc præsertim tam erudito seculo, Libri, & Institutiones Geographicae, omnibus sane numeris absolutæ. Verum ob id ipsum ad tyronum captum minus sunt accommodatæ. In prima tamen Opusculi hujus parte Quæstiones quasdam Mathematicas de Geographia præmittendas duximus; non ut in iis enodandis, accuratiusque excutiendis multum laboris ac temporis ponant Discipuli; sed ut rudi saltem rerum istarum notitia imburi, quæ in altera ejusdem Opusculi parte proponuntur, facilius possint comprehendere. Plurima porro hic præermittuntur, quæ alii Geographi fuse recensent: ne Pœseos tyrones, pluribus alioquin occupationibus scholasticis distenti, nimia rerum mole obruantur. Unde quod alias semel atque iterum præfati sumus, hic denuo juvat repetere, nimium: Opuscula hæc nostra omnia nil nisi Rudimenta ac Progymnasmata quædam esse, quibus Juventutem nostram Gymnasticam ad decretoria Academicorum certamina præparamus, atque instruimus.

F. VIII. 23



RUDIMENTA GEOGRAPHICA.

PARS I.

De Globo.

CAPUT I.

De Globo ejusque partibus generatim.

1. *Quid est Geographia?*

Geographia a γῆ terra, & γραφῶ scribo, nomen trahens, descriptio terræ est.

2. *Ecquod Geographiam inter & Cosmographiam discrimen?*

Cosmographia non terram tantum, sed mundum hunc aspectabili universum, quidquid nempe cæli, terræque ambitu continetur, describit.

3. *Quid est Sphæra armillaris?*

Instrumentum est mathematicum ex variis circulis; armillarum instar artificiose inter se inflexis, coagmentatum, cælum simul terramque referens.

4. *Quid est Globus artificialis?*

Est effigies quædam Globi naturalis, seu terrestris seu syderei.

5. *Quot circuli primarii in Sphæra æque ac Globo utroque numerantur?*

Decem: sex nempe maximi, sive majores: & quatuor minores.

6. *Quinam majores sex?*

Æquator, Horizon, Meridianus, Zodiacus, Colurus Æquinoctialis, & Colurus Solstitialis; qui duo tamen ad institutum nostrum minus sunt scitu necessarii. Omnes

hæc hi circuli dividunt Globum in duas partes æquales.

7. *Quinam minores quatuor?*

Duo Tropici, & totidem Polares: qui Globum in duas secant partes inæquales.

8. *Quot gradus circulus quisque complectitur?*

Trecentos & sexaginta.

9. *Quid quadrans est? quid semicirculus, & Hemisphaerium?*

Quadrans quarta circuli pars est: Semicirculus sive Hemicyclus est circulus dimidiatus: Hemisphaerium autem dimidium sphaerae.

10. *Quid est centrum?*

Est punctum in sphaera aut circulo medium; a quo omnes lineæ ad peripheriam ductæ sunt æquales.

11. *Quid est Diameter? Quid Semidiameter?*

Diameter a *διὰ* per & *μέγιστον* major, est recta quæcunque linea per centrum ducta, & in utraque circuli superficie terminata; cujus dimidium dicitur Semidiameter.

12. *Quid sunt lineæ, & circuli paralleli?*

Qui æquali undique spatio abs se invicem distant.

13. *Quot sunt circuli paralleli in Globo?*

Quamquam plurimi hujusmodi circuli describi possint, ad confusionem tamen vitandam octoni ab Æquatore ad Polum Arcticum, totidemque ad Antarcticum per denos quosque Meridiani gradus duci solent; ut gradus eo distinctius numerari, ideoque terræ latitudo dignosci possit.

14. *Cur Globi figura rotunda est?*

Quia terra, quam representat, pariter rotunda est.

15. *Unde vero constat, terram esse rotundam?*

Ex Eclipsibus, præcipue Lunaribus: ubi terra unbram rotundam projicit in Lunam: id quod fieri haud posset, nisi terra pariter rotunda esset.

16. *Cur montes præalti nil obstant terræ rotunditati?*

Quia hi, cum toto terrarum orbe comparati, sunt instar arenularum, Globo adherentium.

17. *Quid sunt Poli, & Axis mundi?*

Cum corpora caelestia motu continuo & velocissimo ab Oriente in Occidentem quatuor & viginti horarum spatio circumagantur, necessario Meridiem ac Septentrionem versus duo debent esse puncta immobilia, in quibus tanquam cardinibus caeli machina circumvolvatur. Hæc puncta, sive cardines vocantur Poli a *πολις* verto. Linea porro ab uno Polo ad alterum imaginatione nostra per terræ centrum traducta vocatur *Axis mundi*; sicut enim tota circum axem, ita cælum circum lineam illam imaginariam vertitur rotaturque, terra semper manente immota.

18. *Quid sunt Poli?*

Duo, Arcticus ab *ἀρκτος* *ursa*, sive Borealis, & Antarcticus sive Australis. Ille semper supra, hic semper infra nostrum Horizontem fixus hæret.

CAPUT II.

De Æquatore, & Zodiaco.

1. *Quid est Æquator?*

Est circulus maximus, ab utroque Polo æqualiter; hoc est gradibus nonagenis distans, Globumque in duo hemisphæria, Boreale & Australe dividens. Dicitur quoque *Æquinoctialis*; quia Sole Æquatorem attingente, dies noctibus sunt æquales. Hunc nautæ *lineam* appellant.

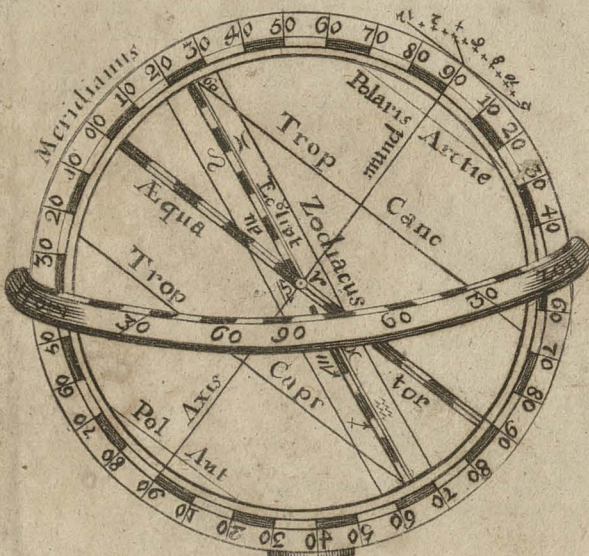
2. *Quid est Zodiacus?*

Zodiacus a *ζῳδιον* *animal*, est latus ille circulus in Sphæra, ex obliquo his interfecans Æquatorem, a quo ex una parte septentrionem versus usque ad Tropicum Cancri, ex altera versus meridiem usque ad Tropicum Capricorni declinat.

3. *Quid est Ecliptica?*

Est circulus per medium Zodiacum ductus: qui etiam *orbis*, seu via Solis dicitur: quia per hunc Sol quotidie uno prope gradu ab Occidente Orientem versus

fus



Sphæra Armillarīs



G. H. Marten delin. Sculp.



376

fūp
do
bus
tu
Lu
por

go
ra,

Ex
Æ
Sc
&
s

bo
te
de
th
qu
re

ie
in
le
un
at
no
ra

fus progreditur, donec duodecim Zodiaci signa peragrando cursum annum trecentis sexaginta quinque diebus & sex ferme horis absolvat. Ecliptica porro dicta ab *ἐκλειρα deficio*, quia in hac sunt eclipses Solis & Lune, quoties in eadem sibi vel occurrunt, vel opponuntur.

4. *Quenam duodecim illa signa?*

Sunt Aries, Taurus, Gemini, Cancer, Leo, Virgo, Libraque, Scorpius, Arcitenens, Capr, Amphora, Pisces.

Prima sex dicuntur Borealia, posteriora Australia. Ex his signa verna sunt: Aries, Taurus & Gemini. Æstiva: Cancer, Leo & Virgo. Autumnalia: Libra, Scorpius & Arcitenens. Hyemalia. Capr, Amphora & Pisces.

5. *Cur Zodiacus in Globo quoque terrestri describitur?*

Tametsi & hic & alii circuli in cœlesti potius Globo mente & cogitatione nostra describi soleant, tamen terrestri quoque Globo respondent. Ac Zodiacus quidem hyemis, Æstatisque vicissitudines, dierum ac noctium incrementa, aut decremента, item ubi, quo, quantoque tempore Sol quorundam populorum verticem recta incunbat, ob oculos ponit &c.

CAPUT III.

De Meridiano.

1. *Quid est Meridianus?*

Est circulus maximus, qui per utrumque Polum transiens Æquatorem ex tranverso intersecat, orbemque in duo Hemisphæria, Orientale nempe & Occidentale æqualiter dividit. Dicitur Meridianus, quod Sol diurno motu ab ortu in occasum tendens, ut primum attingit hunc circulum, omnibus sub eodem Meridiano Boream vel Austrum versus positus, meridiem afferat.

2. *Qua ratione, & cur Meridianus mutabilis est?*

Licet in Globo aeneus ille circulus persistet immobilis tamen si Globus vel tantillum Ortum aut Occasum versus moveatur, alius continuo erit Meridianus; ut proinde, quot in Æquatore puncta; tot possint esse Meridiani: quorum omnium vices obit immobilis ille circulus.

3. *Quot Meridiani Globo inscribi solent?*

Sex & triginta per denos quosque Æquatoris gradus ducuntur; quorum unus dicitur *Meridianus primus*; quia ab hoc initium fit numerandi gradus longitudinis ab Occidente Orientem versus. Hunc alii per Insulas Azores, alii per Hesperides sive Promontorium viridis, alii per Insulas Canarias, Tenerifam, Palmam, vel Ferri &c. ducunt.

4. *Quid est Circulus horarius in sphaera, vel Globo?*

Est parvus ille circulus Meridiano infusus, inque horas bis duodenas distributus cum indice mobili, qui si rite aptetur, monstrat, quota ubique terrarum sit hora.

C A P U T IV.

De Horizonte.

1. *Quid est Horizon?*

Horizon ab *ὄριζω* definitio, termino, est circulus maximus, universam mundi sphaeram ita dividens, ut alterum hemisphaerium super terram existet, alterum sub terra condatur. Et hunc in Globo exhibet latus ille circulus ligneus, totum Globum ambiens, cui inscribi solent 32 Venti, ac proinde omnes plagæ mundi: item Calendarium Romanum & 12. signa cælestia, in tricenos singula gradus distributa, ut inde inquiri possit, quoto in gradu cujusque signi Sol qualibet die assignata consistat.

2. *Quod præcipuum Horizonis officium?*

Ortum & Occasum Solis, ac proinde dierum & noctium quantitatem & varietatem ostendit.

3. *Quid nominis est Zenith, & Nadir?*

Zenith nomen Arabicum, Latinis est cæli punctum, cujusque vertici recta incumbens. Nadir contra est punctum e diametro oppositum, Antipodum cervicibus imminens. Illud quoque vocari solet *punctum verticale*, hoc punctum *pedale*.

4. *Cur Horizon circulus est mutabilis?*

Sicut Meridianus æneus omnium Meridianorum, ita Horizon ligneus in Globo vicem supplet omnium Horizontium, qui ad minimam loci mutationem pauciter mutantur, non quidem physice, & ad oculum, sed mathematice & secundum rationem. Unde duplex est Horizon: sensibilis, sive apparens, & intelligibilis, sive verus. Prior est omnis ille terræ, cælique tractus, qui in patenti campo undique in oculos incurrit, ita ut celum terræ circumcirca adherere videatur. Posterior est circulus ille maximus, qui imaginatione nostra per centrum terræ transiens, totam mundi spheram in duo hemisphæria superius, & inferius dividit.

CAPUT V.

De Tropicis.

1. *Quid sunt Tropici?*

Sunt circuli minores; ab æquatore tres & viginti gradus cum 30. minutis distantes, ultra quos Sol nunquam progreditur; sed ut primum illuc pervenerit, mox eursum sistens retrorsum se convertit; quamobrem Tropici a Græco verbo *τρέπω* verbo vocantur.

2. *Quor sunt Tropici?*

Duo: Tropicus nempe Cancræ, sive æstivus: & Tropicus Capricorni, sive hybernus,

3. *Quis cursus Solis annuus?*

Ineunte ve e annoque Astronomico, trium mensium spatio ab Æquatore Septentrionem versus Sol progreditur ad Tropicum Cancræ: ab hoc totidem mensibus regreditur ad Æquatorem, indeque tertio trimestri Au-

strum versus ad Tropicum Capricorni: a quo quarto trimestri revertitur ad Æquatorem & principium Arietis.

CAPUT VI.

De circulis Polaribus.

1. *Quid sunt circuli Polares?*

Sunt duo circuli minores, tribus & viginti gradibus & 30 minutis a suo quisque Polo distantes: quorum alter, qui Polum Arcticum ambit, Arcticus sive Borealis, alter vero, qui Polo Arctico opponitur, Antarcticus sive Australis appellatur,

2. *Num hi alique circuli a nobis descripti re ipsa in celo, terrave inveniuntur?*

Minime: sed sola ratione & imaginatione eos concipimus.

3. *Quem in finem iidem fuere excogitati?*

Ut eorum adminiculo Globi partitionem facilius animo concipere possimus & comprehendere.

CAPUT VII.

De quatuor mundi Cardinibus sive Plagis.

1. *Quanam quatuor Plaga seu Cardines mundi?*

Oriens, Occidens, Septentrio, & Meridies, quas omnes Æquator & Meridianus in Horizonte designat. Oriens quoque dextra, & Occidens lava mundi Plaga a Geographis appellantur.

2. *Qua Plaga intermedia?*

Hæ quaternis illis Plagis cardinalibus interjacent, suntque universim duodetriginta; e quibus iidem quatuor præcipue attendi debent: Oriens nempe & Occidens æstivus, ubi Sol in Solstitio æstivo oritur & occidit. Oriens item & Occidens hyemalis, ubi Sol in Solstitio hyemali oritur & occidit. Omnibus his Plagis

gis respondent venti, quorum quatuor cardinales, & 28. intermedii, univrsim 32. numerantur,

CAPUT VIII.

De Longitudine & Latitudine locorum.

1. *Quid est Latitudo loci?*

Est distantia loci ab Æquatore versus Polum Arcticum, vel Antarcticum. Illa Borealis, hæc Australis est Latitudo.

2. *Quid est Longitudo loci?*

Est distantia cujusque loci a primo Meridiano ortum versus usque ad Meridianum loci.

3. *Unde incipit ducitur numerandi gradus Latitudinis & Longitudinis?*

1) Gradus Latitudinis numeramus in Meridiano incipiendo ab Æquatore Polum versus. 2) Gradus Longitudinis numeramus in Æquatore, incipiendo a primo Meridiano, & ab Occidente Orientem versus progrediendo.

4. *Undenam appellatio Latitudinis & Longitudinis?*

Licet Globus per se nec latitudinem habeat, nec Longitudinem, quia tamen spatium terræ nobis cognitæ occasum inter & ortum a Lusitania per Europam & Asiam ultra Sinas protensum longius est, quam alterum ab ultimis Sueciæ finibus usque ad extremam Africæ oram Meridiem versus porrectum, ideo illud Longitudinem, hoc vero Latitudinem appellabant veteres.

5. *Quid est elevatio, sive altitudo Poli?*

Est Poli ab Horizonte distantia quæ, semper Latitudini loci æqualis est; nam quot gradibus vertex loci ab Æquatore, totidem Polus ab Horizonte distat.

6. *Quæ Poli altitudo sub Æquatore habitantibus?*

Et quid est Sphæra recta?

Illis nulla esse potest Poli altitudo, cum uterque Polus Horizonti incumbat, ac proinde nemo attollatur. Atque hæc situs Globi Sphæra recta appellatur. quando nempe

nempe uterque Polus Horizonti: & Æquator verticā incumbit.

7. *Quam Poli altitudinem haberent, si qui sub Polis ipsis habitarent? Et quid est Sphæra parallela?*

His summa esset a titudo Poli, utpote qui recta vertici immineret; Æquator autem & Horizon ibi concurrerent, essentque paralleli, ac proinde Sphæra Parallela.

8. *Quam demum Poli altitudinem habent, qui neque sub Polo, neque sub Æquatore, sed utriusque oblique inier jacent? Et quid est Sphæra obliqua?*

His alia, atque alia est Poli altitudo: prout nempe a Polo minus, magisque sunt remoti. Quo propinquior autem regio quædam Polo est, eo major ibi est altitudo Poli. Omnis porro hic Globi situs Sphæra obliqua dicitur.

CAPUT IX.

De Zonis.

1. *Quid sunt Zonæ?*

Sunt spatia quædam, seu circuli lati, Æquatori paralleli, inter 2- Tropicos & Polares circulos comprehensi, quibus veluti cingulis & fasciis totus Globus terrestris circumdatur & cingitur.

2. *Quæ sunt Zonæ.*

Quinque a Geographis numerantur. Dux frigida, Septentrionalis & Australis. Dux temperata, itidem Septentrionalis & Australis, & una torrida.

3. *Quæ sunt Zonæ frigida?*

Quæ inter circulos Polares & Polos ipsos locatæ, ob Solis diurnam absentiam, & remotionem nimiam immodico frige vexantur.

4. *Quæ sunt Zonæ temperata?*

Quæ Tropicos inter ac Polares circulos, quasi in medio, frigus inter & calorem positæ sunt; unde & temperatæ dicuntur.

5. *Quid est Zona torrida?*

Est spatium inter duos Tropicos comprehensum, & ab Æquatore bifariam divisum, cujus pars, quæ ad Septentrionem vergit, Torrida Borealis, quæ ad plagam Meridionalem, Australis dicitur.

6. *Cur vocatur torrida?*

Quod continuo Solis, nunquam id spatium egredientis, ardore quasi torreret, atque idcirco a nemine inhabitari posse olim putabatur. Verum passim a mortalibus incolitur, longioris temperie noctis, crebrisque imbribus nimium calorem mitigantibus.

CAPUT X.

De diversis anni temporibus in diversis Zonis.

1. *Quæ anni tempora Zona torrida incolis accidunt?*

Qui sub ipso Æquatore habitant, duas quotannis habent ætates: quia Sol bis eorum vertici incumbit; & duas quasi hyemes: quando nempe Sol versus Tropicos recedit.

2. *Quenam anni mutationes in Zonis frigidis?*

Hic ob minimam Solis remotionem perpetua fere hyems est, frigusque ingens.

3. *Quæ anni, temporumque vicissitudines accidunt Zona temperata incolis?*

His quatuor sunt anni tempora: Hyems nempe, Ver, Æstas, & Autumnus.

4. *In qua Zona continetur Germania, & Ungaria?*

In Zona temperata Septentrionali.

5. *Quando nostris in regionibus initium est Hyemis, Veris, Æstatis & Autumnus?*

Hyems initium sumit 22. Decembris, quando Sol Tropicum, & signum Capricorni attingit. Ver autem 21. Martii, quando Sol Æquatorem & punctum Arietis ingreditur. Æstas vero 22. Junii, quando Tropicum & signum Cancræ; Autumnus demum 23. Septembris, quando Sol ad Æquatorem reversus, signum Libræ subit

CAPUT XI.

De Climatis.

1. *Quid est Clima?*

Clima a *κλιμα* *inclino*, minor Zona, sive terræ spatium est, duobus parallelis comprehensum: in quo dies longissimus dimidia semper hora crescit. Hæc porro Climata ab Æquatore ad circulos Polares gradatim descendunt, ita ut inter Parallelum extremum unius, & extremum alterius Climatis, dies longissima differat semihora. Quo propius tamen hæc Climata ad circulos Polares accedunt, eo sunt contractiora. Nam Clima primum & Æquatori proximum gradus 8. & 25. minuta, in Meridiano numeranda, sequentia gradus semper pauciores, postrema vero non nisi minuta aliquot, eaque identidem pauciora latitudine sua continent.

2. *Quot sunt Climata?*

Quatuor & viginti Septentrionalia, & totidem Australia. Cum enim ab Æquatore, ubi dies perpetuo est 12. horarum, usque ad circulum Polarem, ubi dies longissimus est 24. horarum, dies crescat horis duodecim sive 24. semihoris, totidem hodierni Geographi numerant Climata. A circulo vero Polari ad ipsum usque Polum sex alia Climata statui possunt; in quibus differentia non est semihorarum, sed mensium; ut nempe in fine primi Climatis dies longissimus sit unius mensis, duorum in secundi, trium in tertii, quatuor in quarti, quinque in quinti, & in fine sexti. sive ad Polum ipsum sex mensium.

3. *Undenam sciri potest, quoto sub Climate quilibet locus fixus sit?*

Supputanda erunt semihora, quibus dies longissimus superat diem Æquinoctialem sive 12. horarum; si enim hunc superat semihoris octonis; uti in plerisque Germaniæ vel Ungariæ locis, hæc sub octavo sunt Climate: si septenis, aut novenis, sub septimo aut nono erunt Climate.

CAPUT XII.

De diversis effectibus cursus Solaris.

1. *Unde dies & nox oritur?*

A Solis vel præsentia, vel absentia. Quamdiu enim Sol supra Horizontem nostrum moratur, dies est; nox vero, quamdiu infra eum delitescit.

2. *Quantum diei, noctisque spatium sub ipsis Polis?*

Dies ibi sex mensium est: hocque elapso nox semestris ingruit.

3. *Undenam tam longa dies?*

Inde; quod Sol sex mensibus supra Horizontem, qui cum Æquatore ibi parallelus est, commoretur, perpetuoque in Orbem circumiens, sex signa percurrat, donec infra Horizontem sex mensibus latens, noctem semestrem efficiat, ut in Sphæra Parallela ad oculum patet.

4. *Quæ dierum noctiumque diversitas in Zonis frigidis?*

Pro varietate Climatum dies ibi longissimus, est vel 5. vel 4. vel 3. vel 2. vel unius mensis, ut supra dictum est: idemque est de noctibus, quæ quo longiores sunt eo dies breviores.

5. *Quam longa dies, & nox sub Æquatore habitantibus?*

His anno toto dies noctibus sunt æquales, sive 12. horarum, uti in sphæra recta videre licet.

6. *Quantum diei, noctisque spatium sub Zonis temperatis?*

Varium pro varietate Climatum. Sic sub Climate vicinissimo quarto & ultimo ultra Suecian dies longissimus est 24. horarum; apud nos vero sub Climate octavo dies longissimus, est 16. horarum.

7. *Cur dies versus Circulos Polares magis semper, magisque crescunt?*

Ob majorem Poli, atque adeo Tropici altitudinem; quem ubi Sol attigerit, longissimum efficit diem.

8. *Quid est Aurora? Quid Crepusculum?*

Aurora est prima diei lux ad Orientem, ante Solis adventum conspicua, quando Sol decem & octo gradibus ab Horizonte distat, eoque magis augetur, quo Sol Horizonti fit propinquior. Crepusculum vero est lux illa, quæ post Solis occasum conspicua sentim minuitur, donec tandem Sole infra Horizontem decem & octo gradibus depresso, penitus evanescat.

9. *Quinam Ascii, Periscii, Heteroscii, & Amphiscii?*

Ita distingui solent, terræ incolæ pro diversitate umbræ; Græce *οξια*, quam tempore meridiano projiciunt, Ascii *ἀσσιοι* sive umbra carentes sunt, qui nullam habent umbram meridianam. Tales sunt omnes Zonæ torridæ incolæ, quoties Sol verticem eorum transit. Periscii *περισσιοι* sunt, quorum umbra in orbem spargitur. Tales forent, qui directe sub Polis habitarent, & spheram haberent parallelam. Heteroscii *ἑτεροσσιοι* sunt, qui umbram meridianam semper projiciunt vel versus Boream, vel versus Austrum. Tales sunt, qui degunt in Zonis temperatis, vel frigidis extra Polos: nam qui Boreales incolunt Zonas, semper projiciunt umbram versus Septentrionem; qui vero Australes, versus Meridiem. Amphiscii *ἀμφισσιοι* sunt; quorum umbræ meridianæ modo sunt Boreales, modo Australes, prout nempe Sol nunc signa Borealia, nunc Australia percurrit. Tales sunt omnes, qui intra Zonam torridam & non sub ipsis Tropiis habitant.

10. *Quinam Perieci, Antæci, & Antipodes?*

Perieci *περιεσιοι* a *περι* circa & *οἰκίω* habito, sic dicti sunt, qui sub eodem Meridiano & Parallelo habitant; ita tamen ut in Parallelo unus distet ab altero 180, gradibus, & in Meridiano inter utrumque medius sit idem Polus. His idem Clima, eadem Poli altitudo, eadem anni tempora. At quando uni meridies, alteri media nox est.

Antæci

Anteei ἀντοικοι, quasi contra habitantes sunt, qui sub eodem quidem Meridiano, sed sub diverſi Paralleliſ equaliter ab Æquatore verſus utrunque Polum diſtantibus habitant. Hiſ ſimul mediuſ dieſ & media nox eſt; at cum dieſ creſcunt Borealibuſ, Auſtralibuſ decreſcunt, & cum ver illiſ, hiſ autumnuſ, cumque illiſ æſtaſ, hiſ hyemſ eſt &c.

Antipodeſ ἀντιποδες ab ἀντι contra, & πῶ πεδ, ἀντι-χῶδοπεſ a χῶδοιν terra ſunt, qui pedeſ nobiſ directe obvertunt, atque in eodem quidem Meridiano, ſed in diverſo ſunt hemiſphærio. Hi nobiſcum eundem habent Horizontem, ſed diverſam ejuſ faciem, & æqualem Poli altitudinem; ſed Auſtralem illiſ, noſ Borealem. Cum Sol illiſ oritur, nobiſ occidit. cum illiſ meridieſ, nobiſ media nox eſt: cum illiſ dieſ aut nox longiſſima, nobiſ breviffima; cum æſtaſ illiſ, nobiſ hyemſ ingruit &c.

C A P U T XIII

De uſa Globi.

1. Quo pacto rite collocandus Globuſ?

1) Globum colloca in menſa aut tabula plana, ita ut ejuſ Horizon ſit mundi Horizonti pa alleluſ. 2) Polum pro loci tui, ubi verſariſ, latitudine attolle ab Horizonte. 3) Ita Globum converte; ut Meridianuſ reſpondeat lineæ meridianæ, quam monſtrat pyxiſ nautica, in baſi Horizontiſ locata; Poluſque Arcticuſ reſpiciat Septentrionem Antarcticuſ Meridiem. Si deſit acueſ magnetica correctæ, aut alia lineæ meridianæ in plano ductæ, ſervire utrunque poterit ſtructura templorum antiquiorum, in quibuſ ara ſumma conſtructa eſt ad orientem.

2. Qua ratione altitudo Poli ſive latitudo cujuſlibet loci inveniri poteſt in Globo?

Verte Globum, donec locuſ, cuiuſ latitudinem inquireſ, ſubiaceat Meridiano æneo, in quo ſi numeruſ, Opuſc. V. B veris

veris gradus ab Æquatore usque ad locum datum, habebis latitudinem quæsitam, simulque Poli altitudinem, quæ semper latitudini æqualis est. Unde inventa loci latitudine, attolle totidem gradibus Polum ab Horizonte, locumque subde Meridiano, & in hoc a Polo Horizontem versus numera, & habebis altitudinem Poli.

3. *Quomodo invenienda longitudo diei?*

Locum, cujus longitudinem scire cupis, applica Meridiano æneo Globi: inde in Æquatore numera gradus usque ad primum Meridianum versus occasum (vel si a primo Meridiano numerandi initium sit, ortum versus) & habebis longitudinem quæsitam.

4. *Quo pacto inveniendus loci Horizontis & Meridianus?*

Attolle Polum, prout locus datus exigit; tum locum hunc subijce Meridiano, ut Globi verticem occupet, & habebis Horizontem simul ac Meridianum.

5. *Qua ratione possum cognoscere, quora ubivis terrarum quovis tempore sit hora?*

Locum, quem incolis, colloca sub Meridiano æneo, & indicem horarium applica horæ datæ in tuo loco. Inde si scire cupis horam in plagis orientalibus,olve Globum ab oriente versus occidentem; veris orientem vero, si horam quæris in plagis occidentalibus, donec locus, cujus horam indagas, subiaceat Meridiano æneo. Tunc enim index horarius monstrabit horam quæsitam.

P A R S II.

De Mappis seu Chartis Geographicis.

C A P U T I.

De Planisphærio terrestri

1. *Quid est Planisphærium terrestre?*

Est mappa, sive charta Geographica universalis, quæ totum terrarum orbem in plano depictum habet.

2. *Ec-*

2. *Æquodnam discrimen Globum inter & planisphaerium?*

Ille terrarum orbem in Globo, vel Sphæra, istud eundem orbem in duo hemisphæria divisum, in plano five charta ita exhibet, quasi Globus in geminas aequaliter dissectus sit partes, ambæque juxta in jaceant.

3. *Quid sibi volunt diversæ lineæ in planisphærio scriptæ?*

Hæ vices subeunt circulorum in Globo descriptorum, uti sunt Æquator, ejusdem Paralleli, five Æquatores secundarii 16. per denos quosque Meridiani gradus ducti: Meridianus primus, & secundarii 24. Duo item Tropici & totidem Polares. Æquator ab occaltu in ortum per utrumque hemisphærium rectæ sed crassioris instar lineæ extenditur, & in 360. gradus, quorum 180. in uno, totidemque in altero sunt hemisphærio, dividitur, initio factò a primo Meridiano. Meridianus hic ambit utrumque hemisphærium, ita ut duo appareant Meridiani, qui tamen ita sunt considerandi, tanquam in unum coaluissent. Meridiani secundarii sunt lineæ in eum intra Meridiani primarii ambitum per denos quosque Æquatoris gradus ductæ versus utrumque Polum, ubi lineæ hæ omnes concurrunt, si tabulæ sint rotundæ; non item si quadratæ. In Planisphærio porro Parallelos arctius in medio conjungi, disjungi verò in extremitate necesse est; id quod in Globo minime accidit.

CAPUT II.

De Mappis Geographicis generatim.

1. *Quid Chorographia? quid Topographia?*

Chorographia est regionis (Græce *χώρα*) descriptio: Topographia vero est peculiaris cujusdam loci (Græce *τοπος*) v. g. urbis cum adjacente tractu descriptio.

2. *Quid est Mappa seu Charta Geographica?*

Est accurata situs terræ, vel ejus partium in plano & charta adumbratio.

3. *Quotuplicis generis sunt mappæ?*

Duplicis; alia enim sunt universales, quæ orbem terrarum universum depictum exhibent; alia partiales, & hæc vel *maiores*, in quibus maiores orbis partes, ut Europa, Asia, Africa, America depinguntur, vel *minores*, in quibus vel regnum, quodpiam, aut provincia, vel regionis duntaxat pars, tractusve aliquis delineatur.

4. *Quid in mappis universalibus præcipue attendendum?*

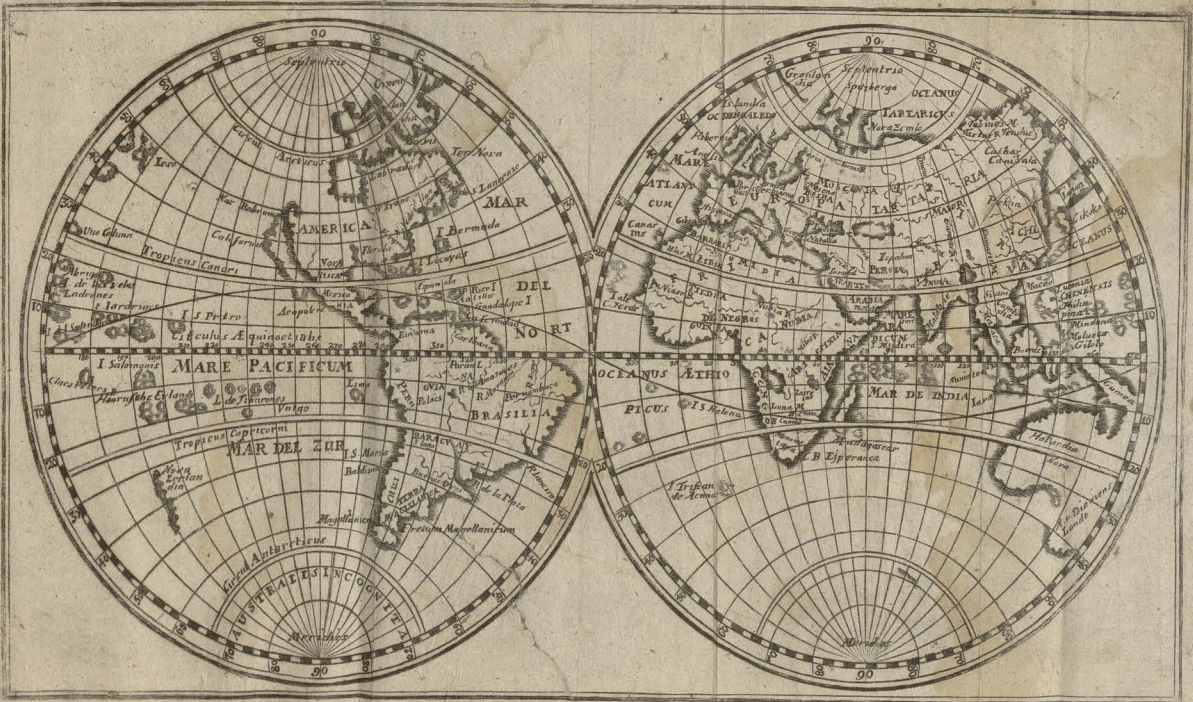
In harum, imo & quarumcumque mapparum aspectu facies ad Polum Arcticum, sive Septentrionem, qui in superiori parte mappæ inscribitur, convertenda est; sic enim ad dextram erit ortus, ad sinistram vero occasus. Inde quoque patebit, quæ regiones cum præsentē hac comparatæ, sint orientales, quæ occidentales, Boreales vel Australes. Considerandum itam, quæ regiones cis aut ultra Equatorem, quæ ad dextram primi Meridiani, quæve ad sinistram. Dein qua sub Zona aut Climate sit quælibet regio, quæ ejusdem latitudo & Longitudo Geographica, vel etiam Physica, hoc est, quæ contineat millia in longitudine, latitudine, & circuitu; quæ loci hujus ab altero distantia &c.

5. *Qua ratione in mappis invenienda longitudo & latitudo loci?*

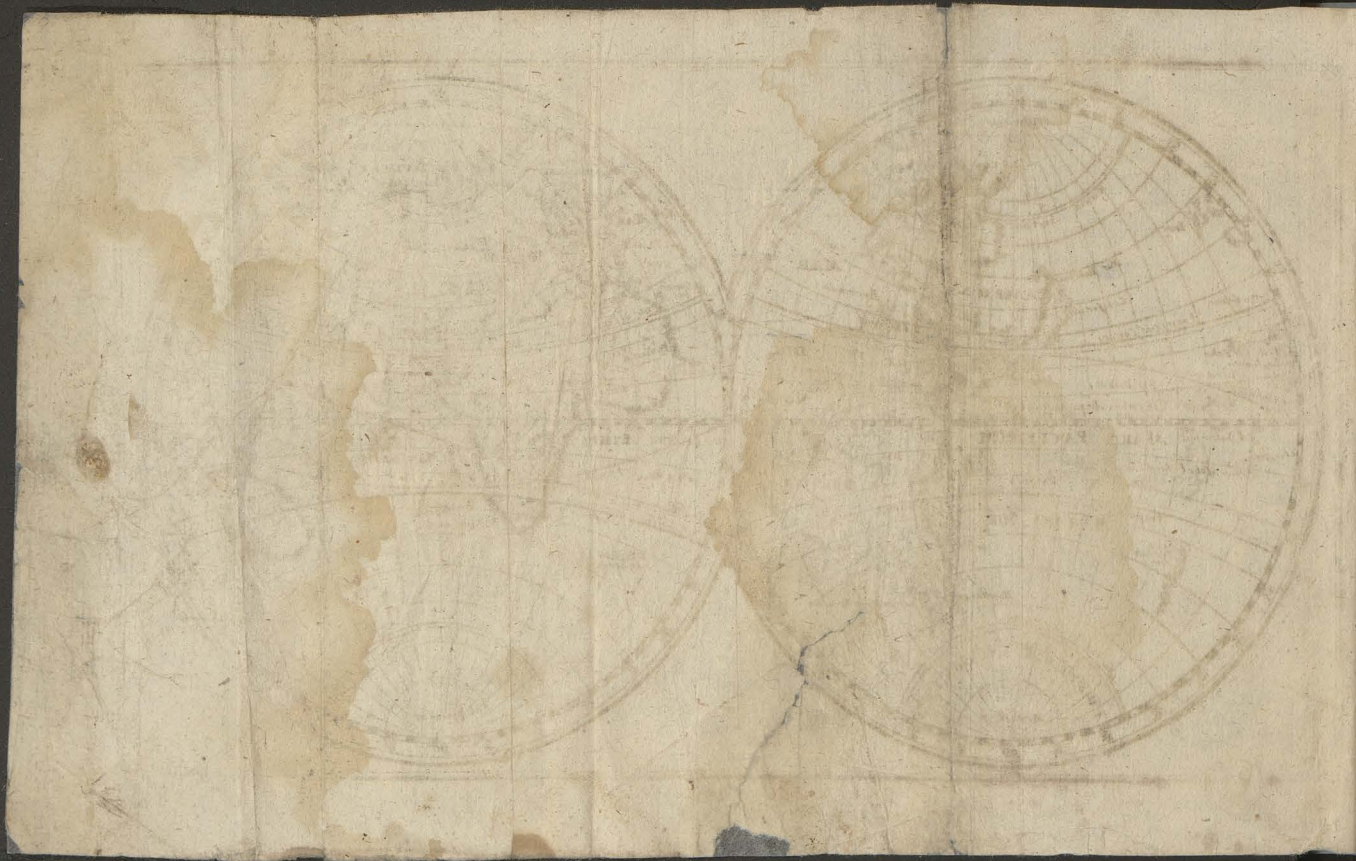
Longitudinem indicant lineæ transversæ, Equatori, aut ejusdem Paralleliis respondententes, quæ ad supernam, infernamque mappæ oram ab ortu in occasum ductæ, *Scala longitudinis*, quod in iis numerantur gradus *longitudinis*, vocari solent, Quæ vero lineæ in dextro sinistrique mappæ margine a Septentrione in Meridiano ducuntur, ac Meridiano respondent, appellantur *Scala latitudinis*, sive quod idem est, *elevationis poli*.

6. *Cur mappis plerisque pyxis nautica, vulgo Compassus, appingi solet?*

Ut lingula, quæ lili formam refert, semperque Septentrionem respicit, beneficio mappa ad quatuor mundi plagas aptari possit. Quamquam plerumque pars mappæ superior Septentrionem, inferior Meridiem, sinistra Occasum, dextima Ortum teneat.



J. Blaeuw del. G. W. Blaeuw sculp.



7. *Quo pacto Regiones, earumque limites, Urbes item & Pagi &c. discerni possunt?*

Limites punctis indicantur; regiones vero ipsa diversis discriminantur coloribus. Urbes turribus, nec raro castella, oppida, arces, monasteria, pagi &c. certis quibusdam notis discernuntur.

8. *Qua ratione locorum distantia indagari potest?*

Per scalam milliariam, mappis plerisque apponi solitam.

C A P U T III.

De variis dimensionibus Geographicis.

1. *Quid est gradus?*

Est trecentesima sexagesima circuli pars.

2. *Quot milliaria Germanica continet Gradus?*

Quindecim; quod tamen de gradibus in circulis maximis intelligendum: nam in minoribus, quales sunt Paralleli, Tropici &c. Gradus quilibet eo pauciora continet milliaria, quo propius circuli illi ad polum accedunt.

3. *Quot milliaria Germanica trecenti & sexaginta illi gradus conficiunt? Quot Ungarica?*

Quinque mille & quadringenta; tot enim milliaria totus terrarum orbis complectitur. Ungarica 3600.

4. *Quid milliare Germanicum? quid Ungaricum? quid Gallicum? quid Italicum?*

Germanicum duarum est horarum, Ungaricum trium, sesquihoræ Gallicum, Italicum fere semihoræ. Advertendum tamen, nullam fere gentem æquis ubique intervallorum dimensionibus; nam sicut Germanis pro regnorum diversitate milliaria alia sunt majora, alia minora, alia communia, quorum quindecim unum constituunt gradum in circulis majoribus; ita Hispanis & Gallis leuca & milliaria aliis gentibus sunt inæqualia.

5. *Quid & quadruplex est Minutum?*

Minuta alia sunt horaria, alia Geographica. Minutum Geographicum est sexagesima pars gradus, constans dimidia hora, sive quarta parte milliarii Germanici. Minutum horarium est sexagesima pars horæ, quod minutum dividitur in minuta secunda, & secundum in tertia.

6. *Quomodo scala milliarium applicanda?*

Unus circini pes uni, alter alteri loco, cujus distantia queritur, infigatur. Inde cirino scala milliarium admoto, mox patebit, quot milliariis locus unus ab altero sit sejunctus.

7. *Quæ sunt minores mensuræ, ex quibus tanquam partibus milliare conicitur?*

1) Granum hordei secundum latitudinem dispositum. 2) Digitus. 3) Palmus; qui duplex est: major sive *Spithama* duodecim digitorum, & minor quatuor digitorum. 4) Pes. 5) Passus; qui itidem duplex est: major sive *compositus*, qui & *Geometricus* dicitur, quinque pedum; & minor sive *simplex* duorum pedum, cum dimidio. 6) Stadium. 7) Milliæ Germanicum sive Italicum, mille passuum. 8) Leuca bis mille passuum, sive duplex milliæ Italicum. Geometra memoriæ causa mensuras omnes hisce versiculis sunt complexi.

Quatuor e *Granis* *Digitus* componitur unus

Est quater in *Palmo* *Digitus*, quater in *Pede* *Palmus*

Quinque *Pedes* *Passum* faciunt! *Passus* quoque centum

Viginti quinque *Stadium* dant: sed *Milliæ*

Octo dabunt *Stadia*, & duplicatum dat tibi *Leucam*.

C A P U T I V.

De variis vocabulis Geographicis.

1. *Quid est Oceanus?*

Est universa aquarum moles; terris passim infusa, orbemque universum immenso prope ambitu circumplectens, qui in varia maria & Sinus distribuitur.

2) *Quid est Sinus?*

Est maris pars, in terra continentis gremium longius se insinuans; quæ si latior sit, ampliorisque accessus, nec in terram longius procurrens, *Baya* vulgo dicitur.

3. *Quid est fretum?*

Est mare inter duas terras angusto tractu decurrens, & duo maria conjungens.

4. *Quid est Euripus seu vortex maris?*

Est vorago seu gurgis maris, ubi aqua coclear instar in se contorta, proxima quæque magno impetu absorbet. Ex Euripis nominatissimus est Chalcidicus, Eubæam inter & Achajam; qui septies quotidie absorbere & revomere undas dicitur. Item maximus ille vortex seu Eurippus ad Norwegiam: vulgo *Mål*, five *Møste-Sstrom* dicitur, uti & Charybdis in freato Siculo &c.

5. *Quid est Bosphorus?*

Bosphorus five Bosporus a *βῶς βοῦς bovis* & *πόρος trajectus*, quasi bovis trajectus, duplex celebratur: unus Thracicus, qui est fretum angustum inter Byzantium in Europa, & Chalcedonem in Asia, quatuor stadiis patens, unde utrinque cantus Gallo um, latratus canum, clamoresque hominum exaudiri possunt. Alter Bosphorus Cimmericus appellatur, estque fretum angustum inter Tauricam Chersonesum in Europa, & Sarmatiam in Asia.

6. *Quid est Æstuarium?*

Est quasi sinus quidam aquis marinis refertus ex inundationibus exæstuantis pelagi.

7. *Quid sunt Brevia & Syrtes?*

Brevia sunt loca maris Vadosa & sabulosa, ubi congestis arenarum cumulis quasi aggere quodam nave singuntur, mergunturque. Syrtes speciatim appellantur duo loca periculosissima in mari Africano, a *σύρα* *rrabo*, quoniam arenam copiosam laxaque ingentia trahunt, & huc illucque transferunt & accumulunt, sic appellatæ. Plures item alii scopuli in mari latentes, quibus allise naves pereunt, Syrtes vocari solent.

8. *Quid est Portus?*

Est locus ad sinuosum maris litus a natura vel arte ita aptatus, ut inde solvi appelliq[ue] navigia, atq[ue] a piratarum & hostium insidiis, cœli item marisque injuriis secu[m] esse possint. Locus porro, ubi naves anchoris tenentur, ac vel onerantur, vel exonerantur, *Rheede* vel *Rhayde* vulgo dicitur.

9. *Quid est Continens? Quid Insula, Peninsula, Isthmus, Promontorium, Apes & Pylæ?*

1) Continens est terra longo tractu alteri terræ ita coharens, ut nullo mari sejungatur. 2) Insula contra terra est mari undique cincta. 3) Peninsula, græce *Chersonesus*, terra est, quæ aquis ita circumdatur, ut tamen aliqua sui parte continenti adhareat. 4) Isthmus est perangustus terræ limes inter dua maria, Peninsulam cum Continente vel cum alia Peninsula connectens. 5) Promontorium est mons in mare longius proeuens. 6) Alpes non tantum sunt montes illi præalti, qui Italiam a Gallia Germaniq[ue] separant; sed ii quoque omnes, qui tractu continuo per totam propemodum Europam brachia quasi exporrigunt, variaq[ue] a variis regionibus trahunt nomina. 7) Pylæ a *πύλη* porta sunt angustæ montium fauces siue aditus.

10. *Quid est litus? Quid ripa?*

Litus siue ora est terra mari adiacens, quæ fluctibus aluitur: Ripa est terræ extrema ora, quæ utrinque flumine alluitur. Litus proprie de mari dicitur, sicut Ripa de fluminibus. Longior porro littoris tractus, siue ora littoralis, appellatur vulgo *See-Rüste*.

11. *Quid est fons, torrens, fluvius, lacus, stagnum & palus?*

1) Fons est aqua scaturiens, ac velut saliendo aut ebulliendo e tellure prorumpens. 2) Torrens est aqua magno fluens impetu e copiosis aut diurnis imbribus vel soluta nive nascens, & nonnunquam prope deficiens. 3) Fluvius est aqua jugiter decurrens fluensq[ue] e pluribus rivis ac torrentibus collecta. 4) Lacus est

est aqua quiescens ex pluribus in fundo scaturiginibus, aut etiam rivo vel fluvio interfluente, perennis lymphis abundans. 5) Stagnum est minor lacus. 6) Palus est aqua quis cens, cœnosa, putridaque ex pluviis ut plurimum nivibusque aut torrentibus fontibus & rivulis collecta, ac subinde, sicca præsertim æstate, evanescens.

12. *Quid sunt Ostia?*

Sunt fluviorum exitus, per quos in mare vel aliam etiam fluvium exonerantur.

CAPUT V.

De Globi terraquei divisione.

1. *Quasnam in partes orbis terrarum dividitur?*

In terram & aquam. Terra rursus dividitur in duas prægrandes insulas, quarum quæ in planisphærio dextrum occupat hemisphærium, vetus orbis, quæ sinistrum, novus orbis appellatur.

2. *Quas in partes orbem veterem divisere antiquiores Geographi?*

In tres: Europam nempe, Asiam, Africam. Quamquam ex his ipsis & regiones, & insulæ, & maria complura id temporis incognita profus erant, quæ posterorum solers detexit industria. Sed & hac nostra ætate novi æque ac veteris orbis regiones non paucæ, præsertim, quæ utrique Polo circumjacent, nobis adhuc sunt ignotæ.

3. *Quod novo orbi nomen?*

Hic a Christophoro Columbo Genuensi 1492. primum detectus, postea ab Americo Vesputio Florentino, quæ magna ex parte eundem lustravit. America est appellatus.

4. *Quem situm quatuor hæc orbis partes obtinent?*

Europa Septentrionem, Asia Orientem, Africa Meridie, America Occidentem spectat.

CAPUT VI.

Divisio aquarum.

1. *Quas in partes dividitur Oceanus?*

Hic a quatuor orbis plagis, dein etiam a variis, quas alluit, regionibus varia trahit nomina.

2. *Quid est Oceanus Septentrionalis sive Glacialis?*

Qui ad Septentrionem recedens, vehementi frigore congelascit.

3. *Quid est Oceanus Orientalis, Eous sive Indicus?*

Qui Orientem versus ultra Asiam & Chinam porrigitur.

4. *Quid est Oceanus Australis sive Æthiopicus?*

Qui Æthiopiam, partemque Africae Australem alluit.

5. *Quid est Oceanus Occidentalis sive Atlanticus?*

Qui ultra Hispaniam & Lusitaniam Occidentem versus procurrit, nomenque trahit ab Atlante monte maximo qui ab ea Oceani parte per totam Africam se extendit.

6. *Quid est mare Pacificum, vulgo Mar del Zur?*

Quod Asiam inter & Americam, & terram Australem incognitam, sive Magellanicam interfusum, ab Hispanis *Mar del Zur*, id est, Mare Australe, & *Pacificum* a fluctuum placiditate nominatur.

7. *Quid est mare Septentrionale, vulgo Mar del Nord?*

Quod Americam inter, & Europam & Asiam; ad Æquatorem usque progreditur.

8. *Quid est mare Gallicum, Germanicum, Hibernum, Indicum &c.*

Diversæ sunt Oceani partes, quæ a regionibus, quas alluunt, sic appellantur.

9. *Quid est mare Mediterraneum?*

Pars est Oceani Atlantici, qui a Solis occasu per fretum Gaditanum irrumpens inter Europam, Africam, & Asiam medius quasi diffunditur; unde mare *Mediterraneum* & *Infernium* dicitur.

10. *Ubinam Mare Nigrum, sive Pontus Euxinus?*

In Turcia Europea Asiam versus, in quod Danubius se evolvit. Dicitur *Nigrum* ob perpetuas fere nebulas mari huic incumbentes.

11. *Ubinam Mare Album?*

Septentrionem versus ad extrema Moscoviæ littora; quo nomine Barbari etiam Mare Ægeum appellant ad distinctionem Maris Nigri, sive ponti Euxini.

12. *Ubi Mare Rubrum sive Erythraum.*

Ægyptum inter & Arabiam; sinus ideo *Arabicus* & *Σηλασσα ερυθρα*, sive *ερυθραια* Mare Rubrum dictum, vel ob rubras arenas, vel a Rege Erythra, in Insula Ogyri ibidem sepulcro; vel potius ob rubram plantam, quam Æthiopes *Zuph* vocant, in mari hoc copiosissimo germinantium.

13. *Quid est Archipelagus?*

Est mare plurimis Insulis interceptum; quale est 1) Ægeum. 2) Mexicanum ad Insulas Antillas. 3) Archipelagus S. Lazari ad Insulas Marianas. 4) Ad Insulas Maldivas, quarum incredibilis numerus in mari Indico.

14. *Quid est Propontis, sive Mar di Marmora?*

Est mare illud, quod ab Hellepontis angustiis, sive freto *Dardanellarum* ad Thracicum usque Bosphorum protenditur. Dicitur Propontis, *προποντις* a *προ* ante & *ποντος* mare, quasi vestibulum Ponti Euximi. Hodie *Mar di Marmora* ab adjacente Insula & urbe Marmora appellatur.

15. *Ubinam mare Caspium, sive Mar de Sala,*

Mare Caspium sive Hyrcanum (hodie *Mar de Sala* & *Mar de Bachu*, item *Mare clausum*) Persiam inter, Tartariam magnam, Moscoviam & Georgiam (vulgo *Gurgistan*) concluditur, neque alteri mari, nisi forte per occultos meatus, miscetur. Unde Ptolomæus maluit lacum appellare, cum pedibus circui possit. In hoc mare Oxus fluvijs, & Volga ingenti aquarum mole sese evolvunt.

16. *Ubi mare Balticum, Sinus Finnicus, Bohnicus, & Livonicus?*

Mare Balticum (olim *Sinus Codanus*, vulgo *Ost-See* sive mare Orientale) Daniam, Sueciam, Livoniam, Prussiam, Pomeraniam & Poloniam interjacet, atque

que in tres iterum Sinus se diffundit, Bothnicum nerppe, Finnicum & Livonicum. Verum hæc omnia clarius ob oculos ponent mappæ Geographica, de quibus modo agendum.

C A P U T VII.

Mappa Geographica Europæ.

1. *Quanam sub Zona sita est Europa?*

Partem potissimam sub Zona temperata Septentrionali.

2. *Qui Europa termini?*

Hanc ad Orientem Obius fluvius ab Asia, ad Meridiem mare Mediterraneum ab Africa determinat. Ad Occidentem Oceanus Atlanticus, ad Septentrionem mare Glaciale interjacet.

3. *Quæ Europa in mappa Geographica species?*

Virginis sedentis; cujus *diadema* Lusitania, *caput* Hispania, *monile* montes Pyrenæi, *collum & pectus* Gallia, *brachium sinistrum* Britannia magna & Hibernia, *dextrum* Italia. Sub *lava axilla* Belgium, sub *dextra* Helvetici fœderis sunt Provinciæ. Reliquum *corpus* est Germania, Polonia, Hungaria: *genua* Dania, Suecia, Norwegia, *roga* Moscovia, *lyrma* Turcia Europæa & Græcia.

4. *Qui præcipui Europæ fluvii?*

1) Tanais fluvius est Moscovia. 2) Lithvaniz Bojstenes. 3) Germaniæ Danubius & Rhenus. 4) Italiæ Tiberis & Eridanius, five Padus. 5) Angliæ Tamefis. 6) Galliæ Rhodanus. Sequana & Ligeis. 7) Hispaniæ Iberus & Bætis; 8) Lusitaniz Tagus & Durius.

5. *Qui Europæ montes celebriores?*

Præ omnibus commemorandæ sunt Alpes, quæ Italianam a Gallia & Germania sejungunt: quippe non tantum montes Pyrenæi, qui Galliam ab Hispania separant.

parant; sed Sabaudia quoque, Valesia, Helvetia, Rhetia, Tirolis, ditionis Salisburgensis, Carinthia, Carniolia, Styria &c. montes item Carpathii; qui Poloniam ab Hungaria, & Sudeti sive Gigantei, qui Bohemiam a Silesia determinant, Alpina sunt brachia.

6. *Quid de Sylvis memorandum?*

Sicut montes ita & Silva, licet diversis appellentur nominibus, ab Alpibus tamen omnes incipiunt, indeque continuo quasi tractu quaquaversum se propagant. Inter omnes principatum tenet Sylva Hercynia, quae 1) ad Brisgojam & in ditione Fürstenbergensi *Sylva nigra*, 2) in Palatinatu inferiore *Orronia*, 3) in Episcopatu Bambergensi *Steigerwald*, 4) inter Lohnam & Sigam fluvios *Westervaldia* sive *Occidentalis*, 5) Francofurtum inter & Abbatiam Fuldenlein *Speshart*, 6) in Principatu Grubenhageni & Anhaltino *Hercynia Harzwald*, 7) in Thuringia *Thuringica*, 8) in Bohemia *Bohemica* appellatur &c. Haec Franconiam ab Hassia; & Thuringia, Bohemiam a Voilandia, Palatinatu Superiore & Bavaria dispartit, & in Moraviam, totumque fere Noricum, Hungariam, Transylvaniam, Valachiam, Moldaviam, Poloniam, Russiam, Moscoviam &c. porrigitur.

7. *Quot milliariibus Europa circumscribitur?*

Longitudo ejus summa a promontorio Sacro Lusitaniae (Capo S. Vincent.) ad Obii usque fluminis ostium milliaria Germanica circiter nongenta; latitudo vero maxima a Tanaro (Capo Matapan) Peloponnesi promontorio ad extremum usque Lappiae Norwegicae promontorium Boreale, vulgo *Nord-Cap*, milliaria amplius quingenta complectitur.

8. *Quanam inter quatuor orbis partes principatum obtinet?*

Europa, quae licet magnitudine caeteris longe sit inferior; bellicae tamen laudis gloria, artium humanitatis & litterarum cultura; negotiationibus, morum ac vitae politioris disciplina, aliisque prerogativis principem sibi locum jure vindicat.

9. *Quæ in præcipua Europa partes?*

Decem majores, octoque minores.

10. *Quanam majores decem?*

1) Scandia five Scandinavia Península, Norwegiam & Sueciam complectens; cui Daniam jungimus. 2) Moscovia five Russia, 3) Polonia, 4) Ungaria, 5) Turcia Europæa, 6) Germania, 7) Britannia magna, hoc est Anglia & Scotia, adjuncta Hibernia, 8) Italia. 9) Gallia, 10) Hispania; cui addimus Lusitaniam.

11. *Quæ octo minores Europa partes?*

1) Belgium, 2) Lotharingia, 3) Helvetia, 5) Sabaudia; quæ Galliam inter & Germaniam sitæ sunt. 5) Transylvania, 6) Valachia, 7) Moldavia, 8) Tartaria minor; quæ Poloniam & Turciam Europæam interjacent.

12. *Quæ alia Europæ diviso?*

Dividi hæc etiam potest in regiones continentes, Peninsulas & Insulas.

13. *Quæ Península?*

1. Scandinavia, 2) Chersonesus Cimbrica, ubi hodie Jutia, & Slesvicum, 3) Chersonesus Taurica five Tartaria Crimæa, 4) Peloponesus five Morea Continentes sunt reliquæ regiones, paulo ante memoratæ; e quibus tamen Italia etiam inter Peninsulas numerari potest.

14. *Quæ Insula?*

1) In Oceano sunt: Anglia, Scotia, Hibernia, Islandia, cum minoribus aliquot. 2) In mari Baltico: Seelandia, Fionia, pluresque alia minores. 3) In Mediterraneo: Sicilia, Sardinia, Corsica, Candia, five Creta, Balearis major five Majorica, Balearis minor, five Minorica &c.

15. *Quæ Regiminis forma in Europa?*

Triplex 1) *Monarchica*, ubi unus solus rerum potitur, 2) *Aristocratica*, ubi Optimates imperant. 3) *Democratice*, ubi plebs ipsa dominatur, vel saltem ex hac deliguntur populi Præsides. Si qui porro ex triplici hac classe subjectos sibi populos prope ut mancipia habent, suis

ſuis duntaxat rationibus, commodisque intenti, ii Tyranni appellantur.

16. *Quæ in Europa lingue uſitata?*

Quatuor matrices: Græca nimirum (cujus tamen uſus hodie rariffimus) Latina, Teutonica, & Slavonica. E *Latina* Italica, Gallica, & Hispanica; e *Germanica* Suecica, Danica, Belgica & Anglica; e *Slavonica* vero Bohemica, Polonica, Ruſſica &c. ortum traxere.

17. *Quæ antiquæ Europæ diſiſio?*

1) Magna Peninſula Scandinavia Sueciam & Norwegiam, 2) Sarmatia Europea Moſcoviam, Poloniam, & Lithuaniam, 3) Illyicum Dalmatiam, Bosniam, Croatian, Iſtriam, Forum Julium &c. 4) Scythia Europæa Tranſylvaniam, Valachiam, Moldavian, & Tartariam minorem, 5) Thracia Romaniam ſive Turciam Europæam, 6) Mæſia Seruiam & Bulgariam, 7) Pannonia Hungariam, regionesque conteminas complectebatur. Germania porro, Gallia, Italia, Hiſpania, Britannia &c. priſtinam appellationem etiamnum retinent.

C A P U T VIII

De decem Europæ majoribus partibus.

Exordium ducimus a Germania. Inde ad Septentrionem digreſſi, a Peninſula Scandinavia ad Luſitaniam uſque gradum faciemus.

§. I.

De mappa Geographica Imperii Germanici.

1. *Quis ſitus? qui termini?*

Meditullium ſempe Europæ tenet, atque ad Septentrionem mari Germanico & Baltico, ad ortum Hungaria & Polonia, ad Auſtrum Italia & Helvetia, ad occaſum Gallia & Belgio terminatur.

2. *Quæ Germaniæ magnitudo?*

Ab occaſu ortum verſus ducenta; a ſeptentrione meridiem verſus ad centum quinquaginta, toto vero ambitu ſuo ad ſexcenta milliaria Germanica complecti dicitur.

3. *Qui præcipui Germania Fluvii?*

Hi quatuor: Danubius, Rhenus, Albis, & Odera five Viadrus. 1) Danubius omnium Europæ maximus, oritur in arce Donefchingenfi Fürftenbergica ditionis, indeque Ulmam (ubi flara ætate suetus linitium patiens est) Dillingam, Donawerdam, Neoburgum, Ingolstadtium, Ratisbonam, Straubingam, Passavium, Lincium, Vienneam &c. præterfluens, amplius sexaginta fluviiis celebrioribus receptis, in Pontum Euxinum se exonerat. 2) Rhenus in monte Adula five S. Gothardi binis fontibus, quorum Borealiior *Rhenus anterior*, Australior *Rhenus posterior* nuncupatur, scaturiens, perque lacum Acronium, hui & *Constantiensis*, *Brigentinus* & *Podamicus* appellatur, suum prosequens cursum, Scaphusiam, a qua haud procul absunt cataractæ Rheni majores, & Lauffenburgum, ubi cataractæ minores, Basilæam, Brisacum, Argentoratum, Spiram, Wormatiam, Moguntiam, Coloniam &c. præterlabitur, donec in Belgio in alia atque alia divisus cornua inter arenarum tandem cumulos absorbetur. 3) Albis in Bohemiæ & Silesiæ limitibus nascens, Dresdam; Misenam, Wittenbergam, Magdeburgum, & Hamburgum præterfluit, ac demum vastissimo Ostio in Oceanum Germanicum se effundit. 4) Odera in Silesiæ & Moraviæ confinibus ortus, Silesiam & Marchiam Brandenburgicam rigat, inque Pomerania citeriore in aquarum sinum, five, lacum diffusus, tribus Ostiis miscetur Baltico.

4. *Quæ porro terra indoles?*

Frumento, vino, pascuis, pecoribus, feris, leguminibus, arborum fructibus omnis generis, metallis item & mineralibus, rebusque cæteris ad vitam non commode tantum sed delicate quoque ducendam abundat.

5. *Qui Germanorum mores?*

Ad artes & scientias omnes apprime sunt idonei, utpote ad quas nec ingenium ipsis, nec industria deest, Typographiam, Chalcographiam, pulvereim nitratum, bombardas, aliæque plurima Germani invenere. Fortitudine porro ac virtute bellica ita semper præstabant ut
idear.

idecirco Germani quasi *proffus viri* & Allemanni, *omnes viri* fuerunt cognominati. Admiracioni olim omnibus erat adolescentum continentia, conjugato um fides thori inviolabilis, candor, fidelitas, sinceritasque summa, & innota præcipue in Orthodo a religione constantia. Sed fidem prope superat Germanorum in fundandis, dotandisque Templis, Monasteriis, Sacerdotiis, Xenodochiis, aliisque pietatis monumentis liberalitas & munificentia: quam vel saxa ipsa hodieque loquuntur. At vero laudes has plurimum obscuravit cum luctuosissima illa tot millium Germanorum ab avita fide, religioneque Orthodoxa defectio; tum inconsultum proffus peregrinas uti vestes, ita & mores imitandi studium. Unde aliarum nationum Simii haud injuria appellari solent, qui utinam earundem potius virtutes ac prærogativas, quam vitia & abusus æmulari studeant.

6. *Qua in Imperio Germanico regimini forma?*
 Monarchica Aristocratica permista.

7. *Qua ibidem Religio?*

Fuit hæc inter præcipua inçlytæ Germaniæ decora, quod jam inde a tempore illo, ex quo nomen da e cæpit Religioni Catholicæ, constantia fere Germana in eadem semper permanferit immota, *fidei, ac labii unius*, quoad Lutherus impia novarum rerum molitione confusionem plusquam Babilonicam, & chaos horrendum in-
 vexit. Unde factum, ut in luctuosissima illa rerum omnium conversione ac perturbatione secula quoque Lutherana & Calviniana pluribus in locis Religionem Catholicam antiquissima sua statione, quam per tot secula tenuit, dejecerit.

8. *Qui Ordines, Statusque Imperii Romano Germanici?*

1) Impe ator tanquam Caput, 2) Electores Sacri & Profani, 3) Archiepiscopi & Episcopi, 4) Ordinum Magistris, 5) Duces ac Principes laici, 6) Principes Abbates & Præpositi, 7) Abbates & Antistites non Principes, 8) Imperii Comites, 9) Equites & Nobiles. 10) Urbes Imperiales.

9. *Qua Imperii Germanici divisio?*

Hoc Maximilianus I Anno 1512. divisit in decem; ut vocant, *Circulos*, quorum tres, Austriacus nempe, Bavaricus, & Suevicus Danubio; tres, Rhenanus nimirum superior & inferior, ac Westphalicus Rheno; tres item, Franconicus, Saxoniae superior & inferior Mœno, Albi & Odera ferme circumscribuntur. Circulum Burgundicum, qui Burgundiae ante hac Comitatum, a Gallis postea occupatum, & Belgii Provincias tum Bata- vorum defectione, tum armis Gallicis ab Imperio magnam partem avulsas complectebatur, silentio præmittimus. Circuli hujus Director erat Hispania Rex.

I.

Circulus Austriacus.

1. *Quae Regiones hoc Circulo continentur?*

I. Archiducatus Austriae, qui dividitur in superiorem & inferiorem. Hæc infra, illa supra Anasum est. Mediam interfuit Danubius, cui Anasus infra urbem cognominem se miscet. Austriae inferioris totiusque Imperii Germanici metropolis est Vienna, Imperatoris Regia, Archiepiscopatu, Academia, propugnaculis &c. longe celeberrima.

II. Ducatus Styriae, in superiorem & inferiorem divisus: inferioris totiusque Ducatus Caput est Gracium ad Muram amnem, arce, propugnaculis, Academia &c. celebris. In superiore Styria est Judenburgum; Seccovium Episcopi sedes; Mariae Cella caelestibus favoribus & prodigiis celebratissima. Ducatui quoque huic annexus est Comitatus Cillejensis, cuius urbs primaria Cilleja ad Savum.

III. Ducatus Carinthiae, superior & inferior: ubi Episcopus Gurcensis & Lavantinus. Urbs princeps est Clagenfurtum.

IV. Ducatus Carnioliae: cuius caput Labacum Episcopi sedes. Memoratu dignus est lacus Circonicensis: ubi anno eodem & piscari, & frumentari, & venari licet, aquis ingruente hyeme cum magna piscium copia ex abdito profillentibus appetente vero æstate recedentibus.

bus. Huc referenda quoque sunt: 1) Marchia Vin-
dorum, cujus caput Metulum in Croatiae limitibus. 2)
Comitatus Goritiensis cum urbe cognomine. 3) Co-
mitatus Gradiscanus, Comitum de Althan jure benefi-
ciario traditus. 4) Aquileja urbs olim percellebris, ho-
die in olitudinem prope redacta. 5) Tergestum Urbs
Istriae cum portu. 6) Flumen *Fiume*, seu flumen S.
Viti, urbs ad sinum Carnarium.

V. Comitatus Tyrolensis in Provinciam Athesinam,
vallemque Oenanam distinctus: cujus metropolis est
Oenipontum: Ubi est Academia, olim Merania. Ducum
Meraniae Sedes erat. Bolzanum solemnibus nundinis,
Halsanensis officina monetaria, regio Parthenone cele-
bris est. Sunt item in hoc Comitatu duo Imperii Prin-
cipes & Episcopi, Tridentinus & Brixinus, quorum
ille Tridenti, hic Brixinae sedem habet Episcopalem.

VI. Austria Anterior sive Suecia Austriaca, ubi. 1)
Machionatus Burgoviensis cum urbe cognomine &
Günzburgo. 2) Comitatus Montfortensis, Brigantinus
item & Veldkirchensis, quorum ille ab urbe primaria
Brigantia, hic a Veldkirkio nomen trahit. 3) Dy-
nastia Nellenburgica cum arce cognomine. 4) Comi-
tatus Hohenbergensis, ubi Rottenburgum ad Nicarum.
5) Urbs Constantia. 6) Praefectura Provincialis Suevi-
ca, plures urbes & oppida complectens. 7) Brisgoja,
cujus caput Friburgum, urbs munitissima, ubi & Aca-
demia; item Brisacum fortissimum adversus Gallos pro-
pugnaculum. 8) Quatuor urbes Sylvestres Rhenofel-
da, Sekinga, Lauffenburgum: & Waldshutrum, qui-
bus accedit Comitatus Hauensteinensis

2. *Quis Circuli Austriaci director?*

Imperator ipse tanquam Archidux Austriae.

3. *Qua ibidem Religio?*

Avita ubique Religio Catholica nunc floret

4. *Quae alia insuper Regiones Domui Austriacae sunt
subjectae*

I. Bohemiae Regnum in decem & octo Circulos dis-
tributum: cujus metropolis Praga ad fluvium Molda-
vam

vam sita, sede Archiepiscopali, arce regia, Academia &c. præsignis, *Triurbs* dicta, quod ex *Nova*, *Verere*, & *Parva*, Praga constet.

II. Moraviæ Marchionatus a Morava amne, a quo in duas fere partes dividitur, nomen trahens. Urbes præcipuæ sunt Olomucium, ubi Episcopalis sedes & Academia: & Bruna a Suecis A. 1645. in rito conatu obfessa.

III. Silesiæ Ducatus superior & inferior in decem & septem Principatus & sex Dynastias divisus. Totius Silesiæ metropolis est Wratislavia ubi sedes Episcopalis, & Academia a Leopoldo I. fundata.

IV. Serviæ Regnum, cujus metropolis Alba Græca A. 1717. post insignem de Turcis relatam victoriam recuperata est cum urbibus Orsava, Semendria, Passaroviejo &c.

V. Sclavoniæ regnum, cujus urbes præcipuæ Posega, Essekinum, Gradisca, Petrovaradinum &c. cum Comitatu Sirmiensi, urbeque cognomine, ubi Episcopi sedes.

VI. Croatiæ Regnum, cujus pars etiamnum sub jugo Turcico gemit. Urbes præcipuæ sunt Carolostadium, Zagrabia, ubi Episcopi sedes & Academia, Castanovicium &c.

VII. Dalmatiæ Regnum, ex quo etiam Veneti, Turcæ & Respublica Ragusana sibi partem vindicant. Austriacis subest 1) urbs Segnia, ubi Episcopi sedes & portus ad sinum Carnarium, vulgo *Carnero*. 2) Buccaris urbs, ubi portus insignis mercimoniis recens destinatus.

VIII. Bosniæ Regni pars, Savi ripis adjacens, Austriæ cessit pactis Passarovicensibus. IX. De Hungaria X. & Transylvania XI. & Belgio Austriaco infra dicitur. Italia Austriacis subest.

XII. Neapolitanum Regnum, quod etiam Regnum Siciliæ cis Pharam, seu fretum Siculum dicitur, in quatuor majores atque universæ in duodecim Provincias distributum; regio fertilis admodum & culta, atque ab Appennino monte in duas fere partes secta. Regni metropolis est Neapolis urbs amplissima, & frequentissima, Archiepiscopi, & Proregis sedes. Sunt in hoc regno Archiepiscopatus 20. Episcopatus 107. & urbes 1520.

XIII. Sicilia, seu regnum Siciliae trans Pharam, tribus promontoriis terminatur; unde & Trinacria a *reis tres* & *trina summitas*, *promontorium*, dicitur, dividiturque in tres Provincias, seu valles. Urbes praecipue sunt Messana Proregis sedes, & Panormum. Utrobique Archiepiscopus Sacris praest. Vino, frumento, fructibus &c. ita abundat, ut Italiae horreum ac promtuarium jure appellari possit.

II.

Circulus Bavaricus

1. *Quinam Circuli hujus Directores?*

Electoꝝ Bavarus (qui & Circuli Dux) & Archiepiscopus Salisburgensis.

2. *Quae regiones Electoꝝi Bavaro subjectae?*

1. Ducatus Bavariae in superiorem & inferiorem divisus. Superioris, totiusque Bavariae metropolis & Electoris sedes est Monachium ad Isaram; dein Burghusium ad Salzam, ubi *Regimen*, ut vocant, Electorale; Ingolstadtium ad Danubium, ubi Academia, Landsparga ad Lycum; Neo Oettinga ad Oenum. Inde haud procul abest Oettinga vetus, sacris peregrinationibus ad Thaumaturgam Deiparae statuae a mille amplius annis longe lateque celebratissima. In inferiore Bavaria eminent Landishutum, & Straubinga cum Electorali utrobique *Regimine*; Ratisbona item, Regum olim & postea Ducum Bavariae sedes &c. 2) Palatinatus superior, cujus metropolis cum Electorali *Regimine* est Amberg. 3) Landgraviatus Leuchtenbergensis cum urbe Pfreimbda. 4) Comitatus Camensis, Breitenekenensis &c. 5) In Suecia; Dynastia Mindelheimensis, Comitatus Wissensteigenensis, Donawerda, urbs olim Imperialis, Wendinga &c.

3. *Quinam in hoc Circulo status Ecclesiastici?*

I. Archiepiscopus Salisburgensis, Legatus Pontificius natus, Germaniae Primas &c. Metropolis sedesque Archiepiscopi est Salisburgum, ubi & Academia. II. Episcopus Frisingensis: Urbs sedesque Episcopalis est Frisinga. III. Episcopus Ratisbonensis, cujus Diocesis

olim late per Bohemiam protendebatur. Sedes Episcopi est Ratisbona. IV. Episcopus Passaviensis. Urbs sedesque Episcopi est Passavium seu Patavia, quadrifariam divisa, nempe in Passavium, Instadium, Ilzstadium & Oberhufium. V. Princeps Præpositus Berchtolsgadensis, Canonorum Regularium S. Augustini, cui urbs Berchtolsgada cum adjacente tractu subest. VI. Principes Antistitæ *Monasterii*, ut vocant, Inferioris, & Superioris Ratisbonæ. VII. Abbates Casarensis, & ad S. Emerami Ratisbonæ.

4. *Qui reliqui Status Seculares?*

I. Dux Neoburgicus, cujus Ducatus hinc quidem juxta Danubium, ubi Neoburgum, Ducis sedes, Lavinga, Höchstadium &c. illinc vero per Palatinatum superiorem, ubi Schwandornium, Hipolsteinium &c, porrigitur. II. Dux Sulzbacensis e Domo Palatina Neoburgica; cujus sedes est Sulzbachium, in Palatinatu superiore &c. III. Princeps Lobkowitzius; ob Comitatum Principem Sternsteinensem in superiori itidem Palatinatu. IV. Comites, Hohenwaldkenfis & Maxelrainius in superiore, & Ortemburgicus in inferiore Bavaria. Comitatum porro Sulzbergenem in Palatinatu superiore Comites Wolfsteinenses, nuper extincti, possedere. V. Urbs Imperialis Ratisbona.

5. *Quæ in hoc Circulo Regio?*

Ubique Catholica, si paucos illos exceperis, qui in Comitatu Ortemburgico, & Sulzbergenfi, urbeque Ratisbona ab avita orthodoxaque descivere.

III

Circulus Suevicus.

1. *Qui status Ecclesiastici in hoc Circulo?*

I Episcopus Constantiensis, cujus Diœcesis longe olim lateque patens, hæreticorum postea ab ovili Christi secessione haud parum fuit diminuta. Sedes Episcopalis est urbs Marisburgum trans lacum Constantiensem. II Episcopus Augustanus, cujus sedes Episcopalis alias in urbe Dilinga, ubi Academia. III. Episcopus Curiensis, magnis olim abundans proventibus:

qui

qui tamen post Grifonum a vera fide defectionem plurimum fuere accisi. Sedes Episcopi est Curia urbs Rhetiae primaria. IV. Princeps Abbas Campidunensis Ord. S. Benedicti; qui perpetuus est Imperatricis *Archi-Marescallus*. Principis territorium est in Algoja circa Ilarum amnem. V. Princeps Praepositus Elvacensis, cujus est Elvacum urbs cum circumjacente tractu. VI. Praepositi & Abbates. 1) Ord. S. Augustini Canonic. Regular. Wettenhusanus. 2) Ord. S. Benedicti Elchingensis, Gengenbacensis, Irfsingensis seu Ursingensis, Isnenensis, Ochsenhusanus, Ottoburanus, Petershusanus, SS. Udalrici & Afræ Augustæ Vindelic. Weingarensis, Zwifaltensis. 3) Ord. Cisterc. Salemitanus. 4) Ord. Praemonstr. Marchtalensis, Rodensis, Roggenburgensis, Schussenriedensis, Urspergensis, Weissenaviensis sive Augiæ minoris. VII. Principes Antistitæ nobilium Virginum Buchaviensis ad lacum Plumarium, & Lindaviensis in urbe Imperiali Lindavia. VIII. Antistitæ Baintensis, Guttencellensis, Heggenbacensis, & Rubromonasteriensis, Ordinis omnes Cisterciensis.

2. *Qui status Seculares?*

I. Dux Würtembergicus, cujus sedes urbsque primaria est Studgardia. II. Marchiones Badensis & Durlacensis. Badensi Marchionatus superior, cujus urbes primariae Badena, Rastadium &c. Durlacensi vero subest Marchionatus inferior, ubi Durlacum, Pforzheimium &c. Marchionatus superior religioni adhæret Catholica, inferior Lutheranæ, uti & Würtembergiæ Ducatus. III. Principes Hohenzolleranus, Hechinganus, & Sigmaringanus, Religionis uterque Catholica. IV. Principes Fürstenbergensis, Möskichenensis, & Stülingensis, itidem Catholici. V. Principes Oettinganus, qui solus antiquissima hac familia Luthero adhæret. VI. Præter Comites Oettinganos, in tres stirpes Wallersteiniam, Spilbergicam & Baldeianam divisos, Circulo huic adscripti sunt Comites Fuggeri, Graveneggii, Kohenemssii, Justingenfes sive Freybergii, Königseggii, Monttorii, Pappenheimii, Rechbergii, Truchsessii de Waldbirg, Wolfegg.

Wolfegg, Zeil &c. VII. Urbes Imperiales Catholicae sunt Buchavia, Buchornia, Cella, Gamundia, Gengebachium, Offenburgum, Pfulendorffium, Rottwilla, Uberlinga, Wangena & Willa, Mixtae Religionis Augusta Sueviae metropolis, Biberacum, Dänchelspihta, Rauffbura, Leutkirchium, & Ravenspurgum. Lutheranae Alena, Bopfinga, Campidunum, Eßlinga, Gienga, Hala, Heilbrunna, Isnia, Lindavia, Memminga, Nodinga, Reutlinga, Ulma, & Wimpina.

3. *Qui Circuli hujus Directores?*

Episcopi Constantiensis, & Dux Würtembergicus: qui & Circuli Dux est.

IV.

Circulus Rhenanus superior.

2. *Qui status Ecclesiastici?*

I. Episcopus Wormatiensis. II. Episcopus Spirensis. III. Episcopus Argentoratensis. IV. Episcopus Basileensis, qui, postquam Basilea veram Religionem abjuravit, Brantruri sedem fixit Episcopalem. Episcopatus porro Metensis, Tullensis & Virodunensis pridem Gallis cesserunt. V. Princeps Abbas Fuldenfis, Ord. S. Benedicti perpetuus *Archi Cancellarius* Imperatricis, & Abbatum per Germaniam & Galliam *Primas*. Principis porro Abbatia Prumiensis possessionem pridem adiit Elector Trevirensis. VI. Magnus Equitus Melitenfum *Prior* per Germaniam, cujus sedes est Heicersheimii in Brisgoja. VII. Princeps Antistita Andlaviensis in Alsatia inferiore.

2. *Qui Status Seculares?*

I. Comites Palatini Rheni Bipontinus, & Bircosfeldensis: Comitatus porro Veldentianus & Simmerensis sub Electo is Palatini ditione est. II. Landgravii Hassia, quadrifariam divisi, nempe in Casselanos, Darmstadianos, Rhenosfeldenses & Homburgenses. Hasso Casselanus possidet. 1) Potiorem Hassia inferioris partem. 2) In Hassia superiore Marpurgum, aliasque urbes. 3) Principatum Hirschfeldia, insignem olim Abbatiam &c.

&c. Hasso Darmstadianus potissimum Hassiæ superioris partem obtinet cum urbe Gissa; Comitatum item Catimelibocensem superiorem, cujus Caput Darmstadium. Hasso-Rhenofeldensis tenet Comitatum Catimelibocensem inferiorem, & in Hassia vero inferiore Rottemburgum, Landgravii Rottemburgensis, & Wanfridam, Wanfridenfis sedem &c. Hassio-Homburgensi subjecta est urbs Homburgum in Hassia superiore. III. Principes Nassoviæ in sex ramos divisi, nempe in Dietiensem, Dillemburgensem, Hadamariensem, Idsteiensem, Sigenensem, & Ufingensem; cum Comitibus Sarbrückenfis, Ottweileranis & Vilburgensibus. Omnes hi nomen ducunt a Principatu urbeque primaria Nassovia, suntque partim Catholici, partim Acaholicî. IV. Princeps Comitatus Montis Bèllicardi, Duci Würtembergiæ subjectus. V. principes Salmensis, & Princeps Waldefis; Comes item Hannoviensis, cujus est Hannoveria, ampla, munitaque Wetteraviæ urbs. VI. Comites Hazfeldenses, Isenburgici, Leiningenses, Saynenses & Witgensteinenses, Solmenses, Wiedenses, Wild & Rheingravii &c. VII. Urbes imperiales Wormatia, Spira, Fridberga, Wezlaria, Gelnhusium, & olim Argentina, aliæque Alsatix urbes, nunc Gallicæ omnes ditionis. Duces quoque Sabaudix & Lotharingiæ Circulo huic sunt adscripti.

3. *Qui Circuli hujus Directores?*

Episcopus Wormatiensis, & Landgravius Hassio-Castelanus.

V.

Circulus Rhenanus inferior seu Electoralis.

1. *Qui Circuli hujus Status Ecclesiastici?*

I. Archiepiscopus & Elector Moguntinus, qui possidet. 1) ditionem Moguntinam. 2) Stradam, Montanani. 3) Elsfeldix tractum. 4) Erfordiam, Thuringiæ metropolim cum tractu adjacente, 5) Frislariam, Ameneburgum &c. in Hassia inferiore. 6) Aichaffenburgum,

Gerreshemium &c. II. Archiepiscopus & elector Tre-
virensis, cuius præter Treviros metropolim, est Con-
fluentia, ubi Mosella Rheno jungitur, Vefalia supe-
rior, Prumia cum Abbatia principe, Sa burgum &c.
III. Archiepiscopus & Elector Colonienfis, cuius se-
des Electo alis Bonna. Idem præter alia possidet quo-
que Westphaliæ Ducatum.

2. *Qui Status Seculares?*

I. Elector Palatinus, cui subest) Palatinatus, 9
Rhenanus sive Inferior. 2) Ducatus Neoburgicus in
Circulo Bavarico. 3) Ducatus Juliacensis & Ducatus
Montanus cum Dynastia Ravensteinensi in Circulo West-
phalico &c. II. Princeps Arembergicus; cuius Princi-
patus urbsque Aremberga in Eiffalia. III. Comites
Sleidani, Mandercheidenses, Reifferscheidentes, &
Virneburgenses, omnes itidem in Eiffalia.

3. *Quis Circuli hujus Director, & Dux?*

Director est Elector Moguntinus: Dux vero Elector
Palatinus.

VI.

Circulus Westphalicus

1. *Qui Status & Ordines Ecclesiastici?*

I. Episcopus Monasteriensis. II. Episcopus Leodien-
sis. III. Episcopus Paderbornerensis. IV. Episcopus
Osnabrügensis. Verdensẽm porro Episcopatum Sue-
cus primum, ac nuper Hannoveranus; Mindensẽm ve-
ro Brandeburgus occupavit, profani utrumque juris
factum in pacificatione Westphalica. V. Abbates Prin-
cipes Corbejensis & Stabulensis. Abbas item Verden-
sis & Coneliensis. VI. Princeps Antistita Essendiensis,
& Abatissia Buscheidensis. Princeps porro Antistita
Herfordiensis Calvinõ adhaeret.

2. *Qui Status Seculares?*

I. Dux Juliacensis. II. Dux Montensis. III. Dux
Clivensis, Ducatum Juliacensẽm & Ducatum Monten-
sẽm,

sem, cujus metropolis Dusseldorpium, possidet Elector Palatinus: Clivensem vero cum Comitatu Marchiæ, & Comitatibus Ravensbergenfi, Lingensi &c. Elector Brandenburgicus. Westhalia porro Ducatus Electori Colonienfi est subjectus. IV. Princeps Frisæ Orientalis. V. Comites Bentheimenses, Bronchorstii, Lippienses, Reckheimenses, Styunni, Teklenburgici, Vehlenenses, &c. Plures alios Circuli hujus Comitatus possident Rex Daniæ, Luneburgici Hassi &c. VI. Urbes Imperiales Colonia, Aquisgranum, Tremonia.

3. *Qui Circuli Directores?*

Episcopus Monasteriensis, & Dux Juliacensis cum Clivensi alternatiim.

VII.

Circulus Franconicus.

1. *Quinam Status Ecclesiastici?*

I. Episcopus Bambergensis, cui in Carinthia loca quadam subiecta sunt. II. Episcopus Herbipolensis, qui & Dux Franciæ Orientalis. III. Episcopus Eustadianus. Urbs Princeps est Eustadium ad Almonnum amnem. IV. Magister Equitum Teutonicorum, cujus sedes est Mergenthemii ad Tuberum amnem, postquam Equites Teutonici ex Borussia commigrare sunt compulsi.

2. *Qui Status Seculares?*

I. Marchio Byruthanus, seu Culembacensis. II. Marchio Onoldinus sive Anspacensis. Uterque hic Marchionatus Luthero adharet. III. Princeps Schwarzbergensis, & Princeps Löwensteinus sive Werthemienfis. Princeps porro Comitatus Hennebergicus inter Saxoniam Duces est divisus, excepta Smalcaldia urbe, quæ Hassio Casselano cessit. IV. Comites Castellani, Dernbacenses, Erpacenses, Limburgenses, Hohenloici, Reinecani, Schenbornii &c. V. Urbes Imperiales Norimberga, Francofurtum ad Mœnum, Schweinfurtum, Rottenburgum ad Tuberum, Weissenburgum, & Winshemium.

3. *Qui Circuli Directores?*

Episcopus Bambergensis, & Marchio Byruthanus;
qui & Circuli Dux est.

VIII.

Circulus Saxoniae Superioris.

1. *Qui Circuli hujus Directores?*

Electoꝝ Saxoniae (qui & Dux Circuli) & Electoꝝ
Brandenburgicus.

2. *Quae Provincia Electoꝝi Saxoniae subiecta?*

1. Saxonia propria sive Electoralis in septem Circulos, Electoralem nempe, Thuringicam, Misniensem, Lipsiensem, Montanum Voilandicum & Neustadianum divisa. 2. Lusatia superior &c. Electoris sedes est Dresda ad Albim.

3. *Quid in hoc Circulo Electoꝝ Brandeburgicus possidet?*

1. Marchiam Brandeburgicam, quae in *Vererem, Novam, Mediam, & Ukeranam* &c. distribuitur. 2) Pomeraniam ulteriorem, partemque citerioris, cum Principatu (olim Episcopatu) Caminensi, aliisque. Electoris sedes est Berolinum ad Spreham amnem.

4. *Qui Status Ecclesiastici?*

Florebant olim in hoc Circulo Episcopatus Misnensis, Nersburgensis, Naumburgensis, Brandelurgensis, Havelburgensis, Caminensis & Lebusiensis. Abbatiae item Principes Saalfeldensis, Quedlinburgensis & Gerenrodensis &c. nunc profani omnes juris. Nam Misnensem, Merseburgensem & Naumburgensem Episcopatum cum Abbatia Saalfeldensi Saxoniae Duces; reliquos vero Episcopatus Electoꝝ Brandeburgicus occupavit. Quedliburgense & Gerenrodense cenobium Abbatissae, ut vocant, Lutheranae incolunt, ut plura alia monasteria silentio involvami.

5. *Qui reliqui Status Seculares?*

I. Saxoniae Duces, Weisensfeldenses, Merseburgenses, Vinarienses, Isenacenses, & Gothani in plures ramos divisi. II, Principes Anhaltinij, Dessavienses, Bernaburgenses, Caethenses & Servestenses. III. Principes Schwarzburgici, Sonderhausiani, & Rudelstadiani

Prin-

Princeps item Fundanus, qui Malsfeldia Comes, Catholicus. IV. Comites Barbienses, Gleichenses, Hohensteini, Reussenses, Schanburgici, Stolbergenses &c.

XI.

Circulus Saxoniae Inferioris.

1. *Qui Circuli hujus Directores?*

Archiepiscopi Magdeburgensis & Bremensis, in quorum locum successere Electores Brandenburgicus & Hannoveranus.

2. *Quae Electoris Hannoverani Provincia?*

1. Ducatus Luneburgicus. & Lavenburgicus. 2. Principatus Calenbergensis sive Hannoveranus, ubi Hannovera, Electoris sedes. 3. Principatus Grubenhagenensis &c. praeter Ducatum (olim Archiepiscopatum) Bremenem &c.

3. *Qui Status sive Ordines Ecclesiastici?*

Ex tot Circuli hujus Episcopatibus, Mageburgensis nempe & Bremensi, Halberstadiano, Sverinensi, Slesvicensi, Lubecensi & Raceburgensi solus Heldehsiensis in pristina Juris & Jurisdictionis sacrae possessione, fideque orthodoxa adhuc persistit, posteaquam in pacificatione Westphalica Archiepiscopatus Magdeburgicus cum Episcopatu Halberstadiano Electori Brandenburgico; Archiepiscopatus Bremensis Sueco primum, ac postea per Hannoverano; Episcopatus Sverinensis & Raceburgensis Ducibus Megalopolitanis cessere. Episcopatum porro Lubecensem Princeps Lutheranus ex Holsatia Ducibus Gottorpiensis, quem Episcopum vocant, administrare solet; Slesvicensem vero Rex Daniae tenet.

4. *Qui reliqui Status Seculares?*

I. Dux Guelpherbitanus; cujus est Ducatus Brunsvicensis &c. Domus item Beverana & Blankenburgensis ex eadem Ducum familia. Duces Megalopolitani, Sverinensis & Strelitiensis. Sverinensis Possidet Ducatum Megalopolitanum, Principatum Vandaliae, Principatum & Comitatum Sverinensem, Rostochiensis Dominium cum urbe Rostochio; Strelitiensis

vero Principatum Raceburgensem & Dominium Stargardienſe &c. III. Dux Slesvicenſis & Dux Holſatiae, Uterque hic Ducatus inter Daniæ Regem, Ducemque Holſatiae eſt diviſus. IV. Urbes Imperiales Hamburgum, Lubeca, Brema, Goſlaria, Mülhuſium, & Nordhuſium.

§ II.

De magna Peninſula Scandia, ſive Scandinavia.

Quæ hæc Europæ pars?

Extrema Septentrionem verſus, Sueciam & Norwegiam complectens. Nos Daniam quoque adjungimus; utpote conterminam, & eandem, cui Norwegia, Domino ſubjectam.

S V E C I A.

1. *Qui Suecia limites?*

Ad Septentrionem Lappia Norwegica, ad Ortum Moſcovia, ad Auſtrum mari Baltico & Curlandia; ad Occaſum Norwegia clauditur.

2. *Quæ Aqua?*

Mare Balticum, ſinufque Bothnicus & Finnicus, cum multis lacubus locisque paludofis.

3. *Quæ Aura?*

Perfrigida; attamen, in parte præſertim Auſtrali, ubi pauciores ſunt plaudes, pura, oppidoque ſalubris, ita ut non raro incolæ vitam ultra centum annos producant. Pars porro Septentrionalior ob crebras paludes inſalubris eſt.

4. *Quæ ſoli fertilitas?*

Id de Europa univerſa generatim dicendum: regiones Boreales eo minus eſſe ſingiferas, quo propius ad Polum accedunt; contra quo longius inde recedunt, eo eſſe fertiliores. Superior igitur Sueciæ tractus cum ob frigoris inclementiam, tum ob frequentes paludes ſterilis admodum eſt. Auſtraliore vero non obſtante ſæſonum peracri hyeme, tritico, pascuis, ſylvis, cer-
vis

vis, alcibus, mustelis alpinis &c. abundat. Nec usquam æris venas opulentiores reperias.

5. *Quæ præcipua Suecia partes?*

1. Gothia, 2. Suecia proprie dicta, 3. Lappia Suecica, 4. Finnia. Ingria porro & Livonia ditionis hodie sunt Moscoviticæ.

6. *Quæ Regni Metropoli?*

Holmia, quæ multis e mari prominentibus scopulis cingitur.

7. *Qui Suecorum mores?*

Sunt frigoris, inediæ, laboris patientes, robusti, bellicosi; imo & truculenti. Id quod maximo suo damno experta est Germania centum abhinc annis: quando in patriæ, religionisque orthodoxæ excidium Sueci, a Germanis heterodoxis evocati, inmanitate plus quam barbara sæviere in Catholicos.

8. *Quæ religionis forma in Suecia?*

Olim nihil gravioris momenti licebat Regi suscipere, quin prius quatuor Regni Ordines, nempe Ecclesiasticorum, Nobilium, Civium, & Rusticorum in consilium adhiberet, quoad anno 1680. Carolo XI. suprema ab iisdem potestas est concessa; qua tamen a Carolo XII. obitu, Ulrica Eleonora, Regis defuncti soror, cum Friderico Hasso-Casselano, thori regniq; consorti, se denuo abdicavit.

9. *Quæ ibidem Religio?*

Lutheri ubique doctrina, velut Evangelium, recepta est.

N O R W E G I Æ.

1. *Qui Regni bujus termini?*

Ad Septentrionem & Occidentem Oceanus Germanicus; ad Meridiem sinus Scagenis seu Daniæ; ad Ortum perpetuus montis tractus, quo a Suecia sejiungitur.

2. *Quæ Aqua?*

Occidentem versus in Oceano Germanico est vortex sive Euripus omnium maximus (vulgo Mal-Strou) qui naves onerarias & vicina quæque absorbet.

3. *Quæ terræ indoles?*

Regio hæc ob deserta & inhospita resqua, horridaque montium altissimorum juga partem potissimam aspera est & inculta; frugum tamen sat ferax, ubi solum culturae patiens est. Arborea ibi prægrandes, malis, navibusque fabricandis aptissimæ: æris item, magnetis, picis, pellium, ac piscium, asellorum præcipue marinarum, qui in vicino mari capiuntur, magna copia.

4. *Quæ Norvegiae partes?*

Sex complectitur Provincias, 1. Bahusiam, quæ Suecorum est, 2. Aggerhusiam, 3. Bergensem, ubi Berga metropolis, regii Præfecti sedes, 4. Stavangriam, 5. Nidrosiam, 6. Wardhusiam.

5. *Qui Norvegorum mores?*

Gens est rudis; in arte tamen fabrilis probe exercitata; algoris, inedia, ac laboris tolerans; piscatu & venatione ut plurimum victitans.

6. *Quæ eorumdem Religio?*

Et hi Lutheri placita, tanquam dogmata Evangelica, amplectuntur.

7. *Qui qualesque Lappones?*

Hi triplicis sunt generis. 1) Qui ad Boeam sunt remotissimi, Daniae Regi parent. 2) Qui ad ortum habitant, sub Moscorum sunt imperio. 3) Reliqui iique potiores finum Bothnicum versus, Sueciae Regi subsunt; genus hominum barbarum, sylvestre, superstitiosum, ac veneficis infante, qui ventos navigaturis vendere dicuntur; equorum loco rangiferos, cervis haud multum absimiles, vehiculis jungunt, seu trahis, quibus brevissimo temporis spatio maxima conficiunt itinera.

D A N I A.

1. *Quæ regni hujus confinia?*

Ad Septentrionem, & Occidentem mare Germanicum;

ad

ad orientem sinus Scagenſis, & mare Balticum, ad Auſtrum Holſatia.

2. *Quæ aquæ?*

Præ cæteris memorandus ſinus Scagenſis (aliis Codanus, aliis Danicus, Jutiam inter & Sueciam, ac Daniæ inſulas) ex quo triplex in mare Balticum tranſitus, nempe 1) per fretum Balticum minus Jutiam inter & Fioniam, 2) per fretum Balticum majus Fioniam inter & Seelandiam, 3) per fretum Sundicum (inter Helfingam Scaniæ & Croneburgum Seelandiæ urbem) tam anguſtum, ut tormentis utrinque inceſſi poſſint; navigia, quæ hic vela demittere, & conſtitutum a Daniæ Rege portorium pendere coguntur.

3. *Quod cæli, ſolique ingenium?*

Aura perfrigida eſt; terra frumento, paſcuis, equis, ferisque abundat.

4. *Quæ Daniæ Provinciæ?*

1) Jutia Peninſula, olim Cimbrica Cherſoneſus, 2) Seelandia & Fionia Inſulæ majores, cum multis aliis minoribus.

5. *Quæ Regni Metropolis?*

Hafnia in inſula Seeiandia, ubi portus inſignis.

6. *Qui Danorum mores?*

Navigationibus etiam remotis jam olim aſſueti, mercimoniis præcipue dant operam, ad ſcientias æque atque arma tractanda idonei.

7. *Quod regimen?*

Monarchicum.

8. *Quæ Religio?*

Vera Evangelii doctrina repudiata, Luthero adhæſere, non paucis tamen Catholicorum ceremoniis retentis.

§. III.

M O S C O V I A.

1. *Qui Moſcovia fines.*

Ad Septentrionem mare habet glaciale; ad Occidentem Lappiam Norwegicam, Poloniam, & Sueciam; ad

Austrum Tartariam minorem, Circassiam, mare Nigrum & Caspium, ad orientem Tartariam majorem sive Asiaticam.

2. *Qua Aqua?*

Fluvii Volga, Obius, Tanais, Dvina &c. Lacus Ladoga longus 36. latus 20. milliaria Germanica; & Lacus Onega, qui longitudine 50. latitudine 18. milliaria complecti dicitur.

3. *Quæ terra indoles?*

Regio hæc spatiis ingentibus diffusa in mediterraneis fere plana est; ad oras vero maritimas in montes affurgit altissimos: plena passim sylvis, lacubus, & majoribus fluminibus, quorum aquæ ingenti labore, sumptuque, at non minore operæ pretio, compendioque per facitios alveos sive *Canales* jungi nuper, committique cæpere; ut inde in mare Balticum & Caspium, Pontumque Euxinum navibus liber pateat accessus. Aura potiore anni partem frigidissima est; quam æstas subinde excipit tam fervida, ut ferant alicubi ineunte Junio, Julio exeunte metant. Feris sylvæ abundant. Loca deserta non pauca, in Siberia præsertim, ubi pretiosæ murium Ponticorum, & Mustelarum Scythicarum pelles; quas ut integras servent, bestiolas illas telis obtusis, inque nasum fere directis, dejiciunt ex arboribus.

4. *Quæ Moscoviæ partes?*

Quatuor præcipuæ: 1) Russia Occidentalis, 2) Russia Orientalis, 3) Tartaria Moscovitica, 4) Lappia Moscovitica: quibus aliæ multæ Provinciæ, nuper Sueciis ereptæ, accessere; nempe: Livonia, Ingria, Careliæ pars, ubi mediis in aquis Sinus Finici ad Nievæ ostium A. 1703. ædificari cæpta est urbs longe munitissima, Petroburgum, ut taceam urbes regionesque alias Persico bello partas.

5. *Qua Metropolis?*

Moscua, quæ omnium Europæ urbium amplissima esse perhibetur, ad Moscum annem-

6. *Qui incolarum mores?*

Gens hæc rudis omnino erat, barbara & inculta; quoad

quoad Petrus I. post varias Europæ regiones peragratas bonarum artium disciplinas; cumque his mores pariter cultiores, politioresque hæc in terras crepuit invehere.

8. *Quæ ibidem regiminis forma?*

Imperiola prorsus ac despotica; nam subiecti omnes perinde habeantur atque mancipia, quo um & bona omnia, & vita ipsa e Czari pendet arbitrio. Neque plebeji solum, sed & Optimates ob levia sæpe delicta, si non morte, fustuario certe multari solent.

9. *Quæ Moscorum religio?*

Hi cum Græcis Schismaticis ferme conveniunt.

§. IV.

P O L O N I Æ R E G N U M.

1. *Quæ regiones conterminæ?*

Ad Septentrionem Borussia, Curlandia, & Livonia cum Moscoviæ parte; ad Ortum itidem Moscovia, ad Occidentem Silesia, Machia Brandeburgica, & Pomerania; ad Austrum Valachia, Transylvania, & Hungaria.

2. *Qui fluvii præcipui?*

Vistula Cracoviam, Varsoviam, Thoronium & aluens, infra Dantiscum mare subit Balticum. Borysthenes vero & Tyras in Pontum Euxinum sese exonerant.

3. *Quæ cæli affectio, locique natura?*

Aër perfrigidus quidem, sed salubris; nisi quod in Lithuanix quibusdam locis palustribus crassior sit, & insalubrior. Terra frumento, cera, melle, sale, pice, metallis, pecore, jumentis, feris, ac piscibus omnis generis abundat.

4. *Quæ præcipua Regni Polonici partes?*

1) Polonia proprie dicta, 2) magnus Lithvanix Ducatus 3) Borussia regalis, sive Polonica &c.

5. *Quæ regni hujus urbes præcipuæ?*

Cracovia regni totius, Vilna Lithvanix metropolis est, Varsovia Regum sedes.

6. *Quis Polonorum genius?*

Sunt fortes, & animosi, atque adversus Turcas aliosque Ecclesiæ hostes prorsus intrepidi; equo ut plurimum merere soliti; nobilitatis, avitæque libertatis, apprime tenaces &c.

7. *Quæ regiminis forma?*

Partim Monarchica, partim Aristocratica cum Democra-
tatica permista.

8. *Quæ Religio?*

Catholica; tolerantur tamen alicubi Lutherani, Cal-
vinistæ, aliique Sectarii, quos *Dissidentes* vocant.

§. V.

TURCIA EUROPEÆ A.

2. *Quos hæc habet terminos?*

Ad Septentrionem Poloniam, & Hungariam; ad Or-
tum Pontum Euxinum; ad Austrum Mediterraneum,
ad Occasum mare Adriaticum.

2. *Quæ præcipuæ ejusdem partes?*

1) Bulgaria, Bessarabia, Thracia sive Romania, Græ-
ciaque universa, quæ uno omnes nomine *Romelia* ap-
pellantur, atque a supremo Præfeto *Beglerbeg* dicto,
cujus sedes urbs Sophia Bulgaria metropolis, admi-
nistrantur. 2) Bosnia, Croatia, Dalmatia & Servia
pars. 3) Insula Creta, sive *Candia*, centum olim urbi-
bus frequens, & Eubœa, vulgò *Negroponte*, cum aliis
Archipelagi insulis, quarum plerisque nova hodie no-
mina indidere. Has inter est insula *Pathmos*, sive
Palmosa, ubi S. Joannes Apocalipsin scripsit.

3. *Quæ Imperatoris Turcici sedes?*

Arianopolis primum, donec sedes regia Constan-
tinopolim (Turcæ Stambol vocant) A. 1453. a Maho-
mete II. captam, est translata.

4. *Quæ Turcarum ingenia?*

Gens hæc atrox, truculenta, & barbara, ad regno-
rum, bonarumque artium excidium nata non propria
virtute; sed Principum Europæorum dissidiis, gravissi-
misque Pseudo christianorum præcipue, ipsis adeo Tur-
cis pejorum, flagitiis ad tantum dominationis fastigium
est grassata.

5. *Quæ Turcarum Religio?*

Nefariis omnes impii Mahometis superstitionibus sunt
dediti; quibus immisti Schismatici Græci, Deo & Ec-
clesiæ rebelles, miseram serviunt servitutem.

6. *Quæ celebriores antiquæ Græciæ Provinciæ?*

1) Macedonia, ubi Theſſalonica, hodie *Salonichi*; 2) Albania ſive *Arnaut*, 3) Epirus, 4) Ætolia, ubi Actium promontorium, 5) Achaja, nunc *Livadia*, ubi olim Athenæ urbs, Academia toto orbe celeberrima, mons Parnaffus, aliæque antiquitatis monumenta. 6) Theſſalia, ſive *Fanua*, ubi Campi Pharfalici, ætæniſſima Tempe, mons Olympus &c. 7) Peloponeſus, ſive *Morea*, ubi Corinthus, Sparta &c. fuerat.

7. *Quis Græciæ hodiernæ ſtatus?*

Nobiliffima hæc regio, omni antehac diſciplinæ genere longe excultiſſima, ſedes nunc ignorantæ, mæraque Barbaries.

8. *Quæ terra fertilitas?*

Hæ, aliæque Turcicæ ditionis provinciæ erant olim cultiſſimæ, rerumque omnium affluentia refertiſſimæ; quæ tamen hodie ob incolarum vel inſcientiam: vel inertiæ magnam partem neglectæ jacent.

§. VI.

BRITANNIA.

Quis hujus ſitus?

Undique mari cingitur: ad Septentrionem Caledonio; ad Occaſum Hibernico; ad Auſtum Britannico; ad Ortum Germanico, ubi Batavi magnum quotannis quaſtum ex halecum captura faciunt.

2. *Quæ Britannia diviſio?*

Inſula hæc, omnium Europæ maxima Angliæ & Scotiæ regna complectitur, & Britannia magna appellatur. Huic Occidentem verſus adjacet Hibernia, quæ cum pluribus aliis inſulis minoribus Britannia Regi ſubjecta eſt.

3. *Qui fluvii præcipui?*

In Anglia Tameſis; Tavus in Scotia, ubi quatuor magna æſtuaria, quæ Scoti *Fyrth*. vocant, in Hibernia Senus.

1. *Quæ urbes primariae ?*

Angliæ Londinum ; Scotiæ Edemburgum ; Hiberniæ Dublinum.

5. *Quæ calis affectio, solique natura ?*

In Angliâ aura humidior, crassiorque, temperata tamen. Terra ut ut fertilissima, vinum tamen non profert. Lana, stannum, & equi Anglici præ reliquis commendantur. A superioris & caeli, & soli est Scotia; unde minor frugum; maxima vero piscium, halæcum præcipue, ac salmonum copia. In hiberniâ ob crebros lacus & paludes aër gravior, minusque salubris est, præta tamen pecoribus, lacus piscibus, maxime salmonibus, abundant.

6. *Quis incolarum genius ?*

Hi quamdiu religioni veræ adhæserant, miris passim laudibus efferebantur; at postquam ab ea desecere, toti pariter a seipsis degenerarunt. Adeo nempe si non unica, optima certe morum administra religio est orthodoxa; quæ si exulare cogitur, veræ pariter virtus, honestas, politia &c. exulet necesse est. Quod si populo hujusmodi frædifrago, vereque religionis desertori ferociores insuper animi impetus natura indidit, quid, nisi casus tragicos, turbulenta, dira, funesta quæque expectes ?

7. *Quæ regiminis forma ?*

Monarchica, cum Aristocratica & Democratica permixta.

8. *Quæ ibidem religio ?*

Catholica tantopere olim floruit, ut multæ Europæ Provinciæ, ac præcipue Germaniâ primos orthodoxæ Fidei magistros, & Apostolos Britanniæ debeat. At vero post horrendum illud schisma ab Henrico VIII. Ecclesiæ Dei propugnatore primum strenuo, dein honeste infensissimo, introductum, merum diversarum sectarum chaos hodieque lugentes conspiciamus.

6. *Quis antiqua Britanniæ Status ?*

Hæc Albion primum, tum a Romanis victoribus Britannia appellata est. Præfidiis exinde Romanis ad Galliam

liam defendendam avocatis, Britanni Anglos, Saxonum
 Coloniam, contra vicinorum hostium incurfiones in
 subsidium advocarunt. a quibus strenue primum adju-
 ti, dein contra fidem datam patria pulsi, partim in ex-
 tremum Galliae angulum sedem nomenque transtulere,
 partim in montes Cambriae (Walliam hodie vocant) se
 recepere, retenta in hanc usque diem antiquae Britan-
 niae lingua. Britannia subinde a novis incolis Anglis,
 Anglia vocari caepit.

§. VII.

I T A L I A.

1. *Qui ejus termini?*

Italia, ocreae figuram referens, Septentrionem versus
 a Germania, Helvetia & Gallia Alpibus submovetur;
 caetera vero Mediterraneo undique mari cingitur.

2. *Qui fluvii praecipui?*

Padus, quem Poetae Eridanum vocant, Tiberis, &
 Athesis.

3. *Quae terra fertilitas?*

Tanta, ut Europae Paradisus appellari haud injuria
 possit; nam vinum generosum, poma optima omnis
 generis, sericum, resque alias ubertim suppeditat.

4. *Quae Italiae divisio?*

In superiore, mediam, & inferiorem dividi percom-
 mode potest. In parte superiore, seu Boreali septem
 sunt Ducatus: nempe Sabaudia: Pedemontium, Mons-
 Ferratus, Ducatus Mediolanensis, Parmensis, Mutinen-
 sis, & Mantuanus. Tres item Respublicae: Veneta,
 Genuensis & Lucensis. In Italiae meditullio ditio est
 Summi Pontificis, & magnus Hetruriae Ducatus: in
 parte inferiore, seu Australi regnum Neapolitanum.
 Italiae circumiacent Insulae majores: Sicilia, Sardinia,
 Corsica & Melita; cum minoribus quibusdam.

5. *Quæ urbs Italia primaria?*

Roma, Imperii primum profani, imo & veteris orbis univèrsi, caput; inde verò Imperii Ecclesiastici, non per veterem duntaxat, sed novum in super orbem quaquaversus dilatati metropolis, Summiq; Pontificis, & Christi in terris Vicarii, sedes.

6. *Quæ Religio?*

Sola hic religio Catholica sedem fixit stabilem, nullis unquam Inferorum machinis evertendam.

7. *Qui Italorum mores?*

Perficaci, sagacique sunt ingenio, ac rerum omnium capaci. Dicuntur tamen astuti, subdoli, gloriæ, vindictæ & pecuniæ tenaces non minus, quam appetentes, ac medium quodammodo tenere Hispanicam inter gravitatem, & levitatem Gallicam.

8. *Quæ prisca Italia divisio?*

Pars Italiæ superior, ubi Pedemontium, Mediolanum, Parma &c. Gallia *Cisalpina*, sive *Togata* vocabatur. Versus Dominium Venetum erat Gallia *Transpadana*; *Cispadana* autem versus agrum Florentinum. Omnis hic Italiæ superioris tractus post Longobardorum irruptionem Longobardia dicta est. In media Italia erat Hetruria, sive Tuscia, Græcis Tyrrenia, hodiernis Italis Toscana. Campania Romana, cujus caput Roma majorem Latii antiqui partem continet, ubi olim Latini Sabini, Rutuli, Volsci &c. Ducatus Spoletanus *Umbria*, Marchia Anconitana *Picenum* nominabatur. In Italia inferiore erat 1) Samnium, ubi hodie Beneventum 2) Campania felix, ubi Neapolis, Capua, Nola &c. 3) *Græcia magna* Apuliam & Calabriam, quæ inferior regni Neapolitani pars est, completebatur. In antiqua Calabria erat urbs Tarentum. Hodierna Calabria Siciliam versus protenditur.

GALLIA:

1. *Qui regni hujus limites ?*

A Septentrione mari Britannico (nautæ *Canalem*, Galli *la Manche* sive manicam vocant) parteque Belgii; ab occasu Oceano Atlantico; a Meridie montibus Pyrenæis, quibus ab Hispania sejungitur, & mari Mediterraneo, ab Ortu Sabaudia, Comitatu Burgundiæ, Lotharingia, & parte Belgii terminatur.

2. *Qui celebriores Gallia Fluvii ?*

Sequana, Ligeris, Garumna, & Rhodanus.

3. *Quæ celi, solique affectio ?*

Cæli temperies Salubris, solum oppido sæcundum, præcipue in Provincia versus mare Mediterraneum. Vina Campana & Burgundica passim commendantur.

4. *Quæ Gallia Diviso ?*

Duodecim complectitur Provincias, quarum tres, Insula nempe Franciæ, Provincia Aurelianensis, & Lugdunensis medietulum ferme obtinent. Tres ad Septentrionem recedunt: Britannia nimirum, Normannia, & Picardia, Tres Orientem spectant, nempe Delphinatus, Burgundia, & Campania, Tres tandem, Provincia videlicet, Occitania & Aquitania Austrum versus, Mari Mediterraneo & Hispaniæ adjacent.

5. *Quæ Gallia Metropolis ?*

Lutetia, sive Parisii ad Sequanam.

6. *Quis Gallorum genius ?*

Sunt festivi, comes, affabiles, ad res gerendas non minus quam excogitandas prompti, & expediti, variis in artibus, ac scientiis probe exercitati, sui tamen, rerumque suarum immodici æstimatores, leves, instabiles, novarum semper rerum, atque elegantiarum in vestitu præsertim architecti, quibus aliarum nationum oculos fascinant, & loculos emungunt.

7. *Quæ ibidem regiminis forma ?*

Monarchica.

8. *Qua Religio?*

Catholica; nisi quod hæresis Janseniana, Vaticanis licet fulminibus toties percussa, totoque orbe reliquo exulare iussa, in Gallia asylum magno identidem molimine queritet, inventura haud dubie, nisi Regis Christianissimi, totque virorum, purpura, infulis, toga, sagoque; virtute item & doctrina omnigena conspicuorum zelus, & invicta constantia totis viribus obtineretur.

9. *Qua Gallia antiqua diviso?*

Generaliter dividebatur in Galliam Cisalpinam, & Transalpinam. Cisalpina complectebatur maximam Italiae Borealis partem, ubi insubres agrum Mediolanensem, Ligures Genuensem, Taurini Pedemontium &c. incolere. Gallia Transalpina in Comatam, & Braccatam: Comata rursus in Belgicam, Celticam: & Aquitanicam dispartiebatur. Gallia Belgica hodie pars est Belgii, & Germaniae. In hac Ubii circa Coloniam, Vangiones circa Wormatiam, Tribocci circa Argentinam &c. confedere. Gallia Celtica agrum Lugdunensem, & Parisiensem, Britanniam, Normanniam &c. aquitanica vero Vasconiam, Occitaniam, Agrum Aurelianensem &c. complectebatur. Gallia Braccata, sive Narbonensis *Provinciam* proprie dictam, & Delphinatum &c. complexa, appellabatur Provincia Romanorum, quia hi inde initium fecere Galliae sub imperium suum redigendae.

§. IX.

Hispania & Lusitania.

H I S P A N I A.

1. *Qui Hispania limites?*

A Septentrione Oceanum respicit Cantabricum; ab Ortu æstivo montes Pyrenæos; a Meridie & Ortu hyberno

berno mare Mediterraneum; ab Occasu Lusitaniam,
& Oceanum Atlanticum.

2. *Qui præcipui Hispania fluvii?*

Iberis, & Bætis, sive *Guadalquivir*, Tagus item, Durius, & Anas, sive *Quadrana*, qui tres etiam Lusitaniam rigant.

3. *Quæ cæli, solique natura?*

Ær in partibus præcipue Australibus præfervidus interdiu, noctu frigidiusculus, ac penetrantis cujusdam, stomachochoque adversantis acrimoniæ. Unde hic, perinde atque in Italiæ locis quibusdam, periculosum perhibent apertis fenestris noctu somnum capere. Solum admodum fertile est, longe fertilius futurum, si diligentius excoleretur.

4. *Quæ Hispania diviso?*

Ex pluribus constat regnis, ac Provinciis. In ipso fere medietate regna sunt Castellæ veteris, ac novæ, cum regno Legionis: Gallecia, Asturia, & Biscaya, sive Cantabria versus oram Oceani Septentrionalis ab Occasu in Ortum procurrunt. Montibus Pyrenæis adjacent Navarra, Aragonia, & Catalonia: mari vero Mediterraneo regna Valentia, Murcia, Granatæ & Andalusia.

5. *Quæ Hispania metropolis?*

Madritum in Castellæ nova, ubi sedes regia,

6. *Qui genti huic mores?*

Hispani profundo reconditoque sunt ingenio, severiorum magis disciplinarum, quam artium liberalium cultores; circumspecti, auctoritatis, gravitatis, secretique apprime tenaces; quoque in deliberationibus & consultationibus tardiores, eo in rebus semel decretis sunt constantiores. Ac licet a labore rusticano & opificiis ut plurimam abhorreant, virtutis tamen Bellicæ, præsertim Caroli V. & Philippi II. temporibus eximia prorsus dedere specimina, laborum quorumvis patientissimi.

7. *Quæ regiminis forma?*

Monarchica.

8. *Quæ Religio?*

Nonnisi Catholica, quam cum Rex re, & nomine *Catholicus*, tum rerum hæreticarum quasitores ita factam adhuc testamque conservarunt, ut nulli hæreticorum sedem illic stabilem capere in hanc usque diem licuerit.

Quæ antiquæ Hispania divisio & appellatio?

Hæc Hesperia quoque ultima (quo nomine ab Italia *Hesperia* simpliciter vocat solita, discernebatur) Iberia item & Celtiberia appellata, atque in Hispaniam citeriorem, & ulterionrem divisa est. *Citerior*, sive Tarracensis, dimidia erat Hispaniæ pars, quæ Romæ fuerat vicinior, *ulterior* vero Lusitaniam, & Baticam, ubi hodie Andalusæ, & Granatæ regna, complectebatur. Trans fretum Herculeum Mauritania erat Tingitana, Hispaniæ tunc ditionis. In Celtiberia eminebat urbs Numantia, post diutinam obsidionem a Scipione tandem deleta.

LUSITANIA

Sive

PORTUGALLIA.

1. *Qui regni hujus termini?*

A Septentrione, & Oriente Hispaniæ contermina est: ab Occasu, & Meridie Oceano Atlantico alluitur.

2. *Qui fluvii?*

Præcipuus est Tagus, ad cuius ostium urbs est Ulyssipo, Lusitiæ metropolis, sedesque regia.

3. *Quæ terræ indoles?*

Solis calorem venti, a mari identidem spirantes, mitigant; hinc cæli temperie, ac fertilitate Lusitania Hispaniam superat, vino, oleo, arborum fructibus, pascuis, sale &c. dives.

4. *Quæ regni divisio?*

Complectitur Lusitaniam, sive Portugalliam proprie dictam, & Algarbiam.

5. *Qui Lusitanorum mores?*

Sunt frugales, & ad rem suam attentī, liberales nihilominus erga egenos, Deoque dicatos homines; in templis exornandis pie prodigi; religione in Deum, Deique Matrem nulli secundi; scientiis item, mercimoniis & armis clari.

6. *Quæ ibidem religio floret?*

Sola Catholica, perinde atque in Hispania.

7. *Quo nomine prisca Romani regionem hanc appellabant?*

Pars hæc erat Hispaniæ *ulterioris*, Provincia Lusitania nuncupata.

§. X.

HUNGARIÆ REGNUM.

1. *Quis Hungariæ situs, atque divisio?*

Ad Septentrionem montibus Carpathicis a Polonia, Silesia & Moravia sejungitur: ad ortum Transylvania & Valachia; ad Austrum Sclavonia & Servia; ad Occasum Austria, & Styria contermina est; dividiturque in superiorem & Transdanubianam Septentrionem versus, & in inferiorem seu Cisdanubianam Meridiem versus. Buda Regni totius caput, regiaque olim sedes erat. Superioris Hungariæ metropolis est Posonium. Regnum porro istud, quod fortissimum Christianæ Reipublicæ contra Turcas propugnaculum semper fuerat, Domus Austriaca jure hæreditario possidet.

2. *Quod soli, incolarumque ingenium?*

Terra, licet rerum omnium copia ad delicias usque abundet, longe tamen uberiores ferret fruges, si diligentius excoleretur. Præ cæteris commendantur boves,

vinum, & aurum Hungaricum. Incolæ magnis sunt animis, audaces, intrepidi, ad bellagerenda prompti, libertatis amantes &c.

3. *Qua Religio?*

Jam inde a S. Stephani Regis pariter & Apostoli Hungariæ temporibus Religio Catholica semper flovit, donec Lutheri & Calvini &c. sectatores noxia errorum suorum zizania hic quoque spargerent; dum inter Ferdinandum I. & Joannem Zapolya Reges pro regno decertaretur; sed posteaquam Regnum hoc universum jugo Turcico jam penitus est exemptum, spes pariter affulget, fore, ut Religio avita in antiquissimam suam possessionem postliminio restituatur. Plura habes Opusculo quarto.

C A P U T IX.

Octo minores Europæ partes.

§. I.

De quatuor minoribus partibus, seu regionibus Galliam inter, & imperium Germanicum interjectis, Belgio nempe, Lotharingia, Helvetia, & Sabaudia.

B E L G I U M.

1. *Quis Regionis hujus Status?*

Hæc & urbium magnificentia, & frequentia pagorum, & negotiandi opportunitate, pluribusque aliis prærogativis, totius Europæ regio florentissima merito censebatur, eo præsertim tempore, quo uni parebat Domino universa. At post plurimum Provinciarum ab Religione orthodoxa, Regeque Catholico defectio-

nem,

nem, accedentibus insuper Gallorum irruptionibus, & continuis prope belli calamitatibus de pristino illo splendore haud parum deperdidisse visa est.

Quæ Belgii hodierni paritio?

Dividitur in Belgium Austriacum, Gallicum, & fœderatum, sive in Belgium Catholicum, & Acatholicum.

3. *Quæ Belgii Catholici Provincia?*

Ex his Dominus Austriaca possidet partem potissimam quatuor Ducatum, Brabantia, Limburgi, Geldria superioris, & Luxemburgi, ac Flandria Comitatus: partem item Comitatus Hannonia: Comitatum Namurcensem, Marchionatum Antverpiensem, & Dominium Mechliniense. Gallicæ vero ditionis sunt Artesia Comitatus cum parte Brabantia, Hannonia, & Luxemburgi.

4. *Quæ federati, seu Acatholici Belgii Provincia?*

Hæ septem, quæ vulgo *Hollandia* appellari solent, nempe duo Comitatus, Hollandia & Zelandia: quatuor Dominia, Frisense, Groningense, Transisalanum & Ultrajectense: cum Geldria inferiore, quo Zutphania quoque Comitatus pertinet.

5. *Qui Belgarum mores?*

Gallo-Belgæ Gallis uti lingua habituque, ita & moribus propius accedunt. Flandro-Belgæ vero, a Flandria, nobilissima Belgii Provincia appellati, Germanis magis sunt moribus, utpote sinceri, candidi, perhumani, gnavi, industrii, frugales, labori a teneris assueti, ingeniosi, & ad omnes scientias, & artes idonei non minus, quam expediti. Præcipuam tamen operam dant faciendæ mercaturæ, cum ob maris viciniam, tum ob maiorem fluminum alveorumque factitiorum frequentiam.

6. *Quæ Belgii urbes præcipuæ?*

In Brabantia Bruxellæ, Lovanium, Antverpia, Mechlinia &c. In Flandria Gandavum, Bruga, Ostenda, Ipræ, Novoportus, Tornacum, Menena, &c. In Hannonia

nonia Montes, Athum &c. Limburgum item, Luxemburgum, Chiniacum, Namurcum, Carolo-regium, Ruremunda &c. quæ, pluresque aliæ urbes omnino insignes Austriacæ Domui sunt subjectæ. Galli porro Atrebatum, Cameracum, Duacum, Gravelinam, Insulas &c. Batavi vero Amsterodanum, Roterodanum &c. occuparunt.

L O T H A R I N G I A.

Quæ qualisque hæc regio?

Regni Austrasiæ pars olim erat. Hodie in geminos Ducatus, Lotharingiæ nempe pressius sumptæ, & Ducatum Barrensem dividitur, estque magnorum Heroum patria. Et quamvis montosa sit, ac saltuosa, frumento tamen, vino & pecoribus &c. abundat. Urbs Princeps est Nancejum, Ducis sedes. Incolæ Gallicæ ut plurimum loquuntur, Ad Lotharingiam quoque pertinebant tres nobilissimi Episcopatus: Metensis, Tullensis, & Virodunensis, quos Galliæ Rex Henricus II. anno 1552. Imperio Germanico avulsit, Jurisdictione tamen Ecclesiastica penes Archiepiscopum & Electorem Trevirensensem in hanc usque diem remanente.

H E L V E T I A.

1. *Quæ regionis hujus natura, & constitutio?*

Tota fere montibus veluti nativis propugnaculis obvallatur, ac in tredecim territoria, seu *Canrones* distinguitur: e quibus Lucerna, Uria, Suitia, Subsylvania sive Underwaldia, Tugium, Friburgum, Solodorum cum parte Glaronæ, & Abbatiscellæ, cum Vallesia item universa, pluribusque aliis urbibus ac locis federatis in avita semper religione persistere immobiles: Tigurum vero, Berna, Basilea, & Schaphusia cum parte Glaronensium & Abbatiscellanorum &c. Zwinglium, infamem illum fidei orthodoxæ desertorem ac transfugam secutæ, prisca Progenitorum suorum religione abjurata, novitiæ sectæ adhæserunt.

2. *Qua terra, & incolarum indoles?*

Terra latis undique pascuis viret; unde incolæ ex pecuaria pernagnum capiunt quantum. Quantum porro Helveticorum orthodoxorum in fide Catholica, Christianique Vicario defendendo jam olim fervor fuerit, & constantia, inde patet: quod Julius II. anno 1512. Helvetos *Pontificia Dignitatis Propugnatores & Defensores*: ac Leo X. anno 1515. *Ecclesie Defensores* appellare non dubitaverit. Helvetorum quoque fidelitas, sinceritas, temperantia, industriosa sedulitas, ac virtus præsertim bellica passim celebratur ab Historicis. Regimen alicubi Aristocraticum, alibi Democraticum est.

S A B A U D I A.

Quid de hac generatim dicendum?

Sabaudia Ducatui ab Austro Pedemontium, a Septentrione lacus Lemanus, ab Occasu Gallia, ab Ortu Vallesia est contermina. Aura ob crebros montes, perpetua rigentes glacie, frigidior est; regio tamen populosa; nec infæcunda. Incolæ admodum industrii sunt & laboriosi. Monticolæ relicto passim solo patrio, Æginæis mercibus distrahendis regionatim lucellum quærunt.

§. II.

Quatuor reliquæ Europæ partes, Poloniam inter, & Turciam Europæam; nempe:
Transilvania, Valachia, Moldavia &
Tartaria minor.

T R A N S I L V A N I A.

Quid de Principatu hoc strictim commemorandum?

Hungariæ iam olim adjuncta erat; dein propriis paruit Principibus. Nunc annis amplius triginta Dominus.

Quisq. V.

E

mi

muī subest Austriaca. Terra utut montibus, sylvisque impedita, frugum tamen feracissima est, cumque vicina Valachia, & Moldavia olim *Dacia* vocabatur. Incolæ in tres potissimum classes distribuuntur: in Ungaros nempe, Siculos, sive *Siculicales*, & Germanos origine Saxones; quos inter plures aliæ nationes, scæque diversæ degunt.

VALACHIA, & MOLDAVIA.

Quid de geminis hisce Principatibus cursim dicendum?

Utraque hæc regio suos habet Principes (Hospodaros vocant) Sultano veldigales. Terra, montosa licet ac sylvestris, frumento tamen, vino, equis generosis, armentis, & pecore abundat, Incolarum plerique Græcorum schismaticorum erroribus impliciti, aut pecuniam faciunt, aut agriculturæ dant operam: cætera bellicosi, rerum novandarum cupidi, dubiæ, sublestæque fidei.

TARTARIA MINOR.

1. *Quæ hæc regio?*

Olim Chersonesus Taurica, hodie Tartaria Crimæa & Præcopensis dicitur: quam Scythæ primum, dein Tartari ex Asia profecti, tenuere. Principem, seu *Chamum* suum, qui ex *Kirai* semper familia est, ipsi quidem eligunt; sed rata omnino habenda a Sultano electio. Ea porro lege Turcis sunt subjecti, ut Sultanium, vel Vezirium ad bella proficiscentem, cum delecta militum manu comitari cogantur, non alio numerato stipendio, nisi quod ex præda sibi vindicant.

2. *Quis Tartzavorum genius?*

Domos plerique non incolunt, sed parva construunt tuguria, in acumen fastigiata, quæ carris imposita cum uxoribus, liberis, & pecoribus secum, quo lubet, circumferunt, & obviis quibusque absumptis, alio commigrant gens hominum barbara, bellicosa, & rapto vivere assueta.

CAPUT X.

Mappa Geographica Asiæ.

1. *Quis Asia situs?*

Nobis Europæis ad Orientem, partemque potissimam sub zona temperata Boreali sita est, atque a Septentrione, Oriente, & Meridie vastissimo cingitur Oceano; Occasum versus mari rubro ab Africa, mari vero Mediterraneo, & Ponto Euxino &c. ab Europa secernitur.

2. *Quæ calæ affectio?*

Aura ad Septentrionem perfrigida, in medio temperata, Austrum versus præservida est.

3. *Quæ terræ indoles?*

Septentrionem versus, ubi Tartaria major sita, terra vasta, & horrida, magnamque partem nobis incognita est. Regiones vero mediterraneæ: uti Persia, India, China &c. sericis, aromatis, fructibus; gemmis, margaritis, auro, argentoque abundant.

4. *Quis Asiaticorum genius?*

Varius pro vario regionum situ. Nam zonæ torridæ accolæ Africanis similiore sunt, hoc est, constantes, vehementes, vafri, & astuti &c. languidiores contra ac hebetiores, qui ad Boream recedunt. Quibus vero mitius Clima obtigit, hi mitiore pariter sunt indole; molles tamen ut plurimum, delicati, & voluptatibus dediti, præsertim postquam orthodoxa religio, optima, ut alias monuimus, morum magistrande exulare cæpit.

5. *Quæ igitur ibidem Religio?*

Superstitio Mohometana instar luis epidemicæ totam ferme Asiam infecit. Sunt tamen ibi & Ethnici, & Judei, & Christiani non pauci; qui postremi in varias iterum sectas abire.

6. *Quæ Asia præ reliquis mundi partibus prærogativa?*

1) Hic prima generis humani incunabula, nostrorumque Progenitorum, & Patria charum patria: ex qua deductæ in omnem terrarum orbem coloniæ., 2) Hic tres illæ Monarchiæ longe potentissimæ, Assyriorum, Persarum, & Græcorum florere. 3) Hic artes pleræque omnes, scientiæque inventæ. 4) Hic Theatrum erat, ubi ludens in orbe terrarum Deus Sapiencia tot, tamque admiranda mundo dedit spectacula. 5) Hic terra illa divinitus promissa, lacte & melle fluens, ubi ipse Dei Filius natus & educatus, annisque amplius triginta cum hominibus versatus est, 6) Inde orta Deipara, cæli, terræque Regina, Prophetæ sanctissimi; Christi Apostoli, primi illi legis Evangelicæ, ac Fidei orthodoxæ Præcones, & Doctores. 7) Hic Ecclesiæ novalis, Christi que vinea, divinis manibus plantata, Dei-Hominis sudore, ac sanguine, Martyrumque cruore irrigata, lætissime floruit, primitiasque tulit cælo acceptissimas, propagines inde suas, ac germina emissura per orbem universum &c.

7. *Quæ Asia divisio?*

Olim in Asiam majorem, & minorem; hodie rectius divideris in Imperium Turcicum, Persicum, Mogolicum, Tartaricum, & Sinicum, atque Insulas Asiaticas.

8. *Qui potentissimi Asia Monarchæ?*

Turcarum Imperator, Rex Persarum, Magnus Mogol, & Imperator Sinensis; cui magna quoque Tartaricæ majoris pars subjecta est.

§. I.

Turcia Asiatica.

Quasnam complectitur Provincias?

Sex: Anatolian, Syriam, Arabiam, Georgiam, Armeniam, & Diarbecchiam. Tres priores cis, posterior ret trans Euphratem sitæ sunt.

I. ANATOLIA.

1. *Quod regioni huic nomen? Quis situs?*

Hæc, quod Europæis ad Orientem posita fit, a Græcis Anatolia ab *ἀνατολή* Oriens, ab Italijs *Lovante*, ab antiquis Romanis Asia minor dicta, Peninsulæ instar a Septentrione Ponto Euxino, Euphrate ab Oriente, a Meridie mari Mediterraneo, sive Lycio, & Pamphilio, ab Occidente Archipelago, Helleponto. Propontide & Bosphoro Thracico terminatur.

2. *Quæ terræ indoles?*

Regio hæc cæli clementia, & soli ubertate, & urbium frequentia, & victoriis, quas tum Græci a Persis, tum Romani a Mithridate, aliisque reportarunt, longe clarissima, hodie a Barbaris neglecta - peneque deserta jacet.

3. *Quæ divisio?*

Turcæ hodie dividunt in 4. Provincias: nempe 1) in *Anatoliam* propriè dictam, quæ Occidentem, & Mare Ægæum versus, olim Bythiniam, Paphlagoniam, Mysiam, Phrygiam, Lydiam, Æoliam, Joniam; Carian, partemque Galatiæ complectebatur. 2) In *Bithyniam*, Septentrionem, Pontumque Euxinum versus, ubi olim regnum Ponti, & Cappadocia cum parte Galatiæ. 3) In *Caramaniam*, versus Austrum, & Mare Mediterraneum, ubi alias Lycia, Pamphylia, & Cilicia &c. 4) In *Aladuliam*, versus Orientem, & flumen Euphratem, quæ Armeniam minorem antiquam continet. Huc quoque pertinent Insulæ: Cyprus, Rhodus &c.

3. *Quæ celebriores olim hic urbes numerabantur.*

In Bithynia Nicæa, Chalcedon &c. in Jonia Ephesus, Smyrna &c. in Cilicia Tarsus: in Lydia Thyatira; in Phrygia minore Troja, urbs longe decantatissima: ad Hellepontum, sive fretum Callipolitanum Abydos, eque regione Sestos, arces munitissimæ, quas vulgo *Dardanellas majores* vocant; nam *Dardanella*

minores in Graecia ad fauces Sinus Corinthiaci utrumque littus communiunt.

II. SYRIA.

1. Quid de hac memorandum?

Syriam, sive Sorian Turca dividunt in tres Provincias, sive Praefecturas: Alepensem, Tripolitanam, & Damascenam; quarum singulae a Bassa, sive Praefecto Turcico administrantur, Alepensis continet Syriae antiquae partem Borealem; cujus caput Alepium, urbs ampla, & commerciiis florentissima. Tripolitana partem Phoeniciae, & Caesariae complectitur. Urbs princeps est Tripolis ad Mare Mediterraneum, ubi portus percommodus. Damascenae Praefecturae caput est Damascus, celebre Emporium ad Libani montis radices. Ad Praefecturam hanc pertinet Palaestina cujus, uti & Syriae, solum longe fertilissimum meliorem passim cultu am desiderat; idque vel ob Turcarum avaritiam, vel incolarum desidia.

2. Ubiyam Pentapolis, & mare mortuum?

Pentapolis regio olim antientissima Palaestinam inter, & Arabiam a quinque urbibus, Sodoma, Gomorra, Adama, Seboim, & Sogor *πεντάπολις* appellata, deflagrationis illius horrendae reliquias longe tristissimas hodieque ostentat; universus quippe terrae illius tractus apectu horrendus, ac fumine sterilis poma profert in speciem pulcherrima, sed quae manibus contrectata in cineres abeunt. Ibidem lacus est, continuum fumum & sulphur, quasi reliquias funesti illius incendii exhalans, a bitumine, Graece *ασφαλτος*, Asphaltites dictus, terti omnino ac pestilentis odoris; unde nec pisces ibi, nec suetae aquis volucres. Vocatur & *Mare Mortuum*: cum quod odor ejus gravissimus omnibus vita praeditis adversetur: tum quod ob lentum, ac viscosum bitumen nec aura, nec ventis moveri unquam possit.

3: Quid

5. *Quid porro de Palæstina, seu terra sanctu memorandum restat?*

Hæc a Chananæis primum, hisque Dei monitu terminatis, a populo Israelitico incolebatur. Termini ejus a Septentrione mons Libanus; ab Occasu mare Syriacum (quod & Sidonium, & Phœnicium dicitur) a Meridie Arabia Petræa, ab Ortu Arabia deserta. Quadrifariam dividebatur 1) In Judæam, 2) In Samariam, 3) In Gallilæam, 4) In Peræam. In Judæa tribus Juda, Benjamin, Simeon, & Dan: In Galilæa Aser, Nephthali, Zabulon & Issachar. In Samaria Ephraim cum dimidia Tribu Manasse: in Peræa trans Jordanem (ubi & Ituræa & Trachonitidis regio) Ruben, & Gad cum reliqua Manassis tribu confedere. Terræ sanctæ metropolis, regnique olim Judaici sedes erat Hierosolyma, toto terrarum orbe nominatissima, hodie solo fere nomine, & Christi sepulchro celebris.

III. A R A B I A.

1. *Quid de regione hac paucis dicendum?*

Arabia triplex est, petrea, deserta, & felix; ubi varii Principes (Emiros vocant) dominantur; quorum plerique Turcis, ceteri Persis sunt vestigales. Per Arabiam petræam, majori ex parte sterilem, arenosam, ac sole torridam, populus Israeliticus, Moysæ ductore, ex Ægypto in Palæstinam longo viarum circuitu est profectus. Mons ibi Sinai, & Horeb, uterque Dei cum Moysæ alloquio insignis. Arabia deserta, Judæis Cedar, maximam sui partem plana est; at sterilis pariter, & arenosa; ideoque *deserta*. Arabia felix, ubi regnum Sabæ fuisse traditur, auro, gemmis, balsamo, thure, myrrha, aromatis & fabis, vulgo Caffè, abundat. Inter urbes præcipuas est Mecca, Mahometis patria, & medina, ubi Pseudo prophetæ tumulus, Urbs utraque summa Mahometanorum, cæteratim illuc confluentium, superstitione frequentatur.

2. *Quis Arabum genius, quæve calî affectio?*

Calor ibi maximus; quem tamen rores matutini nonnihil mitigant: hinc itinera noctu peraguntur. Incolæ cum armentorum gregibus pascua vagi pererant, & Scytharum more habitant sub tentoriis, quoad pabulum suppetit; quo absumpto, alio commigrant. larociniisque finitimos infestant. Qui urbes incolunt paulo humaniores sunt, mercaturæ ut plurimum dediti, Mahometis tamen erroribus omnes impliciti.

IX. GEORGIA.

Ubinam sita hæc regio?

Pontum Euxinum, & Mare Caspium interjacet, in que plures distribuuntur Provincias: quas inter Georgia proprie dicta, siue Gurgistan, ubi olim Iberia: Colchis item Argonautarum expeditione celebris, quæ Mengrelia hodie vocatur, atque in tres iterum dividitur Principatus. Terra, frugifera alioquin, parum excolitur, ac partim Turcis, partim Persis vectigalis est. Regio Christiana quidem, sed erroribus plurimis inquinata.

V. ARMENIA.

siue

TURCOMANIA.

Quanam hæc regio?

Potissimam Armeniæ majoris Partem complectitur. Hic eminent mons Ararat, in cuius præalto vertice Arca Noë, cessante terrarum eluvione confedisse perhibetur. Multi quoque in Armenia hac supersunt Catholici; quos tamen hæretici, Eutyichiani potissimum, & Monothelita, Mahometani item, & Hebræi junctis viribus omnino exterminare nituntur.

VI. D I A R B E C H I A.

Qua hodie regionis hujus facies?

Veteris Assyriæ partem, Mesopotamiam, Babyloniam, & Chaldæam complectitur, regio olim amantissima, & deliciis plena; hodie tamen cum ob colonorum socordiam, tum ob continuas Arabum grassationes horrida, & inculta, uti regiones pleræque omnes Turcico imperio subjectæ. In tractu porro illo, ubi Euphrates, & Tigris confluunt, Paradisus fuisse traditur; cuius tamen, uti & veteris Babilonis, Nini- ves, Edessæ, Ur, Haran, turris Babel &c. vix ru- dera existant.

§. II.

Reliquæ Asiæ partes.

P E R S I A.

1. *Qui regni hujus termini?*

Ad ortum Indus: ad Occasum Tigris amnis: ad Boream mare Caspium, & fluvius Oxus; ad Astrum Oceanus Indicus, & sinus Persicus.

2. *Quæ divisio?*

Quinque olim partes præcipuas complectebatur: nempe 1) Ariam ad Ortum, sive Indiam versus, 2) Sogdianam maxime ad Septentrionem versus, Scythiam, 3) Parthiam itidem ad Septentrionem juxta mare Caspium, 4) Mediam ad Occasum versus Armeniam & Assyriam, 5) Persidem ad Austrum versus sinum Persicum, ad cujus fauces Armusia, urbs quondam munitissima cum portu insigni, Lusitanici tunc juris, sita erat, quæ tamen, uti & plura alia anno 1622. Anglorum, Mahometanis magis, quam Catholicis faventium, consilio & opera Lusitanis fuit erepta, & Christiani nominis est hostibus tradita. Summatim Provinciæ erant se-

ptendecim; quibus omnibus nova pridem nomina fuerē imposita. Urbes præcipuæ fuere: Persepolis ab Alexandro M. scorti hortatu in cineres redacta; Ecbatana, Persiæ Regum sedes æstiva; & Susa, sedes hyberna. Hodierni regni Persici metropolis, sedesque, regia est Aspahamum.

3. *Quod soli, & incolarum ingenium?*

Fluvii in regno hoc amplissimo perpauci, iique in plures diducti rivos, ad agros nimio solis æstu torridos, & exsuccos humectandos. Provinciæ Boreales temperatiores sunt, ac fertiliores; Australes contra præfervidæ; quædam etiam desertæ, arenosæ, ac steriles. Incolæ mercaturæ potissimum se dedunt, longæque erga externos humaniores sunt, quam Turcæ, Ab his tamen ob diversam Alcorani, in cujus verba utrique jurant, expositionem, plurimum discrepant, acerbisque idcirco odiis se mutuo prosequuntur.

I N D I A.

1. *Quæ India divisio?*

India a flumine Indo nomen trahens, quadrifariam dividi potest. 1) In Indiam Indum inter & Gangem Septentrionem versus; ubi magni Mogolis Imperium; de quo in Opusculo IV. meminimus. 2) In Peninsulam intra Gangem Occasum versus. 3) In Peninsulam extra Gangem Ortum versus. 4) In Indiam Insulanam.

2. *Quid de Peninsula intra Gangem memorandum?*

Peninsula hæc plurimam complectitur regna; in quibus Lusitani ante annos amplius ducentos urbes, locaque alia non pauca Ecclesiæ Christi. Regisque Lusitanici imperio subdidere. At posteaquam Batavi longo post tempore Lusitanos pluribus in locis antiqua sua possessione exturbarunt, non Lusitanicæ solum sed Christianæ quoque res in Oriente plurimum accisæ fue-

fuernr: Goa tamen, Archiepiscopi, & Proregis sedes, sex munitissimis castellis, portuque insigni instructa, in Lusitanorum adhuc potestate est; ubi & S. Francisci Xaverii Indiarum Apostoli, sanctitate, & miraculis toto terrarum orbe celebratissimi, corpus ab anno 1552. in hanc usque diem incorruptum visitur, trecentis lampadibus ad ejus tumulum jugiter ardentibus.

3- *Quae regna nominatiora Peninsula ultra Gangem complectitur?*

A) Ad Septentrionem, Regnum Ava, & Peguanum, 2) ad Austrum, Siamum, & Malacam, olim Auream Chersonesum dictam, 3) ad Ortum, Tunchinum; & Cochinchinam cum pluribus aliis regnis.

4. *Quae Insulae celebriores in Oceano Indico?*

1) Maldivae infra oram Malabaticam longo tractu ab Aquilone in Austrum porrectae, & in tredecim series distinctae. 2) Ceylanus e regione orae Piscariae, & Coromandeliae Lusitanici primum juris, dein a Batavis occupata. 3) Sumatra, Borneum ex Asiae insulis maxima, & Java infra Peninsulam extra Gangem. 4) Molucae in magnas & parvas divisa. 5) Philippinae Sinam inter & Molucas, & Mariae Annae inter Oceanum Orientalem, & mare Pacificum: quarum illae a Philippo II. Rege, istae a Maria Anna Regina Hispaniae nomen duxere. His adjungimus insulas Japonicas, quae ultra Sinam Orientem versus porrectae uni subsunt Monarchae.

5. *Quae India fertilitas?*

Saccharo, oryza, gossipio, serico, aromatis omnium generis; margaritis item, gemmisque pretiosissimis, auro, & argento &c. abundat. Sed vix usquam gentium plantam, arboremque aequae utilitatis reperias, atque illam, quae nucem (cocos vocant) humani prope capitibus magnitudine passim profert: namque & cibum, & potum, & vestitum, & quidquid ferme ad suppelle-

stitem

Allem vel nauticam, vel domesticam necessarium est, sola suppeditat.

6. *Quid vero de religione dicendum restat?*

Jam inde a magni indiarum Apostoli Xaverii adventu homines illic innumeri ab Ethnica, & Mahometana superstitione ad veri Numinis cultum fuere adducti. At postquam hæretici Europæi in has quoque terras, quo Catholici dudum ante immensis sane sumptibus, laboribus, periculisque aditum sibi aperuere, pedem intulerunt, vera inde religio, fides, pietas &c. passim abire in exilium compulsæ est irreparabili tot millium animarum exitio. In Japonia certe res Christiana tantopere floruit; ut primitivam illam Ecclesiam in extremum hunc orbis angulum commigrasse crederes. Verum Hollandi falsis suis criminationibus, calumniis, obrektionibus, Japonum Monarcham eotandem impulere: ut multis Christianorum millibus inhumanissime trucidatis, & Christum, & ipsum adeo nomen *Christiani* Japonia universa proscripserit. Solis Hollandis, utpote qui non *Christianos*, sed *Hollandos* se esse palam diserteque profitentur, aditus in regnum hoc, quo per calcatum pergunt Christum, est concessus.

TARTARIA MAGNA.

Quid de hac memorandum?

Amplissima hæc Asia pars ad Occasum Moscovia: & mari Caspio: ad Austrum Persia, India, & Sina: ad Ortum, & septentrionem, mari Tartarico terminatur; dividiturque in partes plures vix nomine Europæis notas. Hic vetus illa Scythia citerior, sive intra Imaum, & ulterior sive extra Imaum montem: Serica item, populique Seres fuisse perhibentur. Tartari moribus sunt effemis, incultis, & barbaris. Carnes equorum & camelorum semicrudas cum lacte equi. non inter gulæ lautitias numerant.

SINA-

Quinam imperii hujus termini?

Ab Oriente; & Meridie Oceanus Orientalis, quæ & Sinensis a Sinis dictus; ab Occasu india: a Septentrione Tartaria magna, a qua muro illo, ad quingentas ferme leucas porrecto, sejungitur. Regio hæc tum rebus cæteris, tum præcipue serico tuncopere abundat; ut hoc plerique omnes vestiri soleant. Heba Thea, & vaia fictilia; quæ Porcellana vocant, ex Sinis allata, præ cæteris commendantur. Potentissimi, vastissimique hujus Imperii metropolis, ac sedes regia Pechinum est; qua ampliorem, frequentioremq; urbem Orbis non habet.

C A P U T XI.

Mappa Geographica Africae

1. Quis Africa situs?

Maxima hæc orbis terrarum Peninsula exiguo Isthmo Asiæ conjungitur, atque ad Septentrionem mari Mediterraneo: ad Ortum Erythæo, & indico: ad Occidentem, & Austrum Oceano Atlantico, & Æthiopico cingitur. Figura ejus in mappa Geographica accedit ad cordis similitudinem: cujus pars superior zonæ temperatæ Boreali, meditullium zonæ torridæ, pars inferior zonæ temperatæ Australi subjacet.

2. Quæ præcipuæ Africae flumina?

1. Nilus, qui a Meridie in Septentrionem per Abyssiniam, Nubiam & Ægyptum procurrens, mare subit Mediterraneum. 2) Niger, qui ab Ortu Occasum versus, Nigritiam bifariam secans, in mare Atlanticum pluribus offiis irrupit.

3. Quæ

3. *Quæ Africa magnitudo?*

Si terræ spatium metiare, triplo fere major est Europa, at si habitatorum numerum supputes, duplo forte minor censei poterit. Nam vastissima illic terrarum spatia aut inculta jacent, aut arenis sterilibus obducuntur, aut nimio solis astu torrentur, aut multiplici animalium noxiorum genere infestantur. Alicubi tamen, in locis præsertim maritimis, & ubi irrigua sunt flumina, mira soli fertilitas, ut proinde quidquid Africa sive boni, sive mali producit, *prodigiosum* dici possit.

4. *Quæ Afrorum indoles, & Religio?*

Quamdiu religio vera, quæ efferas etiam, atque indomitas gentes mansuefacit, atque ad omnem humanitatem informat, in Africa floruit, alia prorsus vitæ, morumque disciplina, & cultura viguit. At postquam & hæretica impietas, & Mahometana superstitio animos inficere cepit, & corrumpere, mox ad ingenium Afrî, pristinaque rediere barbariem. Hodie Mahometani in Barbaria præcipue, & Ægypto; in Abassia &c. Christiani; alibi etiam idolorum degunt cultores. Il porro, qui Ægyptum, Barbariam, locaque finitima incolunt, albo, seu potius subflavo; reliqui nigro sunt colore.

5. *Quinam in Africa rerum potiuntur?*

1) Turcarum Imperator, cui Ægyptus paret, potissimaque Barbariæ pars vestigialis, & obnoxia est. 2) Rex Fesæ, & Matochii. 3) Abassia, sive Abissiniæ Imperator. 4) Imperator Monomotapæ.

6. *Quæ Africa divisio?*

Nos in superiorem, sive Borealem, & inferiorem, sive Australem dividimus. Alii aliter partiuntur.

Superior Africae pars.

1. Quot regiones hac complectitur?

Sex: 1) Barbariam, 2) Ægyptum, 3) Biledulgeridiam, 4) Zaaram, five desertum, 5) Nigritiam, 6) Guineam.

2. Ubi Barbaria sita est?

Partem potissimam mari Mediterraneo circumjacet regione Europæ. Regnum Fessanum, & Maroccanum, ubi olim Mauritania Tingitana erat, juxta Oceanum Atlanticum versus fretum Herculeum porrigitur. Inde tres sequuntur Respublicæ: Algeriana, Tunesana, & Tripolitana, famosa Piratarum receptacula. In tractu algeriano, olim Numidia, & in hac urbes Hippon (hodie *Bona*) & Tagaste erant; illa Episcopatu, hæc natalibus S. Augustini clara. Haud procul urbe Tuneto Carthago stetit, urbs quondam nominatissima, Romæque æmula; cujus tamen non nisi rudera quædam exstant. Extrema Barbariæ pars, Ægyptum versus, est Barcana regio; ubi olim Lybia exterior, Cyrenaica, & Marmarica.

3. Quid de Ægypto memoratu dignum occurrit?

Ægyptus dividitur in inferiorem, mediam, & superiorem, quæ hodie *Said*, olim Thebais dicta est, tot virorum Sanctissimorum nutritrix. Ac licet terra pluviis raro aut nunquam irrigetur; annua tamen inundatione Nili, qui sub æstivum solstitium intumescere incipit, mirum quantum fecundatur. Regionis caput Cairus est, urbs totius Africae amplissima. Inde haud procul absunt Pyramides miræ altitudinis. Alexandria porro, ab Alexandro M. ad oram maris Mediterranei exædificata, de pristino illo splendore plurimum perdidit. Visèbatur inde turris Pharos, mundi miraculum.

4. Quid

4. *Quid de Biledulgeridia, Zaara, Nigritia, & Guinea memorandum*

1) Biledulgeridia a dactylis, quibus abundat, nomen trahens, Barbariæ contermina est, longissimoque tractu ab Ægypti confinibus ad Oceanum Atlanticum protenditur. 2) Zaara, ubi olim Lycia interior, leones, tigrides, struthiones, variaque monstra alit: quibus homines indigenæ haud multum absimiles. 3) Nigritiam Niger amnis, perinde ac Nilus Ægyptum inundare dicitur, ac sæcundare, Incolæ Hispanis, ac Lusitanis plurima uendunt mancipia; quæ deinde in Americam transvecta, multis magnisque laboribus exercentur. 3) Guinea auro, ebore, rebusque aliis abundat; quocirca ab Europæis plurimum frequentatur; præsertim ab Anglis, Batavis, Danis, & Brandeburgis qui littoribus illis, Ora præsertim *Aurææ* ob aureas arenas sic nuncupatæ, plures arces munitissimas imposuere.

§. II.

Pars Africæ inferior, sive Æthiopia.

1. *Quot, qualesque regiones hæc continet?*

Itidem sex: nempe Nubiam, Abyssiniam, & Zanguebariam, quæ olim Æthiopia superior, seu interior appellabatur; regna item Congi, & Monomotapæ cum Casferia, quæ Æthiopia interior, seu exterior nuncupabantur.

2. *Quid de his omnibus summarim dicendum?*

1) Nubia infra Ægyptum sita, rigatur Nilo, & Nubia amne, alitque camelos optimos. 2) Abyssinia, sive Æthiopia proprie dicta, Abyssinorum Imperatori paret; multæ tamen Provinciæ ab Imperio hoc, olim amplissimo, fuere avulsæ. 3) Zanguebaria regio perampla, a Casferia per longum tractum littoralem versus mare Arabicum protensa. Lusitani Mosambicum, pluraque alia loca obtinent. 4) Regnum Congi, quod fluvius Zairus cum aliis-amaibus minoribus rigat,

rigat; sæcundatque. 5) Monomotapæ Imperium amplissimum, auri, argentique ferax. 6) Carriera, postrema Africæ pars, ab oriente, Meridie, & Occidente Æthiopico undique Oceano cingitur; ubi Promontorium Bonæ Spei maxime ad Austrum procurrens.

§. III.

Africæ Insulæ.

Quæ celebriores Africa Insulæ?

1) Canariæ, sive fortunatæ, in Oceano Atlantico, Hispaniæ Regi subiectæ; quas inter eminet Tenerifa; ubi Picus, omnium, ut ajunt, montium altissimus. 2) Hesperides, sive Promontorii Viridis, quæ & Gorgones, sive Gorgades dictæ, itidem in Oceano Atlantico e regione Promontorii viridis in Nigritia. Subiunguntur Regi Lusitanicæ. 3) Madagascaria, sive S. Laurentii in Oceano Æthiopico, est ex precipuis totius orbis Insulis. 4) Melita in mari Mediterraneo Siciliam inter, & Tripolin, fortissimum Italia adversus Turcas, & Mauros Piratas propugnaculum. Hanc Carolus V. anno 1520. Equitibus Melitenensibus cessit.

C A P U T XII.

Mappa Geographica Americæ.

1: *Quanam sub Zona sita est America?*
Sub Torrida, & duabus temperatis.

2. *Quis ejusdem situs?*

Ad Aquilonem Oceano Glaciali: ad Ortum Atlantico: ad Occasum Pacifico: ad Austrum freto, & mari Magellanico cingitur. Nobis Europæis ad Occidentem sita est: unde & India Occidentalis appellatur.

3. *Quinam præcipui America fluvii?*

1) Canada, sive fluvius S. Laurentii. 2) Fluvius Amazonum. 3) Fluvius Argenteus. 4) Fluvius Grandis.

4. *Ecquod terra, & incolarum ingenium?*

Terra pro vario situ, cœlique positu alicubi rerum omnium feracissima, sterilis alibi, & infœcunda est. Incolæ, tamen ad res proprio Marte, & arte inveniendas minus sint prompti, & expediti; aliorum tamen opera artificiosissima examulsum norunt imitari. Ante Europæorum in has terras adventum vivebant ferarum ritu; at nunc iis in locis, quæ Catholici *Missionarii* lustrarunt, informaruntque, vitam ducunt admodum honestam.

5. *Quæ ibidem Religio?*

Olim mera hic erat barbaries, summa rerum omnium ignoratio, & immensum fœdissimarum superstitionum chaos. At postquam Hispaniæ, Galliæ, & Lusitanie Reges religiosissimi. Provincias illas, recens detectas, & Ecclesiæ Christi inprimis, & suo subdidere imperio, Religio ubique Catholica floret, majoraque in dies capit incrementa. Atque hinc Agnoscere licet miram Dei, Ecclesiam suam nunquam deserentis, Providentiam: quippe jam inde a tempore illo, quo apostata um omnium coryphæus Lucifer *in lateribus Aquilonis*, sive extremo Europæ angulo per Lutherum aliosque *Emissarios* veræ fidei lumen omnino extinctum ibat; Deus in Asia, Africa, & America ad extremum nempe Orientem, Meridiem, & Occidentem per tot *Missionarios*, Virosque Apostolicos multas hominum myriades puri, sincerique Evangelii luce collustravit.

6. *Quæ America divisio?*

Dividitur generatim in duas prægrandes Peninsulas, tenui Isthmo Panamam inter & Portum Pulchrum connexas. Quæ ad Boream procurrit, America

ca Septentrionalis, five Mexicana, quæ vero ad Austrum porrigitur, America Australis, five Peruana appellatur.

§. I.

America Borealis.

1. *Quasnam regiones complectitur?*

1) (Canadam, five novam Franciam, quæ Gallorum est. 2) Virginiam, quæ Anglorum. 3) Floridam, Novum Mexicum & Novam Hispaniam, five regnum Mexicanum, quæ Hispanorum sunt, & duabus prioribus fertilitate, divitiis &c. longe præstant.

2. *Quæ Insulæ America Borealis?*

1) Europæ maxime vicinæ sunt Azores, quæ & Insulæ accipitium ob horum copiam, & Flandriæ, quod a Flandris inventæ sunt, appellantur. Subsunt Regi Lusitanicæ, & ab aliis inter Africæ insulas numerantur. 2) Insulæ Lucajæ. 3) Antillæ majores, & minores. Hæc pleræque sunt admodum frugifera, & partim Hispanis, partim Gallis, Anglis, & Batavis &c. subjectæ. 4) Californiam, tractu longissimo prope novum Mexicum a Borea in Austrum porrectam, nonnulli Peninsulam esse perhibent.

§. II.

America Australis.

1. *Quæ ejusdem regiones præcipuæ?*

1) Terra Firma, five Castalla Aurea. 2) Paraquaya, five Paraquaria, 3) Terra Magellanica. 4) Chile, & 5) Perua, five regnum Peruanum, Hispanicæ sunt ditionis; 6) Brasilia vero Lusitanicæ.

2. *Quanam has inter regiones principatum tenet?*

Regnum Peruanum rebus omnibus affluens, plurimisque & auri & argenti fodinis dives, in monte præsertim Potosio, ubi venæ argenti inexhaustæ.

CAPUT XIII.

De Regionibus incognitis.

1. *Quor sunt hujusmodi regiones.*

1) Arctica, five Boreales, quæ Polo Arctico, 2) Antartica, five Australes, quæ Polo Antartico circumjacent. Vocantur *incognita*, quia perpauca de iis explorata habemus.

2. *Quæ regiones incognita ad Polum Arcticum?*

2) Spitzberga, seu *Montes acuti* inter Novam Zemblam ad Ortum, & Grœnlandiam ad Occasum. 2) Nova Zembla, Moscoviæ Septentrionali fere adjacet, a qua freto Vaigatio dirimitur. 3) Jesonis Regio, ultra Japoniam, Septentrionem versus, excurrit. 4) Gronia, five Grœnlandia ultra Europam, & Americam Borealem porrigitur. 5) Islandia Insula Norwegiam, & Grœnlandiam interjacet. Hanc veterem illam Thulem nonnulli autunt. Est ibi Hecla mons ignivomus.

3. *Quales hæ regiones?*

Perfrigida admodum. Quæ ipa causa est, quod minus adhuc sint cognita: cum ob vehemens frigus, & glaciem vix adiri possint. Hollandi quidem aliquot abhinc annis Spitzbergam usque, & Novam Zemblam penetrarunt; sed commorari diutius haud poterant. Ob nives perpetuas ursi ibi, aliæque bestia albescunt. Baenas ad Spitzbergam magno numero mari innantes Batavi æstate capiunt. Indigenæ asperis, & incultis sunt moribus, atque Idololatriæ ut plurimum dediti.

4. *Quæ regiones incognita ad Polum Antarticum?*

1) Nova Guinea infra Asiam Ortum versus sita est.
2) Carpentaria versus Polum Antarticum longius ex-
cure

currit. 3) Insula Salamonis Novam Guineam. & Americam Australem interjacent. 4) Quiri Regio, seu Terra Australis Spiritus Sancti infra Insulas Salomonis, & 5) infra illam nova Zelandia Polum versus protenditur. 6) Nova Hollandia, rerum omnium egentissima, infra Insulas asiaticas & Novam Guineam Occalum versus sita est. 7) Ignium Regio insula amplissima est, fretum Magellanicum inter & Mareum, sive S. Vincentii. 8) Diemeni regio infra Novam Hollandiam, Polum versus porrigitur, &c.

F I N I S



INDEX



I N D E X

Capitum hujus Opusculi.

P A R S I.

De Globo


| | |
|--|----|
| <i>Caput</i> I. De Globo ejusque partibus generatim pag, | 4 |
| II. De Æquatore, Zodiaco, Ecliptica | 6 |
| III. De Meridiano. | 7 |
| IV. De Horizonte | 8 |
| V. De Tropicis | 9 |
| VI. De Circulis Polaribus | 10 |
| VII. De quatuor mundi Cardinibus, five plagis | 10 |
| VIII. De Longitudine, & Latitudine locorum | 11 |
| IX. De Zonis | 12 |
| X. De diversis anni temporibus in diversis Zonis | 13 |
| XI. De Climatis | 14 |
| XII. De diversis effectibus cursus Solaris. | 15 |
| XIII. De usu Globi | 17 |

P A R S II.

De Mappis seu Chartis Geographicis.

| | |
|---|----|
| <i>Caput</i> I. De planispherio terrestri | 18 |
| II. De Mappis Geographicis generatim | 19 |
| III. De variis mensuris Geographicis | 21 |
| IV. De variis vocabulis Geographicis | 22 |
| V. De Globi terraquei divisione | 25 |
| VI. Divisio aquarum | 26 |
| VII. Mappa Geographica Europæ | 28 |

. VIII.



| | |
|--|----|
| VIII. De decem majoribus Europæ partibus | 31 |
| §. I. De Mappa Geographica Imperii Germanici | 31 |
| Circulus Austriacus | 34 |
| Bavaricus | 37 |
| Suevicus | 38 |
| Rhenanus Superior | 40 |
| Rhen. inferior, five electoralis | 41 |
| Westphalicus | 42 |
| Franconicus | 43 |
| Saxoniz superioris | 44 |
| Saxoniz inferioris | 45 |
| §. II. De magna Peninsula Scandinavia | 46 |
| Suecia | 46 |
| Norwegia | 47 |
| Dania | 48 |
| §. III. Moscovia | 49 |
| IV. Poloniz Regnum | 51 |
| V. Turcia Europæa | 52 |
| VI. Britannia | 53 |
| VII. Italia | 55 |
| VIII. Gallia | 57 |
| IX. Hispania | 58 |
| Lusitania | 60 |
| X. Hungaria Regnum | 61 |
| Caput IX. Octo minores Europæ partes | 62 |
| §. I. De 4. Regionibus Galliam inter & Imperium Germanicum &c. | |
| Belgium | 62 |
| Lotharingia | 64 |
| Helvetia | 64 |
| Sabaudia | 65 |
| §. II. Quatuor reliquæ Europæ partes Poloniam inter & Turciam Europæam | 65 |
| Transylvania | 65 |
| Valachia & Moldavia | 66 |
| Tartaria minor | 66 |
| Caput X. Mappa geographica Asiæ | 67 |
| §. I. Turcia Asiatica | 68 |



| | |
|--------------------------------------|-------|
| Anatolia | 69 |
| Syria | 70 |
| Arabia | 71 |
| Georgia | 72 |
| Armenia, siue Turcomania | 72 |
| Diarbechia | 73 |
| §. II. Reliquæ Asiæ partes | ibid. |
| Perſia | 73 |
| India | 74 |
| Tartaria Magna | 76 |
| Sina | 77 |
| Caput XI. Mappa Geographica Africa | 77 |
| §. Africa pars superior | 79 |
| Africa pars inferior, siue Æthiopia | 80 |
| III. Africa Insulæ | 81 |
| Caput XII. Mappa Geographica America | 81 |
| §. I. America Borealis | 83 |
| II. America Australis | 83 |
| Caput XIII. De Regionibus incognitis | 84 |

Omnia ad maiorem Dei
Gloriam.





772621 **Bibliotheca** 200,^r
P.P. Camaldulensium in Bielany

Depozyt w Bibliotece Jagiellońskiej



05959

F. VIII. 23

