



# DZIENNIK URZĘDOWY

## MINISTERSTWA GOSPODARKI PRZESTRZENNEJ I BUDOWNICTWA

Warszawa, dnia 31 grudnia 1988 r.

Nr 3\*

poz. 8 — 10

### TREŚĆ:

poz. 8 — zarządzenie nr 13 Ministra Gospodarki Przemysłowej i Budownictwa z dnia 27 sierpnia 1988 r. w sprawie resortowej sprawozdawczości statystycznej.

poz. 9 — zarządzenie nr 16 Ministra Gospodarki Przemysłowej i Budownictwa z dnia 20 września 1988 r. w sprawie sposobu wyłaniania i działania przedstawicielstw organów przedsiębiorstw państwowych w resorcie gospodarki

przemysłowej i budownictwa do uzgadniania układów zbiorowych pracy z przedstawicielstwami ogólnokrajowych organizacji związkowych.

poz. 10 — zarządzenie nr 21 Ministra Gospodarki Przemysłowej i Budownictwa z dnia 7 grudnia 1988 r. w sprawie metod kosztorysowania obiektów i robót budowlanych.

Komunikat

8.

### ZARZĄDZENIE Nr 13 MINISTRA GOSPODARKI PRZESTRZENNEJ I BUDOWNICTWA

z dnia 27 sierpnia 1988 r.

#### w sprawie resortowej sprawozdawczości statystycznej

Na podstawie art. 4 i art. 17, ust. 1 ustawy z dnia 26 lutego 1982 r. o statystyce państwowej (Dz. U. Nr 7, poz. 58) zarządza się, co następuje:

§ 1. Wprowadza się badania statystyczne obejmujące obowiązek sporządzania i przekazywania sprawozdań statystycznych na formularzach oznaczonych symbolami:

- 1) MB-01 — miesięczne sprawozdanie z wykonania robót budowlanych i montażowych na zadaniach „S”, według wzoru stanowiącego załącznik nr 1 do zarządzenia,
- 2) MB-07 — roczne sprawozdanie z tworzenia i gospodarowania funduszem rozwoju wodociągów i kanalizacji w miastach, według wzoru stanowiącego załącznik nr 2 do zarządzenia,
- 3) MB-08 — miesięczne sprawozdanie z obrotu opalem w kotłowniach komunalnych, według wzoru stanowiącego załącznik nr 3 do zarządzenia,
- 4) MB-09 — półroczne sprawozdanie ze sprzedaży i kosztów przedsiębiorstw gospodarki komunalnej i mieszkaniowej, według wzoru stanowiącego załącznik nr 4 do zarządzenia,
- 5) GEOD-01 — roczne sprawozdanie z realizacji prac geodezyjnych w zakresie mapy zasadniczej, ewidencji gruntów i podziemnego uzbrojenia terenu, według wzoru stanowiącego załącznik nr 5 do zarządzenia,
- 6) GEOD-02 — roczne sprawozdanie — wykaz gruntów, według wzoru stanowiącego załącznik nr 6 do zarządzenia,
- 7) GEOD-03 — okresowe sprawozdanie — wykaz gruntów w klasach bonitacyjnych, według wzoru stanowiącego załącznik nr 7 do zarządzenia,
- 8) GEOD-04 — kwartalne sprawozdanie z przekazywania gruntów pod budownictwo mieszkaniowe, według wzoru stanowiącego załącznik nr 8 do zarządzenia,
- 9) GEOD-05 — roczne sprawozdanie z realizacji zadań gospodarki gruntami, według wzoru stanowiącego załącznik nr 9 do zarządzenia,
- 10) GEOD-06 — co 5 lat sprawozdanie ze stanu ilościowego sprzętu geodezyjnego, fotogrametrycznego i kartograficzno-reprodukcyjnego, według wzoru, stanowiącego załącznik nr 10 do zarządzenia,
- 11) GEOD-07 — jednorazowe sprawozdanie z działalności w sprawach gospodarki nie uspołecznionej w zakresie geodezji i kartografii za rok 1988.

§ 2. Obowiązek, o którym mowa w § 1 dotyczy:

- 1) przedsiębiorstw, realizujących budowy „S”, oznaczonych w pierwszych dwóch cyfrach w członie B numeru statystycznego REGON symbolem 18 oraz w pierwszej cyfrze w członie C symbolami 5, 6, 7, a w członie D symbolem 1, zaliczonych według Klasyfikacji Gospodarki Narodowej do branży budownictwo — 311-348. (Sprawozdanie na formularzu MB-01),
- 2) terenowych organów administracji państwowej o właściwości szczególnej do spraw gospodarki komunalnej i mieszkaniowej stopnia wojewódzkiego oznaczonych w pierwszych dwóch cyfrach w członie B numeru statystycznego REGON symbolem 85 i w cyfrach 4 i 5 symbolami od 01 do 97. (Sprawozdanie na formularzu MB-07),
- 3) przedsiębiorstw i jednostek oznaczonych w pierwszych dwóch cyfrach w członie B numeru statystycznego REGON symbolem 85, w cyfrach 4 i 5 symbolem od 01 do 97 i w cyfrach 6, 7 i 8 symbolami od 001 do 899 oraz w pierwszej cyfrze w członie C symbolami 5, 6, 7 lub oznaczonych w członie G symbolami 21, 22 i 23 zaliczonych według Klasyfikacji Gospodarki Narodowej do branży gospodarka komunalna — 721 i 728. (Sprawozdanie na formularzu MB-08),
- 4) a) przedsiębiorstw oznaczonych w pierwszych dwóch cyfrach w członie B numeru statystycznego REGON symbolem 85, w cyfrach 4 i 5 symbolami od 01 do 97 i w cyfrach 6, 7 i 8 symbolami od 001 do 899 oraz w pierwszej cyfrze w członie C — symbolami 5, 6, 7 zaliczonych według Klasyfikacji Gospodarki Narodowej do branży:
  - gospodarka komunalna — 711, 721, 722, 723, 724 i 728,
  - gospodarka mieszkaniowa oraz niematerialne usługi komunalne — 741, 751, 753, 754 i 758,
- b) terenowych organów administracji państwowej o właściwości szczególnej do spraw gospodarki komunalnej i mieszkaniowej stopnia wojewódzkiego, oznaczonych w pierwszych dwóch cyfrach w członie B numeru statystycznego REGON symbolem 85 — w cyfrach 4 i 5 symbolami od 01 do 97. (Sprawozdanie na formularzu MB-09),
- 5) terenowych organów administracji państwowej o właściwości szczególnej do spraw geodezji i gospodarki gruntami stopnia wojewódzkiego oznaczonych w pierwszych dwóch cyfrach w członie B numeru statystycznego REGON symbolem 85 i w cyfrach 4 i 5 symbolami od 01 do 97. (Sprawozdanie na formularzu GEOD-01 i GEOD-07),
- 6) a) terenowych organów administracji państwowej o właściwości szczególnej do spraw geodezji i gospodarki gruntami stopnia podstawowego oznaczonych w pierwszych dwóch cyfrach w członie B numeru statystycznego REGON symbolem 85 i w cyfrach 6, 7 i 8 symbolami od 001 do 899,
- b) terenowych organów administracji państwowej o właściwości szczególnej do spraw geodezji i gospodarki gruntami stopnia wojewódzkiego oznaczonych w pierwszych dwóch cyfrach w członie B numeru statystycznego REGON symbolem 85 i w

\* — ostatni nr w 1988 r.

cyfrach 4 i 5 symbolami od 01 do 97.

(Sprawozdania na formularzach GEOD-02, GEOD-03, GEOD-04 i GEOD-05),

- 7) państwowych i spółdzielczych jednostek geodezyjnych i kartograficznych oznaczonych w pierwszych dwóch cyfrach w członie B numeru statystycznego REGON symbolami od 01 do 80 i 85 oraz w pierwszej cyfrze w członie C symbolem 5, 6, 7, zaliczonych według klasyfikacji Gospodarki Narodowej do branży budownictwo — 361.

(Sprawozdanie na formularzu GEOD-06).

§ 3. 1. Sprawozdania statystyczne na niżej wymienionych formularzach sporządza się i przekazuje do Ministerstwa Gospodarki Przestrzennej i Budownictwa w terminach:

- na formularzu MB-01 — 5-go dnia roboczego po upływie miesiąca sprawozdawczego,
- na formularzu MB-07 — do dnia 25 lutego roku następnego po roku sprawozdawczym,
- na formularzu GEOD-01 — do dnia 15 lutego roku następnego po roku sprawozdawczym,
- na formularzu GEOD-04 — do 15-go dnia kalendarzowego po upływie kwartału sprawozdawczego,
- na formularzu GEOD-05 — do dnia 31 stycznia roku następnego po roku sprawozdawczym,
- na formularzu GEOD-06 — do dnia 31 stycznia roku następnego po roku sprawozdawczym, co 5 lat, począwszy od sprawozdania za rok 1989,
- na formularzu GEOD-07 — za rok 1988 do dnia 31 stycznia 1989 r.

2. Sprawozdania statystyczne na formularzu MB-08 sporządzają wszystkie przedsiębiorstwa i jednostki gospodarki komunalnej eksploatujące kotłownie komunalne i przesyłają w jednym egzemplarzu w terminie 3 dni roboczych po upływie miesiąca sprawozdawczego do Resortowego Ośrodka Informatyki Ministerstwa Gospodarki Przestrzennej i Budownictwa w Warszawie, ul. Filtrowa 57, oraz w jednym egzemplarzu do przedsiębiorstwa (jednostki administracyjnej) wyznaczonej przez terenowy organ administracji państwowej o właściwości ogólnej stopnia wojewódzkiego.

3. Sprawozdanie statystyczne na formularzu MB-09 sporządzają jednostobranżowe i wielobranżowe przedsiębiorstwa gospodarki komunalnej i mieszkaniowej, dla których organem założycielskim są terenowe organy administracji państwowej stopnia wojewódzkiego i podstawowego i przekazują je w dwóch egzemplarzach do właściwego terytorialnie terenowego organu administracji państwowej o właściwości szczególnej do spraw gospodarki komunalnej i mieszkaniowej stopnia wojewódzkiego w terminach:

- do dnia 26 lipca — za 1 półrocze,

- do dnia 8 lutego roku następnego po roku sprawozdawczym — za rok sprawozdawczy.

Terenowe organy administracji państwowej o właściwości szczególnej do spraw gospodarki komunalnej i mieszkaniowej stopnia wojewódzkiego przekazują komplet sprawozdań do Ministerstwa Gospodarki Przestrzennej i Budownictwa w terminach:

- do dnia 5 sierpnia — za 1 półrocze,
- do dnia 15 lutego roku następnego po roku sprawozdawczym — za rok sprawozdawczy.

4. Sprawozdania statystyczne na formularzu GEOD-02 i GEOD-03 sporządzają:

- 1) w zakresie dotyczącym podstawowych jednostek podziału administracyjnego kraju — terenowe organy administracji państwowej o właściwości szczególnej do spraw geodezji i gospodarki gruntami stopnia podstawowego według stanu na dzień:

- 1 stycznia roku niekończącego się cyfrą 0 (sprawozdanie na formularzu GEOD-02),
- 1 stycznia roku kończącego się cyfrą 0 (sprawozdanie na formularzu GEOD-03)

i przekazują je w dwóch egzemplarzach do właściwego terytorialnie terenowego organu administracji państwowej o właściwości szczególnej do spraw geodezji i gospodarki gruntami stopnia wojewódzkiego w terminie do dnia 1 lutego,

- 2) w zakresie dotyczącym województw — terenowe organy administracji państwowej o właściwości szczególnej do spraw geodezji i gospodarki gruntami stopnia wojewódzkiego według stanu na dzień

- 1 stycznia roku nie kończącego się cyfrą 0 (sprawozdanie na formularzu GEOD-02),
- 1 stycznia roku kończącego się cyfrą 0 (sprawozdanie na formularzu GEOD-03),

w pięciu egzemplarzach i przekazują je do: — Ministerstwa Gospodarki Przestrzennej i Budownictwa w w trzech egzemplarzach,

— właściwego terytorialnie wojewódzkiego urzędu statystycznego w jednym egzemplarzu wraz z kompletem sprawozdań z podstawowych jednostek podziału administracyjnego kraju, w terminie do dnia 1 marca.

§ 4. Sposób wypełniania obowiązków sprawozdawczych wprowadzonych zarządzeniem, określają instrukcje dołączone do wzorców formularzy, o których mowa w § 1.

§ 5. Zarządzenie wchodzi w życie z dniem podpisania i ma zastosowanie do obowiązków statystycznych począwszy od 1988 r.

W porozumieniu:

Prezes Głównego  
Urzędu Statystycznego  
wz. Kazimierz Rusinek

MINISTER  
Gospodarki Przestrzennej  
i Budownictwa  
Bogumił Ferensztajn

Załącznik nr 1 do zarządzenia nr 13 Ministra Gospodarki Przestrzennej i Budownictwa z dnia 27 sierpnia 1988 r.

Lp.		„A”	„B”	„F”	„G”	„H”
01						
02						
03						
04						
05						
06						

Sprawozdanie sporządził:

telefon  
telex

Sprawdził

(podać czytelnie imię i nazwisko)

**Wypełniaj resortowe formularze sprawozdawcze tylko z tym nadrukiem**

Zatwierdzono  
dnia 1988.08.10  
za Nr V/61/5



Ministerstwo Gospodarki Przestrzennej i Budownictwa  
Departament Spraw Obronnych

Nazwa i adres jednostki sprawozdawczej

Numer statystyczny — REGON

MB-01 MIESIĘCZNE

sprawozdanie z wykonania robót budowlanych i montażowych na zadaniach „S”

za miesiąc ..... 198.... r.

Adres

Ministerstwo Gospodarki Przestrzennej i Budownictwa Departament Spraw Obronnych 00-926 Warszawa, Wspólna 2

Wysłać bez pisma przewodniego 5-go dnia roboczego po upływie miesiąca sprawozdawczego

Przed wypełnieniem przeczytać instrukcję

Stwierdza się zgodność danych liczbowych podanych w sprawozdaniu z ewidencją podstawową

Dyrektor-Kierownik

198

rok

miesiąc

dzień

## INSTRUKCJA

sporządzania sprawozdania MB-01 Miesięczne sprawozdanie z wykonania robót budowlanych i montażowych na zadaniach „S”

1. Sprawozdanie miesięczne na formularzu MB-01 sporządzają w 2 egzemplarzach przedsiębiorstwa wykonujące roboty budowlane i montażowe na zadaniach „S” i przesyłają bezpośrednio:

pierwszy egz. — do Ministerstwa Gospodarki Przestrzennej i Budownictwa — Departament Spraw Obronnych, 00-926 Warszawa, ul. Wspólna 2,

drugi egz. — pozostaje w aktach przedsiębiorstwa sporządzającego sprawozdanie.

2. Sprawozdanie z wykonania robót na zadaniach „S” należy przesłać telexem, telefonogramem lub na piśmie w okresach miesięcznych w terminie do 5 dnia roboczego miesiąca następującego po okresie sprawozdawczym, podając następujące dane:

- 1) w rubr. „A” — numer statystyczny — REGON centralnego Inwestora (resort, urząd wojewódzki) będącego organem założycielskim dla inwestora bezpośredniego,
- 2) w rubr. „B” — numer zadania określonego przez inwestora bezpośredniego,
- 3) w rubr. „F” — wartość wykonywanych robót budowlanych i montażowych na zadaniu w miesiącu sprawozdawczym w milionach złotych z dokładnością do jednego znaku po przecinku w wyrażeniu ułamkowym licznik — w generalnym wykonawstwie, mianownik — w siłach własnych,
- 4) w rubr. „G” — wartość wykonywanych robót budowlanych i montażowych na zadaniu narastająco od początku roku sprawozdawczego włącznie z okresem sprawozdawczym w milionach złotych z dokładnością do jednego znaku po przecinku jak w punkcie 3,
- 5) w rubr. „H” — faktyczny termin przekazania zadania.

Załącznik nr 2 do zarządzenia nr 13 Ministra Gospodarki Przestrzennej i Budownictwa z dnia 27 sierpnia 1983 r.

MINISTERSTWO GOSPODARKI PRZESTRZENNEJ I BUDOWNICTWA 00-926 Warszawa, ul. Wspólna 2 Departament Rozwoju Miast		<b>Wypełniaj resortowe formularze sprawozdawcze tylko z tym nadrukiem</b> →		Zatwierdzono dnia 1988.08.10 za Nr V/61/6
Nazwa i adres jednostki sprawozdawczej	MB-07 ROCZNE	Adresat: Ministerstwo Gospodarki Przestrzennej i Budownictwa Departament Rozwoju Miast 00-926 Warszawa, ul. Wspólna 2		
Numer statystyczny REGON	sprawozdanie z tworzenia i gospodarowania funduszem rozwoju wodociągów i kanalizacji w miastach	Wysłać bez pisma przewodniego do dnia 25 lutego przed wypełnieniem przeczytać instrukcję		
	za rok 19....			

## Dział 2. Efekty rzeczowe

Wyszczególnienie zadań		Jedn. miary	Wykonanie	Lokalizacja zadań (miasto)
0		1	2	3
Ujęcia i stacje uzdatniania wody	01	Ilość m <sup>3</sup> /d a)		
Zbiorniki do magazynowania wody	02			
Oczyszczalnie ścieków	03			
Sieć	kanalizacyjna	km b)		
	wodociągowa		05	

a) w liczbach całkowitych

b) z jednym znakiem po przecinku

Stwierdza się zgodność danych liczbowych podanych w sprawozdaniu z ewidencją podstawową

Sprawozdanie sporządził:

Sprawdził:

Dyrektor-Kierownik

(podać czytelnie imię i nazwisko)

telefon .....

198....

telex .....

rok

m-c

dzień

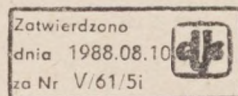
## Dział 1. Gospodarowanie funduszem rozwoju wodociągów i kanalizacji

Wyszczególnienie		Ogółem w tys. zł (z jednym znakiem po przecinku)
0		1
Stan środków pieniężnych funduszu na początek roku sprawozdawczego		01
Wpływy	z opłat dodatkowych za wodę i za ścieki	02
	z opłat za przekroczenie ilości wody pobieranej w okresie ograniczeń jej poboru	03
	z centralnego FRWiK	04
	z terenowego FRWiK innych województw	05
	inne	06
	Przelewy na centralny FRWiK	07
Przelewy na terenowy FRWiK innych województw		08
Razem środki pieniężne terenowego FRWiK w roku sprawozdawczym 01 + 02 + 03 + 04 + 05 + 06 - - 07 - 08)		09
Wydatki z funduszu terenowego ogółem (11 + 12 + 13 + 14 + 15)		10
z tego na	budowę, rozbudowę i modernizację ujęć stacji uzdatniania i zbiorników do magazynowania wody	11
	budowę, rozbudowę i modernizację oczyszczalni ścieków	12
	budowę i wymianę sieci wodociągowej	13
	budowę i wymianę sieci kanalizacyjnej	14
	pozostałe wydatki	15
Stan środków pieniężnych funduszu na koniec roku sprawozdawczego (09-10)		16

PODPISY NA PIERWSZEJ STRONIE

MINISTERSTWO GOSPODARKI  
PRZESTRZENNEJ I BUDOWNICTWA  
Departament Rozwoju Miast

**Wypełniaj resortowe formularze sprawozdawcze tylko z tym nadrukiem**



## INSTRUKCJA

sporządzania sprawozdania na formularzu MB-07 „Roczne sprawozdanie z tworzenia i gospodarowania funduszu rozwoju wodociągów i kanalizacji w miastach”

## Objaśnienia ogólne

1. Sprawozdania na formularzu MB-07 sporządzają terenowe organy administracji państwowej o właściwości szczególnej do spraw gospodarki komunalnej stopnia wojewódzkiego.
2. Jednostki wymienione w ust. 1 sporządzają sprawozdania w 2 egzemplarzach i w terminie do dnia 25 lutego roku następnego po roku sprawozdawczym przekazują 1 egzemplarz do MGPIB — Departamentu Rozwoju Miast 00-926 Warszawa, ul. Wspólna 2.

3. Sprawozdanie składa się z 2-ch działów.
4. Zgodność sprawozdania w części dotyczącej wpływów środków pieniężnych funduszu oraz gospodarowania tymi środkami potwierdzają komórki lub jednostki prowadzące obsługę księgowo-finansową funduszu.
5. Dane ujęte w sprawozdaniu powinny być zgodne z analogicznymi danymi sprawozdania Ministerstwa Finansów Rb-30 „Fundusz rozwoju wodociągów i kanalizacji w miastach” sporządzonego przez terenowy organ administracji państwowej o właściwości szczególnej do spraw finansowych stopnia wojewódzkiego.
6. Ogólne zasady dotyczące opracowania sprawozdań MB-07 jak np. sposób wypełniania sprawozdań, korygowanie danych, wykorzystanie dokumentacji podstawowej do opracowania sprawozdania, rzetelność zapisów itp. są analogiczne jak dla sprawozdań na formularzach Głównego Urzędu Statystycznego.

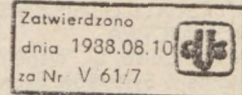
## Objaśnienia szczegółowe

1. W sprawozdaniu MB-07 rozliczeniu podlegają całkowite środki funduszu łącznie z dotacjami z funduszu centralnego.
2. Kwota środków pieniężnych funduszu wykazana w dziale 1 w wierszu 01 — „stan środków pieniężnych na początku roku sprawozdawczego” za rok sprawozdawczy powinna być zgodna z kwotą wykazaną w dziale 1 w wierszu 16 w sprawozdaniu za rok poprzedni „stan środków pieniężnych funduszu na koniec roku sprawozdawczego”.
3. Zwroty nie wykorzystanych dotacji z funduszu terenowego lub centralnego przekazanych jednostkom terenowym w roku sprawozdawczym lub w latach poprzednich należy wykazać w dziale 1 w wierszu 06 „inne wpływy”. Wpływy te nie stanowią dochodu funduszu w roku sprawozdawczym, lecz zwiększają jedynie fundusz dyspozycyjny.
4. W dziale 1 w wierszu 01 „wydatki z terenowego funduszu ogółem” nie należy uwzględniać przelewu na fundusz centralny.
5. Dokonywanie przez przedsiębiorstwa wodociągów i kanalizacji wpłat zaliczkowych kwot na poczet opłat roku następnego należy traktować jako wpływy środków pieniężnych roku sprawozdawczego, uwzględniając je w dziale 1 wierszu 02 i 03. Wpłaty te stanowią dochód funduszu w roku sprawozdawczym.
6. W dziale 1 w wierszu 15 należy uwzględnić wydatki na rozwój zaplecza technicznego, prace naukowo-badawcze i studialne związane z nowymi technologiami i ich wdrażaniem, urządzenie stref ochrony sanitarnej, dokumentowanie zasobów wodnych oraz aktualizację programów ogólnych rozwoju wod.-kan. a także pozostałe wydatki.
7. W dziale 2 należy wykazać efekty rzeczowe uzyskane w roku sprawozdawczym z inwestycji realizowanych wyłącznie ze środków funduszu rozwoju wodociągów i kanalizacji w miastach.
8. W rubryce 2 w wierszach 01, 02 i 03 podać ilość obiektów przekazanych do eksploatacji w roku sprawozdawczym i ich łączną zdolność produkcyjną (przepustowość). W wierszach 04 i 05 podać łączną długość zrealizowanych sieci. W rubryce 3 należy podać miasta, w których zrealizowano te zadania.
9. W sprawie ewentualnych wątpliwości co do sposobu sporządzenia formularza należy zwracać się do MGPIB — Departament Rozwoju Miast tel. 21-88-33.

Załącznik nr 3 do zarządzenia nr 13 Ministra Gospodarki Przemysłowej i Budownictwa z dnia 27 sierpnia 1988 r.

Ministerstwo Gospodarki Przemysłowej i Budownictwa  
00-926 Warszawa, ul. Wspólna 2  
Departament Rozwoju Miast

**Wypełniaj resortowe formularze sprawozdawcze tylko z tym nadrukiem**



Nazwa i adres jednostki sprawozdawczej	MB-08 MIESIĘCZNE sprawozdanie z obrotu opalem w kotłowniach komunalnych za okres od 01.01. do ..... 198..... r.	Adresat: Resortowy Ośrodek Informatyki Ministerstwa Gospodarki Przemysłowej i Budownictwa ul. Filtrowa 57 00-056 WARSZAWA
Numer statystyczny — REGON		Wysłać bez pisma przewodniego Przed wypełnieniem przeczytać instrukcję

Sprawozdanie sporządził:

telefon .....  
telex .....

Sprawdził:

(podać czytelnie imię i nazwisko)

Stwierdza się zgodność danych liczbowych podanych w sprawozdaniu z ewidencją podstawową

Dyrektor — Kierownik

198 .....  
rok m-c dzień

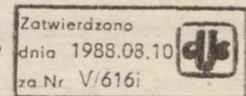
w tonach paliwa rzeczywistego  
(bez znaku po przecinku)

Asortyment paliwa		Dostawy od początku roku do końca miesiąca sprawozdawczego	Zużycie od początku roku do końca miesiąca sprawozdawczego	Zapasy na koniec miesiąca sprawozdawczego
0		1	2	3
Węgiel	gruby	01		
	groszek	02		
	miał	03		
Koks		04		

**Uwaga:**

Brykiety z węgla kamiennego należy podać łącznie z węglem grubym w wierszu 01.

**Wypełniaj resortowe formularze sprawozdawcze tylko z tym nadrukiem**



**INSTRUKCJA**

sporządzania miesięcznego sprawozdania z obrotu opalem w kotłowniach komunalnych na formularzu MB-08

1. Sprawozdania na formularzu MB-08 sporządzają wszystkie przedsiębiorstwa i jednostki gospodarki komunalnej eksploatujące kotłownie komunalne i przesyłają w jednym egzemplarzu w terminie 3 dni roboczych po upływie miesiąca sprawozdawczego do Resortowego Ośrodka Informatyki Ministerstwa Gospodarki Przemysłowej i Budownictwa w Warszawie, ul. Filtrowa 57 lub telefonicznie na nr centrali 25-44-81, 25-32-71 w. 667, 664, 372 oraz w jednym egzemplarzu do przedsiębiorstwa (jednostki administracyjnej) wyznaczonej przez terenowy organ administracji państwowej o właściwości ogólnej stopnia wojewódzkiego.

2. Sposób wypełniania formularza MB-08.

Jednostką miary są tony paliwa rzeczywistego.

W rubr. 1 należy podać dostawy opału od początku roku do ostatniego dnia okresu sprawozdawczego.

W rubr. 2 należy podać zużycie opału od początku roku do końca okresu sprawozdawczego.

W rubr. 3 należy podać zapas opału w ostatnim dniu okresu sprawozdawczego.

**Uwaga:** Brykiety z węgla kamiennego należy podać łącznie z węglem grubym w wierszu 01.

3. W sprawie uzyskania wyjaśnień ewentualnych wątpliwości należy zwracać się do Resortowego Ośrodka Informatyki Ministerstwa Gospodarki Przemysłowej i Budownictwa w Warszawie tel. 25-32-71 i 25-44-81 w. 664, 667, 372.

Załącznik nr 4 do zarządzenia nr 13 Ministra  
Gospodarki Przestrzennej i Budownictwa z  
dnia 27 sierpnia 1988 r.MINISTERSTWO GOSPODARKI PRZESTRZENNEJ  
I BUDOWNICTWA  
00-926 Warszawa, ul. Wspólna 2  
Departament Systemów EkonomicznychWypełniaj resortowe formu-  
larze sprawozdawcze tylko  
z tym nadrukiemZatwierdzono  
dnia 1988.08.10  
za Nr V/61/8

Nazwa i adres jednostki sprawozdawczej:	MB-09 PÓLROczne sprawozdanie ze sprzedaży i kosztów przedsiębiorstw gospodarki komunalnej i mieszkaniowej	Adresat:
Numer statystyczny — REGON		Wysłać bez pisma przewodniego
za okres od 1.01. do ..... 198..... r.		Przed wypełnieniem przeczytać instrukcję

Dział 1. Sprzedaż, koszty i dotacje wg branż

(w tys. zł bez znaku po przecinku)

Wyszczególnienie		Sprzedaż	Koszt własny sprzedaży	Dotacja
0		1	2	3
Działalność podstawowa ogółem (w. 02+20)		01		
GOSPODARKA KOMUNALNA (w. 03+06+07+10+11+12+14+15+16+17)		02		
Wodociągi i kanalizacja		03		
w tym	wodociągi	04		
	kanalizacja	05		
Energetyka ciepła		06		
Oczyszczanie miast		07		
w tym wywóz odpadów	stałych	08		
	plynnych	09		
Zieleń miejska		10		
Rozlewnie gazu płynnego		11		
Dystrybucja gazu płynnego		12		
w tym wartość gazu		13		
Łaźnie miejskie		14		
Usługi pogrzebowe i cmentarne		15		
Ogrody zoologiczne		16		
Pozostałe usługi podstawowe		17		
w tym	komunikacja miejska	18		
	eksploatacja dróg	19		X
GOSPODARKA MIESZKANIOWA (w. 21+22+23+24)		20		
z tego	eksploatacja budynków i dźwigów	21		
	centralne ogrzewanie i ciepła woda	22		
	dostawa zimnej wody	23		
	pozostałe usługi podstawowe	24		
Działalność pomocnicza		25		XX
Towary handlowe i działalność bytowa		26		XX

Dział 2. Dane uzupełniające w zakresie eksploatacji budynków (w tys. zł bez znaku po przecinku)

Wyszczególnienie		Wykonanie
0		1
WPLYWY ZE SPRZEDAŻY (w. 02 do 05)		01
Czynsze	za lokale mieszkalne	02
	za lokale użytkowe	03
	za powierzchnię ponadnormatywną	04
Inne wpływy		05
KOSZTY (w. 07 do 14)		06
Płace i narzuty na płace dozorców i sprzątaczy		07
Materiały do utrzymania czystości		08
Kanalizacja		09
Wywóz odpadów		10
Konserwacja zieleni, działek, terenów niezabudowanych		11
Odpisy na fundusz remontów		12
Pozostałe koszty eksploatacyjne		13
Koszty ogólnozakładowe		14
ZALEGŁOŚCI CZYNSZOWE		15

Dział 3. Rozliczenie dotacji w gospodarce mieszkaniowej (w tys. zł bez znaku po przecinku)

Wyszczególnienie		Wykonanie
0		1
Dotacja z budżetu do działalności eksploatacyjnej		01
Część dotacji przekazana spółdzielniom mieszkaniowym		02
Dotacja pozostająca w przedsiębiorstwie (01—02)		03
Dopłaty zakładów pracy i spółdzielni mieszkaniowych		04
Łączna kwota wyrównania rentowności (03+04)		05

Dział 4. Remonty

A. Budynków mieszkalnych (w tys. zł bez znaku po przecinku)

Wyszczególnienie		Wykonanie
0		1
Stan funduszu remontów na 1.01.		01
Odpisy na fundusz remontów		02
Dotacje z budżetu		03
Inne wpływy		04
Koszty remontów		05
w tym realizowanych systemem gospodarczym		06
Stan funduszu na koniec okresu		07

B. Urzędzeń komunalnych

Wyszczególnienie		Jednostka miary a)	efekty rzeczowe	koszt w tys. zł b)
0			1	2
Ujęcia i stacje uzdatniania wody		01	tys. m <sup>3</sup> /d	
Sieć	wodociągowa	02	km	
	kanalizacyjna	03	km	
	ciepłota	04	km	
Komunalne oczyszczalnie ścieków		05	tys. m <sup>3</sup> /d	

a) z jednym znakiem po przecinku, b) bez znaku po przecinku

Stwierdza się zgodność danych liczbowych podanych w sprawozdaniu z ewidencją podstawową

Sprawozdanie sporządził

Dyrektor — Kierownik

telefon

Sprawdził:

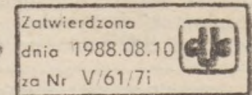
198

rok

miesiąc

dzień

Wypełniaj resortowe formularze sprawozdawcze tylko z tym nadrukiem



### INSTRUKCJA

sporządzania sprawozdania na formularzu MB-09 „Półroczne sprawozdanie ze sprzedaży i kosztów przedsiębiorstw gospodarki komunalnej i mieszkaniowej”

#### Objaśnienia ogólne

- Sprawozdania na formularzu MB-09 sporządzają jednobranżowe i wielobranżowe przedsiębiorstwa gospodarki komunalnej i mieszkaniowej, zaliczone do działów gospodarki narodowej:
  - „gospodarka komunalna”, branże 711, 721, 722, 723, 724, 725,
  - „gospodarka mieszkaniowa oraz niematerialne usługi komunalne”, branże 741, 751, 753, 754, 758.
- Przedsiębiorstwa gospodarki komunalnej i mieszkaniowej przesyłają sprawozdania do terenowych organów administracji państwowej o właściwości szczególnej d/s gospodarki komunalnej i mieszkaniowej stopnia wojewódzkiego w 2 egzemplarzach w następujących terminach:
  - 26 lipca — za 1 półrocze,
  - 8 lutego — za rok poprzedni.
- Organy administracji państwowej, o których mowa w ust. 2, kompletują sprawozdania jednostkowe i przesyłają do Ministerstwa Gospodarki Przestrzennej i Budownictwa najpóźniej do dnia:
  - 5 sierpnia — za 1 półrocze,
  - 15 lutego — za rok poprzedni.
- Dane wykazane w sprawozdaniu MB-09 powinny być zgodne ze sprawozdawczością GUS.

#### Objaśnienia szczegółowe

##### Dział 1. Sprzedaż, koszty i dotacje wg branż

Dział ten obejmuje dane dotyczące sprzedaży i kosztu własnego sprzedaży usług, robót, wyrobów, materiałów i towarów, ewidencjonowane na odpowiednich kontach zespołu 7, oraz dotacji budżetowych do poszczególnych rodzajów działalności.

Przedsiębiorstwa wielobranżowe nie eliminują z wartości sprzedaży i kosztu własnego obrotów wewnętrznych między poszczególnymi zakładami branżowymi.

W dziale tym wykazuje się ww. dane zgodnie z obowiązującym układem kont i ewidencji szczegółowej, przewidzianych w założonych planach kont (opartych na branżowych planach kont — z uwzględnieniem zmian w zasadach gospodarki finansowej, prawa lokalowego itp.).

W rubrykach 1 i 2 działu 1 wykazuje się dane dotyczące:

poszczególnych rodzajów w zakresie usług wod.-kan.

- W wierszu 17 należy wykazywać dane dotyczące świadczonych w ramach działalności podstawowej usług nie wymienionych w wierszach 03 do 16 kwalifikujących się do:
  - wierszy 03 — do 16 (np. palniarnie — należy zaliczyć do wiersza 10, usługi kamieniarsko-nagrobkowe — do wiersza 15, laboratoria badania wód i ścieków — do wiersza 03);
  - wiersza 25 (np. robót budowlano-montażowych, usług transportowych, warsztatowych, produkcji przemysłowej wykonywanej na rzecz działalności podstawowej itp.).

W wierszu 18 — należy wykazać usługi komunikacji miejskiej, a

wiersz	zakres danych	z kont BPK przedsiębiorstw:	
		jednobranżowych	wielobranżowych
03	wodociągów i kanalizacji, studni publicznych, odwadniania terenów (melioracje itp.)	701-702	700 i 710
04	poszczególnych rodzajów w zakresie usług wod.-kan.	701 i 702	7001 do 7002 oraz 7101 do 7102
05		711 i 712	
06	energetyki cieplnej	701 i 711	705 i 715
07	oczyszczania miast	701-708 711-718	702 i 712
08	wywozu odpadów stałych	702-712	nie wypełniają
09	wywozu odpadów płynnych	703-713	
10	zieleni miejskiej	701-705 711-715	703 i 713
11	rozlewni gazu płynnego	701 i 711	

wiersz	zakres danych	z kont BPK przedsiębiorstw	
		jednobranżowych	wielobranżowych
12	dystribucji gazu płynnego	732 i 737	7064 i 7164
13	wartości gazu płynnego	z kont analitycznych	70641 71641
14	łaźni miejskich	721 i 726	721 i 726
15	usług pogrzebowych, cmentarnych, grobow. wojen.	701, 722, 723, 724, 711, 727, 728, 729	704 i 720 oraz 714 i 725
16	ogrodów zoologicznych	721 i 726	z ewid. szczeg. w ramach kont 722 i 727
17	pozostałych usług podstawowych (1)	zgodnie z układem kont i ewid. szczeg. zespołu 7	
21	podstawowych usług niematerialnych w zakresie eksploatacji budynków oraz dźwigów	721 i 726 722 i 727	723 i 728 724 i 729
22	usług w zakresie centralnego ogrzewania i dostaw ciepłej wody	708 i 718	708 i 718
23	usług w zakresie dostaw zimnej wody do lokali mieszkalnych	707 i 717	7070 i 7170
24	usług podstawowych, nie wymienionych w wierszach 21 do 23	zgodnie z układem kont i ewidencją szczegółową zespołu 7	

w wierszu 19 — usługi w zakresie eksploatacji dróg miejskich, świadczone przez odpowiednie zakłady wielobranżowych przedsiębiorstw gospodarki komunalnej i mieszkaniowej.

W wierszu 25 — wykazuje się dane dotyczące sprzedaży ogółem działalności pomocniczej.

W wierszu 26 — wykazuje się dane dotyczące sprzedaży towarów handlowych i działalności bytowej, w szczególności:

- sprzedanych na zewnątrz usług działalności bytowej (z ewidencji szczegółowej prowadzonej w ramach kont 709 i 719),
- towarów handlowych (sprzedaż: różnica między ceną sprzedaży a ceną zakupu towarów handlowych z konta 734 koszt własny sprzedaży; koszty działalności handlowej z konta 737).

Dział 1 rubr. 3 obejmuje dane, dotyczące dotacji budżetowych, należnych od organu założycielskiego do poszczególnych rodzajów działalności (strona Ma konta 740, urzędzenia analityczne).

#### Uwaga:

W odniesieniu do gospodarki mieszkaniowej wykazywane w wierszach 21 do 23 kwoty dotacji (podobnie jak kwoty sprzedaży i kosztu własnego sprzedaży) dotyczą wyłącznie budynków znajdujących się w okresie sprawozdawczym w administracji przedsiębiorstw. Mogą to być budynki własne (rad narodowych) oraz przejęte w administrację zleconą lub w zarząd, budynki spółdzielni mieszkaniowych, zakładów pracy i prywatne. Nie wykazuje się tutaj danych, dotyczących budynków własnych, przekazanych w administrację zleconą spółdzielniom mieszkaniowym (dane dotyczące części dotacji budżetowej, należnej spółdzielniom mieszkaniowym z tytułu administrowania tymi budynkami, wykazywane są w dziale 3 w. 02).

#### Dział 2. Dane uzupełniające w zakresie eksploatacji budynków.

Wiersze 02—05 dotyczą wpływów z tytułu eksploatacji budynków i dźwigów w podziale na rodzaje wpływów wg dzienników zbiorczych wymiaru komornego, stanowiących ewidencję szczegółową do kont 721 w pgm i 723 w pgkim.

Suma wpływów z wiersza 01 musi być zgodna z sumą wykazaną w dziale 1, rubr. 1 wiersz 21.

Wiersze 07—14 dotyczą układu kalkulacyjnego kosztów podstawowych usług niematerialnych, ewidencjonowanych na koncie 501 w pgm i 5081 w pgkim.

Suma kosztów z wiersza 06 musi być zgodna z sumą wykazaną w dziale 1, rubr. 2 wiersz 21.

#### Dział 3. Rozliczenie dotacji w gospodarce mieszkaniowej.

Dział ten obejmuje całokształt danych, dotyczących wyrównania nierentownej działalności w sferze eksploatacji (tzn. z wyłączeniem remontów) budynków:



- stanowiących własność rad narodowych, pozostających w administracji przedsiębiorstw lub spółdzielni mieszkaniowych (łącznie dotacja ujęta w wierszu 01),
- stanowiących własność rad narodowych, przekazanych w administrację spółdzielniom mieszkaniowym (dotacja ujęta w wierszu 02),
- stanowiących własność spółdzielni mieszkaniowych oraz zakładów pracy, przejętych w administrację zleconą przez przedsiębiorstwa (dopłaty ujęte w wierszu 04).

Łączna kwota wyrównania rentowności, wykazana w wierszu 05, musi być zgodna z kwotą dotacji z wiersza 20 w rubr. 3 działu 1.

**Dział 4. Remonty**

**Część A** dotyczy remontów budynków mieszkalnych i obejmuje dane, dotyczące tworzenia i wykorzystania funduszu remontów (konto 974).

**Część B** dotyczy remontów urządzeń komunalnych w branżach 711—wodociągi i kanalizacja oraz 721 — energetyka cieplna (wypełniają przedsiębiorstwa jedno- i wielobranżowe).

W wierszach 01 i 05 należy podać efekty rzeczowe wg określonych jednostek miary oraz koszty wszystkich wykonanych remontów (bieżących i kapitalnych).

W wierszach 02—04 należy podać dane dotyczące wyłącznie wymiany sieci (efekty rzeczowe i wysokość kosztów związanych z wymianą sieci).

Załącznik nr 5 do zarządzenia nr 13 Ministra Gospodarki Przestrzennej i Budownictwa z dnia 27 sierpnia 1988 r.

MINISTERSTWO GOSPODARKI PRZESTRZENNEJ I BUDOWNICTWA		<b>Wypełniaj resortowe formularze sprawozdawcze tylko z tym nadrukiem</b>		Zatwierdzono dnia 1988.08.10 za Nr. V 61/9
Nazwa i adres jednostki sprawozdawczej		GEOD-01 ROCZNE		Adresat: Ministerstwo Gospodarki Przestrzennej i Budownictwa Departament Geodezji, Kartografii i Gospodarki Gruntami ul. Wspólna 2 00-926 Warszawa
Numer statystyczny — REGON		sprawozdanie z realizacji prac geodezyjnych w zakresie mapy zasadniczej, ewidencji gruntów i podziemnego uzbrojenia terenu za rok 19.....		
		województwo		Wysłać bez pisma przewodniego
				Przed wypełnieniem przeczytać instrukcję

**Dział 1. Mapa zasadnicza**

Lokalizacja obszarów	Wykonanie mapy zasadniczej w okresie sprawozdawczym (w ha)			Stan na koniec roku (w ha)			Bieżąca aktualizacja mapy zasadniczej w okresie sprawozdawczym (w ha)		Porównanie mapy zasadniczej z terenem w okresie sprawozdawczym (w ha)
	modernizacja istniejącej mapy	nowa mapa		istniejąca mapa zas. treści	istniejąca mapa zas. o niepełnej treści	pozostało do wykonania nowej mapy zas.	mapa o pełnej treści	mapa o niepełnej treści	
		o pełnej treści	o niepełnej treści						
0	1	2	3	4	5	6	7	8	9
miasta	01								
gminy	02								

**Dział 2. Ewidencja gruntów w miastach**

Lokalizacja obszarów	Wykonano modernizację (odnowienie) ewidencji w okresie sprawozdawczym				Ewidencja w dobrym i średnim stanie, nie wymagającym w chwili obecnej modernizacji				Wykonanie okresowych kontroli terenowych
	metodą klasyczną		metodą informatyczną		metoda klasyczna		metoda informatyczna		
	obszar (w ha)	liczba jedn. ew.	obszar (w ha)	liczba jedn. ew.	obszar (w ha)	liczba jedn. ew.	obszar (w ha)	liczba jedn. ew.	
0	1	2	3	4	5	6	7	8	9
miasta									

**Dział 3. Podziemne uzbrojenie terenu**

Długość przewodów (w km)	Rodzaje przewodów uzbrojenia podziemnego								
	kanaliz.	woda	c.o.	gaz	energ.	telekom.	inne	Razem	
0	1	2	3	4	5	6	7	8	
zinwentaryzowanych w okresie sprawozdawczym	miasta	01							
	gminy	02							
pozostało do zinwentaryzowania	miasta	03							
	gminy	04							

Sprawozdanie sporządził:

Sprawdził:

Stwierdza się zgodność danych liczbowych podanych w sprawozdaniu z ewidencją podstawową

Dyrektor (Kierownik)

telefon .....

telex .....

(podać czytelnie imię i nazwisko)

(data)



1	2	3	4	5	6	7	8	9	10	11	12	13	14	15	16	17	18	19	20	21		
IV a	Grunty państwowe przekazane w zarząd lub użytkowanie	M																				
		G																				
		R																				
IV b	Grunty państwowe przekazane w wieczyste użytkowanie	M																				
		G																				
		R																				
IV c	Grunty państwowe będące w dyspozycji terenowych organów admin. państw. przeznaczone na cele zabud. (zasoby gruntów)	M																				
		G																				
		R																				
IV d	Inne państwowe i społeczne grunty nie będące gospodarstwami rolnymi (nie objęte grupami I—IVc)	M																				
		G																				
		R																				
V a	Rolnicze spółdzielnie produkcyjne	M																				
		G																				
		R																				
V b	Kółka rolnicze	M																				
		G																				
		R																				
VI a	Indywidualne gospodarstwa rolne i leśne	M																				
		G																				
		R																				
VI b	Inne grunty indywidualne	M																				
		G																				
		R																				
VII	Ogrody działkowe	M																				
		G																				
		R																				
VIII	Wspólnoty gruntowe	M																				
		G																				
		R																				
IX	Państwowy Fundusz Ziemi	M																				
		G																				
		R																				
X	Państwowe wody i rowy	M																				
		G																				
		R																				
XI	Drogi publiczne i inne drogi będące w powszechnym korzystaniu	M																				
		G																				
		R																				
XII	Inne tereny komunikacyjne, kolejowe itp. (bez dróg publicznych)	M																				
		G																				
		R																				
	Powierzchnia wyrównawcza	M																				
		G																				
		R																				
Razem w grupach od I do XII	Powierzchnia geodezyjna	M																				
		G																				
		R																				

Pow. wyrówn.

Sprawozdanie sporządził:

Stwierdza się zgodność danych liczbowych podanych w sprawozdaniu z ewidencją podstawową

Dyrektor (Kierownik)

telefon.....

Sprawdził:


telex.....

(podać czytelnie imię i nazwisko)

(data)

Załącznik nr 7 do zarządzenia nr 13  
Ministra Gospodarki Przemysłowej i Budownictwa  
z dnia 27 sierpnia 1988 r.

Wypełniaj resortowe formularze sprawozdawcze tylko z tym nadrukiem



Ląki trwałe		Pastwiska trwałe						Grunty pod lasami i zadrzewianiami		Grunty pod wodami			Użytki kopalne		Tereny komunikacyjne		Tereny osiedlowe										
		w klasach																									
		III	IV	V	VI	razem	razem																				
26	27	28	29	30	31	32	33	34	35	36	37	38	39	40	41	42	43	44	45	46	47	48	49	50	51	52	

w hektarach

GEOD-03 OKRESOWE SPRAWOZDANIE  
WYKAZ GRUNTÓW W KLASACH BOTANICZNYCH  
według stanu w dniu 1 stycznia 19... r.

Województwo ..... miasto/dzielnica/ ..... gmina .....

Adresat:  
Wysłać bez pisma przewodniego  
Przed wypełnieniem przeczytać instrukcję

26	27	28	29	30	31	32	33	34	35	36	37	38	39	40	41	42	43	44	45	46	47	48	49	50	51	52	

Pow.  
wy-  
rów-  
naw-  
cza


Dyrektor / Kierownik /  
.....  
.....  
..... / data /  
.....





1	2	3	4	5	6	7	8	9	10	11	12	13	14	15	16	17	18	19	20	21	22	23	24	25
VIII	Wspólnoty gruntowe	M																						
		G																						
		R																						
IX	Państwowy Fundusz Ziemi	M																						
		G																						
		R																						
X	Państwowe wody i rowy	M																						
		G																						
		R																						
XI	Drogi publiczne i inne drogi będące w powszechnym korzystaniu	M																						
		G																						
		R																						
XII	Inne tereny komunikacyjne, kolejowe itp. /bez dróg publicznych/	M																						
		G																						
		R																						
	Powierzchnia wyrównawcza	M																						
		G																						
		R																						
Razem w grupach do XII	Powierzchnia geodezyjna	M																						
		G																						
		R																						

Stwierdza się zgodność danych liczbowych podanych w sprawozdaniu z ewidencją podstawową

Sprawdził

Sprawozdanie sporządził .....

telefon .....

telex .....

.....  
podać czytelnie imię i nazwisko



**INSTRUKCJA**  
sporządzania sprawozdań „Wykaz gruntów — GEOD-02”  
i „Wykaz gruntów w klasach bonitacyjnych — GEOD-03”

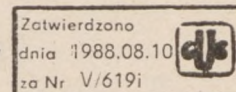
**OBJAŚNIENIA OGÓLNE**

- Podstawę do sporządzania sprawozdań GEOD-02 i GEOD-03 stanowi dekret z dnia 2 lutego 1955 r. o ewidencji gruntów i budynków (Dz. U. Nr 6, poz. 32).
- Sprawozdanie „Wykaz gruntów GEOD-02” sporządza się co roku dla jednostek podziału administracyjnego kraju: gmin (miast, dzielnic) i województw oraz dla kraju według stanu na dzień 1 stycznia każdego roku na podstawie operatów ewidencji gruntów.  
Dla miast podzielonych na dzielnice, oprócz sprawozdań dla poszczególnych dzielnic, należy sporządzić sprawozdanie zbiorcze dla całego miasta.  
W sprawozdaniach w wierszu „M” wykazuje się powierzchnie dotyczące obszaru miast i dzielnic, a w wierszu „G” — dotyczące obszarów gmin. W wierszu „R” wpisuje się sumy wierszy „M” i „G”.  
Dla jednostek podziału administracyjnego kraju posiadających wspólny urząd miasta i gminy sporządza się jedno sprawozdanie zbiorcze wpisując dane dotyczące miasta w wierszu „M”, dotyczące gminy w wierszu „G”, a sumę wierszy „M” i „G” w wierszu „R”.
- Sprawozdania „Wykaz gruntów w klasach bonitacyjnych GEOD-03” sporządza się co 10 lat według stanu na dzień 1 stycznia roku kończącego się cyfrą 0 — w latach tych nie sporządza się sprawozdania GEOD-02.  
Przy sporządzaniu sprawozdań GEOD-03 stosuje się zasady podane w pkt. 2.
- Sprawozdania dotyczące podstawowych jednostek podziału administracyjnego kraju sporządzają terenowe organy administracji państwowej o właściwości szczególnej do spraw geodezji i gospodarki gruntami stopnia podstawowego w 3 egzemplarzach i w terminie do dnia 1 lutego każdego roku przekazują do terenowych organów administracji państwowej o właściwości szczególnej do spraw geodezji i gospodarki gruntami stopnia wojewódzkiego w 2 egzemplarzach. Trzeci egzemplarz pozostaje u sporządzającego sprawozdanie.
- Sprawozdania dotyczące województw sporządzają terenowe organy administracji państwowej o właściwości szczególnej do spraw geodezji i gospodarki gruntami stopnia wojewódzkiego w 5 egzemplarzach i w terminie do dnia 1 marca każdego roku przekazują do:
  - Ministerstwa Gospodarki Przestrzennej i Budownictwa — Departament Geodezji, Kartografii i Gospodarki Gruntami — 3 egzemplarze
  - oraz do właściwego terytorialnie:
    - wojewódzkiego urzędu statystycznego — 1 egzemplarz wraz z kompletem jednostkowych sprawozdań ze stopnia podstawowego.
 Jeden egzemplarz pozostaje u sporządzającego sprawozdanie.

**OBJAŚNIENIA SZCZEGÓŁOWE**

- Definicje użytków oraz grup rejestrowych a także sposób kwalifikacji gruntów do poszczególnych użytków i grup określają przepisy zawarte w załączniku do zarządzenia Ministrów Rolnictwa i Gospodarki Komunalnej z dnia 20 lutego 1969 r. w sprawie ewidencji gruntów (M. P. Nr 11, poz. 98) a ponadto podane poniżej ustalenia dotyczące dostosowania tych przepisów do nowej sytuacji prawnej i organizacyjnej wynikającej z wejścia w życie ustawy z dnia 29 kwietnia 1985 r. o gospodarce gruntami i wywłaszczaniu nieruchomości (Dz. U. Nr 22, poz. 99 i z 1987 r. Nr 21 poz. 124 oraz z r. 1988, Nr 24 poz. 170), ustawy z dnia 12 listopada 1985 r. o zmianach w organizacji oraz zakresie działania niektórych naczelnych i centralnych organów administracji państwowej (Dz. U. Nr 50, poz. 262), oraz ustawy z dnia 23 października 1987 r. o zmianach w organizacji oraz

**Wypełniaj resortowe formularze sprawozdawcze tylko z tym nadrukiem** →




zakresie działania niektórych naczelnych i centralnych organów administracji państwowej (Dz. U. Nr 33, poz. 180).

W związku z powyższym, wyjaśnia się, że:

- Grupa II o dotychczasowej nazwie „Lasy i inne grunty resortu leśnictwa” otrzymuje nazwę „Lasy państwowe”.  
W grupie tej należy wykazywać grunty organizacji gospodarczej Lasy Państwowe i innych przedsiębiorstw związanych z gospodarką leśną i drzewną resortu rolnictwa, leśnictwa i gospodarki żywnościowej oraz grunty parków narodowych.  
W szczególności będą to grunty:
    - przedsiębiorstw lasów państwowych łącznie z gruntami Instytutu Badawczego Leśnictwa,
    - okręgowych przedsiębiorstw przemysłu drzewnego,
    - przedsiębiorstw produkcji leśnej „Las”,
    - przedsiębiorstw przemysłu tartaczego, płyt i sklejek,
    - państwowe grunty parków narodowych.
  - Grupa IVc — o dotychczasowej nazwie „Grunty państwowe w miastach i osiedlach będące w dyspozycji organów gospodarki komunalnej i mieszkaniowej prezydentów rad narodowych” otrzymuje nazwę „Grunty państwowe będące w dyspozycji terenowych organów administracji państwowej przeznaczonych pod zabudowę (zasoby gruntów)”.  
W grupie tej należy wykazywać grunty państwowe przeznaczone na cele zabudowy miast i wsi, w myśl przepisów o gospodarce gruntami i wywłaszczaniu nieruchomości.  
Dane dotyczące obszaru tych gruntów należy wpisać na podstawie wykazów powierzchni zasobów gruntów.  
Inne grunty państwowe znajdujące się w dyspozycji terenowych organów administracji państwowej (administrowane przez poszczególne jednostki organizacyjne urzędów terenowych organów administracji państwowej np. jednostki do spraw zarządu budynków mieszkalnych, zarządu zieleni miejskiej i inne (dotychczas wykazywane w grupie IVc, należy zakwalifikować do innych odpowiednich grup obejmujących grunty państwowe.
  - Przy wykazywaniu obszaru gruntów Państwowego Funduszu Ziemi w grupie IX należy wykorzystywać wykazy powierzchni gruntów PFZ.  
--- Niezależnie od wyżej wymienionych ustaleń we wzorach formularzy sprawozdań GEOD-02 i GEOD-03 wprowadzono wynikające z przyczyn podanych na wstępie a nie wymagające szczegółowego omówienia zmiany w nazwach grup I i IVa.
- Powierzchnię wyrównawczą stanowi różnica pomiędzy powierzchnią geodezyjną i odpowiadającą jej powierzchnią uzyskaną na podstawie operatów ewidencyjnych (powierzchnia ewidencyjna). Powierzchnia wyrównawcza otrzymuje znak „+”, jeżeli powierzchnie geodezyjna jest większa od ewidencyjnej, w przypadku odwrotnym powierzchnia wyrównawcza otrzymuje znak „-”.
  - Powierzchnie geodezyjne wpisuje się na podstawie prowadzonego przez Ministerstwo Gospodarki Przestrzennej i Budownictwa — Departament Geodezji, Kartografii i Gospodarki Gruntami „Wykazu powierzchni jednostek podziału administracyjnego kraju”. Powierzchnia geodezyjna równa jest sumie powierzchni użytków gruntowych i powierzchni wyrównawczej.
  - W sprawozdaniach wszystkie powierzchnie wykazuje się z dokładnością zapisu 1 ha (bez znaku po przecinku).
  - W sprawozdaniach GEOD-03 należy wykazywać następujące użytki rolne:
    - grunty orne — z wyłączeniem powierzchni sadów,
    - sady,
    - łąki trwałe,
    - pastwiska trwałe — z wyłączeniem powierzchni sadów.
 W przypadku gdy sady zostały sklasyfikowane według tabeli klas dla pastwisk, należy powierzchnie w klasie III włączyć do klasy IIIb, a w klasie IV do klasy IVb.
  - Niedopuszczalne jest wpisywanie do wykazów innych użytków i klas niż przewiduje to formularz, ani też użytków rolnych nie sklasyfikowanych. Jeżeli na terenie jednostki podziału administracyjnego takie grunty jeszcze istnieją (np. użytki rolne w lasach państwowych), należy spowodować ustalenie ich klas.

Załącznik nr 8 do zarządzenia nr 13  
Ministra Gospodarki Przestrzennej i Budownictwa  
z dnia 27 sierpnia 1988 r.

MINISTERSTWO GOSPODARKI PRZESTRZENNEJ I BUDOWNICTWA		Wypełniaj resortowe formularze sprawozdawcze tylko z tym nadrukiem	Zatwierdzono dnia 1988.08.10 za Nr V/61/12 
Nazwa i adres jednostki sprawozdawczej	GEOD - 04 KWARTALNE sprawozdanie z przekazywania gruntów pod budownictwo mieszkaniowe	Adresat: Ministerstwo Gospodarki Przestrzennej i Budownictwa Departament Geodezji, Kartografii i Gospodarki Gruntami ul. Wspólna 2 00-926 Warszawa	
Numer statystyczny - REGION	za ..... kwartał 19 ... roku	Wysłać bez pisma przewodniego Przed wypełnieniem przeczytać instrukcję	

Rodzaj budownictwa		Grunty przekazane	
		powierzchnia /ha/	liczba mieszkań
0		1	2
Mieszkaniowe wielorodzinne ogółem /02 + 03 + 04 + 05 /		01	
z tego	spółdzielcze	02	
	zakładowe	03	
	komunalne	04	
	indywidualne zorganizowane	05	
Mieszkaniowe jednorodzinne ogółem /07 + 08 + 09 + 10 /		06	
z tego	spółdzielcze	07	
	zakładowe	08	
	indywidualne zorganizowane	09	
	indywidualne niezorganizowane	10	
Razem /01 + 06 /		11	

Sprawozdanie sporządził

.....

telefon .....

telex .....

Sprawdził

.....

podać czytelnie imię i nazwisko

Stwierdza się zgodność danych liczbowych podanych w sprawozdaniu z ewidencją podstawową

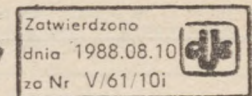
Dyrektor / Kierownik /

.....

.....

/ data /

**Wypełniaj resortowe formularze sprawozdawcze tylko z tym nadrukiem**



**INSTRUKCJA**

sporządzania sprawozdawczości z przekazywania gruntów pod budownictwo mieszkaniowe na formularzu GEOD-04

**OBJAŚNIENIA OGÓLNE**

1. Sprawozdanie sporządzane jest w okresach kwartalnych i ujmuje stan na koniec kwartału.
2. Sprawozdanie za ostatni kwartał roku będzie ujęte w sprawozdaniu rocznym GEOD-05.
3. Sprawozdanie sporządzają terenowe organy administracji państwowej o właściwości szczególnej do spraw geodezji i gospodarki gruntami stopnia podstawowego.

4. Formularz należy wypełniać w 2 egz. z czego 1 egz. należy przesłać do Departamentu Geodezji, Kartografii i Gospodarki Gruntami Ministerstwa Gospodarki Przestrzennej i Budownictwa w terminie 15 dni po upływie okresu sprawozdawczego.

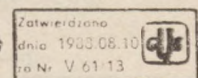
**OBJAŚNIENIA SZCZEGÓŁOWE**

1. W rubryce 1 należy podać powierzchnię gruntów przekazanych w ciągu kwartału sprawozdawczego.
  2. Rubryka 2 powinna zawierać liczbę mieszkań, jaką można wybudować na przekazanych gruntach.
- Uwaga: Pod pojęciem budownictwo indywidualne zorganizowane rozumie się małe spółdzielnie, spółdzielnie młodzieżowe, zespoły budowlane, zrzeszenia itp.

Załącznik nr 9 do zarządzenia nr 13  
Ministra Gospodarki Przestrzennej i Budownictwa  
z dnia 27 sierpnia 1988 r.

MINISTERSTWO GOSPODARKI  
PRZESTRZENNEJ I BUDOWNICTWA

**Wypełniaj resortowe formularze sprawozdawcze tylko z tym nadrukiem**



Nazwa i adres jednostki sprawozdawczej	GEOD - 05 ROCZNE sprawozdanie z realizacji zadań gospodarki gruntami za rok .....	Adresat: Ministerstwo Gospodarki Przestrzennej i Budownictwa Departament Geodezji, Kartografii i Gospodarki Gruntami ul. Wspólna 2 00-926 Warszawa
Numer statystyczny - REGION		Wysłać bez pisma przewodniego Przed wypełnieniem przeczytać instrukcję

**Dział 1. Grunty przekazane inwestorom /pod budownictwo mieszkaniowe/**

Rodzaj budownictwa		OGÓLEM		POD EFEKTY BUDOWNICTWA MIESZKANIOWEGO POSZCZEGÓLNYCH LAT		
		powierzchnia /ha/	liczba mieszkań	19 ... r. pow. /ha/	19 ... r. pow. /ha/	po 199 .. r. pow. /ha/
0		1	2	3	4	5
Mieszkaniowe wielorodzinne /ogółem /02 + 03 + 04 + 05/	01					
z tego	spółdzielcze	02				
	zakładowe	03				
	komunalne	04				
	indywidualne zorganizowane	05				
Mieszkaniowe jednorodzinne ogółem /07 + 08 + 09 + 10/	06					
z tego	spółdzielcze	07				
	zakładowe	08				
	indywidualne zorganizowane	09				
	indywidualne niezorganizowane	10				
Fazem /01 + 06/	11					

## Dział 2. Grunty znajdujące się w zasobie / pod budownictwo mieszkaniowe/

Przeznaczenie gruntów		Pod efekty lat					
		19 ... r. powierzchnia /ha/		19 ... r. powierzchnia /ha/		po 199 .. r. powierzchnia /ha/	
		ogółem	uzbrojone	ogółem	uzbrojone	ogółem	uzbrojone
0		1	2	3	4	5	6
Budownictwo mieszkaniowe wielorodzinne	1						
Budownictwo mieszkaniowe jednorodzinne	2						
Razem / 1 + 2 /	3						

## Dział 3. Grunty przewidziane do pozyskania /pod budownictwo mieszkaniowe/

Wyszczególnienie		Powierzchnia gruntów /w ha/ pod efekty lat					
		19 ... r.		19 ... r.		po 199 .. r.	
		ogółem	uzbrojone	ogółem	uzbrojone	ogółem	uzbrojone
0		1	2	3	4	5	6
Budownictwo mieszkaniowe wielorodzinne	1						
Budownictwo mieszkaniowe jednorodzinne	2						
Razem / 1 + 2 /	3						

## Dział 4. Gospodarowanie funduszem gospodarki gruntami

Wyszczególnienie		Kwota w tys. zł
Stan funduszu		01
Przychody funduszu / 03 + 04 /		02
w tym:	wplywy własne	03
	dotacje / ogółem /	04
Rozchody funduszu		05
Stan funduszu / 01 + 02 - 05 /		06

Sprawozdanie sporządził

.....  
 telefon .....  
 telex .....

Sprawdził

.....  
 podać czytelnie imię i nazwisko

Stwierdza się zgodność danych liczbowych podanych w sprawozdaniu z ewidencją podstawową
---

Dyrektor / Kierownik /

.....  
 /data/

**INSTRUKCJA**  
 sporządzania sprawozdawczości z realizacji zadań gospodarki gruntami —  
 na formularzu GEOD-05  
**OBJASNIENIA OGÓLNE**

- Sprawozdanie sporządzają terenowe organy administracji państwowej o właściwości szczególnej do spraw geodezji i gospodarki gruntami stopnia podstawowego.
- Formularz należy wypełniać w 2 egz. z czego 1 egz. należy przesłać do Departamentu Geodezji, Kartografii i Gospodarki gruntami Ministerstwa Gospodarki Przestrzennej i Budownictwa w terminie 30 dni po upływie okresu sprawozdawczego.

**OBJASNIENIA SZCZEGÓLNE**

- W dziale 1 dotyczącym gruntów przekazanych poszczególnym inwestorom należy podać:  
 rubryka 1 — ogólną powierzchnię gruntów przekazanych w ciągu roku sprawozdawczego  
 rubryka 2 — liczbę mieszkań, jaką można wybudować na przekazanych gruntach  
 rubryki 3, 4, 5 — powinny zawierać powierzchnię gruntów przekazanych w roku sprawozdawczym pod efekty budownictwa mieszkaniowego

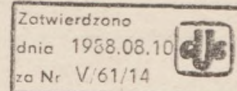
kolejnych lat (ze względu na wyprzedzające przekazywanie gruntów), poczynając od roku sprawozdawczego.  
 Uwaga: pod pojęciem budownictwo indywidualne zorganizowane rozumie się małe spółdzielnie, spółdzielnie młodzieżowe, zespoły, zrzeszenia itp.

- W dziale 2 dotyczącym gruntów znajdujących się w zasobie w danym roku sprawozdawczym, należy podać, w rozbiću na poszczególne pozycje:  
 — w rubrykach 1, 3, 5 — powierzchnie gruntów znajdujących się w zasobie w roku sprawozdawczym, z przeznaczeniem pod efekty budownictwa mieszkaniowego kolejnych lat rozpoczynając od roku sprawozdawczego.  
 — w rubrykach 2, 4, 6 — powierzchnie gruntów uzbrojonych znajdujących się w zasobie i przeznaczonych pod efekty budownictwa mieszkaniowego kolejnych lat rozpoczynając od roku sprawozdawczego.
- W dziale 3 należy podawać grunty będące w trakcie pozyskiwania w roku sprawozdawczym oraz grunty planowane do pozyskania w tym roku. Należy podać, w rozbiću na poszczególne pozycje — powierzchnie gruntów pozyskiwanych, w tym uzbrojonych — analogicznie jak w dziale 2.
- W dziale 4 dotyczącym gospodarowania funduszem gospodarki gruntami należy podać kwoty odpowiadające poszczególnym, wyszczególnionym pozycjom funduszu.

Załącznik nr 10 do zarządzenia nr 13 Ministra  
Gospodarki Przestrzennej i Budownictwa z  
dnia 27 sierpnia 1988 r.

MINISTERSTWO GOSPODARKI  
PRZESTRZENNEJ I BUDOWNICTWA

Wypełniaj resortowe formularze sprawozdawcze tylko z tym nadrukiem



Nazwa i adres jednostki sprawozdawczej	<p>GEOD-06 co 5 lat</p> <p>sprawozdanie ze stanu ilościowego sprzętu geodezyjnego, fotogrametrycznego i kartograficzno-reprodukcyjnego w dniu 31.12.19..... r.</p>	<p>Adresat:</p> <p>Ministerstwo Gospodarki Przestrzennej i Budownictwa Departament Geodezji, Kartografii i Gospodarki Gruntami ul. Wspólna 2 00-505 Warszawa</p>
Numer statystyczny — REGON		<p>Wysłać bez pisma przewodniego</p> <p>Przed wypełnieniem przeczytać instrukcję</p>

Rodzaj sprzętu	Typ	Liczba	Uwagi, np. stan techniczny
0	1	2	3
<p><b>I. Sprzęt geodezyjny</b></p> <p>Teodolity</p> <p>a) precyzyjne (<math>\leq 0,5''</math>)</p> <p>b) techniczne</p>	<p>01</p> <p>02</p>		
Giroteodolity	03		
<p>Niwelatory</p> <p>a) precyzyjne (<math>\leq 0,2</math> mm/km)</p> <p>b) techniczne</p>	<p>04</p> <p>05</p>		
Tachimetry redukcyjne, autoredukcyjne i elektroniczne	06		
Dalmierze elektromagnetyczne oraz elektromagnetyczne nasadki dalmiercze	07		

Rodzaj sprzętu	Typ	Liczba	Uwagi, np. stan techniczny
0	1	2	3
Rejestratory polowe	08		
Komputery	09		
Urządzenia do digitalizacji	10		
Automaty kreślące	11		
Grawimetry	12		
Instrumenty magnetyczne	13		
Aparatura do pomiarów dopplerowskich, interferencyjnych itp.	14		
Wykrywacze urządzeń podziemnych	15		
<b>II. Sprzęt fotogrametryczny</b>			
Kamery lotnicze i stożki do tych kamer	16		
Komery termowizyjne	17		
Kamery wielospektralne	18		
Autografy (w tym stereometrografy, topakarty itp.)	19		

Rodzaj sprzętu	Typ	Liczba	Uwagi, np. stan techniczny
0	1	2	3
Stereokomparatory precyzyjne	20		
Fotogrametryczne przystawki rejestrujące	21		
Przystawki ortofoto	22		
Przetworniki fotogrametryczne	23		
Kamery pomiarowe naziemne i fototeodolity	24		
Instrumenty do sygnalizacji kameralnej	25		
Interpretoskopy	26		
<b>III. Sprzęt kartograficzno-reprodukcyjny</b>			
Koordinatografy precyzyjne	27		
Aparaty fotoreprodukcyjne	28		
Offsetowe płaskie prasy przedrukowe	29		
Offsetowe maszyny drukowe jedno lub wielokolorowe	30		
Urządzenia fotoskładowe	31		
<b>IV. Dodatkowe informacje dotyczące wyposażenia w sprzęt nietypowy o wysokiej precyzji</b>			

Sprawozdanie sporządził:

.....

telefon .....

telex .....

Sprawdził:

.....

podać czytelnie nazwisko i imię

Stwierdza się zgodność danych liczbowych podanych w sprawozdaniu z ewidencją podstawową

Dyrektor (Kierownik)

.....  
(data)

## INSTRUKCJA

sporządzania sprawozdawczości ze stanu ilościowego sprzętu geodezyjnego, fotogrametrycznego i kartograficzno-reprodukcyjnego na formularzu GEOD-06

## OBJAŚNIENIA OGÓLNE

1. Jednostkami sprawozdawczymi, obowiązującymi do sporządzania sprawozdania są państwowe oraz spółdzielcze jednostki geodezyjne i kartograficzne.
2. Sprawozdanie dotyczy stanu ilościowego sprzętu geodezyjnego, fotogrametrycznego i kartograficzno-reprodukcyjnego, w tym importowanego.
3. Jednostki sprawozdawcze sporządzają sprawozdanie co 5 lat wg stanu na 31 grudnia 1989 r., 1994 r. itd. w 2 egz., z których

1 egzemplarz należy przesłać do Ministerstwa Gospodarki Przestrzennej i Budownictwa — Departament Geodezji, Kartografii i Gospodarki Gruntami w terminie do 31 stycznia po roku sprawozdawczym.

## OBJAŚNIENIA SZCZEGÓŁOWE

1. Źródłem danych do sporządzania sprawozdania są dokumenty ewidencyjne sprzętu, a w szczególności metryki instrumentów oraz arkusze spisowe z inwentaryzacji rocznej i inne dane posiadane przez jednostkę.
2. Informacje o stanie technicznym sprzętu (uszkodzenie, niesprawność z powodu braku części zamiennych itp.) należy zamieścić w rubr. „Uwagi” lub w razie braku miejsca — w Cz. IV sprawozdania „Dodatkowe informacje”.

Załącznik nr 11 do zarządzenia nr 13 Ministra Gospodarki i Przestrzennej i Budownictwa z dnia 27 sierpnia 1988 r.

MINISTERSTWO GOSPODARKI PRZESTRZENNEJ I BUDOWNICTWA		<b>Wypełniaj resortowe formularze sprawozdawcze tylko z tym nadrukiem</b>		Zatwierdzono dnia 1988.08.10 za Nr V/61/15
Nazwa i adres jednostki sprawozdawczej	GEOD-07 JEDNORAZOWE sprawozdanie z działalności w sprawach gospodarki nie uspołecznionej w zakresie geodezji i kartografii za rok 1988	Adresat: Ministerstwo Gospodarki Przestrzennej i Budownictwa Departament Geodezji, Kartografii i Gospodarki Gruntami ul. Wspólna 2 00-505 Warszawa		
Numer statystyczny — REGON	województwo .....	Wysłać bez pisma przewodniego		
		Przed wypełnieniem przeczytać instrukcję		

## Dział 1. Przedsiębiorstwa gospodarki nie uspołecznionej

Liczba zezwoleń na działalność: wydanych w okresie roku	1	
cofniętych w okresie roku	2	
Liczba przedsiębiorstw działających w dniu 31.XII.1988 r. mających siedzibę na terenie województwa	3	
Liczba osób zatrudnionych w przedsiębiorstwach (wiersz 3), a posiadających zaświadczenie o stwierdzonych kwalifikacjach zawodowych	4	
Łączna wielkość przerobu przedsiębiorstw (w tys. zł.*) działających na terenie województwa, niezależnie od miejsca siedziby przedsiębiorstwa	5	

## Dział 2. Wykonawcy indywidualni poza przedsiębiorstwami gospodarki nie uspołecznionej

Liczba wykonawców indywidualnych działających na terenie województwa w okresie roku: zamieszkałych na terenie województwa	1	
zamieszkałych na terenie innych województw	2	
Łączna wielkość przerobu (w tys. zł.*) wykonawców indywidualnych, niezależnie od miejsca zamieszkania	3	

\*) należy podawać z jednym znakiem po przecinku

Sprawozdanie sporządził:

telefon .....

telex .....

Sprawdził:

(podać czytelnie nazwisko i imię)

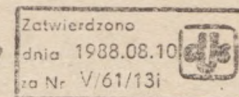
Stwierdza się zgodność danych liczbowych podanych w sprawozdaniu z ewidencją podstawową

Dyrektor (Kierownik)

(data)



**Wypełniaj resortowe formularze sprawozdawcze tylko z tym nadrukiem**



### INSTRUKCJA

**sporządzania sprawozdawczości z działalności w sprawach gospodarki nie uspołecznionej w zakresie geodezji i kartografii na formularzu GEOD-07**

#### OBJAŚNIENIA OGÓLNE

1. Sprawozdanie sporządzają dla województw jednorazowo za rok 1988 terenowe organy administracji państwowej o właściwości szczególnej do spraw geodezji i gospodarki gruntami stopnia wojewódzkiego.
2. Formularz należy wypełniać w 2 egz., z czego 1 egz. należy przesłać do Ministerstwa Gospodarki Przestrzennej i Budownictwa — Departament Geodezji, Kartografii i Gospodarki Gruntami w terminie do dnia 31 stycznia 1989 r., 2-gi egz. pozostaje w aktach jednostki sprawozdawczej.
3. Do sprawozdania stosuje się określenia wynikające z rozporządzenia Ministra Administracji i Gospodarki Przestrzennej z dnia 16 stycznia 1984 r. w sprawie świadczenia usług geodezyjnych i kartograficznych przez jednostki gospodarki nie uspołecznionej (Dz. U. nr 10, poz. 42).

#### OBJAŚNIENIA SZCZEGÓLNE

1. W dziale 1 dotyczącym przedsiębiorstw gospodarki nie uspołecznionej należy podać:
  - wiersze 1, 2 i 3 — liczbę zezwoleń wydanych lub cofniętych w ciągu roku oraz liczbę przedsiębiorstw działających w ostatnim dniu roku, a mających siedzibę na terenie województwa,
  - wiersz — 4 — liczbę osób zatrudnionych we wszystkich przedsiębiorstwach mających siedzibę na terenie województwa, a posiadających zaświadczenie o stwierdzonych kwalifikacjach zawodowych (tj. bez personelu pomocniczego),
  - wiersz 5 — łączną wielkość przerobu we wszystkich przedsiębiorstwach działających na terenie województwa, niezależnie od miejsca siedziby przedsiębiorstwa, określoną na podstawie zarejestrowanych ksiąg robót.
2. W dziale 2 dotyczącym wykonawców indywidualnych należy podać:
  - wiersze 1 i 2 — liczbę wykonawców indywidualnych nie zatrudnionych w przedsiębiorstwach, o których mowa w dziale 1, a działających w ciągu roku na terenie województwa (osoby fizyczne zatrudnione w jednostkach gospodarki uspołecznionej oraz emeryci i renciści), mających odpowiednie kwalifikacje stwierdzone zaświadczeniem, z podziałem na zamieszkałych na terenie województwa i poza województwem,
  - wiersz 3 — łączną wielkość przerobu wszystkich wykonawców indywidualnych ujętych w wierszach 1 i 2, określoną na podstawie zarejestrowanych ksiąg robót.

9.

#### ZARZĄDZENIE NR 16

#### MINISTRA GOSPODARKI PRZESTRZENNEJ I BUDOWNICTWA

z dnia 20 września 1988 r.

**w sprawie sposobu wylaniania i działania przedstawicielstw organów przedsiębiorstw państwowych w resorcie gospodarki przestrzennej i budownictwa do uzgadniania układów zbiorowych pracy z przedstawicielstwami ogólnokrajowych organizacji związkowych**

Na podstawie § 3 rozporządzenia Rady Ministrów z dnia 30 kwietnia 1987 r. w sprawie szczegółowego trybu zawierania, rozwiązywania i rejestracji układów zbiorowych pracy oraz zawierania i rejestracji zakładowych umów zbiorowych (Dz. U. Nr 15, poz. 90) — zarządza się, co następuje:

§ 1. W celu uzgodnienia treści układu zbiorowego pracy z przedstawicielstwem ogólnokrajowej organizacji związkowej wylania się przedstawicielstwo organów przedsiębiorstw państwowych reprezentatywnych dla danej gałęzi pracy składającej się z dyrektorów przedsiębiorstw lub ich pełnomocników i przedstawicieli samorządu załogi.

§ 2. 1. Wylonienie przedstawicielstwa, o którym mowa w § 1, dla danej gałęzi pracy następuje w ciągu 30 dni od wystąpienia z inicjatywą awarcia układu, w liczbie nie mniejszej niż 10 reprezentatywnych przedsiębiorstw, dla których będzie negocjowany dany układ.

2. Spośród przedstawicielstwa, o którym mowa w ust. 1 wybierany jest przewodniczący.

§ 3. Zadaniem przedstawicielstw organów przedsiębiorstw państwowych jest prowadzenie, w imieniu Ministra, uzgodnień treści projektu układu zbiorowego pracy dla odpowiedniej gałęzi pracy z przedstawicielstwem ogólnokrajowej organizacji związkowej grupującej zakładowe organizacje związkowe działające w jednostkach organizacyjnych resortu gospodarki przestrzennej i budownictwa.

§ 4. Do zadań przewodniczącego, o którym mowa w § 2 ust. 2 należy kierowanie pracami przedstawicielstwa i informowanie Ministra o postępie prac oraz występujących trudnościach w prowadzeniu uzgodnień.

§ 5. W pracach przedstawicielstwa berze udział przedstawiciel Ministra.

§ 6. 1. Uzgodniony projekt układu zbiorowego pracy między przedstawicielstwem organów przedsiębiorstw państwowych a przedstawicielstwem właściwej ogólnokrajowej organizacji związkowej przedkłada się Ministrowi, który następnie występuje do organów przedsiębiorstw państwowych, których układ dotyczy z wnioskiem o wyrażenie opinii w sprawie możliwości zawarcia układu. Da wniosku należy załączyć egzemplarz układu.

2. Opinię, o której mowa w ust. 1 wyrażają dyrektorzy przedsiębiorstw i rady pracownicze w ciągu 30 dni od daty otrzymania wniosku w tej sprawie.

3. Jeżeli organy przedsiębiorstwa państwowego nie wyrażą pozytywnej opinii w sprawie układu, Minister przeprowadza konsultację z przedstawicielstwem organów tego przedsiębiorstwa w celu rozpatrzenia zgłoszonych zastrzeżeń, co nie wstrzymuje zawarcia układu dla pozostałych przedsiębiorstw danej gałęzi pracy.

4. Jeżeli w określonej gałęzi pracy działa kilka ogólnokrajowych organizacji związkowych i nie zostało powołane wspólne przedstawicielstwo tych organizacji dla zawarcia układu, układ zawiera odrębnie poszczególne ogólnokrajowe organizacje związkowe. Układ uważa się za zawarty, jeżeli zostanie podpisany przez wszystkie ogólnokrajowe organizacje związkowe.

§ 7. Przedstawicielstwa organów przedsiębiorstw ulegają rozwiązaniu z dniem podpisania projektu układu zbiorowego pracy, do którego nie zostały zgłoszone negatywne opinie organów przedsiębiorstw, lub z dniem zakończenia konsultacji w przypadku, gdy były zgłoszone negatywne opinie przez organy przedsiębiorstw, o których mowa w § 6 ust. 3.

§ 8. Zarządzenie wchodzi w życie z dniem podpisania.

MINISTER

Gospodarki Przestrzennej i Budownictwa  
Bogumił Ferencztajn

10.

#### ZARZĄDZENIE Nr 21

#### MINISTRA GOSPODARKI PRZESTRZENNEJ I BUDOWNICTWA

z dnia 7 grudnia 1988 r.

**w sprawie metod kosztorysowania obiektów i robót budowlanych**

Na podstawie art. 12 ust. 2 ustawy z dnia 26 lutego 1982 r. o cechach (Dz. U. z 1988 r. Nr 27, poz. 195) zarządza się, co następuje:

§ 1. Ustala się metody kosztorysowania obiektów i robót budowlanych, określone w załączniku \*) do zarządzenia, zwane dalej „metodami kosztorysowania”.

2. Metody kosztorysowania stosuje się przy sporządzaniu kosztorysów obiektów i robót budowlanych przez wszystkie jednostki gospodarcze.

§ 2. Metod kosztorysowania nie stosuje się przy sporządzaniu kosztorysów:

- 1) inwestycji — na etapie opracowywania założeń techniczno-ekonomicznych (ZTE),
- 2) prac rozruchowych,
- 3) robót wykonywanych w ramach eksportu budownictwa,
- 4) prac geodezyjnych i kartograficznych,
- 5) wiertniczych robót poszukiwawczych,
- 6) górniczych robót dołowych,
- 7) montażu maszyn i urządzeń wykonywanego przez ich producentów.

§ 3. Kosztorysy sporządzone i uzgodnione przed wejściem w życie zarządzenia nie wymagają zmian, chyba że zainteresowane strony umówią się inaczej.

§ 4. Tracą moc:

- 1) zarządzenie Nr 21 Ministra Budownictwa i Przemysłu Materiałów Budowlanych z dnia 12 listopada 1984 r. w sprawie metody kosztorysowania robót budowlanych i montażowych oraz remontów budowlanych (Dz. Urz. MBiPMB z 1985 r. nr 1, poz. 1 i nr 2 poz. 5 oraz Dz. Urz. MBGPiK z 1987 r. nr 1, poz. 1),

- 2) zarządzenie Nr 10/84 Ministra do Spraw Cen z dnia 20 sierpnia 1984 r. w sprawie zasad kosztorysowania obiektów i robót budowlanych (Dz. Urz. Cen nr 6, poz. 27).

§ 5. Zarządzenie wchodzi w życie z dniem 1 stycznia 1989 r. W porozumieniu:

MINISTER FINANSÓW  
SEKRETARZ STANU Gospodarki Przemysłowej i Budownictwa  
wz Wincenty Lewandowski

MINISTER  
Gospodarki Przemysłowej i Budownictwa  
Bogumił Ferencztajn

\*) Załącznik stanowi odrębne wydawnictwo MGPIB i jest do nabycia w Ośrodku Wydawniczym Instytutu „ORGBUD”, ul. Racjonalizacji 6/8, 02-673 Warszawa, tel. 43-34-71.

#### Komunikat

Do dnia 31 grudnia 1988 r. zostały wydane, a nie są ogłoszone następujące zarządzenia Ministra Gospodarki Przemysłowej i Budownictwa:

- nr 18 z dnia 21 listopada 1988 r. w sprawie rozciągnięcia przepisów Karty Górnika i zakresu ich stosowania do pracowników Uzdrawiskowego Zakładu Górniczego Miejskiego Przedsiębiorstwa Gospodarki Komunalnej w Muszynie,
- nr 20 z dnia 28 listopada 1988 r. zmieniającego zarządzenie w sprawie zasad wynagradzania pracowników zatrudnionych w transporcie samochodowym Ministerstwa Budownictwa, Gospodarki Przemysłowej i Komunalnej, jednostkach badawczo-rozwojowych oraz jednostkach budżetowych resortu budownictwa, gospodarki przestrzennej i komunalnej.

#### WARUNKI PRENUMERATY

##### Dziennika Urzędowego Ministerstwa Gospodarki Przemysłowej i Budownictwa

Prenumeratę na kraj przyjmują Oddziały RSW „Prasa-Książka-Ruch” oraz urzędy pocztowe i doręczyciele w terminie do dnia 25 listopada na rok następny.

Cena prenumeraty rocznej 352 zł (w 1989 roku)

Jednostki gospodarki uspołecznionej, instytucje, organizacje i wszelkiego rodzaju zakłady pracy zamawiają prenumeratę w miejscowych Oddziałach RSW „Prasa-Książka-Ruch”, w miejscowościach zaś, w których nie ma Oddziałów RSW — w urzędach pocztowych.

Czytelnicy indywidualni opłacają prenumeratę wyłącznie w urzędach pocztowych i u doręczycieli.

Prenumeratę z zleceniem wysyłki za granicę przyjmuje RSW „Prasa-Książka-Ruch”, Centrala Kolportażu Prasy i Wydawnictw, ul. Towarowa 28, 00-958 Warszawa, konto P.B.K. XIII Oddz. Warszawa 370044-1195-139-11.

Prenumerata ze zleceniem wysyłki za granicę jest droższa od prenumeraty krajowej o 50% dla zleceniodawców indywidualnych i o 100% dla zleceniodawców instytucji i zakładów pracy.

Redakcja: Ministerstwo Gospodarki Przemysłowej i Budownictwa — Departament Prawny 00-926 Warszawa, ul. Wspólna 2, tel. 21-03-51, wewn. 655.

Wydawca: Centralny Ośrodek Informacji Budownictwa, Zakład Wydawniczo-Poligraficzny, 02-237 Warszawa, ul. Instalatorów 7c, tel. 46-45-67.