



DZIENNIK URZĘDOWY

Województwa Koszalińskiego

Koszalin, dnia 24 kwietnia 1995 r.

Nr 12

Treść:
Poz.:

Zarządzenia Wojewody Koszalińskiego

- 56 - Nr 29 z dnia 18 kwietnia 1995 r. w sprawie wyznaczenia obszaru do parkowania pojazdów samochodowych oraz określenia stawek jednolitych opłat za parkowanie na terenie miasta Szczecinka,
- 57 - Nr 30 z dnia 18 kwietnia 1995 r. w sprawie wyznaczenia odcinków dróg publicznych do parkowania pojazdów samochodowych oraz określenia stawek jednolitych opłat za parkowanie na terenie gminy Mielno w miejscowości Mielno.

Zarządzenie porządkowe Dyrektora Urzędu Morskiego w Słupsku

- 58 - Nr 1/95 z dnia 12 stycznia 1995 r. w sprawie określenia niektórych zasad wykonywania rybołówstwa morskiego.

Uchwała Rady Miejskiej w Szczecinku

- 59 - Nr VIII/58/95 z dnia 27 marca 1995 r. w sprawie zmiany miejscowego planu ogólnego zagospodarowania przestrzennego miasta Szczecinka.

Poz. 56

Zarządzenie Nr 29 Wojewody Koszalińskiego z dnia 18 kwietnia 1995 roku

w sprawie wyznaczenia obszaru do parkowania pojazdów samochodowych oraz określenia stawek jednolitych opłat za parkowanie na terenie miasta Szczecinka.

Na podstawie art. 13 ustawy z dnia 21 marca 1985 r. o drogach publicznych (Dz. U. Nr 14, poz. 60 z późniejszymi zmianami) oraz § 1 i § 5 rozporządzenia Rady Ministrów z dnia 5 lipca 1994 r. w sprawie szczegółowych zasad wprowadzania opłat za parkowanie pojazdów samochodowych na drogach publicznych (Dz. U. Nr 49, poz. 416) i § 2 i § 4 zarządzenia Nr 84 Wojewody Koszalińskiego z dnia 24 października 1994 r. w sprawie szczegółowych zasad wyznaczania obszarów na terenie miast i odcinków dróg publicznych do parkowania pojazdów samochodowych oraz określenia maksymalnych stawek opłat za parkowanie pojazdów (Dziennik Urzędowy Województwa Koszalińskiego z 1994 r. Nr 17, poz. 72 z późniejszymi zmianami) zarządza się, co następuje:

§ 1

Obszar miasta, na którym mogą być pobierane opłaty za parkowanie pojazdów samochodowych zamyka się ulicami: Jeziorną, Noworzeczną, Wyszyńskeigo i Bohaterów Stalingradu.

§ 2

1. Stawki jednolitych opłat stanowiące równowartość ceny detalicznej etyliny 98 określa się w następujących wielkościach:
 - 1) opłata za pierwsze 1/2 godziny - 0,4 l
 - 2) opłata za pierwszą godzinę (równa podwojonej stawce wg pkt 1) - 0,8 l
 - 3) opłata za każdą następną godzinę - 1,0 l

4) miesięczna opłata za całodobowe parkowanie na wydzielonym stanowisku postojowym (koperta) na prawach wyłączności - 80 l

5) abonament miesięczny ważny na wszystkie miejsca płatnego parkowania - 40 l

6) abonament miesięczny ważny na wszystkie miejsca płatnego parkowania dla pojazdów inwalidów- 2 l

2. Opłaty należy zaokrąglić do dziesięciu groszy, zgodnie z obowiązującymi zasadami.

§ 3

Zarządzenie wchodzi w życie z dniem podpisania i podlega ogłoszeniu w Dzienniku Urzędowym Województwa Koszalińskiego.

Wojewoda Koszaliński
wz Bolesław Kilian
Wicewojewoda

Poz. 57

Zarządzenie Nr 30 Wojewody Koszalińskiego z dnia 18 kwietnia 1995 roku

w sprawie wyznaczenia odcinków dróg publicznych do parkowania pojazdów samochodowych oraz określenia stawek jednolitych opłat za parkowanie na terenie gminy Mielno w miejscowości Mielno.

Na podstawie art. 13 ustawy z dnia 21 marca 1985 r. o drogach publicznych (Dz. U. Nr 14, poz. 60 z późniejszymi zmianami) oraz § 1 i § 5 rozporządzenia Rady Ministrów z dnia 5 lipca 1994 r. w sprawie szczegółowych zasad wprowadzania opłat za parkowanie pojazdów samochodowych na drogach publicznych (Dz. U. Nr 49, poz. 416) i § 2 i § 4 zarządzenia Nr 84 Wojewody Koszalińskiego z dnia 24 października 1994 r. w sprawie szczegółowych zasad wyznaczania obszarów na terenie miast i odcinków dróg publicznych do parkowania pojazdów samochodowych oraz określania maksymalnych stawek opłat za parkowanie pojazdów (Dziennik Urzędowy Województwa Koszalińskiego z 1994 r. Nr 17, poz. 72 z późniejszymi zmianami) zarządza się, co następuje:

§ 1

Wyznacza się odcinki dróg publicznych, na którym mogą być pobierane opłaty za parkowanie pojazdów samochodowych: ul. Grażyny, ul. Chrobrego, ul. Nadbrzeżna, ul. Parkowa, ul. Piastów, ul. Wojska Polskiego i 1-go Maja.

§ 2

1. Stawki jednolitych opłat stanowiące równowartość ceny detalicznej etyliny 98 określa się w następujących wielkościach:
 - 1) opłata za pierwsze 1/2 godziny - 0,2 l
 - 2) opłata za pierwszą godzinę (równa podwojonej stawce wg pkt 1) - 0,4 l
 - 3) opłata za każdą następną godzinę - 0,8 l
- 4) abonament miesięczny ważny na wszystkie miejsca płatnego parkowania - 40 l
- 5) abonament miesięczny ważny na wszystkie miejsca płatnego parkowania dla pojazdów inwalidów- 2 l

§ 3

Zarządzenie wchodzi w życie z dniem podpisania i podlega ogłoszeniu w Dzienniku Urzędowym Województwa Koszalińskiego.

Wojewoda Koszaliński
wz Bolesław Kilian
Wicewojewoda

Poz. 58

Zarządzenie Porządkowe Nr 1/95 Dyrektora Urzędu Morskiego w Słupsku z dnia 12 stycznia 1995 roku

w sprawie określenia niektórych zasad wykonywania rybołówstwa morskiego.

Kierując się wymogami ochrony żywych zasobów w polskich obszarach morskich na Morzu Bałtyckim oraz wymogami racjonalnej gospodarki rybnej, działając na podstawie art. 43 ust. 1 ustawy z dnia 21 marca 1991 roku o obszarach morskich Rzeczypospolitej Polskiej i administracji morskiej (Dz. U. Nr 32, poz. 131) w związku z postanowieniami Konwencji o rybołówstwie i ochronie żywych zasobów na Morzu Bałtyckim i Bełtach - Gdańsk, 13 września 1973 roku (Dz. U. Nr 32 z 1974 r., poz. 188 i 189) i § 1 pkt 6 Decyzji Nr 91 Ministra Transportu i Gospodarki Morskiej z dnia 30 grudnia 1994 roku w sprawie ustalenia wielkości połowu niektórych gatunków ryb

w polskich obszarach morskich w 1995 roku, zarządza się, co następuje:

§ 1

1. Zabrania się prowadzenia ukierunkowanych połowów, zatrzymywania na statku oraz wyładowania dorszy, jeżeli w stanie świeżym ich długość mierzona od początku głowy do końca płetwy ogonowej wynosi mniej niż 35 cm.
2. Przy ukierunkowanych połowach ryb innych gatunków przyłów dorszy nie może przekroczyć wagowo 10% wagi połowu tych ryb.

§ 2

1. Zabrania się:

- 1) połowu i posiadania na statku dorszy w okresie od 1 czerwca do 31 sierpnia 1995 r.,
 - 2) połowu dorszy przy użyciu włoków, tuk i niewodów duńskich, posiadających oczka o prześwicie mniejszym niż 120mm, z zastrzeżeniem pkt 3,
 - 3) w przypadku zastosowania w worku włoka, tuki lub niewodu duńskiego rozwiązań selekcyjnych jak np. okna selektywne, które zapewniają selektywność na poziomie 50% dla długości zatrzymania ryb wynoszącej 38 cm, zabrania się używania oczek o prześwicie mniejszym niż 105 mm; opis przykładowego rozwiązania selektywnego zawiera Załącznik Nr 1 do niniejszego Zarządzenia,
 - 4) połowu ryb płaskich narzędziami o prześwicie oczka w worku mniejszym niż 130 mm.
2. Przy prowadzeniu ukierunkowanych połowów dorszy zakazuje się posiadania na statki narzędzi o oczkach mniejszych niż obowiązujące do połowu dorsza.

§ 3

1. Zestawy stawnych narzędzi połowu wystawione w odległości przekraczającej 4 mile morskie od linii brzegowej powinny być oznaczone w sposób następujący:

- 1) bojka w sektorze zachodnim (licząc od Południa poprzez Zachód i obejmując Północ) powinna być wyposażona w dwie chorągiewki, dwa pasy taśmy odblaskowej oraz w porze nocnej w dwa światła. Bojka w sektorze wschodnim (licząc od Północy poprzez Wschód i obejmując Południe) powinna być wyposażona w jedną chorągiewkę, jeden pas taśmy odblaskowej oraz w porze nocnej w jedno światło.
- 2) zestawy narzędzi połowu, których długość przekracza jedną milę powinny być wyposażone w bojki środkowe (bojki pośrednie), przynajmniej co jedną milę morską. Bojki te powinny być wyposażone tak jak bojki w sektorze wschodnim z tym, że chorągiewka powinna być koloru białego.
- 3) zestawy dryfujących narzędzi połowu na swych obu końcach powinny być wyposażone w bojki sektora wschodniego z chorągiewkami koloru czerwonego. Jeśli jeden koniec narzędzia połowu jest przymocowany do statku, ten koniec nie musi być wyposażony w bojkę.
- 4) zestaw narzędzi połowu wystawiony blisko powierzchni powinien być wyposażony w kulisty znak topowy (szczytowy) światła.
- 5) zestaw narzędzi połowu wystawiony blisko powierzchni powinien być wyposażony w chorągiewki koloru czerwonego.
- 6) skrajne bojki oznaczające narzędzia połowowe, wystawione przy dnie powinny być wyposażone w chorągiewki koloru czarnego.
- 7) linki łączące narzędzia połowu z bojkami powinny być wykonane z materiału samotnącego lub powinny być obciążane.
- 8) bojki (tyczki bojek) powinny wystawać co najmniej 1,5 m ponad powierzchnią wody.
- 9) chorągiewki powinny mieć kształt prostokąta z bokiem o wymiarze co najmniej 40 cm. Odstęp między dwiema chorągiewkami powinien wynosić co najmniej 20 cm. Odstęp między powierzchnią wody i chorągiewką powinien wynosić co najmniej 80 cm. Chorągiewki oznaczające końce tego samego

narzędzia połowu powinny mieć te same wymiary i być w takim samym kolorze, poza kolorem białym.

- 10) znak topowy, powinien mieć kształt kuli o średnicy co najmniej 25 cm oraz być wyposażony w taśmę odblaskową. Jako znak topowy może być użyty kulisty reflektor radarowy.
 - 11) taśma odblaskowa powinna mieć szerokość co najmniej 6 cm.
 - 12) światło powinno być koloru żółtego i dawać błyski co 5 sekund (F) Y 5s) oraz powinno być widoczne z odległości co najmniej 2 mil morskich.
 - 13) echo (odbicie) reflektora radarowego powinno być odbierane z odległości co najmniej 2 mil morskich.
 - 14) bojka oraz znak topowy nie mogą być koloru czerwonego lub zielonego.
2. Sposób oznakowania narzędzi połowu w formie ilustracji z opisem zawiera Załącznik nr 2 do niniejszego Zarządzenia.

§ 4

Przy połowach śledzi narzędziami ciągnionymi zezwala się na używanie włoków i tuk o minimalnych prześwicie oczka w worku:

- 1) dla statków łowiących systemem burtowym 36 mm (20 mm bok oczka)
- 2) dla statków łowiących systemem rufowym 40 mm (22 mm bok oczka)

§ 5

Armator statku rybackiego zarejestrowanego w rejestrze statków rybackich prowadzonych przez Urząd Morski w Słupsku obowiązany jest do informowania Dyrektora Urzędu Morskiego w Słupsku o każdorazowym przypadku uzyskania kwot połowowych od osób prawnych i fizycznych państw obcych.

§ 6

Zabrania się przeładunku dorszy na morzu pomiędzy statkami różnych armatorów oraz wyładunku dorszy pochodzących z przeładunków na morzu.

§ 7

Naruszenie przepisów niniejszego zarządzenia podlega karze przewidzianej w art. 56, pkt 9 ustawy o obszarach morskich Rzeczypospolitej Polskiej i administracji morskiej (Dz. U. Nr 32 z 1991 r., poz. 131).

§ 8

Zarządzenie obowiązuje do 31 grudnia 1995 r.

§ 9

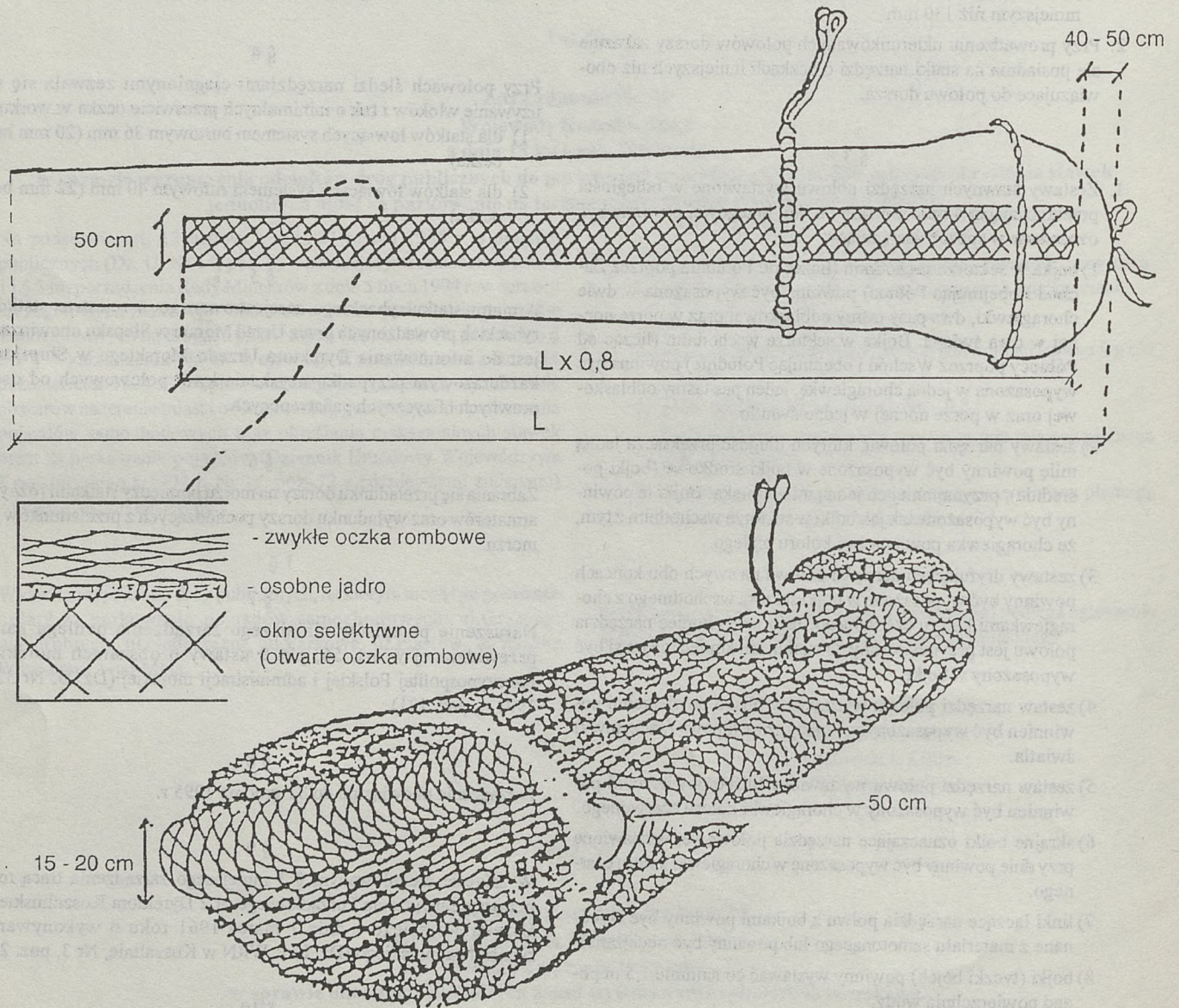
W zakresie uregulowanym § 3 niniejszego zarządzenia tracą moc przepisy Zarządzenia Porządkowego nr 2 Dyrektora Koszalińskiego Urzędu Morskiego z dnia 1 marca 1961 roku o wykonywaniu rybołówstwa morskiego (Dz. Urz. WRN w Koszalinie, Nr 3, poz. 28)

§ 10

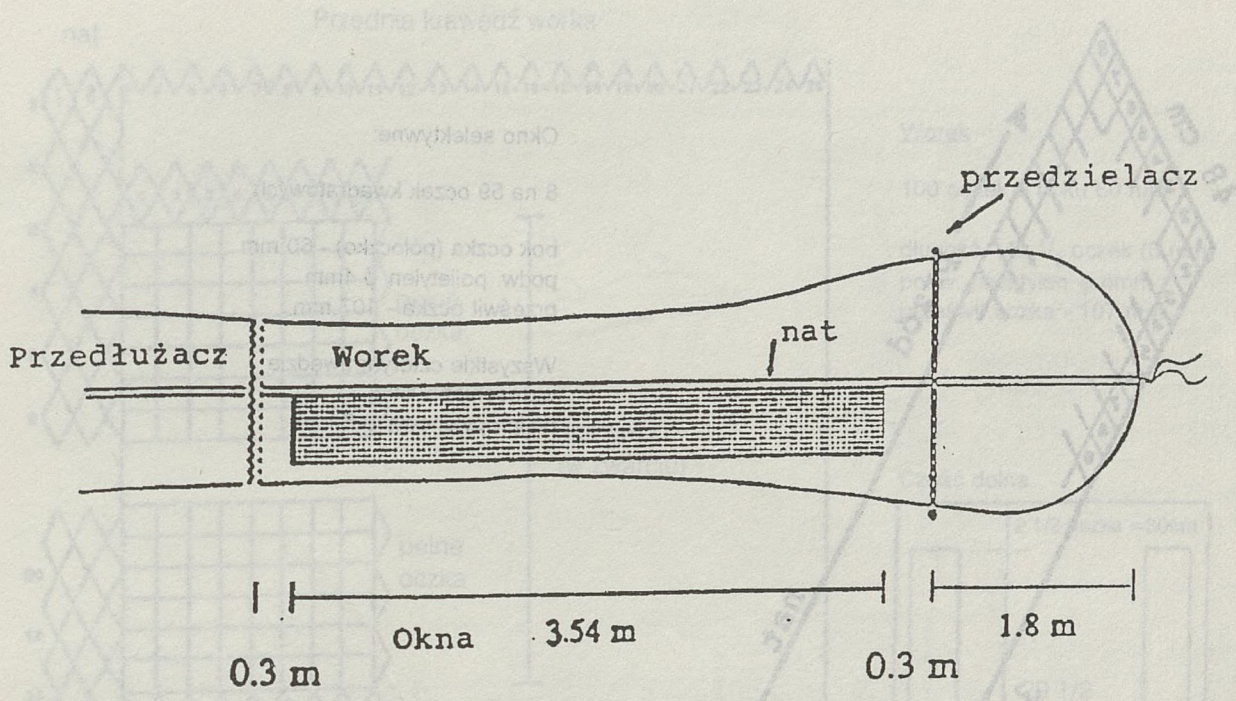
Zarządzenie niniejsze podlega opublikowaniu w formie obwieszczeń wywieszonych w przystaniach rybackich i wchodzi w życie z dniem ogłoszenia z wyjątkiem postanowień § 2, ust. 1, pkt 2 i 3, który wchodzi w życie z dniem 1 czerwca 1995 roku.

Załącznik Nr 1
do Zarządzenia Porządkowego
Nr 1/95 Dyrektora Urzędu
Morskiego w Słupsku

Rys. 1. Okno selektywne - Model 1

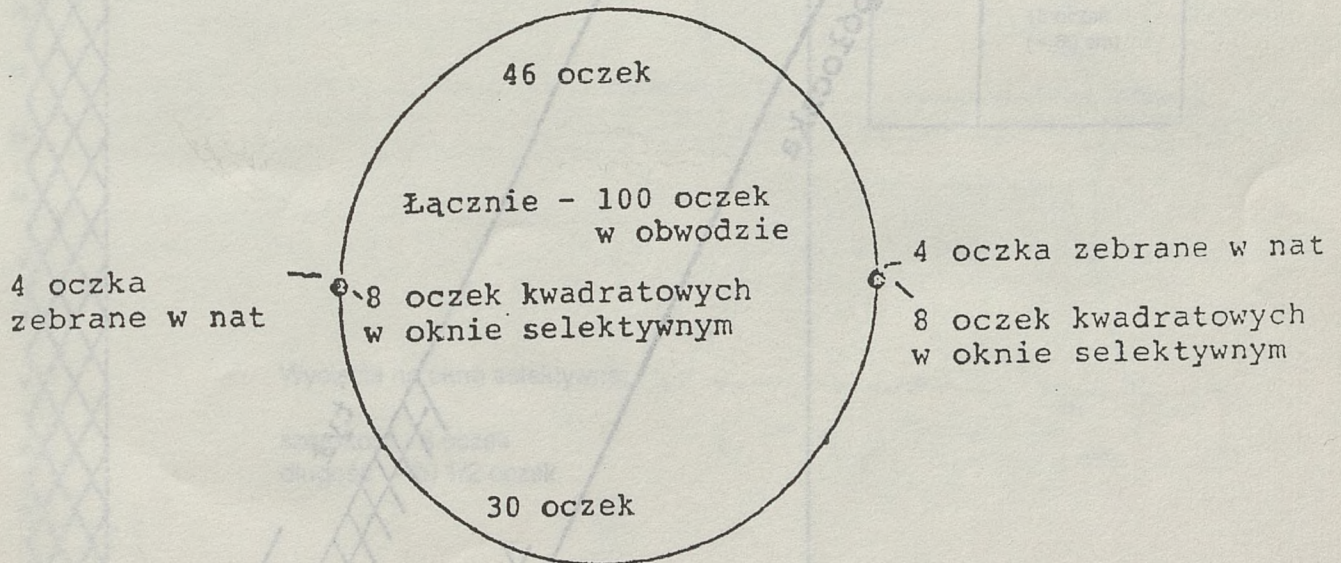


Rys. 2. Usytuowanie okna z oczek kwadratowych w worku (Model 2)

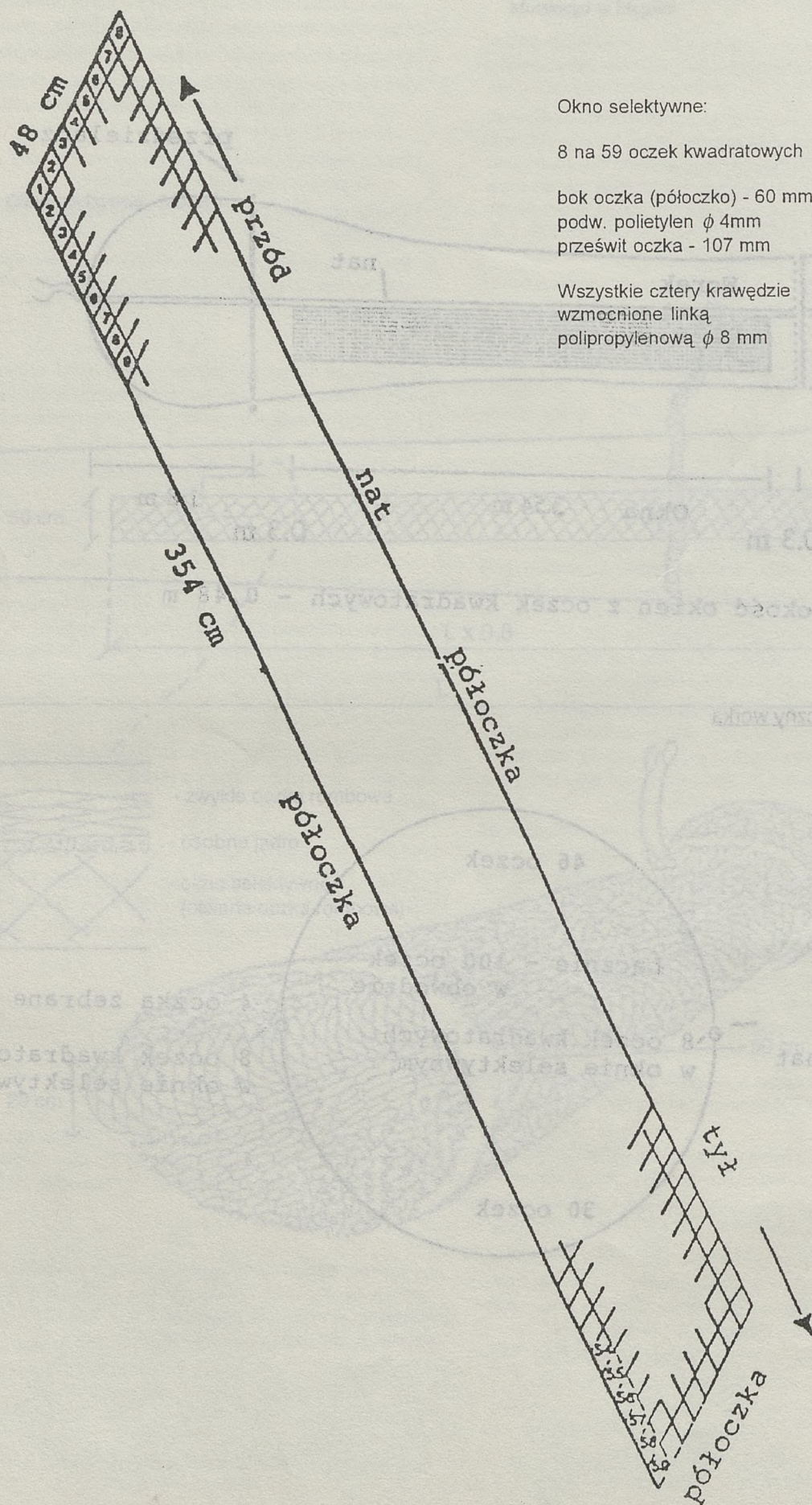


Szerokość okien z oczek kwadratowych - 0,48 m

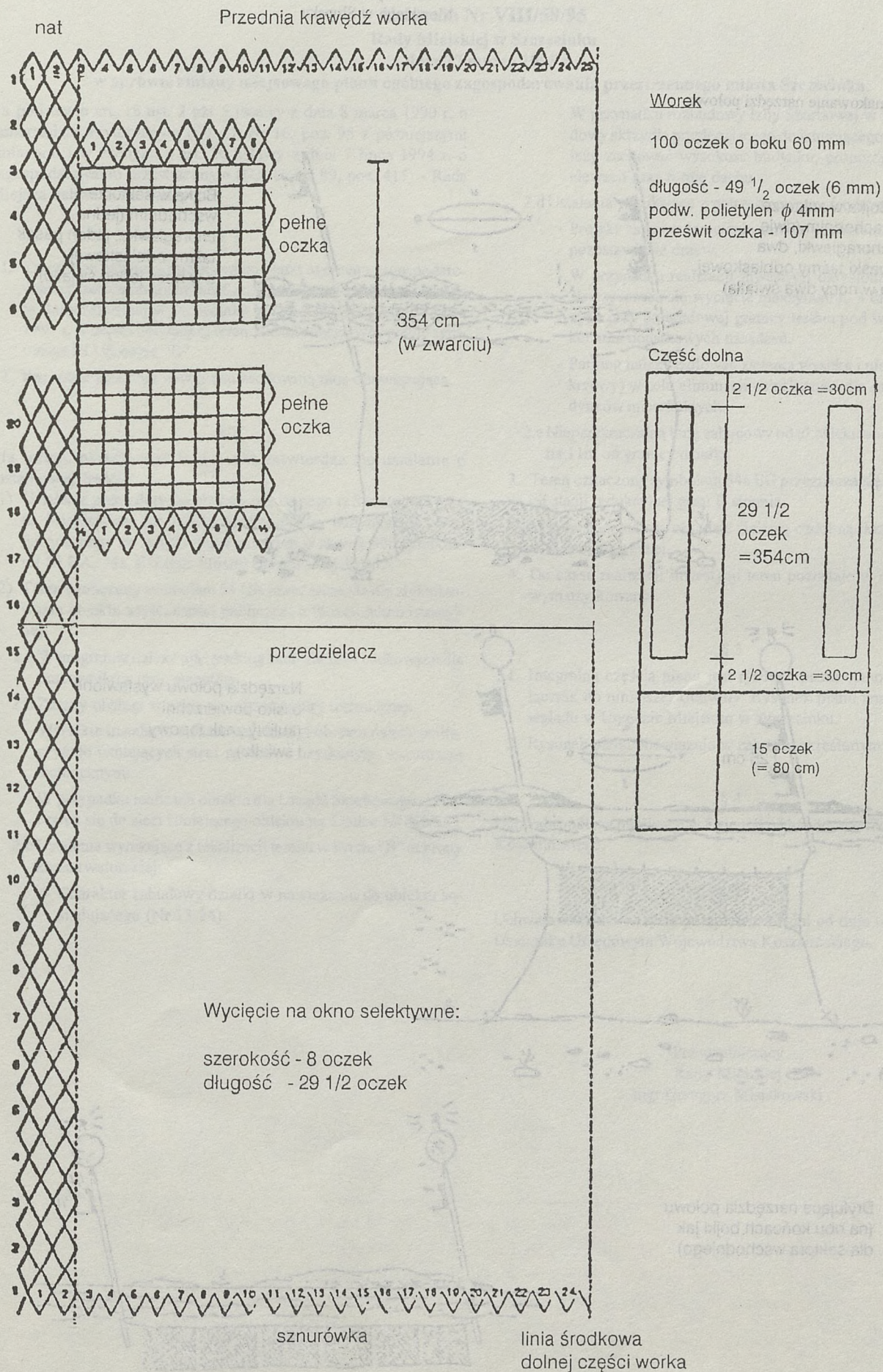
Przekrój poprzeczny worku



Rys. 3. Jądro okna z kwadratowymi oczkami (Model 2)



Rys. 4. Montowanie okna selektywnego w worku (Model 2)

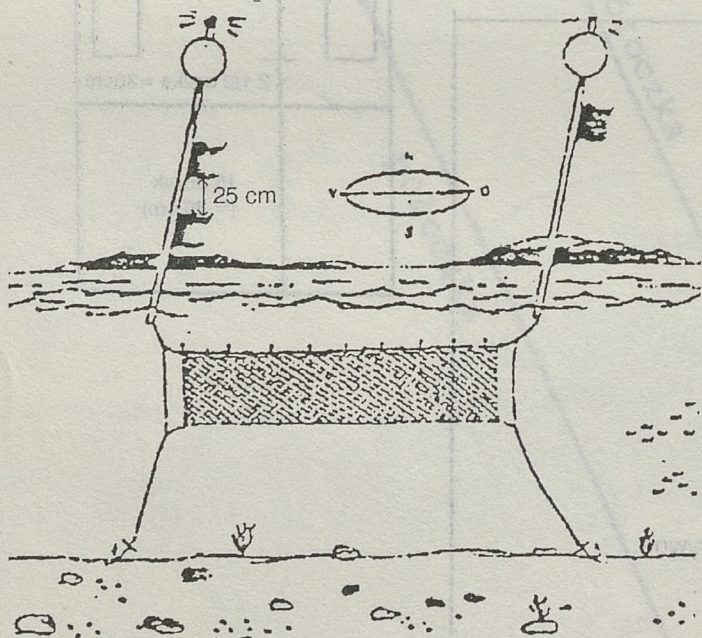
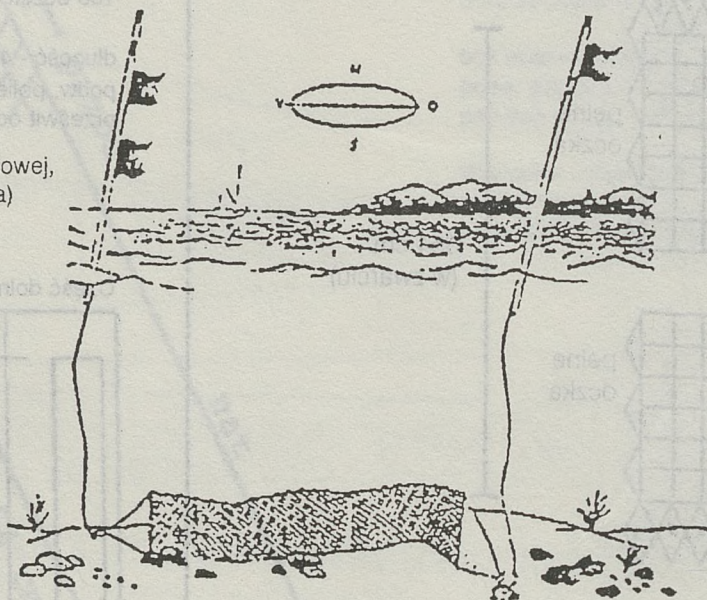


Załącznik Nr 2
do Zarządzenia Porządkowego
Nr 1/95 Dyrektora Urzędu
Morskiego w Słupsku

Rys. A. Oznakowanie narzędzi połowu


Bojka w sektorze zachodnim (dwie chorągiewki, dwa paski taśmy odblaskowej, a w nocy dwa światła)

Bojka w sektorze wschodnim (jedna chorągiewka, jeden pasek taśmy odblaskowej, a w nocy jedno światło)



Narzędzia połowu wystawione blisko powierzchni (kulisty znak topowy i światło)

Dryfujące narzędzia połowu (na obu końcach bojki jak dla sektora wschodniego)



Uchwała Nr VIII/58/95
Rady Miejskiej w Szczecinku
z dnia 27 marca 1995 r.

w sprawie zmiany miejscowego planu ogólnego zagospodarowania przestrzennego miasta Szczecinka.

Na podstawie art. 18 ust. 2 pkt 5 ustawy z dnia 8 marca 1990 r. o samorządzie terytorialnym (Dz. U. Nr 16, poz. 95 z późniejszymi zmianami i w związku z art. 26 ustawy z dnia 7 lipca 1994 r. o zagospodarowaniu przestrzennym (Dz. U. Nr 89, poz. 415) - Rada Miejska uchwała, co następuje:

§ 1

1. Tracą moc ustalenia miejscowego planu ogólnego zagospodarowania przestrzennego miasta Szczecinka zatwierdzonego Uchwałą Rady Miejskiej w Szczecinku Nr XLI/281/93 z dnia 30 lipca 1993 r. w części dotyczącej terenu oznaczonego w/w planie symbolem 54 US część "B".
2. Pozostałe ustalenia w/w planu zachowują moc obowiązującą.

§ 2

Dla terenu określonego w § 1 pkt zatwierdza się ustalenia o następującej treści:

- 1) Ustalenie planu dotyczą obszary położonego w Szczecinku przy ul. Mickiewicza (nr działki 833) pomiędzy budynkami 11 i 13 oznaczonego na załączniku graficznym w skali 1:500 symbolami 54 UA, 54a, EG oraz liniami rozgraniczającymi.
- 2) Teren oznaczony symbolem 54 UA przeznacza się dla zlokalizowania obiektu użyteczności publicznej o funkcji administracyjnej.
 - 2.a W programie należy ująć parking samochodów osobowych dla pracowników oraz petentów.
 - 2.b Zasady obsługi w zakresie infrastruktury technicznej:
 - Wszelkie instalacje technicznej obsługi obiektu należy podłączyć do istniejących sieci zgodnie z uzyskanymi warunkami technicznymi.
 - W przypadku realizacji obiektu dla Urzędu Skarbowego - włączenie się do sieci istniejącego obiektu na działce Nr 860/1.
 - 2.c Ustalenia wynikające z lokalizacji terenu w strefie "B" ochrony konserwatorskiej:
 - Charakter zabudowy działki w nawiązaniu do obiektu sąsiadującego (Nr 13-14).

- W przypadku rozbudowy Izby Skarbowej w formie dobudowy skrzydła przylegającego do istniejącego budynku należy zachować wysokość budynku, proporcje podziałów elewacji oraz formę dachu.

2.d Ustalenia wynikające z potrzeb ochrony środowiska:

- Projekt zagospodarowania terenu powinien uwzględniać pozostawienie drzew.
- W przypadku realizacji inwestycji określonej w punkcie 2b dopuszcza się wycięcie maksymalnie 3 drzew położonych przy południowej granicy terenu pod warunkim dokonania dodatkowych nasadzeń.
- Parking należy izolować zielenią wysoką i niską (drzewa i krzewy) w celu eliminacji uciążliwości dla sąsiednich budynków mieszkalnych.

2.e Nieprzekraczalną linię zabudowy od ul. Mickiewicza ustala się na 1 lm od granicy działki.

3. Teren oznaczony symbolem 54a EG przeznacza się dla lokalizacji stacji redukcyjnej gazu II stopnia.
 - 3.a Teren stacji należy obsadzić zielenią ozdobną (krzewy) w celu izolacji optycznej.
4. Do czasu realizacji inwestycji teren pozostaje w dotychczasowym użytkowaniu.

§ 3

1. Integralną częścią planu jest rysunek planu stanowiącego załącznik do niniejszej Uchwały. Rysunek planu znajduje się do wglądu w Urzędzie Miejskim w Szczecinku.
2. Rysunek planu obowiązuje w zakresie określonym Uchwałą.

§ 4

Uchwała podlega publikacji w Dzienniku Urzędowym Województwa Koszalińskiego.

§ 5

Uchwała wchodzi w życie po upływie 14 dni od dnia ogłoszenia w Dzienniku Urzędowym Województwa Koszalińskiego.

Przewodniczący
Rady Miejskiej
mgr Grzegorz Misiakowski

Por. 20

Lubawa Nr VII/58192

Rady Miejskiej w Szczecinie

z dnia 23 marca 1992 r.

o sprawie zmiany miejscowego planu ogólnego zagospodarowania terytorii miejscowości Szczecinek

W sprawie zmiany miejscowego planu ogólnego zagospodarowania terytorii miejscowości Szczecinek - w sprawie zmiany miejscowego planu ogólnego zagospodarowania terytorii miejscowości Szczecinek

Na podstawie art. 18 ust. 2 pkt 3 ustawy z dnia 8 marca 1990 r. o samorządzie terytorialnym (Dz. U. Nr 16, poz. 95 z późniejszymi zmianami) i w związku z art. 26 ustawy z dnia 7 listopada 1990 r. o zagospodarowaniu przestrzennym (Dz. U. Nr 88, poz. 412) - Rada Miejska uchyla załącznik

1. W sprawie zmiany miejscowego planu ogólnego zagospodarowania terytorii miejscowości Szczecinek - w sprawie zmiany miejscowego planu ogólnego zagospodarowania terytorii miejscowości Szczecinek

1. W sprawie zmiany miejscowego planu ogólnego zagospodarowania terytorii miejscowości Szczecinek - w sprawie zmiany miejscowego planu ogólnego zagospodarowania terytorii miejscowości Szczecinek

2. W sprawie zmiany miejscowego planu ogólnego zagospodarowania terytorii miejscowości Szczecinek - w sprawie zmiany miejscowego planu ogólnego zagospodarowania terytorii miejscowości Szczecinek

2. W sprawie zmiany miejscowego planu ogólnego zagospodarowania terytorii miejscowości Szczecinek - w sprawie zmiany miejscowego planu ogólnego zagospodarowania terytorii miejscowości Szczecinek

3. W sprawie zmiany miejscowego planu ogólnego zagospodarowania terytorii miejscowości Szczecinek - w sprawie zmiany miejscowego planu ogólnego zagospodarowania terytorii miejscowości Szczecinek

3. W sprawie zmiany miejscowego planu ogólnego zagospodarowania terytorii miejscowości Szczecinek - w sprawie zmiany miejscowego planu ogólnego zagospodarowania terytorii miejscowości Szczecinek

4. W sprawie zmiany miejscowego planu ogólnego zagospodarowania terytorii miejscowości Szczecinek - w sprawie zmiany miejscowego planu ogólnego zagospodarowania terytorii miejscowości Szczecinek

4. W sprawie zmiany miejscowego planu ogólnego zagospodarowania terytorii miejscowości Szczecinek - w sprawie zmiany miejscowego planu ogólnego zagospodarowania terytorii miejscowości Szczecinek

5. W sprawie zmiany miejscowego planu ogólnego zagospodarowania terytorii miejscowości Szczecinek - w sprawie zmiany miejscowego planu ogólnego zagospodarowania terytorii miejscowości Szczecinek

5. W sprawie zmiany miejscowego planu ogólnego zagospodarowania terytorii miejscowości Szczecinek - w sprawie zmiany miejscowego planu ogólnego zagospodarowania terytorii miejscowości Szczecinek

6. W sprawie zmiany miejscowego planu ogólnego zagospodarowania terytorii miejscowości Szczecinek - w sprawie zmiany miejscowego planu ogólnego zagospodarowania terytorii miejscowości Szczecinek

6. W sprawie zmiany miejscowego planu ogólnego zagospodarowania terytorii miejscowości Szczecinek - w sprawie zmiany miejscowego planu ogólnego zagospodarowania terytorii miejscowości Szczecinek

7. W sprawie zmiany miejscowego planu ogólnego zagospodarowania terytorii miejscowości Szczecinek - w sprawie zmiany miejscowego planu ogólnego zagospodarowania terytorii miejscowości Szczecinek

7. W sprawie zmiany miejscowego planu ogólnego zagospodarowania terytorii miejscowości Szczecinek - w sprawie zmiany miejscowego planu ogólnego zagospodarowania terytorii miejscowości Szczecinek

8. W sprawie zmiany miejscowego planu ogólnego zagospodarowania terytorii miejscowości Szczecinek - w sprawie zmiany miejscowego planu ogólnego zagospodarowania terytorii miejscowości Szczecinek

8. W sprawie zmiany miejscowego planu ogólnego zagospodarowania terytorii miejscowości Szczecinek - w sprawie zmiany miejscowego planu ogólnego zagospodarowania terytorii miejscowości Szczecinek

9. W sprawie zmiany miejscowego planu ogólnego zagospodarowania terytorii miejscowości Szczecinek - w sprawie zmiany miejscowego planu ogólnego zagospodarowania terytorii miejscowości Szczecinek

9. W sprawie zmiany miejscowego planu ogólnego zagospodarowania terytorii miejscowości Szczecinek - w sprawie zmiany miejscowego planu ogólnego zagospodarowania terytorii miejscowości Szczecinek

10. W sprawie zmiany miejscowego planu ogólnego zagospodarowania terytorii miejscowości Szczecinek - w sprawie zmiany miejscowego planu ogólnego zagospodarowania terytorii miejscowości Szczecinek

10. W sprawie zmiany miejscowego planu ogólnego zagospodarowania terytorii miejscowości Szczecinek - w sprawie zmiany miejscowego planu ogólnego zagospodarowania terytorii miejscowości Szczecinek

11. W sprawie zmiany miejscowego planu ogólnego zagospodarowania terytorii miejscowości Szczecinek - w sprawie zmiany miejscowego planu ogólnego zagospodarowania terytorii miejscowości Szczecinek

11. W sprawie zmiany miejscowego planu ogólnego zagospodarowania terytorii miejscowości Szczecinek - w sprawie zmiany miejscowego planu ogólnego zagospodarowania terytorii miejscowości Szczecinek

12. W sprawie zmiany miejscowego planu ogólnego zagospodarowania terytorii miejscowości Szczecinek - w sprawie zmiany miejscowego planu ogólnego zagospodarowania terytorii miejscowości Szczecinek

12. W sprawie zmiany miejscowego planu ogólnego zagospodarowania terytorii miejscowości Szczecinek - w sprawie zmiany miejscowego planu ogólnego zagospodarowania terytorii miejscowości Szczecinek

13. W sprawie zmiany miejscowego planu ogólnego zagospodarowania terytorii miejscowości Szczecinek - w sprawie zmiany miejscowego planu ogólnego zagospodarowania terytorii miejscowości Szczecinek

13. W sprawie zmiany miejscowego planu ogólnego zagospodarowania terytorii miejscowości Szczecinek - w sprawie zmiany miejscowego planu ogólnego zagospodarowania terytorii miejscowości Szczecinek

14. W sprawie zmiany miejscowego planu ogólnego zagospodarowania terytorii miejscowości Szczecinek - w sprawie zmiany miejscowego planu ogólnego zagospodarowania terytorii miejscowości Szczecinek

14. W sprawie zmiany miejscowego planu ogólnego zagospodarowania terytorii miejscowości Szczecinek - w sprawie zmiany miejscowego planu ogólnego zagospodarowania terytorii miejscowości Szczecinek

15. W sprawie zmiany miejscowego planu ogólnego zagospodarowania terytorii miejscowości Szczecinek - w sprawie zmiany miejscowego planu ogólnego zagospodarowania terytorii miejscowości Szczecinek

Warunki prenumeraty Dziennika Urzędowego Województwa Koszalińskiego: Opłata roczna za prenumeratę 1 egz. Dz. Urz. ze skorowidzem 30 złotych (300.000 starych złotych). Opłatę za prenumeratę należy uiszczać z góry w Narodowym Banku Polskim Oddziale Okręgowym w Koszalinie konto 33011-16421-223-1. O dokonaniu wpłaty za prenumeratę roczną należy zawiadomić Wydział Administracyjno-Gospodarczy Urzędu Wojewódzkiego w Koszalinie, ul. A. Lampe 34 podając równocześnie pod jakim adresem kierować wysyłkę. Rachunków nie wystawia się.

Cena 1,25 zł (12.500 starych złotych)