



DZIENNIK URZĘDOWY WOJEWÓDZTWA CIECHANOWSKIEGO

Ciechanów, dnia 28 września 1992 r.

Nr 26

Treść:

Poz.:

POROZUMIENIA

95. - Porozumienie zawarte w dniu 26 marca 1992 roku pomiędzy Kierownikiem Urzędu Rejonowego w Pułtusku i Nadleśniczym Nadleśnictwa Płońsk.
96. - Porozumienie zawarte w dniu 26 marca 1992 roku pomiędzy Kierownikiem Urzędu Rejonowego w Pułtusku i Nadleśniczym Nadleśnictwa Pułtusk.

UCHWAŁY

97. - Nr XX/120/92 Rady Miejskiej w Nasielsku z dnia 19 sierpnia 1992 roku w sprawie zatwierdzenia planu szczegółowego zagospodarowania przestrzennego terenu budownictwa jednorodzinnego w rejonie ul. Królowej Jadwigi w Nasielsku.
98. - Nr XXI/234/92 Rady Miejskiej w Pułtusku z dnia 3 sierpnia 1992 roku w sprawie zmian w miejscowym planie ogólnego zagospodarowania przestrzennego gminy Pułtusk.
99. - Nr XXI/235/92 Rady Miejskiej w Pułtusku z dnia 3 sierpnia 1992 roku w sprawie zmian w miejscowym planie ogólnego zagospodarowania przestrzennego miasta Pułtusk.
100. - Nr VI/38/92 Rady Gminy Działdowo z dnia 20 sierpnia 1992 roku w sprawie zmiany w miejscowym planie zagospodarowania przestrzennego gminy Działdowo.

101. - Nr V/21/92 Rady Gminy w Krasnem z dnia 4 września 1992 roku w sprawie zatwierdzenia zmian w Miejscowym planie szczegółowego zagospodarowania przestrzennego zabudowy jednorodzinnej kompleksu 2 MN i 3 UH w miejscowości Krasne gmina Krasne.
102. - Nr 98/XV/92 Rady Gminy w Lipowcu Kościelnym z dnia 27 sierpnia 1992 roku w sprawie zmiany w miejscowym planie zagospodarowania przestrzennego gminy Lipowiec Kościelny.
103. - Nr XIII/106/92 Rady Gminy Pokrzywnica z dnia 27 sierpnia 1992 roku w sprawie zmian w Miejscowym planie ogólnego zagospodarowania przestrzennego gminy Pokrzywnica.
104. - Nr XIX/30/92 Rady Gminy w Rybnie z dnia 26 sierpnia 1992 roku w sprawie zatwierdzenia planu ogólnego zagospodarowania przestrzennego wsi Rybno.
105. - Nr XIX/31/92 Rady Gminy w Rybnie z dnia 26 sierpnia 1992 roku w sprawie zmian do planu ogólnego zagospodarowania przestrzennego gminy Rybno.
106. - Nr XVII/70/92 Rady Gminy w Szreńsku z dnia 30 lipca 1992 roku w sprawie podjęcia prac nad opracowaniem zmian w miejscowym planie ogólnego zagospodarowania przestrzennego gminy Szreńsk.
107. - Nr XII/63/92 Rady Gminy w Wieczfnia Kościelnej z dnia 2 września 1992 roku w sprawie zmian w Miejscowym planie ogólnego zagospodarowania przestrzennego gminy Wieczfnia Kościelna.
108. - Nr 15/III/92 Rady Gminy w Załuskach z dnia 22 lipca 1992 roku w sprawie zmiany ogólnego planu zagospodarowania przestrzennego gminy Załuski.

POROZUMIENIE

zawarte w dniu 26.03.1992 roku pomiędzy Kierownikiem Urzędu Rejonowego w Pułtusku i Nadleśniczym Nadleśnictwa Płońsk.

Na podstawie art. 5 ust. 3 ustawy z dnia 28 września 1991 r. o lasach /Dz.U. Nr 101, poz. 444/ oraz art. 40 ust. 1 ustawy z dnia 22 marca 1990 r. o terenowych organach rządowej administracji ogólnej /Dz.U. Nr 21, poz. 123/ za zgodą Wojewody Ciechanowskiego Kierownik Urzędu Rejonowego w Pułtusku zwany dalej "Powierzającym" powierza Nadleśniczemu Nadleśnictwa zwanym dalej "Przejmującym" prowadzenie spraw z zakresu nadzoru nad gospodarką leśną w lasach nie stanowiących własności Skarbu Państwa:

§ 1

Powierzający przekazuje Przejmującemu prowadzenie nadzoru nad gospodarką leśną w lasach nie stanowiących własności Skarbu Państwa położonych na terenie Rejonu Pułtusk o łącznej powierzchni gruntów leśnych wynoszącej 1614,00 ha. Szczegółowy wykaz gmin oraz miejscowości objętych powierzonym nadzorem zawiera załącznik nr 1 do niniejszego porozumienia.

§ 2

1. W ramach prowadzonego nadzoru Przejmujący zobowiązany jest do:

- 1/ lustracji, przeglądu i kontroli stanu lasów oraz zgodności wykonywanych przez właścicieli lasów zabiegów gospodarczych z planem urządzania lasu, a także informowanie właścicieli lasów o zadaniach wynikających z aktualnego planu urządzania lasu,
- 2/ pomocy właścicielom lasów poprzez doradztwo fachowe, w miarę możliwości udostępnianie odpłatnie sprzętu do wykonania prac oraz odpłatne zaopatrzenie w sadzonki,
- 3/ nadzoru nad przestrzeganiem przez właścicieli obowiązku podnoszenia naturalnej odporności drzewostanów i zapewnienia ciągłości ich użytkowania /art. 9 i 13 ustawy o lasach/,
- 4/ organizowania zastępczego wykonania zabiegów gospodarczych zleconych przez Kierownika Urzędu Rejonowego, płatnych z budżetu w ramach środków przewidzianych w przepisach o postępowaniu egzekucyjnym w administracji,
- 5/ w wypadku gdy właściciele lasów nie posiadają opracowanego planu urządzania lasu, w ramach nadzoru Przejmujący ustala zadania w zakresie: wyrębu drzew, ponownego założenia uprawy leśnej, przebudowy drzewostanów, pielęgnowania i ochrony lasu oraz nadzoruje prawidłowe ich wykonanie /art. 79 ust. 3 pkt 2 ustawy o lasach/.

2. Przejmujący upoważniony jest do zarządzania wykonywania odstrzału redukcyjnego zwierząt łownych na gruntach nie stanowiących własności Skarbu Państwa w przypadku powstania dotkliwych szkód w uprawach i plonach rolnych lub dotkliwego uszkodzenia upraw leśnych i drzewostanów /art.73 ustawy o lasach/.

3. Powierzający przekazuje Przejmującemu uprawnienia do wydawania decyzji w pierwszej instancji, nakazujących wykonanie zadań zawartych w planach urządzania lasu, jeżeli właściciel lasu nie wykonuje w określonym czasie tych zadań /art. 24

ustawy o lasach/. W przypadku szczególnego zagrożenia ciągłości produkcji leśnej /zagrożenie pożarowe, rozmnoża owadów/ Przejmujący wydaje decyzje z rygorem natychmiastowej wykonalności.

4. Odwołania od decyzji administracyjnych, o których mowa w ust. 3 wydanych przez Przejmującego rozpatruje Wojewoda Ciechanowski.

§ 3

Przejmujący będzie prowadził legalizację pozyskanego drewna tylko w wypadku wprowadzenia tego wymogu w życie na podstawie odpowiedniego zarządzenia Wojewody.

W wypadku wprowadzenia takiego zarządzenia Lasy Państwowe - Przejmujący nadzór, nie odpowiadają za skutki prawne mogące wyniknąć z naruszenia praw własności osób trzecich, w związku z niewłaściwym wskazaniem granic własności przez ubiegającego się o legalizację lub naruszenie praw współwłaścicieli do współwłasności.

§ 4

W razie wystąpienia organizmów szkodliwych w stopniu zagrażającym trwałości lasów Przejmujący zarządza wykonanie zabiegów zwalczających i ochronnych w lasach zagrożonych, nie stanowiących własności Skarbu Państwa, na koszt Nadleśnictw /art. 10 ust. 1 pkt 2 ustawy o lasach/.

§ 5

Przy wykonywaniu czynności kancelaryjnych, związanych ze sprawami objętymi porozumieniem stosuje się instrukcję kancelaryjną wprowadzoną w życie zarządzeniem Nr 15 Ministra - Szefa Urzędu Rady Ministrów z dnia 19 lipca 1990 r. w sprawie wykonywania czynności kancelaryjnych w urzędach terenowych organów administracji rządowej oraz odpowiednio rzeczowy wykaz akt obowiązujący w urzędach terenowych organów rządowej administracji ogólnej.

§ 6

Przy wydawaniu decyzji administracyjnych należy powołać się na odpowiednie paragrafy i punkty porozumienia.

§ 7

Przy wydawaniu decyzji administracyjnych oraz prowadzeniu korespondencji dotyczącej zakresu porozumienia stosuje się pieczęć nagłóvkową jednostki upoważnionej oraz pieczęć do podpisu - "z up. Kierownika Urzędu Rejonowego w Pułtusku".

§ 8

Przejmujący prowadzi sprawozdawczość zgodną z wymogami Głównego Urzędu Statystycznego, a raz w roku w terminie do 15 lutego roku następnego przedkłada Przekazującemu informację z zakresu pełnionego nadzoru wynikającego z niniejszego porozumienia. Rozliczenie z przekazanych środków budżetowych na zadania z zakresu powierzonego nadzoru następować będzie w okresach kwartalnych do dnia 15-go po upływie okresu.

§ 9

Powierzający jest uprawniony do kontroli i oceny prowadzenia przez Przejmującego spraw powierzonych niniejszym porozumieniem.

§ 10

Porozumienie zawarte zostaje na czas nieokreślony. Za obopólną zgodą Stron mogą być wprowadzone zmiany do porozumienia w formie

pisemnej w trybie aneksu, który po podpisaniu przez obie Strony stanowić będzie integralną treść porozumienia.

§ 11

Porozumienie może być wypowiedziane przez każdą ze Stron za 6-miesięcznym okresem wypowiedzenia.

§ 12

Porozumienie wchodzi w życie z dniem podpisania z mocą obowiązującą od dnia 1 stycznia 1992 r. i podlega ogłoszeniu w Dzienniku Urzędowym Województwa Ciechanowskiego.

NADLEŚNICZY NADLEŚNICTWA

KIEROWNIK URZĘDU
REJONOWEGO

/-/ mgr inż. Gerard Kowalski

/-/ Halina Kolibabska
Z-ca Kierownika Urzędu

Załącznik Nr 1.

Wykaz lasów i gruntów leśnych nie stanowiących własności Skarbu Państwa przekazanych do pełnienia nadzoru nad gospodarką leśną przez Kierownika Rejonu PUŁTUSK
Nadleśniczemu Nadleśnictwa PŁOŃSK

Lp	Gmina	Wieś	Pow. w ha
1	2	3	4
1	Nasielsk	cała	1614,00
		Razem :	1614,00

Z op. KIEROWNIKA URZĘDU
Stanisław Majgrowski
Kierownik Kieratu Ochrony
Środowiska i Gospodarki Wodnej

Urząd Rejonowy *Pułtusk*.....

Lp	Nadleśnictwo	Gmina	Wieś	Pow. leśna w ha
1	2	3	4	5
1.	<i>Płońsk</i>	<i>Nasielsk</i>	<i>Andelin</i>	<i>94,00</i>
2.	"	"	<i>Łorkosko</i>	<i>44,00</i>

1	2	3	4	5
3.	"	"	Budy - Siem.	48,00
4.	"	"	Legisław - Pruska	36,00
5.	"	"	Alweryno	24,00
6.	"	"	Ciechanówka	7,00
7.	"	"	Chlebistki	37,00
8.	"	"	Ciekryn	113,00
9.	"	"	Dąbrona	6,00
10.	"	"	Delinki	25,00
11.	"	"	Dobra - Gola	9,00
12.	"	"	Grólano - Wólki	27,00
13.	"	"	Jurekono - Drownie	47,00
14.	"	"	Jurekono - Wólki	14,00
15.	"	"	Jurekono	84,00
16.	"	"	Kedziakowice	33,00
17.	"	"	Kosowo	11,00
18.	"	"	Komary	18,00
19.	"	"	Kurtac	31,00
20.	"	"	Krogule	104,00
21.	"	"	Krywicki - Dziel.	16,00
22.	"	"	Krywicki - Jarosno	17,00
23.	"	"	Krywicki - Jabłeczki	20,00
24.	"	"	Lelowo	41,00
25.	"	"	Lorcin	19,00
26.	"	"	Lubowina	15,00
do precyzji:				940,00
z precyzji:				940,00
27.	Płocisk	Muchelsk	Molceyn	22,00
28.	"	"	Marcus Dziel. A"	18,00
29.	"	"	Marcus Dziel. B"	11,00
30.	"	"	Marcus - Wólki	11,00
31.	"	"	Miekoszyn	6,00

1	2	3	4	5
32.	"	"	Miękoszynek	6,00
33.	"	"	Młodziejewo	7,00
34.	"	"	Molizye - Stary	30,00
35.	"	"	Molizye - Włosi	5,00
36.	"	"	Morzyń	21,00
37.	"	"	Mozgi	59,00
38.	"	"	Nowa - Wina	42,00
39.	"	"	Nowosy	12,00
40.	"	"	Nowa	26,00
41.	"	"	Podluzino	22,00
42.	"	"	Poduro - Budy	12,00
43.	"	"	Poduro - Jaski	27,00
44.	"	"	Pisierogi - Nowe	2,00
45.	"	"	Pisierogi - Stare	15,00
46.	"	"	Poduro	0,00
47.	"	"	Poduro - Borowe	98,00
48.	"	"	Poduro - Potrze	7,00
49.	"	"	Prucin	25,00
50.	"	"	Siemica	7,00
51.	"	"	Stustowo	3,00
52.	"	"	Studenicki	42,00
53.	"	"	Torun - Wyszki	7,00
54.	"	"	Wągorodno	22,00
55.	"	"	Winnicki	11,00
do precyzowania				1598,00
z precyzowania				1598,00
56.	Plotusk	Manielsk	Wielonowo	1,00
57.	"	"	Zakone	7,00
58.	"	"	Zakony	4,00
59.	"	"	Rudkowo	3,00
60.	"	m. Manielsk		1,00
Razem m. i gmin				1644,00

POROZUMIENIE

zawarte w dniu 26.03.1992 roku pomiędzy Kierownikiem Urzędu Rejonowego w Pułtusku i Nadleśniczym Nadleśnictwa Pułtusk.

Na podstawie art. 5 ust. 3 ustawy z dnia 28 września 1991 r. o lasach /Dz.U. Nr 101, poz. 444/ oraz art. 40 ust. 1 ustawy z dnia 22 marca 1990 r. o terenowych organach rządowej administracji ogólnej /Dz.U. Nr 21, poz. 123/ za zgodą Wojewody Ciechanowskiego Kierownik Urzędu Rejonowego w Pułtusku zwany dalej "Powierzającym" powierza Nadleśniczemu Nadleśnictwa zwanym dalej "Przejmującym" prowadzenie spraw z zakresu nadzoru nad gospodarką leśną w lasach nie stanowiących własności Skarbu Państwa.

§ 1

Powierzający przekazuje Przejmującemu prowadzenie nadzoru nad gospodarką leśną w lasach nie stanowiących własności Skarbu Państwa położonych na terenie Rejonu Pułtusk o łącznej powierzchni gruntów leśnych wynoszącej 3476,12 ha. Szczegółowy wykaz gmin oraz miejscowości objętych powierzonym nadzorem zawiera załącznik Nr 1 do niniejszego porozumienia.

§ 2

1. W ramach prowadzonego nadzoru Przejmujący zobowiązany jest do:

- 1/ lustracji, przeglądu i kontroli stanu lasów oraz zgodności wykonywanych przez właścicieli lasów zabiegów gospodarczych z planem urządzania lasu, a także informowanie właścicieli lasów o zadaniach wynikających z aktualnego planu urządzania lasu,
- 2/ pomocy właścicielom lasów poprzez doradztwo fachowe, w miarę możliwości udostępnianie odpłatnie sprzętu do wykonania prac oraz odpłatne zaopatrzenie w sadzonki,
- 3/ nadzoru nad przestrzeganiem przez właścicieli obowiązku podnoszenia naturalnej odporności drzewostanów i zapewnienia ciągłości ich użytkowania /art. 9 i 13 ustawy o lasach/,
- 4/ organizowania zastępczego wykonania zabiegów gospodarczych zleconych przez Kierownika Urzędu Rejonowego, płatnych z budżetu w ramach środków przewidzianych w przepisach o postępowaniu egzekucyjnym w administracji,

5/ w wypadku gdy właściciele lasów nie posiadają opracowanego planu urządzania lasu, w ramach nadzoru Przejmujący ustala zadania w zakresie: wyrębu drzew, ponownego założenia uprawy leśnej, przebudowy drzewostanów, pielęgnowanie i ochrony lasu oraz nadzoruje prawidłowe ich wykonanie /art. 79 ust. 3 pkt 2 ustawy o lasach/.

2. Przejmujący upoważniony jest do zarządzania wykonywania odstrzału redukcyjnego zwierząt łownych na gruntach nie stanowiących własności Skarbu Państwa w przypadku powstania dotkliwych szkód w uprawach i plonach rolnych lub dotkliwego uszkodzenia upraw leśnych i drzewostanów /art. 73 ustawy o lasach/.

3. Powierzający przekazuje Przejmującemu uprawnienia do wydawania decyzji w pierwszej instancji, nakazujących wykonanie zadań zawartych w planach urządzania lasu jeżeli właściciel lasu nie wykonuje w określonym czasie tych zadań /art. 24 ustawy o lasach/.

W przypadku szczególnego zagrożenia ciągłości produkcji leśnej /zagrożenie pożarowe, rozmnoża owadów/ Przejmujący wydaje decyzje z rygorem natychmiastowej wykonalności.

4. Odwołania od decyzji administracyjnych o których mowa w ust. 3 wydanych przez Przejmującego rozpatruje Wojewoda Ciechanowski.

§ 3

Przejmujący będzie prowadził legalizację pozyskanego drewna tylko w wypadku wprowadzenia tego wymogu w życie na podstawie odpowiedniego zarządzenia Wojewody.

W wypadku wprowadzenia takiego zarządzenia Lasy Państwowe-Przejmujący nadzór, nie odpowiadają za skutki prawne mogące wyniknąć z naruszenia praw własności osób trzecich, w związku z niewłaściwym wskazaniem granic własności przez ubiegającego się o legalizację lub naruszenie praw współwłaścicieli do współwłasności.

§ 4

W razie wystąpienia organizmów szkodliwych w stopniu zagrażającym trwałości lasów Przejmujący zarządza wykonanie zabiegów zwalczających i ochronnych w lasach zagrożonych nie stanowiących własności Skarbu Państwa, na koszt Nadleśnictw. /art. 10 ust. 1 pkt 2 ustawy o lasach/.

§ 5

Przy wykonywaniu czynności kancelaryjnych, związanych ze sprawami objętymi porozumieniem stosuje się instrukcję kancelaryjną wprowadzoną w życie zarządzeniem Nr 15 Ministra-Szefa Rady Ministrów z dnia 19 lipca 1990 r. w sprawie wykonywania czynności kancelaryjnych w urzędach terenowych organów administracji rządowej oraz odpowiednio rzeczowy wykaz akt obowiązujący w urzędach terenowych organów rządowej administracji ogólnej.

§ 6

Przy wydawaniu decyzji administracyjnych należy powołać się na odpowiednie paragrafy i punkty porozumienia.

§ 7

Przy wydawaniu decyzji administracyjnych oraz prowadzeniu korespondencji dotyczącej zakresu porozumienia stosuje się pieczęć nagłkową jednostki upoważnionej oraz pieczęć do podpisu - "z up. Kierownika Urzędu Rejonowego w Pułtusku". Csobami upoważnionymi do podpisu decyzji są Nadleśniczy, Zastępca Nadleśniczego oraz mgr inż. Danuta Skoczeń - adiunkt.

§ 8

Przejmujący prowadzi sprawozdawczość zgodną z wymogami Głównego Urzędu Statystycznego, a raz w roku w terminie do 15 lutego roku następnego przedkłada Przekazującemu informację z zakresu pełnionego nadzoru wynikającego z niniejszego porozumienia.

§ 9

Powierzający jest uprawniony do kontroli i oceny prowadzenia przez Przejmującego spraw powierzonych niniejszym porozumieniem.

§ 10

Porozumienie zawarte zostaje na czas nieokreślony. Za obopólną zgodą Stron mogą być wprowadzone zmiany do porozumienia w formie pisemnej w trybie aneksu, który po podpisaniu przez Strony stanowić będzie integralną treść porozumienia.

§ 11

Porozumienie może być wypowiedziane przez każdą ze Stron za 6-miesięcznym okresem wypowiedzenia.

§ 12

Porozumienie wchodzi w życie z dniem podpisania z mocą obowiązującą od dnia 1 stycznia 1992 r. i podlega ogłoszeniu w Dzienniku Urzędowym Województwa Ciechanowskiego.

NADLEŚNICZY NADLEŚNICTWA

KIEROWNIK URZĘDU REJONOWEGO

/-/ mgr inż. Stefan Stelmaszuk

/-/ Henryk Komorowski

Załącznik Nr 1.

Wykaz lasów i gruntów leśnych nie stanowiących własności Skarbu Państwa przekazanych do pełnienia nadzoru nad gospodarką leśną przez Kierownika Rejonu .. PUŁTUSK ..
Nadleśniczemu Nadleśnictwa Pułtusk

Lp	Gmina	Wieś	Pow. w ha
1	2	3	4
1.	Pułtusk	cała	731,49
2.	Karniewo	cała	657,31
3.	Pokrzywnica	cała	599,86
4.	Świercze	cała	496,59
5.	Gzy	cała	274,08
6.	Winnica	cała	716,79
Razem :			3476,12

Z up. KIEROWNIKA URZĘDU
Stanisław Janowski
Kierownik Referatu Ochrony
Środowiska i Gospodarki Wodnej

Urząd Rejonowy .. PUŁTUSK

Lp	Nadleśnictwo	Gmina	Wieś	Pow. leśna w ha
1	2	3	4	5
1.	Pułtusk	Gzy	Begno	19,56
2.			Borza Strumiany	32,59

1	2	3	4	5
3.			Gotardy	6,88
4.			Grochy Imbrzyki	7,74
5.			Grochy Serwatki	21,26
6.			Gzy	2,80
7.			Kęsy Pańki	1,16
8.			Kęsy Wypychy	9,03
9.			Kozłowo	4,26
10.			Mierzeniec	2,51
11.			Nowe Borze	0,53
12.			Ostaszewo Wielkie	0,05
13.			Ostaszewo Włuski	0,57
14.			Pekowo	51,89
15.			Przewodowo Majorat	1,86
16.			Sisice	9,56
17.			Skaszewo Nowe	7,73
18.			Skaszewo Włość.	40,15
19.			Sulnikowo	0,14
20.			Tąsewy	1,15
21.			Wójtzy Trojany	42,50
22.			Zalesie Lenki	1,44
23.			Żebry Falbogi	2,44
24.			Żebry Wiatraki	2,44
			Razem :	274,08

Urząd Rejonowy PUŁTUSK

Lp	Nadleśnictwo	Gmina	Wieś	Pow. leśna w ha
1	2	3	4	5
1.	Pułtusk	Świercze	Bruliny	30,81
2.			Brodowo	10,74
3.			Bylice	3,67
4.			Chmielewo	22,21


1	2	3	4	5
5.			Dzierno	22,23
6.			Gasiorowo	0,35
7.			Gasiorówek	1,24
8.			Gaj	4,58
9.			Gołębie	21,89
10.			Godacze	4,67
11.			Kosiorowo	16,60
12.			Kowolewice Nowe	10,79
13.			Kowalewice Włość.	24,26
14.			Klukówek	76,86
15.			Kościeszce	13,96
16.			Klukowo	0,46
17.			Ostrzeniewo	25,55
18.			Prusinowice	45,37
19.			Stpice	35,51
20.			Świeszewo	2,91
21.			Świercze Siółki	0,73
22.			Świeszewko	22,32
23.			Sulkowo	6,60
24.			Strzegocin	51,69
25.			Świercze	6,53
26.			Świerkowo	4,44
27.			Wyrzyki	17,56
28.	Pułtusk	Świercze	Wyrzyki Pekale	12,26
			Razem :	496,59

Z up. KIEROWNIKA URZĘDU

Staszek
 Staszek
 Średowiska i Gospodarki Wodnej

Urząd Rejonowy... PUŁTUSK.....

Lp	Nadleśnictwo	Gmina	Wieś	Pow. leśna w ha
1	2	3	4	5
	Pułtusk	Pokrzywnica		
1.			Budy Ciepelińskie	31,15
2.			Budy Obrebskie	28,94
3.			Budy Pobyłkowskie	9,50
4.			Ciepielin	11,38
5.			Dzbanice	1,00
6.			Dzierżenin	2,54
7.			Gzowo	40,63
8.			Karniewek	18,37
9.			Kępiaste	39,68
10.			KKlaski	3,08
11.			Klusek	4,05
12.			Koziegłowy	0,22
13.			Łępice	1,33
14.			Łosewo	20,18
15.			Łubiennica	1,42
16.			Łubiennica Superun.	16,95
17.			Mory	18,44
18.			Murowanka	14,77
19.			Niestępowo Nowe	2,77
20.			Niestępowo Włość.	13,81
21.			Obręb	23,36
22.			Obrebsk	26,49
23.			Olbrachcice	2,87
24.			Piskornia	35,12
25.			Pobyłkowo Duże	19,82
26.			Pobyłkowo Małe	9,46
27.	Pułtusk	Pokrzywnica	Pogorzelec	24,92
28.			Pokrzywnica	76,42

1	2	3	4	5
29.			Pomocnia	4,99
30.			Strzyże	21,77
31.			Świeszewo	2,93
32.			Trzepowo	22,20
33.			Witki	2,26
34.			Wólka Zaleska	43,08
35.			Zaborze	3,66
			Razem :	599,86
			Z up. KIEROWNIKA URZĘDU	
			 Stanisław Jamzrowski Kierownik Referatu Ochrony Środowiska i Gospodarki Wodnej	

Urząd Rejonowy .. PULTUSK

Lp	Nadleśnictwo	Gmina	Wieś	Pow. leśna w ha
1	2	3	4	5
1.	Pułtusk	Korniewo	Baranice	20,28
2.			Bolesy	3,60
3.			Byszewo	35,04
4.			Byszewo Wygoda	2,83
5.			Chałchy Chabdzyno	4,43
6.			Chełchy Iłowe	0,52
7.			Chełchy Dziańskie	32,71
8.			Chełchy Jakusy	-
9.			Chełki Klimki	0,90
10.			Chrzanowo Bronisze	0,31
11.			Chełchy Kniece	14,05
12.			Czarnostów	12,28
13.			Czarnostów Polesie	35,08
14.			Gościejewo	11,24
15.			Karniewo	21,44
16.			Krzemień	12,44

1	2	3	4	5
17.			Leśniewo	2,32
18.			Łukowo	11,65
19.			Malechy	32,14
20.			Milewo Wypychy	0,47
21.			Obiecunowo	32,22
22.			Ośnica	6,07
23.			Rafały	30,24
24.			Rutki	0,52
25.			Romanowo	66,35
26.			Słoniawy	14,55
27.			Szlaszy Złotki	128,97
28.	Pułtusk	Karniewo	Szwelice	60,86
29.			Tłucznice	1,92
30.			Wólka Łukowska	0,41
31.			Wronowo	0,24
32.			Zakrzewo	26,50
33.			Zalesie	-
34.			Zaręby	1,61
35.			Zelki Dąbrowy	13,69
36.			Żabin Karniewski	15,79
37.			Żabin Łukowski	3,64
			Razem :	657,31

Z up. KIEROWNIKA URZĘDU

Sianiszewski
 Kierownik Referatu Ochrony
 Środowiska i Gospodarki Wodnej

Urząd Rejonowy PUŁTUSK

Lp	Nadleśnictwo	Gmina	Wieś	Pow. leśna w ha
1	2	3	4	5
1	Pułtusk	Pułtusk	Białowieża	82,88
2.	"	"	Boby	28,57
3.	"	"	Chmielewo	20,57
4.	"	"	Głodowo	62,81
5.	"	"	Gnojno	70,29
6.	"	"	Gromin	8,35
7.	"	"	Jeżewo	2,53
8.	"	"	Kacice	6,99
9.	"	"	Kleszewo	32,71
10.	"	"	Kokoszka	1,40
11.	"	"	Lipa	16,58
12	"	"	Lipniki Nowe	4,85
13.	"	"	Lipniki Stare	15,41
14.	"	"	Moszyn	4,20
15.	"	"	Olszak	11,63
16.	"	"	Pawówek	7,36
17.	"	"	Płocochowo	19,56
18.	"	"	Ponikiew	32,14
19.	"	"	Przemiarowo	92,15
20.	"	"	Szyglówek	44,25
21.	"	"	Trzcinec	54,63
22	"	"	Zakret	9,72
23.	"	"	Grabowiec	74,86
24.	"	"	m. Pułtusk	27,00
			Razem :	731,49

Z up. KIEROWNIKA URZĘDU

Stanisław Gaworowski
Kierownik Referatu Ochrony
Środowiska i Gospodarki Wodnej

Urząd Rejonowy PULTUSK

Lp	Nadleśnictwo	Gmina	Wieś	Pow. leśna w ha
1	2	3	4	5
1.	Pułtusk	Winnica	Białe Błoto	7,37
2.			Bielany	29,82
3.			Błędostwo	-
4.			Brodowo Baboły	0,37
5.			Brodowo Wity	4,71
6.			Budy Zabroszki	1,40
7.			Bulkowo Nowe	0,15
8.			Bulkowo Stare	23,06
9.			Domosław	0,67
10.			Gatka	2,26
11.			Glinice Doman.	-
12.			Glinice Wielkie	0,21
13.			Gnaty Lewiski	31,14
14.			Gnaty Szczerbaki	19,19
15.			Gnaty Wieśniany	54,87
16.			Golądkowo	4,26
17.			Górki Baćki	1,63
18.			Górki Duże	77,42
19.			Górki Witowice	15,79
20.			Kamionna	0,35
21.			Łachon	3,11
22.			Mieszki Kuligi	28,32
23.			Mieszki Łańniki	53,11
24.			Pawłowo	12,00
25.			Poniaty Cibory	100,00
26.			Poniaty Wielkie	61,35
27.			Powielin	10,98

1	2	3	4	5
28.	Pułtusk	Winnica	Rebkowo	20,60
29.			Skarżycze	3,40
30.			Skorosze	4,50
31.			Skoroszki	25,99
32.			Skóznice	33,42
33.			Smogorzewo Pańskie	12,05
34.			Smogorzewo Włoścień	2,66
35.			Winnica	0,05
36.			Winniczka	55,54
37.			Zbroszki	15,04
			Razem :	716,79

Z up. KIEROWNIKA URZĘDU

Stanisław Jaworowski
Kierownik Referatu Ochrony
Środowiska i Gospodarki Wodnej

U C H W A Ł A Nr XX/120/92

**Rady Miejskiej w Nasielsku
z dnia 19 sierpnia 1992 roku**

w sprawie zatwierdzenia "Planu szczegółowego zagospodarowania przestrzennego terenu budownictwa jednorodzinnego w rejonie ul. Królowej Jadwigi w Nasielsku.

Na podstawie art. 18 ust. 2 pkt 5 ustawy z dnia 8 marca 1990 roku o samorządzie terytorialnym /Dz.U. Nr 16, poz. 95 z późniejszymi zmianami/ i art. 17 ust. 3 ustawy z dnia 12 lipca 1984 r o planowaniu przestrzennym/ jednolity tekst Dz.U. z 1989 r Nr 17, poz. 99 oraz Uchwały Nr XVII/98/92 Rady Miejskiej w Nasielsku z dnia 10 marca 1992 roku w sprawie zmian w planie ogólnym zagospodarowania przestrzennego miasta Nasielska i wsi Pięścirogi, Rada Miejska w Nasielsku uchwala, co następuje ;

§ 1

Zatwierdza się "Plan szczegółowy zagospodarowania przestrzennego budownictwa jednorodzinnego w osiedlu Królowej Jadwigi w Nasielsku - rysunek planu w skali 1:500 i tekst planu stanowiące załącznik do niniejszej uchwały.

§ 2

Objęty planem teren po sukcesywnym wydzieleniu działek dla zainwestowanych osób i instytucji przez uprawnione służby geodezyjne, może być przekazywany do zainwestowania zgodnie z ustaleniami w/w planu.

§ 3

Za wykonanie uchwały czyni się odpowiedzialnym Zarząd Miejski.

§ 4

Uchwała wchodzi w życie po upływie 14 dni od daty jej ogłoszenia w Dzienniku Urzędowym Województwa Ciechanowskiego.

Przewodniczący
Rady Miejskiej
Tadeusz Modzelewski

U C H W A Ł A Nr XXI/234/92

Rady Miejskiej w Pułtusku
z dnia 3 sierpnia 1992 roku.

w sprawie zmian w miejscowym planie ogólnym zagospodarowania
przestrzennego gminy Pułtusk.

Na podstawie art.18 ust. 2 pkt. 5 ustawy z 8 marca 1990 roku
o samorządzie terytorialnym /Dz.U. Nr 16, poz.95 z późniejszymi zmianami/,
w związku z art.18 ustawy z dnia 12 lipca 1984 roku o planowaniu przestrzennym
Dz.U. z 1989r. Nr 17, poz. 99 z późniejszymi zmianami/ na wniosek Zarządu
Rada Miejska u c h w a ł a, co następuje :

§ 1

Uchwała się zmiany w miejscowym planie ogólnym zagospodarowania przestrzennego
gminy Pułtusk uchwalonym w dniu 05 marca 1992 roku /uchwała Nr XVI/190/92 Rady Mi
Miejskiej w Pułtusku w sprawie zmian w miejscowym planie ogólnym zagospodarowania
przestrzennego gminy Pułtusk ogłoszona w Dzienniku Urzędowym Województwa
Ciechanowskiego z 1992 roku Nr 9, poz.31/ polegające na :

1/ Dopuszczeniu możliwości lokalizacji na terenie gminy linii kablowych
energetycznych i światłowodowych o znaczeniu lokalnym, wojewódzkim i krajowym.

§ 2

Uchwała podlega ogłoszeniu w Dzienniku Urzędowym Województwa Ciechanowskiego.
Uchwałę umieszcza się na tablicy ogłoszeń w siedzibie Urzędu Miejskiego.

§ 3

Wykonanie uchwały powierza się Zarządowi Miejskiemu.

§ 4

Uchwała wchodzi w życie po upływie 14 dni od ogłoszenia w Dzienniku Urzędowym
Województwa Ciechanowskiego.

Przewodniczący
Rady Miejskiej w Pułtusku
mgr inż. Zygmunt Pawłowski

99

U C H W A Ł A Nr XXI/235/92

Rady Miejskiej w Pułtusk

z dnia 3 sierpnia 1992 roku.

w sprawie zmian w miejscowym planie ogólnym zagospodarowania
przestrzennego miasta Pułtusk.

Na podstawie art.18 ust.2 pkt. 5 ustawy z dnia 8 marca 1990 roku
o samorządzie terytorialnym /Dz.U.Nr 16, poz.95 z późniejszymi zmianami/,
w związku z art.18 ustawy z dnia 12 lipca 1984 roku o planowaniu przestrzennym
/Dz.U. z 1989r. Nr 17, poz.99 z późniejszymi zmianami/ na wniosek Zarządu Rada
Miejska u c h w a ł a, co następuje :

§ 1

Uchwała się zmiany w miejscowym planie ogólnym zagospodarowania przestrzennego
miasta Pułtusk uchwalonym w dniu 05 marca 1992 roku /uchwała Nr XVI/189/92
Rady Miejskiej w Pułtusk w sprawie zmian w planie ogólnym zagospodarowania
przestrzennego miasta Pułtusk, ogłoszona w Dzienniku Urzędowym Województwa
Ciechanowskiego z 1992 roku Nr 9, poz. 30/ polegające na :

1/ zmianie przeznaczenia terenu oznaczonego w Planie ogólnym symbolem

"G46-ZD" tj." projektowany teren ogródków działkowych - w planie szczegółowym
wylączyć teren wzgórza i lasku", wprowadzając zapis :

"teren zabudowy mieszkaniowej jednorodzinnej z wprowadzeniem usług, handlu,
gastronomii, turystyki. Uciążliwość obiektów produkcyjno-rzemieślniczych nie
może wykraczać poza granice użytkowanego terenu".

2/ Wprowadzeniu do Planu pkt.2.10 o treści ? "Dopuszcza się możliwość lokalizacji
na terenie miasta linii kablowych energetycznych i światłowodnych o znaczeniu
lokalnym, wojewódzkim i krajowym."

§ 2

Uchwała podlega ogłoszeniu w Dzienniku Urzędowym Województwa Ciechanowskiego.
Uchwałę umieszcza się na tablicy ogłoszeń w siedzibie Urzędu Miejskiego.

§ 3

Wykonanie uchwały powierza się Zarządowi Miejskiemu.

§ 4

Uchwała wchodzi w życie po upywie 14 dni od ogłoszenia w Dzienniku Urzędowym
Województwa Ciechanowskiego.

Przewodniczący

Rady Miejskiej w Pułtusk

mgr inż. Zygmunt Pawłowski

100

U C H W A Ł A Nr. V | 38 | 92...
 Rady Gminy Działdowo
 z dnia ... 20.08.1992r.

w sprawie: zmiany w miejscowym planie zagospodarowania
 przestrzennego Gminy Działdowo.

Na podstawie art.18 ust.2, pkt 5, ustawy z dnia
 8 marca 1990r. o samorządzie terytorialnym (Dz.U.Nr 16
 poz.95 z późn.zmian) i art.17 ust.3 i art.18 ustawy z dnia
 12 lipca 1984r. o planowaniu przestrzennym (Dz.U.Nr 17 z 1989r.
 poz.99 z późn.zmian.) Rada Gminy Działdowo u c h w a ł a , co
 następuje:

§ 1

Wprowadzić w planie miejscowym zagospodarowania przestrzennego
 Gminy Działdowo, zatwierdzonym Uchwałą Nr IX/36/85 Rady Narodowej
 Miasta i Gminy w Działdowie z dnia 30 grudnia 1985r. zmianę
 polegającą na przeznaczeniu terenów we wsi Grzybiny na działce
 Nr 31/2 i 32/2 mapa 6: rozbudowę istniejącego osadnika poprodu-
 kcyjnego Kopalni Surowców Mineralnych Grzybiny.

§ 2

Wykonanie Uchwały powierzyć Zarządowi Gminy Działdowo.

§ 3

Uchwała wchodzi w życie po upływie 14 dni od dnia ogłoszenia
 w Dzienniku Urzędowym Województwa Ciechanowskiego.

Przewodniczący
 Rady Gminy Działdowo
 Benedykt Stańczak

101

U C H W A Ł A NR V)21)92

=====
 Rady Gminy w Krasnem
 z dnia 4 września 1992 roku

w sprawie zatwierdzenia zmian w Miejscowym Planie Szczegółowym
 Zagospodarowania Przestrzennego Zabudowy Jednorodzinnej Kompleksu
 2 MN i 3 UH w miejscowości Krasne gmina Krasne .

Na podstawie art: 18 ust. 2 pkt. 5 ustawy z dnia 8
 marca 1990 roku o samorządzie terytorialnym (Dz.U.Nr 16, poz. 95
 z późniejszymi zmianami) oraz art. 17 ust. 3 ustawy z dnia 12 lipca
 1984 roku o planowaniu przestrzennym (jednolity tekst Dz.U.Nr 17, poz.
 99 z 1989 roku z późniejszymi zmianami) - Rada Gminy w Krasnem
 u c h w a ł a co następuje:

§ 1.

Zatwierdzić zmiany w Miejscowym Planie Szczegółowym Zagospodarowania Przestrzennego Zabudowy Jednorodzinnej Kompleksu 2 MN i 3 UH w miejscowości Krasne gmina Krasne składające się z :

1. tekstu planu wraz z rysunkiem planu w skali 1:2000 stanowiącego załącznik Nr 1 do uchwały.

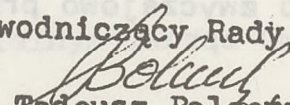
§ 2.

Odpowiedzialnym za realizację i sprawowanie nadzoru nad prawidłowością realizacji planu czyni się Zarząd Gminy.

§ 3.

Uchwała wchodzi w życie po upływie 14 dni od daty jej ogłoszenia w Dzienniku Urzędowym Województwa Ciechanowskiego.

Przewodniczący Rady Gminy


Tadeusz Balcerzak

102

U C H W A Ł A Nr 98/XV/92
Rady Gminy w Lipowcu Kościelnym
z dnia 27 sierpnia 1992 roku

w sprawie zmiany w miejscowym ogólnym planie zagospodarowania przestrzennego gminy Lipowiec Kościelny .

Na podstawie art.18 ust.2 pkt.5 ustawy z dnia 8 marca 1990 r. o samorządzie terytorialnym /Dz.U.Nr 16, poz.95 z późniejszymi zmianami / - art.17 ust.3 w związku z art.18 ustawy z dnia 12 lipca 1984 roku o planowaniu przestrzennym /jednolity tekst - Dz.U.Nr 17 z 1989 r. , poz.99 z późniejszymi zmianami / Rada Gminy uchwała , co następuje :

§ 1

Zatwierdzić zmiany w miejscowym planie ogólnym zagospodarowania przestrzennego gminy Lipowiec Kościelny , zatwierdzonym uchwałą Nr II/10/88 Gminnej Rady Narodowej w Lipowcu Kościelnym z dnia 20 października 1988r. /ogłoszone w Dzienniku Urzędowym Województwa Ciechanowskiego z 1988r . Nr 10 , poz.139/ polegające na zmianie

miejscowego planu zagospodarowania przestrzennego gminy Lipowiec Kościelny we wsiach : Dobrawola , Kęczewo , Lewiczyn , Lipowiec Kościelny , Łomia , Parcele łomskie , Turza Mała , Turza Wielka Wola Kęczewska , Rumoka zgodnie z załącznikami do uchwały: Integralną część w/w załączników stanowi zgoda na przeznaczenie na cele nierolnicze gruntów rolnych w planie do zmiany sposobu użytkowania .

§ 2

Miejscowy plan ogólny zagospodarowania przestrzennego gminy Lipowiec Kościelny stanowi podstawę do działalności zgodnie z jego ustaleniami .

§ 3

Wykonanie uchwały powierza się Zarządowi Gminy .

§ 4

Uchwała podlega ogłoszeniu w Dzienniku Urzędowym Województwa Ciechanowskiego ponadto uchwałę podaje się do publicznej wiadomości w sposób zwyczajowo przyjęty .

§ 5

Uchwała wchodzi w życie po upływie 14 dni od daty ogłoszenia w Dzienniku Urzędowym Województwa Ciechanowskiego .

Przewodniczący

Rady Gminy

Czesław Rólka

103

U C H W A Ł A Nr XIII/106/92

Rady Gminy Pokrzywnica
z dnia 27 sierpnia 1992 roku

w sprawie zmian w Miejscowym Planie Ogólnym Zagospodarowania
Przestrzennego Gminy Pokrzywnica

Na podstawie art. 18 ust. 2 pkt 5 ustawy z dnia 8 marca 1990 roku o samorządzie terytorialnym / Dz.U.Nr 16,poz.95 z p. zm./ i art 17 ust. 3, art 32 ust. 1 i 2 ustawy z dnia 12 lipca 1984 r. o planowaniu przestrzennym/ Dz.U. z 1989 r., Nr 17, poz. 99 z p. zm./ Rada Gminy uchwała, co następuje :

§ 1

Dokonać zmian w Planie Ogólnym Zagospodarowania Przestrzennego Gminy Pokrzywnica, zatwierdzonym uchwałą Nr VI/32/89 z dnia 7 czerwca 1989 r. w sprawie zatwierdzenia Planu Ogólnego Gminy Pokrzywnica, polegającym na :

- pozyskaniu dodatkowych terenów inwestycyjnych na potrzeby budownictwa mieszkaniowego
- przeznaczyć działkę Nr 205/4 o powierzchni 2,47 ha położoną we wsi Pogorzelec na potrzeby zabudowy letniskowej
- przeznaczyć pod eksploatację kruszywa
 - działkę Nr 26/4 o pow. 0,83 ha kl. VI położoną we wsi Dzierżenin
 - działkę Nr 27/1 o pow. 0,72 ha kl. VI położoną we wsi Dzierżenin
 - działkę Nr 28/3 o pow. 0,78 ha kl. VI położoną we wsi Dzierżenin
 - część działki Nr 30 o pow. 2,07 ha kl. VI położoną we wsi Dzierżenin

§ 2

Za wykonanie uchwały czyni się odpowiedzialnym Zarząd Gminy.

§ 3

Uchwała wchodzi w życie po upływie 14 dni od daty ogłoszenia jej w Dzienniku Urzędowym Województwa Ciechanowskiego.

PRZEWODNICZĄCY
Dziękuję
Dziękuję

104

U C H W A Ł A Nr XIX/30/92

R A D Y G M I N Y W R Y B N I E

z dnia 26. sierpnia 1992. roku

w sprawie zatwierdzenia planu ogólnego zagospodarowania przestrzennego wsi Rybno

Na podstawie art. 18 ust. 2 pkt 5 ustawy z dnia 8 marca 1990 r. o samorządzie terytorialnym /Dz.U. Nr 16 poz. 95 z późn.zm./, art. 17 ust. 3 w związku z art. 18 ustawy z dnia 12 lipca 1984 r. o planowaniu przestrzennym /Dz.U. z 1989 r. Nr 17 poz. 99 z późn.zm./ oraz art. 1 pkt 25 lit. f ustawy z dnia 17 maja 1990 roku o podziale zadań i kompetencji określonych w ustawach szczególnych pomiędzy organy gmin a organy administracji

rządowej oraz o zmianie niektórych ustaw /Dz.U. Nr 34 poz. 198 z późn.zm./ Rada Gminy w Rybnie uchwała, co następuje:

§ 1

Zatwierdzić plan ogólny zagospodarowania przestrzennego wsi Rybno zgodnie z załącznikiem mapowym i opisowym.

§ 2

Odpowiedzialnym za wykonanie uchwały czyni się Zarząd Gminy.

§ 3

Uchwała wchodzi w życie po upływie 14 dni od chwili jej ogłoszenia w Dzienniku Urzędowym Województwa Ciechanowskiego.

Przewodniczący Rady Gminy

mgr inż. /Jan Psiuk

105

U C H W A Ł A Nr XIX/31/92

R A D Y G M I N Y W R Y B N I E

z dnia 26 sierpnia 1992 roku

w sprawie zmian do planu ogólnego zagospodarowania przestrzennego gminy Rybno.

Na podstawie art. 18 ust. 2 pkt. 5 ustawy z dnia 8 marca 1990 roku o samorządzie terytorialnym / Dz.U.Nr 16, poz.95 z późniejszymi zmianami /, art. 17 ust. 3 w związku z art. 18 ustawy z dnia 12 lipca 1984 roku o planowaniu przestrzennym /tekst jednolity Dz: U. z 1989 roku Nr 17, poz. 99 z późniejszymi zmianami / oraz art. 1 pkt 25 lit. f ustawy z dnia 17 maja 1990 roku o podziale zadań i kompetencji określonych w ustawach szczególnych pomiędzy organy gminy a organy administracji rządowej oraz zmianie niektórych ustaw / Dz. U. Nr 34, poz. 198 z późniejszymi zmianami/ Rada Gminy w Rybnie uchwała, co następuje:

§ 1

Uchwała zmiany w planie ogólnym zagospodarowania przestrzennego Gminy Rybno uchwalonym w dniu 19 lipca 1989 roku Nr VI/31/89 Gminnej Rady Narodowej w Rybnie w sprawie planu ogólnego zagospodarowania przestrzennego Gminy Rybno ogłoszona w Dzienniku Urzędowym Województwa Ciechanowskiego Nr 9 poz. 270 z 1989 roku opracowane w załączniku do uchwały z wyłączeniem budownictwa letniskowego nad jeziorem Rumian.

§ 2

Odpowiedzialnym za wykonanie uchwały czyni się Zarząd Gminy.

§ 3

Uchwała wchodzi w życie po upływie 14 dni od daty ogłoszenia w Dzienniku Urzędowym Województwa Ciechanowskiego.

Przewodniczący Rady Gminy
mgr inż. Jan Psiuk

106

U C H W A L A NR XVII / 70 / 92 ...

Rady Gminy w Szreńsku

z dnia 30 lipca 1992 r.

w sprawie podjęcia prac nad opracowaniem zmian w miejscowym planie ogólnym zagospodarowania przestrzennego Gminy Szreńsk.

Na podstawie art.18 i art.34 ust.3 ustawy z dnia 12 lipca 1984r. o planowaniu przestrzennym /Dz.U.Nr 17,poz.99z 1989r. z późniejszymi zmianami/ oraz art.18 ust.2 pkt.5 ustawy z dnia 8 marca 1990r. o samorządzie terytorialnym /Dz.U.Nr 16,poz.95 z późniejszymi zmianami/ - Rada Gminy w Szreńsku, po przedłożeniu przez Zarząd Gminy wyników oceny skutków zmian w zagospodarowaniu wynikającym z realizacji miejscowego planu ogólnego stanowiącym załącznik do niniejszej uchwały, uchwała, co następuje:

§ 1

Stwierdza się konieczność podjęcia prac nad zmianami w miejscowym planie ogólnym zagospodarowania przestrzennego gminy zatwierdzonego uchwałą Nr VIII/33/89 Gminnej Rady Narodowej w Szreńsku z dnia 29.11.1989r.

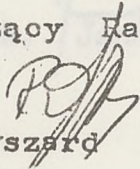
§ 2

Sporządzenie projektu zmian do obecnie obowiązującego planu powierza się Zarządowi Gminy.

§ 3

Uchwała podlega ogłoszeniu w Dzienniku Urzędowym Województwa Ciechanowskiego i wchodzi w życie po upływie 14 dni od dnia jej ogłoszenia. Uchwałę nadto należy umieścić na tablicy ogłoszeń w siedzibie Urzędu Gminy.

Przewodniczący Rady Gminy


mgr inż. Ryszard Oprawa

107

U C H W A Ł A Nr XII/63/92

Rady Gminy w Wieczfnia Kościelnej
z dnia 02 września 1992 roku

w sprawie zmian w Miejscowym Planie Ogólnym Zagospodarowania Przestrzennego Gminy Wieczfnia Kościelna.

Na podstawie art.18 ust.2 pkt 5 ustawy z dnia 8 marca 1990 roku o samorządzie terytorialnym /Dz.U.Nr 16, poz.95 - z późniejszymi zmianami/ oraz art.17 ust.3 oraz art.34 ust.4 ustawy z dnia 12 lipca 1984 roku o planowaniu przestrzennym /Dz.U.Nr 17, z 1989 roku, poz.99/ - Rada Gminy w Wieczfnia Kościelnej uchwała, co następuje:

§ 1

Przystąpić do aktualizacji Miejscowego Planu Ogólnego Zagospodarowania Przestrzennego Gminy Wieczfnia Kościelna na obszarze wsi Uniszki Cegielnia, Uniszki Gumowskie, Michalinowo, Pepłowo.

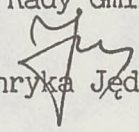
§ 2

Odpowiedzialnym za realizację i sprawowanie nadzoru nad prawidłową realizacją wprowadzania zmian w planie czyni się Zarząd Gminy.

§ 3

Uchwała wchodzi w życie po upływie 14 dni od daty jej ogłoszenia w Dzienniku Urzędowym Województwa Ciechanowskiego.

Przewodniczący
Rady Gminy


Henryka Jędrzejewska

108

U C H W A Ł A Nr 15/III/92
Rady Gminy w Załuskach
z dnia 22 lipca 1992 roku

w sprawie zmiany Ogólnego Planu Zagospodarowania Przestrzennego Gminy Załuski.

Na podstawie art.18 ust.2 pkt.5 ustawy z dnia 8 marca 1990 roku o samorządzie terytorialnym (Dz.U. Nr 16,poz.95,z późn.zm.) oraz art.17 ust.3 w związku z art.18 ustawy z dnia 12 lipca 1984 roku o planowaniu przestrzennym (Dz.U. z 1989 r.,Nr 17,poz.99,z późn. zm.) Rada Gminy w Załuskach u c h w a ł a, co następuje:

§ 1

Zmienia Ogólny Plan Zagospodarowania Przestrzennego Gminy Załuski, uchwalony Uchwałą Nr VII/32/89 Gminnej Rady Narodowej w Załuskach z dnia 7 grudnia 1989 roku, opublikowany w Dzienniku Urzędowym Województwa Ciechanowskiego Nr 13,poz.375 - zgodnie z załącznikiem do niniejszej uchwały.

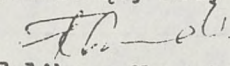
§ 2

Wykonanie uchwały powierza się Zarządowi Gminy.

§ 3

Uchwała wchodzi w życie po upływie 14 dni od dnia ogłoszenia w Dzienniku Urzędowym Województwa Ciechanowskiego.

Przewodniczący Rady Gminy


Feliks Nowacki

WARUNKI PRENUMERATY

**Dziennika Urzędowego Województwa Ciechanowskiego
w Ciechanowie
na rok 1992.**

Oплата za prenumeratę Dziennika Urzędowego Województwa Ciechanowskiego
w Ciechanowie na rok 1992 wynosi:
półrocznie 50 000 zł bez skorowidza
rocznie 100.000 zł ze skorowidzem

Oплата za prenumeratę powinna być uiszczona z góry.

Rachunków nie wysyła się.

PKK O/Ciechanów konto Nr 371201 - 2134

Reklamacje z powodu niedoręczenia poszczególnych numerów
Dziennika należy wnosić do Zakładu Administracyjno-Gospo-
darczego Urzędu Wojewódzkiego w Ciechanowie niezwłocznie
po otrzymaniu następnego kolejnego numeru.

Centrala tel. 20-51 do 5 wew.293 lub 313 29-58

Wydawca : Wojewoda Ciechanowski
Redakcja : Urząd Wojewódzki w Ciechanowie
Wydział Organizacji i Nadzoru
ul.17 Stycznia 7 06-400 Ciechanów

Naczelnny Redaktor :
Daniela Nastaszyc

Tłoczono z polecenia Wojewody Ciechanowskiego w Zakładzie
Administracyjno-Gospodarczym Urzędu Wojewódzkiego w Ciecha-
nowie, ul. 17 Stycznia 7, 06-400 Ciechanów.
