



DZIENNIK URZĘDOWY WOJEWÓDZTWA CIECHANOWSKIEGO

Ciechanów, dnia 2 listopada 1992 r.

Nr 28

Treść:

Poz.:

ROZPORZĄDZENIA

116. - Nr 5/92 Wojewody Ciechanowskiego z dnia 29 czerwca 1992 roku w sprawie utworzenia Urzędu Stanu Cywilnego wspólnego dla Miasta Raciąża i Gminy Raciąż.
117. - Nr 10/92 Wojewody Ciechanowskiego z dnia 23 października 1992 roku zmieniające rozporządzenie Wojewody Ciechanowskiego w sprawie utworzenia Urzędu Stanu Cywilnego wspólnego dla Miasta Raciąża i Gminy Raciąż.
118. - Nr 11/92 Wojewody Ciechanowskiego z dnia 29 października 1992 roku w sprawie zwalczania wścieklizny u zwierząt.
119. - Nr 12/92 Wojewody Ciechanowskiego z dnia 29 października 1992 roku w sprawie zwalczania wścieklizny u zwierząt.
120. - Nr 13/92 Wojewody Ciechanowskiego z dnia 29 października 1992 roku w sprawie uznania za pomnik przyrody.
121. - Nr 14/92 Wojewody Ciechanowskiego z dnia 29 października 1992 roku w sprawie skreślenia z rejestru pomników przyrody.

UCHWAŁY

122. - Nr XXIX/210/92 Rady Miejskiej w Mławie z dnia 15 września 1992 roku w sprawie planu szczegółowego zagospodarowania przestrzennego terenu położonego w Mławie w obrębie ulic: Warszawska, Grzebskiego, Zduńska i Płocka oraz związanych z tym koniecznych zmian w obowiązującym planie ogólnym zagospodarowania przestrzennego m.Mławy.

123. - Nr XII/85/92 Rady Gminy Nowe Miasto z dnia 29 września 1992 roku w sprawie zmian w miejscowym planie ogólnym zagospodarowania przestrzennego gminy Nowe Miasto.
124. - Nr XII/86/92 Rady Gminy Nowe Miasto z dnia 29 września 1992 roku w sprawie zatwierdzenia szczegółowego planu zagospodarowania przestrzennego terenu budownictwa letniskowego i usługowego w Nowym Mieście.
125. - Nr XXI/91/92 Rady Gminy w Opinogórze Górnej z dnia 2 października 1992 roku w sprawie zatwierdzenia zmian w miejscowym planie ogólnym zagospodarowania przestrzennego gminy Opinogóra.

116

Rozporządzenie Nr *5/92*

WOJEWODY CIECHANOWSKIEGO

z dnia *29 czerwca* 1992 r.

w sprawie utworzenia Urzędu Stanu Cywilnego wspólnego
dla Miasta Raciąża i Gminy Raciąż.

Na podstawie art. 5a ust. 3 ustawy z dnia 29 września 1986 r. - Prawo o aktach stanu cywilnego /Dz. U. Nr 36, poz. 180 z późniejszymi zmianami/ **z a r z ą d z a s i ę** co następuje:

§ 1.

Tworzy się Urząd Stanu Cywilnego wspólny dla Miasta Raciąża oraz Gminy Raciąż.


§ 2.

Wykonanie rozporządzenia powierza się Dyrektorowi Wydziału Spraw Obywatelskich.

§ 3.

Rozporządzenie wchodzi w życie po upływie 14 dni od daty ogłoszenia w Dzienniku Urzędowym Województwa Ciechanowskiego.

WOJEWODA


Andrzej Wojdyła

117

R o z p o r z ą d z e n i e N r ...10/92.

WOJEWODY CIECHANOWSKIEGO

z dnia ...23. października..... 1992 r.

zmieniające rozporządzenie Wojewody Ciechanowskiego w sprawie utworzenia Urzędu Stanu Cywilnego wspólnego dla Miasta Raciąża i Gminy Raciąż.

Na podstawie art. 5a ust. 3 ustawy z dnia 29 września 1986 r. - Prawo o aktach stanu cywilnego /Dz. U. Nr 36, poz. 180 z późniejszymi zmianami/ z a r z ą d z a s i ę co następuje:

§ 1

W rozporządzeniu Nr 5/92 Wojewody Ciechanowskiego z dnia 29 czerwca 1992 r. w sprawie utworzenia Urzędu Stanu Cywilnego wspólnego dla Miasta Raciąża i Gminy Raciąż wprowadza się następujące zmiany:

1/ § 2 otrzymuje brzmienie:

Wspólny Urząd Stanu Cywilnego wchodzi w skład Urzędu Miasta Raciąża.


2/ Dotychczasowy § 2 i 3 oznacza się jako § 3 i 4.

§ 2

Wykonanie rozporządzenia powierza się Dyrektorowi Wydziału Spraw Obywatelskich.

§ 3

Rozporządzenie wchodzi w życie po upływie 14 dni od daty ogłoszenia w Dzienniku Urzędowym Województwa Ciechanowskiego.



Andrzej WOJDYŁO

118

ROZPORZĄDZENIE Nr ...*11/92*...

WOJEWODY CIECHANOWSKIEGO

Z DNIA *29 października 1992 r.*

w sprawie zwalczania wścieklizny u zwierząt.

Na podstawie art. 20 ust. 1, art. 22 i art. 25 ustawy z dnia 22 marca 1990 roku o terenowych organach rządowej administracji ogólnej / Dz.U. Nr 21, poz. 123/, art. 2 i 16 Rozporządzenia Prezydenta Rzeczypospolitej z dnia 22 sierpnia 1927 roku o zwalczaniu zaraźliwych chorób zwierzęcych / Dz.U. Nr 77, poz. 673 / oraz Rozporządzenia Nr 159 Ministrów Rolnictwa oraz Leśnictwa i Przemysłu Drzewnego z dnia 4 grudnia 1962 roku w sprawie zwalczania u zwierząt łownych chorób, które mogą być przeniesione na ludzi i zwierzęta gospodarskie Dz.Urz. Min. Roln. z 1962 roku Nr 21, poz. 85/ zarządzam co następuje:

§ 1.

Uznaję w gminie Czernice Borowe miejscowość Czernice Nowe za okręg zapowietrzony, a miejscowości Czernice Borowe Węgra, Obrębiec, Szczepanki i Zembrzus Wielki za okręg zagrożony wścieklizną zwierząt domowych.

§ 2.

W okręgu zapowietrzonym zakazuję:

- 1/ urządzać polowań z pędzeniem w kompleksach leśnych,
- 2/ otwierania zwłok zwierzęcych i zdejmowania skór ze zwierząt padłych i pochodzących z odstrzału sanitarnego bez zgody lekarza weterynarii.

§ 3.

W okręgu zapowietrzonym i zagrożonym nakazuję:

- 1/ trzymanie psów na uwięzi w dzień i w nocy, a w razie prowadzenia psów zaopatrzenie ich w bezpieczne kagańce i trzymanie na smyczy.

- 2/ likwidację pod nadzorem lekarza weterynarii wszystkich psów i kotów, które nie były szczepione przeciw wściekliznie, a miały pośredni lub bezpośredni kontakt ze zwierzętami chorymi na wściekliznę lub podejrzanymi o wściekliznę,
- 3/ kołom łowieckim działającym na tym terenie wzmożenia odstrzału szkodników oraz psów i kotów wałęsających się,
- 4/ właścicielom jak też wszystkim, którzy z tytułu wykonywanych czynności mają styczność ze zwierzętami gospodarskimi lub dzikimi natychmiastowe zgłaszanie służbie weterynaryjnej wszystkich przypadków wzbudzających podejrzenie wścieklizny u zwierząt.

§ 4.

Za wykonanie niniejszego rozporządzenia czyni się odpowiedzialnym Wójta Gminy w Czernicach Borowych oraz Wojewódzkiego Lekarza Weterynarii w Ciechanowie.


§ 5.

W stosunku do osób nieprzeestrzegających przepisów postanowień rozporządzenia będą stosowane sankcje karne przewidziane w obowiązujących przepisach.

§ 6.

1. Rozporządzenie wchodzi w życie po upływie 14 dni od ogłoszenia w Dzienniku Urzędowym Województwa Ciechanowskiego.
2. Rozporządzenie podlega podaniu do publicznej wiadomości w miejscowościach określonych w § 1 w sposób zwyczajowo przyjęty.

w.z. WOJEWODY



Andrzej WOJDYŁO

119

ROZPORZADZENIE Nr...12/92...

WOJEWODY CIECHANOWSKIEGO

Z DNIA ...29. października. 1992r.

w sprawie zwalczania wścieklizny u zwierząt,

Na podstawie art. 20 ust. 1, art. 22 i art. 25 ustawy z dnia 22 marca 1990 roku o terenowych organach rządowej administracji ogólnej / Dz.U. Nr 21, poz. 123 /, art. 2 i 16 Rozporządzenia Prezydenta Rzeczypospolitej z dnia 22 sierpnia 1927 roku o zwalczaniu zaraźliwych chorób zwierzęcych / Dz.U. Nr 77, poz. 673 / oraz Rozporządzenia Nr 159 Ministrów Rolnictwa oraz Leśnictwa i Przemysłu Drzewnego z dnia 4 grudnia 1962 roku w sprawie zwalczania u zwierząt łownych chorób, które mogą być przeniesione na ludzi i zwierzęta gospodarskie / Dz.Urz.Min. Roln. z 1962 roku Nr 21, poz. 85 / zarządzam co następuje:

§ 1.

Uznaję w gminie Strzegowo Osada miejscowość Tuchowo i miejscowość Żmijewo w gminie Stupek za okręg zapowietrzony wścieklizną zwierząt dziko żyjących, pozostałe zaś miejscowości w gminie Strzegowo Osada i Stupek za okręg zagrożony.

§ 2.

W okręgu zapowietrzonym zakazuję:

- 1/ urządzać polowań z pędzeniem w kompleksach leśnych,
- 2/ otwierania zwłok zwierzęcych i zdejmowania skór ze zwierząt padłych i pochodzących z odtrzału sanitarnego bez zgody lekarza weterynarii.

§ 3.

W okręgu zapowietrzonym i zagrożonym nakazuję:

- 1/ trzymanie psów na uwięzi w dzień i w nocy, a w razie prowadzenia psów zaopatrzenie ich w bezpieczne kagańce i trzymanie na smyczy.
- 2/ likwidację pod nadzorem lekarza weterynarii wszystkich psów i kotów, które nie były szczepione przeciw wściekliznie, a miały pośredni lub bezpośredni kontakt ze zwierzętami

- chorymi na wściekliznę lub podejrzanymi o wściekliznę,
- 3/ kołom łowieckim działającym na tym terenie wzmożenia odstrzału szkodników oraz psów i kotów wałęsających się,
 - 4/ właścicielom jak też wszystkim, którzy z tytułu wykonywanych czynności mają styczność ze zwierzętami gospodarskimi lub dzikimi natychmiastowe zgłaszanie służbie weterynaryjnej wszystkich przypadków wzbudzających podejrzenie wścieklizny u zwierząt.

§ 4.

Za wykonanie niniejszego rozporządzenia czyni się odpowiedzialnym Wójtów Gmin w Strzegowie Osadzie i Stupsku oraz Wojewódzkiego Lekarza Weterynarii w Ciechanowie.

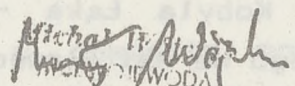
§ 5.

W stosunku do osób nieprzestrzegających przepisów postanowień rozporządzenia będą stosowane sankcje karne przewidziane w obowiązujących przepisach.

§ 6.

1. Rozporządzenie wchodzi w życie po upływie 14 dni od ogłoszenia w Dzienniku Urzędowym Województwa Ciechanowskiego.
2. Rozporządzenie podlega podaniu do publicznej wiadomości w miejscowościach określonych w § 1 w sposób zwyczajowo przyjęty.

W.Z. WOJEWODY


WODA
Andrzej WOJCYLŁO

120

R O Z P O R Z A D Z E N I E N R 13/92

W O J E W O D Y C I E C H A N O W S K I E G O

z dnia ... 29. października 1992 r.

w sprawie uznania za pomniki przyrody.

Na podstawie art.13 ust.1 pkt.6 litera a, art.28, art.32 i art.37 ust.1 ustawy z dnia 16 października 1991r o ochronie przyrody /Dz.U.nr 114, poz.492/ oraz art.20 ust.1 pkt.1 ustawy z 22 marca 1990r o terenowych organach rządowej administracji ogólnej /Dz.U. nr 21, poz.123, z późniejszymi zmianami/ - z a r z ą d z ą się, co następuje:

Par.1

Uznaje się za pomnik przyrody:

1. lipę drobnolistną /*Tilia cordata*/ o obwodzie pnia na wysokości 1.30m - 410cm i wysokości ca 19m - rosnącą przy drodze Kobyła Łąka - Gołuszyn, na gruncie Pana Henryka Zabornego we wsi Sławęcín - Ludwinowo, gmina Biezuń;
2. kasztanowiec biały /*Aesculus hippocastanum*/ o obwodzie pnia na wys.86cm - 425cm /od wysokości 86cm pień rozgałęzia się na 4 konary o obwodach na wysokości 1.30m - 177cm, 178cm, 182cm, 188cm/ i wysokości ca 21m - rosnący na terenie parku podworskiego we wsi Sławęcín, gm.Biezuń;
3. klon pospolity /*Acer platanoides*/ o obwodzie pnia na wysokości 1.30m - 253cm i wysokości ca 19m - rosnący na terenie parku podworskiego we wsi Sławęcín, gmina Biezuń;
4. lipę szerokolistną /*Tilia platyphyllos*/ o obwodzie pnia na wysokości 1.30m - 247cm i wysokości ca 20m - rosnącą na terenie parku podworskiego we wsi Sławęcín, gmina Biezuń;

5. lipę drobnolistną /*Tilia cordata*/ o obwodzie pnia na wysokości 1.30m - 330cm i wysokości ca 23m - rosnąca na terenie parku podworskiego we wsi Tuczki, gmina Rybno;
6. jodłę pospolitą /*Abies alba*/ o obwodzie pnia na wysokości 1.30m - 245cm i wysokości ca 27m - rosnąca na terenie parku podworskiego we wsi Tuczki, gmina Rybno;
7. lipę drobnolistną /*Tilia cordata*/ o obwodzie pnia na wysokości 1.30m - 340cm i wysokości ca 26m - rosnąca na terenie parku podworskiego we wsi Tuczki, gmina Rybno;
8. dąb szypułkowy /*Quercus pedunculata*/ o obwodzie pnia na wysokości 1.30m - 400cm i wysokości ca 28m - rosnący na terenie parku podworskiego we wsi Koszelewiki, gmina Rybno;
9. sosnę pospolitą /*Pinus silvestris*/ o obwodzie pnia na wysokości 1.30m - 203cm i wysokości ca 26m - rosnąca w oddziale 77d leśnictwa Olszewo, Nadleśnictwa Lidzbark, przy drodze Rybno - Gronowo, w rozwidleniu drogi do Kopaniarzy, gmina Rybno;
10. dąb szypułkowy /*Quercus pedunculata*/ o obwodzie pnia na wysokości 1.30m - 493cm i wysokości ca 20m - rosnący na terenie działki nr 135 we wsi Szerominek, gmina Płońsk;
11. dąb szypułkowy /*Quercus pedunculata*/ o obwodzie pnia na wysokości 1.30m - 260cm i wysokości ca 20m - rosnący na terenie siedliska stanowiącego własność Pana Krzysztofa Jasińskiego we wsi Kowalewko - Szyjki, gmina Gliniojeck;
12. dwurzędową aleję jesionową z 60 szt. drzew o obwodach pni na wysokości 1.30m od 92cm do 191cm i wysokości ca 20m, rosnąca na terenie parku podworskiego w Garnowie Dużym - gm. Gołymin;
13. wiąz szypułkowy /*Ulmus laevis*/ o obwodzie pnia na wysokości 1.30m - 405cm i wysokości ca 25m - rosnący na terenie siedliska stanowiącego własność Pani Honoraty Końpa we wsi Giełczyn, gmina Strzegowo.

Par.2

Ustala się zakres ochrony drzew polegający na zakazie wycięcia, niszczenia lub uszkodzenia, zrywania pączków, kwiatów, owoców i liści, rycia napisów i znaków, umieszczania tablic, napisów, ogłoszeń reklamowych, oraz innych znaków i przedmiotów nie związanych z ochroną.

Zabrania się zanieczyszczania terenu w pobliżu drzew, wzniesienia ognia, wchodzenia na drzewa, wznoszenia jakichkolwiek obiektów budowlanych w promieniu równym wysokości drzew - licząc od pni drzew.

Par.3


Kto wykracza przeciwko zakazom określonym w Par.2 podlega karze aresztu lub grzywny.

Par.4

Wykonanie Rozporządzenia powierza się Wojewódzkiemu Konserwatorowi „Przyrody w Wydziale Ochrony Środowiska - Urzędu Wojewódzkiego w Ciechanowie.

Par.5

Rozporządzenie wchodzi w życie po upływie 14 dni od dnia ogłoszenia w Dzienniku Urzędowym Województwa Ciechanowskiego.



Andrzej Wojdyło

121

R O Z P O R Z A D Z E N I E N R 14/92

W O J E W O D Y C I E C H A N O W S K I E G O

z dnia ...29. października 1992 r.

w sprawie skreślenia z rejestru pomników przyrody

Na podstawie art.13 ust.1 pkt.6 litera a i art.32 ustawy z dnia 16 października 1991r. o ochronie przyrody /Dz.U. nr 114, poz.492/ oraz art.20 ust.1 pkt.1 ustawy z 22 marca 1990r. o terenowych organach rządowej administracji ogólnej /Dz.U.nr 21, poz.123 z późniejszymi zmianami/ - z a r z ą d z a s i ę, co następuje:

Par.1

Tracą moc:

1. Orzeczenie nr 86 /147/79 Wojewody Ciechanowskiego z dnia 12 października 1979r o uznaniu za pomnik przyrody - w części dotyczącej 3 lip drobnolistnych o nr 61,73,75, rosnących w alei pomnikowej na terenie parku podworskiego, we wsi Chromakowo, gmina Lutocin / drzewa uszkodzone przez wiatr w stopniu zagrażającym bezpieczeństwu ludzi i mienia/;
2. Orzeczenie nr 70/131/79 Wojewody Ciechanowskiego z dnia 22 marca 1979r o uznaniu za pomnik przyrody alei topolowej rosnącej wzdłuż drogi Myśłeta - Grzybiny, gmina Działdowo /wśród drzew występuje infekcja grzybowa, powodująca sukcesywne usychanie drzew, z 94 szt drzew uznanych za pomnikowe w 1979r. obecnie istnieje 64 szt., nastąpiło przerwanie zwarcia - aleja straciła charakter pomnikowy;


3. Orzeczenie nr 44/106/78 Wojewody Ciechanowskiego z dnia 12 maja 1978r o uznaniu za pomnik przyrody - w części dotyczącej 1 lipy /z 5 pniami/ rosnącej w parku, we wsi Szulmierz, gmina Regimin /drzewo usychające - zagraża bezpieczeństwu ludzi i mienia/.
4. Orzeczenie nr 39/101/77 Wojewody Ciechanowskiego z dnia 29 grudnia 1977r o uznaniu za pomnik przyrody - w części dotyczącej 2 lip drobniolistnych o nr ew.55 i 135 rosnących w alei pomnikowej Działdowo - Księży Dwór, gm. Działdowo /drzewa przewrócone przez wiatr/;
5. Orzeczenie nr 68/129/79 Wojewody Ciechanowskiego z dnia 22 marca 1979r o uznaniu za pomnik przyrody - w części dotyczącej jednej lipy drobniolistnej o nr ew. 83 rosnącej w alei pomnikowej Uzdowo - Nidzica, gmina Działdowo /drzewo przewrócone przez wiatr/;
6. Orzeczenie nr 69/130/79 Wojewody Ciechanowskiego z dnia 22 marca 1979r o uznaniu za pomnik przyrody w części dotyczącej jednej lipy drobniolistnej o nr ew.517 rosnącej w alei pomnikowej Uzdowo Gralewo, gm.Działdowo /drzewo przewrócone przez wiatr/.

Par.2

Wykonanie rozporządzenia powierza się Wojewódzkiemu Konserwatorowi Przyrody w Wydziale Ochrony Środowiska - Urzędu Wojewódzkiego w Ciechanowie.

Par.3

Rozporządzenie wchodzi w życie po upływie 14 dni od dnia ogłoszenia w Dzienniku Urzędowym Województwa Ciechanowskiego.


Andrzej Wojdyło

122

U C H W A Ł A Nr XXIX/210/92

Rady Miejskiej w Mławie

z dnia 15 września 1992r.

w sprawie planu szczegółowego zagospodarowania przestrzennego terenu położonego w Mławie w obrębie ulic: Warszawska, Grzebskiego, Zduńska i Płocka oraz związanych z tym koniecznych zmian w obowiązującym planie ogólnym zagospodarowania przestrzennego m.Mławy.

Na podstawie art.17 ust.3, art.34 ust.4 - ustawy z dnia 12 lipca 1984r. - o planowaniu przestrzennym/Dz.U.Nr 17, poz.99 z 1989r. z późniejszymi zmianami/, art.1 pkt 25, lit.f - ustawy z dnia 17 maja 1990r. - o podziale zadań i kompetencji, pomiędzy organy gminy a organy administracji rządowej oraz zmianie niektórych ustaw /Dz.U.Nr 43, poz.198 z późniejszymi zmianami/ oraz art.18 ust.2 pkt 5 - ustawy z dnia 8 marca 1990r. - o samorządzie terytorialnym /Dz.U.Nr. 16 poz.95 z późniejszymi zmianami/ na wniosek Zarządu Miasta, Rada Miejska

u c h w a ł a:

§ 1

Uchwala się plan szczegółowy zagospodarowania przestrzennego terenu położonego w rejonie ulic: Warszawska, Grzebskiego, Zduńska, Płocka oraz konieczne zmiany w obowiązującym planie ogólnym zagospodarowania przestrzennego m.Mławy, polegające na:

- 1/ Teren położony przy ul.Bagno /Długa, pierwotnie przewidziany pod budowę przedszkola/ oznaczony symbolem A14-U0/ -przeznacza się na cele budownictwa mieszkaniowego wielorodzinnego z usługami w parterach,

2/ teren położony przy ul. Warszawskiej/Grzebskiego, pierwotnie przewidywany pod urządzenie zieleni /oznaczony symbolem A 18 - ZP / - przeznacza się na cele budownictwa mieszkaniowego i usług,

3/ teren położony przy ul. Grzebskiego i pasażu pieszych / dawny przebieg ul. Grzebskiego /, pierwotnie przeznaczony do adaptacji parkingu / oznaczony symbolem A 22 - KS/ - przeznacza się na cele budownictwa mieszkaniowego z usługami,

4/ teren położony przy ul. Warszawskiej, rz. Seracz i ul. 18 Stycznia, pierwotnie przewidziany do adaptacji Przedsiębiorstwa Gospodarki Komunalnej i Mieszkaniowej /oznaczony symbolem A28 - UR/A/ - przeznacza się na cele budownictwa mieszkaniowego jednorodzinnego,

§ 2

Załącznikiem stanowiącym integralną część uchwały niniejszej jest tekst planu oraz rysunek planu szeregówowego.

§ 3

Odpowiedzialnym za wykonanie uchwały ozyni się Zarząd Miasta Mławy.

§ 4

Uchwała podlega ogłoszeniu w Dzienniku Urzędowym Województwa Ciechanowskiego oraz wywieszeniu na tablicy ogłoszeń w siedzibie Urzędu Miast na okres dwóch tygodni. Ponadto w "Dwutygodniku Mławskim" zamieszcza się informację o uchwaleniu planu.

§ 5

Uchwała wchodzi w życie po upływie 14 dni od daty jej ogłoszenia w Dzienniku Urzędowym Województwa Ciechanowskiego.

Przewodniczący Rady Miejskiej

Jerzy Wierzbowski

123

U C H W A Ł A Nr XII/85/92

Rady Gminy Nowe Miasto
w Nowym Mieście
z dnia 29 września 1992 roku

w sprawie zmian w miejscowym planie ogólnym zagospodarowania
przestrzennego gminy Nowe Miasto.

Na podstawie art.18 ust.2 pkt 5 ustawy z dnia 8 marca 1990 roku o samorządzie terytorialnym /Dz.U.Nr 16, poz.95 z późniejszymi zmianami/ oraz art.17 ust.3 w związku z art.18 ustawy z dnia 12 lipca 1984 roku o planowaniu przestrzennym /Dz.U. Nr 17, poz.99 z 1989 roku z późniejszymi zmianami/ Rada Gminy Nowe Miasto uchwala, co następuje:

§ 1

Zatwierdza się zmiany w Miejscowym Planie ogólnym Zagospodarowania przestrzennego gminy Nowe Miasto zatwierdzonym uchwałą Nr VIII/33/90 Gminnej Rady Narodowej w Nowym Mieście z dnia 28 lutego 1990 roku dla następujących wsi: Nowe Miasto, Aleksandria, Grabie, Karolinowo, Latonice, Miszewo W, Popielżyn Dolny, Szczawin, Wólka Szczawińska, Żołędowo, Zasonie, Nowosiółki, Anielin, Nowe Miasto Folwark, Henrykowo i Kadłubówka składające się z :

- 1/ tekstu planu pod nazwą "zmiany w Miejscowym Planie Ogólnym Zagospodarowania Przestrzennego" stanowiącego załącznik Nr 2 do uchwały,
- 2/ rysunku planu składającego się z 17 plansz graficznych w skali 1 : 5000 stanowiącego załącznik Nr 2 do uchwały.

§ 2

Odpowiedzialnym za realizację i sprawowanie nadzoru nad prawidłowością realizacji planu czyni się Zarząd Gminy.

§ 3

Uchwała wchodzi w życie po upływie 14 dni od daty jej ogłoszenia w Dzienniku Urzędowym Województwa Ciechanowskiego.

PRZEWODNICZĄCY
Rady Gminy
Krzysztof Jaworski
Krzysztof Jaworski

124

U C H W A Ł A Nr XII/86/92

Rady Gminy Nowe Miasto
w Nowym Mieście
z dnia 29 września 1992 roku

w sprawie zatwierdzenia szczegółowego planu zagospodarowania przestrzennego terenu budownictwa letniskowego i usługowego w Nowym Mieście.

Na podstawie art.18 ust.2 pkt 5 ustawy z dnia 8 marca 1990 roku o samorządzie terytorialnym /Dz.U. Nr 16, poz.95 z późniejszymi zmianami/ oraz art.17 ust.3 i art. 27 ust.3 ustawy z dnia 12 lipca 1984 roku o planowaniu przestrzennym /tekst jednolity - Dz.U. Nr 17 z 1989 roku, poz.99 z późniejszymi zmianami/ - Rada Gminy Nowe Miasto uchwala, co następuje:

§ 1

Zatwierdza się szczegółowy plan zagospodarowania przestrzennego terenu budownictwa letniskowego i usługowego w Nowym Mieście w ewidencji gruntów oznaczony jako działka Nr 218/2 oraz część działki Nr 990/1, położony przy ulicy Zarynie w Nowym Mieście, w brzmieniu załączników Nr 1 i Nr 2 do uchwały.

§ 2

Zatwierdzony plan uznaje się za podstawę do sporządzenia przez służbę geodezyjną podziału terenów budownictwa letniskowego i usługowego.

§ 3

Odpowiedzialnym za wykonanie uchwały czyni się Zarząd Gminy.

§ 4

Uchwała wchodzi w życie po upływie 14 dni od daty jej ogłoszenia w Dzienniku Urzędowym Województwa Ciechanowskiego.

PRZEWODNICZĄCY
Rady Gminy
Nowe Miasto

125

U C H W A Ł A Nr XXI/91/92

=====

Rady Gminy w Opinogórze Górnej
z dnia 2 października 1992 roku

w sprawie zatwierdzenia zmian w miejscowym planie ogólnym
zagospodarowania przestrzennego gminy Opinogóra.

Na podstawie art.10 ust.2 pkt.5 ustawy z dnia 6 marca
1990 roku o samorządzie terytorialnym (Dz.U.Nr 16 poz.25
z późniejszymi zmianami) oraz art.17 ust.3 i art.10 ustawy
z dnia 12 lipca 1984 roku o planowaniu przestrzennym (Dz.U.
Nr 17 poz.29 z 1989 roku z późniejszymi zmianami) - Rada Gminy
w Opinogórze Górnej uchwala co następuje:

§ 1

Zatwierdzić zmiany w miejscowym planie ogólnym zagospodarowania
przestrzennego gminy Opinogóra, zatwierdzonym uchwałą Nr XVI/81/92
Rady Gminy w Opinogórze Górnej z dnia 23 marca 1992 roku, ogłoszoną
w Dzienniku Urzędowym Województwa Ciechanowskiego z dnia
17 kwietnia 1992 roku Nr 11 poz.43, zgodnie z:

- 1.Rysunkiem projektu planu w skali 1:10.000 stanowiącym
załącznik Nr 1 do uchwały.
- 2.Tekstem planu stanowiącym załącznik Nr 2 do uchwały.

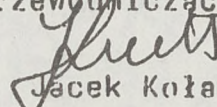
§ 2

Wykonanie uchwały powierza się Zarządowi Gminy.

§ 3

Uchwała wchodzi w życie po upływie 14 dni od dnia ogłoszenia
w Dzienniku Urzędowym Województwa Ciechanowskiego.

Przewodniczący Rady Gminy


Jacek Kołakowski

WARUNKI PRENUMERATY
Dziennika Urzędowego Województwa Ciechanowskiego
w Ciechanowie
na rok 1992.

Opłata za prenumeratę Dziennika Urzędowego Województwa Ciechanowskiego w Ciechanowie na rok 1992 wynosi:
półrocznie 50 000 zł bez skorowidza
rocznie 100.000 zł ze skorowidzem

Opłata za prenumeratę powinna być uiszczona z góry.

Rachunków nie wysyła się.

PKK O/Ciechanów konto Nr 371201 - 2134

Reklamacje z powodu niedoręczenia poszczególnych numerów Dziennika należy wносить do Zakładu Administracyjno-Gospodarczego Urzędu Wojewódzkiego w Ciechanowie niezwłocznie po otrzymaniu następnego kolejnego numeru.

Centrala tel. 20-51 do 5 wew.293 lub 313 29-58

Wydawca : Wojewoda Ciechanowski
Redakcja : Urząd Wojewódzki w Ciechanowie
Wydział Organizacji i Nadzoru
ul.17 Stycznia 7 06-400 Ciechanów

Naczelnny Redaktor :
Daniela Nastaszyc

Tłoczono z polecenia Wojewody Ciechanowskiego w Zakładzie Administracyjno-Gospodarczym Urzędu Wojewódzkiego w Ciechanowie, ul. 17 Stycznia 7, 06-400 Ciechanów.
