



DZIENNIK URZĘDOWY WOJEWÓDZTWA CIECHANOWSKIEGO

Ciechanów, dnia 14 grudnia 1994 roku

Nr 26

Treść:

Poz.:

POROZUMIENIE

169. - **Aneks** do Porozumienia zawartego w dniu 24 marca 1992 roku pomiędzy Kierownikiem Urzędu Rejonowego w Mławie i Nadleśniczym Nadleśnictwa Przasnysz.

UCHWAŁY

170. - **Nr VII/69/94 Rady Miejskiej w Działdowie** z dnia 12 grudnia 1994 roku w sprawie zmian w szczegółowym planie zagospodarowania przestrzennego terenu budownictwa jednorodzinnego "Leśna II" w Działdowie.
171. - **Nr VII/70/94 Rady Miejskiej w Działdowie** z dnia 12 grudnia 1994 roku w sprawie zatwierdzenia miejscowego szczegółowego planu zagospodarowania przestrzennego budownictwa jednorodzinnego pn. "Leśna IV" w Działdowie.
172. - **Nr VII/71/94 Rady Miejskiej w Działdowie** z dnia 12 grudnia 1994 roku w sprawie zatwierdzenia miejscowego planu szczegółowego zagospodarowania przestrzennego Zespołu handlowo-usługowego w Działdowie pn. "Przy Elewatorze".
173. - **Nr VII/72/94 Rady Miejskiej w Działdowie** z dnia 12 grudnia 1994 roku w sprawie zmiany w miejscowym planie szczegółowego zagospodarowania przestrzennego terenów budownictwa jednorodzinnego "Księżodworska III" w Działdowie.

174. - Nr V/23/94 Rady Miejskiej w Głinojecku z dnia 15 listopada 1994 roku w sprawie zmiany granic skoncentrowanego budownictwa jednorodzinnego miasta Głinojeck.
175. - Nr V/26/94 Rady Miejskiej w Głinojecku z dnia 5 grudnia 1994 roku w sprawie zatwierdzenia miejscowego planu ogólnego zagospodarowania przestrzennego miasta Głinojeck.
176. - Nr VI/27/94 Rady Miejskiej w Głinojecku z dnia 5 grudnia 1994 roku w sprawie zmiany w miejscowym planie ogólnym zagospodarowania przestrzennego gminy Głinojeck.
177. - Nr VI/28/94. Rady Miejskiej w Głinojecku z dnia 5 grudnia 1994 roku w sprawie zatwierdzenia zmian w miejscowym planie ogólnym zagospodarowania przestrzennego gminy Głinojeck.
178. - Nr VI/25/94 Rady Miejskiej w Lidzbarku z dnia 29 listopada 1994 roku w sprawie zatwierdzenia szczegółowego planu zagospodarowania przestrzennego osiedla budownictwa jednorodzinnego "Zieluńska 5".
179. - Nr VI/26/94 Rady Miejskiej w Lidzbarku z dnia 29 listopada 1994 roku w sprawie zmiany w miejscowym planie ogólnym zagospodarowania przestrzennego miasta Lidzbark.
180. - Nr VI/29/94 Rady Miejskiej w Płońsku z dnia 1 grudnia 1994 roku 1994 roku w sprawie zmian w planie ogólnym zagospodarowania przestrzennego miasta Płońsk.
181. - Nr IV/72/94 Rady Miejskiej w Pułtusku z dnia 16 listopada 1994 roku w sprawie zatwierdzenia miejscowego planu szczegółowego zagospodarowania przestrzennego "Terenu przy Eltorze" w Pułtusku, ul. Kolejowa.

182. - **Nr 18/V/94 Rady Gminy w Dzierzgowie** z dnia 30 listopada 1994 roku w sprawie zatwierdzenia zmian w miejscowym planie ogólnym zagospodarowania przestrzennego gminy Dzierzgowo.
183. - **Nr VI/53/94 Rady Gminy w Krasnem** z dnia 10 listopada 1994 roku w sprawie zatwierdzenia aktualizacji miejscowego planu ogólnego zagospodarowania przestrzennego gminy Krasne.
184. - **Nr VI/54/94 Rady Gminy w Krasnem** z dnia 10 listopada 1994 roku w sprawie zmian w planie ogólnym zagospodarowania przestrzennego gminy Krasne.
185. - **Nr VI/29/94 Rady Gminy w Lutocinie** z dnia 24 listopada 1994 roku w sprawie zatwierdzenia zmian w miejscowym planie ogólnym zagospodarowania przestrzennego gminy Lutocin.
186. - **Nr VII/31/94 Rady Gminy w Nowym Mieście** z dnia 16 listopada 1994 roku w sprawie zmian w miejscowym planie ogólnym zagospodarowania przestrzennego gminy Nowe Miasto.
187. - **Nr XXXIV/147/94 Rady Gminy w Opinogórze Górnej** z dnia 22 marca 1994 roku w sprawie zatwierdzenia planu szczegółowego zagospodarowania przestrzennego terenów budownictwa jednorodzinnego w Zygmuntownie.
188. - **Nr V/25/94 Rady Gminy w Regiminie** z dnia 29 listopada 1994 roku w sprawie zatwierdzenia zmian w miejscowym planie ogólnym zagospodarowania przestrzennego gminy Regimin.
189. - **Nr V/26/94 Rady Gminy w Regiminie** z dnia 29 listopada 1994 roku w sprawie zatwierdzenia zmian w miejscowym planie ogólnym zagospodarowania przestrzennego gminy Regimin.

190. - Nr III/12/94 Rady Gminy w Sochocinie z dnia 28 listopada 1994 roku w sprawie zmian w miejscowym planie ogólnym zagospodarowania przestrzennego gminy Sochocin.
191. - Nr VI/25/94 Rady Gminy w Sońsku z dnia 23 listopada 1994 roku w sprawie zmian w planie ogólnym zagospodarowania przestrzennego gminy Sońsk.
192. - Nr V/27/94 Rady Gminy Strzegowo-Osada z dnia 28 listopada 1994 roku w sprawie zmian w miejscowym planie ogólnym zagospodarowania przestrzennego gminy Strzegowo-Osada.
193. - Nr V/21/94 Rady Gminy w Wieczfnia Kościelnej z dnia 12 grudnia 1994 roku w sprawie zatwierdzenia zmian w miejscowym planie ogólnym zagospodarowania przestrzennego gminy Wieczfnia Kościelna.
194. - Nr VI/19/94 Rady Gminy w Wiśniewie z dnia 7 grudnia 1994 roku w sprawie zmian w miejscowym planie ogólnym zagospodarowania przestrzennego gminy Wiśniewo.

169

A N E K S

z dnia 28 listopada 1994 roku do Porozumienia zawartego w dniu 24 marca 1992 roku pomiędzy Kierownikiem Urzędu Rejonowego w Mławie i Nadleśniczym Nadleśnictwa Przasnysz w sprawie powierzenia Nadleśniczemu Nadleśnictwa Przasnysz prowadzenia spraw z zakresu nadzoru nad gospodarką leśną w lasach nie stanowiących własności Skarbu Państwa / Dz.Urząd.Woj.Ciechanowskiego Nr 14 poz.58 z 1992 r./.

I

§ 1 Porozumienia otrzymuje brzmienie:

" Powierzający przekazuje Przejmującemu prowadzenie nadzoru nad gospodarką leśną w lasach nie stanowiących własność

Skarbu Państwa położonych na terenie Nadleśnictwa Przasnysz o łącznej powierzchni gruntów leśnych wynoszącej 1.093 ha
Szczegółowy wykaz miejscowości objętych nadzorem zawiera załącznik do niniejszego aneksu.

II

Aneks wchodzi w życie z dniem podpisania i podlega ogłoszeniu w Dzienniku Urzędowym Województwa Ciechanowskiego.

NADLESNICZY NADLESNICTWA

Jerzy Kondewicz

KIEROWNIK URZĘDU REJONOWEGO

w. z. Kierownika Urzędu

Waldemar Zabłocki

Z-ca Kierownika Urzędu

Załącznik do Aneksu

Urząd Rejonowy w Mławie

Lp	Nadleśnictwo	Gmina	Wieś	Pow. leśna w ha
1	2	3	4	5
1.	Przasnysz	Dzierzgowo	Brzozowo Czary	6,27
2.	"	"	Brzozowo Łęg	13,15
3.	"	"	Brzozowo Małe	62,40
4.	"	"	Brzozowo Stare	52,84
5.	"	"	Brzozowo Nowe	3,77
6.	"	"	Choszczewka I	3,09
7.	"	"	Choszczewka II	1,69
8.	"	"	Chorąże	16,06
9.	"	"	Dzierzgowo	157,52
10.	"	"	Dobrogosty	83,19
11.	"	"	Dzierzgowek	36,82
12.	"	"	Dąbrówka	3,44
13.	"	"	Grzymki	65,64

190. - Nr III/12/94 Rady Gminy w Sochocinie z dnia 28 listopada 1994 roku w sprawie zmian w miejscowym planie ogólnym zagospodarowania przestrzennego gminy Sochocin.
191. - Nr VI/25/94 Rady Gminy w Sońsku z dnia 23 listopada 1994 roku w sprawie zmian w planie ogólnym zagospodarowania przestrzennego gminy Sońsk.
192. - Nr V/27/94 Rady Gminy Strzegowo-Osada z dnia 28 listopada 1994 roku w sprawie zmian w miejscowym planie ogólnym zagospodarowania przestrzennego gminy Strzegowo-Osada.
193. - Nr V/21/94 Rady Gminy w Wieczfnia Kościelnej z dnia 12 grudnia 1994 roku w sprawie zatwierdzenia zmian w miejscowym planie ogólnym zagospodarowania przestrzennego gminy Wieczfnia Kościelna.
194. - Nr VI/19/94 Rady Gminy w Wiśniewie z dnia 7 grudnia 1994 roku w sprawie zmian w miejscowym planie ogólnym zagospodarowania przestrzennego gminy Wiśniewo.

169

A N E K S

z dnia 28 listopada 1994 roku do Porozumienia zawartego w dniu 24 marca 1992 roku pomiędzy Kierownikiem Urzędu Rejonowego w Mławie i Nadleśniczym Nadleśnictwa Przesnysz w sprawie powierzenia Nadleśniczemu Nadleśnictwa Przesnysz prowadzenia spraw z zakresu nadzoru nad gospodarką leśną w lasach nie stanowiących własności Skarbu Państwa / Dz.Urząd.Woj.Ciechanowskiego Nr 14 poz.58 z 1992 r./.

I

§ 1 Porozumienia otrzymuje brzmienie:

" Powierzący przekazuje Przejmującemu prowadzenie nadzoru nad gospodarką leśną w lasach nie stanowiących własność

Skarbu Państwa położonych na terenie Nadleśnictwa Przasnysz o łącznej powierzchni gruntów leśnych wynoszącej 1.093 ha
Szczegółowy wykaz miejscowości objętych nadzorem zawiera załącznik do niniejszego aneksu.

II

Aneks wchodzi w życie z dniem podpisania i podlega ogłoszeniu w Dzienniku Urzędowym Województwa Ciechanowskiego.

NADLESNICZY NADLESNICTWA

Jerzy Kondewicz

KIEROWNIK URZĘDU REJONOWEGO

w. z. Kierownika Urzędu

Waldemar Zabłocki

Z-ca Kierownika Urzędu

Załącznik do Aneksu

Urząd Rejonowy w Miawle

lp	Nadleśnictwo	Gmina	Wieś	Pow. leśna w ha
1	2	3	4	5
1.	Przasnysz	Dzierzgowo	Brzozowo Czary	6,27
2.	"	"	Brzozowo Łęg	13,15
3.	"	"	Brzozowo Małe	62,40
4.	"	"	Brzozowo Stare	52,84
5.	"	"	Brzozowo Nowe	3,77
6.	"	"	Choszczewka I	3,09
7.	"	"	Choszczewka II	1,69
8.	"	"	Chorąże	16,06
9.	"	"	Dzierzgowo	157,52
10.	"	"	Dobrogosty	83,19
11.	"	"	Dzierżgówek	36,82
12.	"	"	Dąbrówka	3,44
13.	"	"	Grzymki	65,64

Urząd Rejonowy w Mławie

Lp	Nadleśnictwo	Gmina	Wieś	Pow. lasna w ha
1	2	3	4	5
14.	"	"	Kęsocha	10,22
15.	"	"	Kurki	19,11
16.	"	"	Kitki	55,07
17.	Przasnysz	Dzierzgowo	Krory	30,09
18.	"	"	Kamień	3,24
19.	"	"	Kiernozy	3,21
20.	"	"	Łączyno St.	44,19
21.	"	"	Łączyno W.	27,25
22.	"	"	Międzyłóż	113,17
23.	"	"	Pobodze	9,40
24.	"	"	Pęcharze	16,13
25.	"	"	Przedbory	2,01
26.	"	"	Ruda	16,63
27.	"	"	Rzęgnowo	8,68
28.	"	"	Sosnówka	7,09
29.	"	"	Szumsk	80,92
30.	"	"	Stegna	21,48
31.	"	"	Szpaki	3,53
32.	"	"	Umiotki	7,66
33.	Przasnysz	Dzierzgowo	Wydrzywilk	14,77
34.	"	"	Wanły	68,73
35.	"	"	Zawady	4,95
36.	"	"	Żaboklik	19,56
			RAZEM	1093,00

170

U c h w a ł a Nr ..VII.69/94...

Rady Miejskiej w Działdowie

z dnia 12. grudnia 1994 roku

w sprawie: zmian w szczegółowym planie zagospodarowania
przestrzennego terenu budownictwa jednorodzi-
nnego "Leśna II" w Działdowie;

Na podstawie art.18 ust.2 pkt.5 Ustawy z dnia 8 marca 1990r.o samorządzie terytorialnym /Dz.U z 1990r.Nr 16 poz:95 z późniejszymi zmianami/ i art.17 ust.3 Ustawy z dnia 12 lipca 1984r.o planowaniu przestrzennym /Dz.U z 1989r Nr 17,poz:99 z późniejszymi zmianami/ Rada Miejska w Działdowie u c h w a ł a co następuje:

§ 1

Wprowadzić zmiany w miejscowym planie szczegółowym zagospodarowania przestrzennego terenu budownictwa jednorodzinne "Leśna II" w Działdowie zatwierdzonym Uchwałą Rady Narodowej Miasta i Gminy w Działdowie Nr XII/42/80z dnia 10.04.1980 roku./Dziennik Urzędowy Województwa Ciechanowskiego Nr 4 poz:22 z 1980 roku/ w zakresie określonym w załączniku do niniejszej Uchwały.

§ 2

Wykonanie Uchwały powierzyć Zarządowi Miasta Działdowo.

§ 3

Uchwała wchodzi w życie po upływie 14 dni od ogłoszenia w Dzienniku Urzędowym Województwa Ciechanowskiego.

Przewodniczący

Rady Miejskiej

Józef Antoszewski

171

U c h w a ł a Nr VII.70/94

Rady Miejskiej w Działdowie

z dnia 12. grudnia 1994 roku

w sprawie: zatwierdzenia miejscowego szczegółowego planu zagospodarowania przestrzennego terenu budownictwa jednorodzinnego pn. "Leśna IV" w Działdowie.

Na podstawie art.18 ust.2 pkt.5 Ustawy z dnia 8 marca 1990r. o samorządzie terytorialnym /Dz.U z 1990r.Nr 16 poz.95 z późniejszymi zmianami/ i art.17 ust.3 Ustawy z dnia 12 lipca 1984r. o planowaniu przestrzennym /Dz.U z 1989r.Nr 17 poz.99 z późniejszymi zmianami/ Rada Miejska w Działdowie u c h w a ł a co następuje:

§ 1

Zatwierdzić miejscowy szczegółowy plan zagospodarowania przestrzennego terenu budownictwa jednorodzinnego pn. "Leśna IV" w Działdowie.

§ 2

Zatwierdzony szczegółowy plan zagospodarowania przestrzennego terenu budownictwa jednorodzinnego uznać za podstawę do sporządzenia przez Geodetę planu podziału terenów budowlanych na działki w trybie określonym odrębnym przepisie.

§ 3

Dwa egzemplarze planu wraz z opisem pozostają w Urzędzie Miasta celem przeprowadzenia dalszego toku postępowania.

§ 4

Wykonanie Uchwały powierzyć Zarządowi Miasta Działdowo.

§ 5

Uchwała wchodzi w życie po upływie 14 dni od ogłoszenia w Dzienniku Urzędowym Województwa Ciechanowskiego.

Przewodniczący
Rady Miejskiej

Józef Antoszewski

172

U c h w a ł a Nr ..VII.. / 71 / 94...
Rady Miejskiej w D z i a ł d o w i e
z dnia 12. grudnia. 1994. roku.

w sprawie: zatwierdzenia miejscowego planu szczegółowego
zagospodarowania przestrzennego Zespołu handlowo-
usługowego w Działdowie pn. Przy Elewatorze.

Na podstawie art.18 ust.2 pkt.5 Ustawy z dnia 8 marca 1990r.o samorządzie terytorialnym /Dz.U z 1990r.Nr 16 poz.95 z późniejszymi zmianami/ i art.17 ust.3 Ustawy z dnia 12 lipca 1984r.o planowaniu przestrzennym /Dz.U z 1989r.Nr 17 poz.99 z późniejszymi zmianami/ Rada Miejska w Działdowie u c h w a ł a co następuje:

§ 1

Zatwierdzić miejscowy plan szczegółowy zagospodarowania przestrzennego Zespołu handlowo-usługowego w Działdowie pn.Przy Elewatorze.

§ 2

Dwa egzemplarze planu z opisem pozostają w Urzędzie Miasta celem przeprowadzenia dalszego toku postępowania.

§ 3

Wykonanie Uchwały powierzyć Zarządowi Miasta Działdowo.

§ 4

Uchwała wchodzi w życie po upływie 14 dni od ogłoszenia w Dzienniku Urzędowym Województwa Ciechanowskiego.

Przewodniczący
Rady Miejskiej

Józef Antoszewski

173

U c h w a ł a Nr VII / 12 / 94

Rady Miejskiej w Działdowie

z dnia 12 / grudnia / 1994 r.

w sprawie: zmiany w miejscowym planie szczegółowym zagospodarowania przestrzennego terenów budownictwa jednorodzinnego "Księżódworska III" w Działdowie.

Na podstawie art.18 ust.2 pkt.5 Ustawy z dnia 8 marca 1990r.o samorządzie terytorialnym/Dz.U z 1990r.Nr 16 poz.95 z późniejszymi zmianami/ i art.17 ust.3 Ustawy z dnia 12 lipca 1984r.o planowaniu przestrzennym /Dz.U z 1989r.Nr 17 poz.99 z późniejszymi zmianami/ Rada Miejska w Działdowie u c h w a ł a co następuje:

§ 1

Wprowadzić zmianę w miejscowym planie szczegółowym zagospodarowania przestrzennego terenów budownictwa jednorodzinnego "Księżódworska III" w Działdowie zatwierdzonym Zarządzeniem Naczelnika Miasta w Działdowie Nr 16/75 z dnia 1 grudnia 1975r./Dziennik Urzędowy Województwa Ciechanowskiego z 1976 roku Nr 2 poz.13/ w zakresie określonym w załączniku do niniejszej Uchwały.

§ 2

Wykonanie Uchwały powierzyć Zarządowi Miasta Działdowo.

§ 3

Uchwała wchodzi w życie po upływie 14 dni od ogłoszenia w Dzienniku Urzędowym Województwa Ciechanowskiego.

Przewodniczący
Rady Miejskiej

Józef Antoszewski

174

U C H W A Ł A Nr .V/23/94...

Rady Miejskiej w Głinojecku

z dnia 15 listopada 1994r.

W sprawie zmiany granic skoncentrowanego budownictwa
jednorodzinne miasto Głinojeck.

Na podstawie art. 18 ust. 2 pkt 5 ustawy z dnia 8 marca 1990 roku o samorządzie terytorialnym / Dz.U.Nr 16, poz. 95 z późniejszymi zmianami / oraz art. 14 ust. 1, art. 15 i art. 17 ustawy z dnia 29 kwietnia 1985 roku o gospodarce gruntami i wywłaszczaniu nieruchomości / Dz.U. z 1991 roku Nr 30, poz. 127 z późniejszymi zmianami / - Rada Miejska w Głinojecku uchwala, co następuje:

§ 1

W Uchwale Nr XVIII/81/87 Gminnej Rady Narodowej w Głinojecku z dnia 30 października 1987 roku w sprawie określenia granic skoncentrowanego budownictwa jednorodzinne do 1992 roku na terenie Gminy Głinojeck § 1 otrzymuje brzmienie:

1. Przeznacza się pod skoncentrowane budownictwo jednorodzinne grunty położone na terenie miasta Głinojeck, określone granicami zaznaczonymi na rysunku graficznym stanowiącym załącznik do niniejszej uchwały.

§ 2

Odpowiedzialnym za wykonanie uchwały czyni się Zarząd Miasta i Gminy Głinojeck.

§ 3

Uchwała wchodzi w życie po upływie 14 dni od daty ogłoszenia w Dzienniku Urzędowym Województwa Ciechanowskiego.

Przewodniczący Rady

M. Marcinkowski

mgr Marek Marcinkowski

175

U C H W A Ł A Nr VI.26.94
Rady Miejskiej w Glinojocku
z dnia 5. 12. 1994v.....

w sprawie zatwierdzenia miejscowego planu ogólnego zagospodarowania przestrzennego miasta Glinojock.

Na podstawie art. 18 ust. 2 pkt 5 ustawy z dnia 8 marca 1990 roku o samorządzie terytorialnym / Dz.U.Nr 16, poz. 95 z późniejszymi zmianami / oraz art. 17 ust. 3 i art. 18 ustawy z dnia 12 lipca 1984 roku o planowaniu przestrzennym / t.j. Dz.U. z 1989 roku Nr 17, poz.99 z późniejszymi zmianami / - Rada Miejska w Glinojocku uchwała, co następuje:

§ 1

Zatwierdzić miejscowy plan ogólny zagospodarowania przestrzennego miasta Glinojock składający się z:

1. rysunku planu w skali 1:5000 / załącznik Nr 1 do uchwały/
2. tekstu planu w zakresie jego ustaleń / załącznik Nr 2 do uchwały /.

§ 2

Odpowiedzialnym za wykonanie uchwały czyni się Zarząd Miasta i Gminy.

§ 3

Uchwała wchodzi w życie po upływie 14 dni od daty jej ogłoszenia w Dzienniku Urzędowym Województwa Ciechanowskiego.

Przewodniczący Rady

M. Marcinkowski

mgr Marek Marcinkowski

176

U C H W A Ł A Nr VI. 27/94.

Rady Miejskiej w Gliniojecku

z dnia 5. 12. 1994v.

w sprawie zmiany w miejscowym planie ogólnym
zagospodarowania przestrzennego gminy Gliniojeck.

Na podstawie art. 18 ust. 2 pkt 5 ustawy z dnia
8 marca 1990 roku o samorządzie terytorialnym / Dz.U.Nr 16,
poz. 95 z późniejszymi zmianami / oraz art. 17 ust. 3 i art.
18 ustawy z dnia 12 lipca 1984 roku o planowaniu przestrzennym
/ t.j. Dz.U. z 1989 roku Nr 17, poz.99 z późniejszymi zmianami/
- Rada Miejska w Gliniojecku uchwała, co następuje:

§ 1

Wprowadzić zmianę w miejscowym planie ogólnym zagospodarowania
przestrzennego gminy Gliniojeck uchwalonym w dniu 27 lutego
1990 roku / uchwała Nr IX/48/90 Gminnej Rady Narodowej w
Gliniojecku w sprawie zatwierdzenia miejscowego planu zagospo-
darowania przestrzennego ogłoszona w Dzienniku Urzędowym
Województwa Ciechanowskiego Nr 7, poz.51 /, polegającą na
określeniu trasy przebiegu gazociągu tranzytowego w rejonie
wsi Zygmuntowo - Dreglin, zgodnie z załącznikiem do uchwały
/ tekst zmian i rysunek planu w skali 1:10000 /.

§ 2

Odpowiedzialnym za wykonanie uchwały czyni się Zarząd Miasta
i Gminy.

§ 3

Uchwała wchodzi w życie po upływie 14 dni od daty jej ogłosze-
nia w Dzienniku Urzędowym Województwa Ciechanowskiego.

Przewodniczący Rady

M. Marcinkowski

mgr Marek Marcinkowski

177

U C H W A Ł A Nr

VI/28/94

Rady Miejskiej w Głinojecku

z dnia 5.12.1994 r.

w sprawie zatwierdzenia zmian w miejscowym planie
ogólnym zagospodarowania przestrzennego gminy
Głinojeck

Na podstawie art. 18 ust. 2 pkt 5 ustawy z dnia 8 marca 1990 roku o samorządzie terytorialnym / Dz.U.Nr 16, poz. 95 z późniejszymi zmianami / oraz art. 17 ust. 3 i art. 18 ustawy z dnia 12 lipca 1984 roku o planowaniu przestrzennym / t.j. Dz.U.z 1989 roku Nr 17, poz.99 z późniejszymi zmianami/-
- Rada Miejska w Głinojecku uchwała, co następuje:

§ 1

Zatwierdzić zmiany w miejscowym planie ogólnym zagospodarowania przestrzennego gminy Głinojeck uchwalonym przez Gminną Radę Narodową w Głinojecku Uchwałą Nr IX/48/90 z dnia 27 lutego 1990 roku / Dz.Urz.Woj. Ciechanowskiego Nr 7, poz.51/ , będącym załącznikiem do niniejszej uchwały.

§ 2

Odpowiedzialnym za wykonanie uchwały czyni się Zarząd Miasta i Gminy.

§ 3

Uchwała wchodzi w życie po upływie 14 dni od daty jej ogłoszenia w Dzienniku Urzędowym Województwa Ciechanowskiego.

Przewodniczący Rady
M. Marcinkowski
mgr Marek Marcinkowski

178

U c h w a ł a Nr VI/25/94
Rady Miejskiej w Lidzbarku
z dnia 29 listopada 1994r.

w sprawie zatwierdzenia szczegółowego planu zagospodarowania
Przestrzennego Osiedla Budownictwa Jednorodzinnego "Zieluńska 5".

Na podstawie art.18 ust.2 pkt 5 ustawy z dnia
8 marca 1990r. o samorządzie terytorialnym /Dz.U.Nr 16,poz.95 z
późniejszymi zmianami/ oraz art.17 ust.3 i art.27 ust.3 ustawy z
dnia 12 lipca 1984r. o planowaniu przestrzennym / tekst jednolity
Dz.U.Nr 17 z 1989r.,poz.99 z późniejszymi zmianami/ Rada Miejska

u c h w a ł a , co następuje:

§ 1

Zatwierdzić szczegółowy plan zagospodarowania przestrzennego
Osiedla "Zieluńska 5 " w Lidzbarku będący załącznikiem do
niniejszej uchwały.

§ 2

Zatwierdzony plan zagospodarowania przestrzennego osiedla uznać
za podstawę sporządzenia przez służbę geodezyjną planu podziału
terenu.

§ 3

Wykonanie uchwały powierza się Zarządowi Miasta.

§ 4

Uchwała wchodzi w życie po upływie 14 dni od daty jej ogłoszenia
w Dzienniku Urzędowym Województwa Ciechanowskiego.

Przewodniczący
Rady Miejskiej w Lidzbarku

/ Jan Rogowski /

179

U c h w a ł a Nr VI/26/94
Rady Miejskiej w Lidzbarku
z dnia 29 listopada 1994r.

w sprawie zmiany w miejscowym planie ogólnym zagospodarowania
przestrzennego miasta Lidzbark.

Na podstawie art.18 ust.2 pkt 5 ustawy z dnia
8 marca 1990r. o samorządzie terytorialnym /Dz.U.Nr 16,poz.95 z
późniejszymi zmianami/ oraz art.17 ust.3 w związku z art.18 ustawy
z dnia 12 lipca 1984r. o planowaniu przestrzennym / tekst jednolity
Dz.U.Nr 17,poz.99 z 1989 r. z późniejszymi zmianami/ Rada Miejska

u c h w a ł a , co następuje:

§ 1

Dokonać zmian w planie ogólnym zagospodarowania przestrzennego
miasta Lidzbark, zatwierdzonym Uchwałą Nr XII/53/86 Rady Narodowej
Miasta i Gminy Lidzbark z dnia 19.06.1986r. /Dz.Urz.Woj.Ciechano-
wskiego Nr 3,poz.196 z 1986r./ według załączników:

1. Tekst zmian stanowiący załącznik Nr 1 do uchwały.
2. Rysunek zmian składający się z załącznika graficznego w skali
1: 5000.

§ 2

Wykonanie uchwały powierza się Zarządowi Miasta.

§ 3

Uchwała wchodzi w życie po upływie 14 dni od daty jej ogłoszenia
w Dzienniku Urzędowym Województwa Ciechanowskiego.

Przewodniczący
Rady Miejskiej w Lidzbarku

/ Jan Rogowski /

180

UCHWAŁA Nr VI/29/94
Rady Miejskiej w Płońsku
z dnia 01 grudnia 1994 roku

w sprawie zmian w planie ogólnym zagospodarowania przestrzennego miasta Płońska

Na podstawie art.7 ust.1 pkt.1, art.18 ust.2 pkt.5 ustawy z dnia 8 marca 1990r. - o samorządzie terytorialnym /Dz.U. Nr 16, poz.95 z późniejszymi zmianami/, art.17 ust.3, art.18 i art.32 ust.2 ustawy z dnia 12 lipca 1984r. - o planowaniu przestrzennym /Dz.U.Nr 17, poz.99 z 1989r. z późniejszymi zmianami/, art.7 ust.5 ustawy z dnia 26 marca 1982r. o ochronie gruntów rolnych i leśnych /Dz.U.Nr 11, poz.79 z późniejszymi zmianami/ oraz § 9 pkt.5 Statutu miasta Płońska na wniosek Zarządu Miejskiego w Płońsku, Rada Miejska w Płońsku uchwala, co następuje:

§ 1

Uchwalić zmiany w planie ogólnym zagospodarowania przestrzennego miasta Płońska zatwierdzonym uchwałą nr XI/47/86 z dnia 24 marca 1986r. Rady Narodowej Miasta i Gminy w Płońsku /Dz.Urz.Woj.Ciechanowskiego nr 5, poz.132/ zgodnie z załącznikami:

- 1) Tekst zmian stanowiący załącznik nr 1.
- 2) Rysunek planu - plansza w skali 1:5000 stanowiący załącznik nr 2.

§ 2

Zmienić przeznaczenie gruntów stanowiących użytki rolne wymienione w załączniku nr 3 do niniejszej uchwały na cele budownictwa mieszkaniowego.

§ 3

Wykonanie uchwały powierzyć Zarządowi Miejskiemu w Płońsku.

§ 4

Uchwała wchodzi w życie po upływie 14 dni od daty jej ogłoszenia w Dzienniku Urzędowym Województwa Ciechanowskiego.

Przewodniczący

Rady Miejskiej

Zygmunt Aleksandrowicz

181

UCHWAŁA NR IV /72 / 94
Rady Miejskiej w Pułtusku
z dnia 16 listopada 1994 r.

W sprawie zatwierdzenia miejscowego planu szczegółowego
zagospodarowania przestrzennego "terenu przy ELTORZE"
w Pułtusku, ul. Kolejowa.

Na podstawie art. 18 ust. 2 pkt 5 ustawy z dnia 8 marca 1990r.
o samorządzie terytorialnym (Dz.U.Nr 16, poz.95 z późn.zmianami)
oraz art. 17 ust. 3 ustawy z dnia 12 lipca 1984r. o planowaniu
przestrzennym (Dz.U. z 1989r. Nr 17 poz.99 z późn. zmianami),
Rada Miejska w Pułtusku uchwala,co następuje:

§ 1

Zatwierdza się projekt miejscowego planu szczegółowego zagospodarowania
przestrzennego p.n. "teren przy ELTORZE " w Pułtusku,ul.Kolejowa
stanowiący załącznik Nr 1 do niniejszej uchwały.

§ 2

Odpowiedzialnym za wykonanie uchwały czyni się Zarząd Miejski.

§ 3

Uchwała wchodzi w życie po upływie 14 dni od dnia ogłoszenia
w Dzienniku Urzędowym Województwa Ciechanowskiego.

Przewodniczący Rady Miejskiej
w Pułtusku

Ireneusz Purgacz

182

U C H W A Ł A Nr.18/V/94. . .

Rady Gminy w Dzierzgowie

z dnia 30 listopada 1994 roku

w sprawie: zatwierdzenia zmian w miejscowym planie ogólnego zagospodarowania przestrzennego gminy Dzierzgowo

Na podstawie art.18 ust.2 pkt 5 ustawy z dnia 8 marca 1990 roku o samorządzie terytorialnym /Dz.U.Nr.16 poz.95 z późniejszymi zmianami /, art.17 ust.3 , art.18 i art.34 ust.4 ustawy z dnia 12 lipca 1984 roku o planowaniu przestrzennym /jednolity tekst- Dz.U.Nr.17 z 1989 roku poz.99 z późniejszymi zmianami / i art.14 ust.3 ustawy z dnia 28 września 1991 roku o lasach / Dz.U.Nr.101 poz.444 z późniejszymi zmianami / Rada Gminy w Dzierzgowie u c h w a ł a , co następuje:

§ 1

Przyjąć ocenę miejscowego planu ogólnego zagospodarowania przestrzennego gminy Dzierzgowo zatwierdzonego Uchwałą Nr.X/36/89 G R N w Dzierzgowie z dnia 20 grudnia 1989 roku przedstawioną w zał.nr.1

§ 2

Wprowadzić zmiany w miejscowym planie ogólnego zagospodarowania przestrzennego gminy Dzierzgowo zatwierdzonego Uchwałą Nr.X/36/89 z dnia 20 grudnia 1989 roku w zakresie:

- wyznaczenia terenów do zalesienia
 - wyznaczenia terenów pod rzemiosło i usługi
- przedstawionych w "projekcie zmian w miejscowym planie ogólnego zagospodarowania przestrzennego gminy Dzierzgowo " /rysunek w skali 1 : 10 000 , tekst zmian w planie /.

§ 3

Miejscowy plan ogólnego zagospodarowania przestrzennego gminy Dzierzgowo uznać za aktualny, stanowiący podstawę do działania zgodnie z jego ustaleniami.

§ 4

Odpowiedzialnym za wykonanie uchwały czyni się Zarząd Gminy.

§ 5

Uchwała wchodzi w życie po upływie 14 dni od daty jej ogłoszenia w Dzienniku Urzędowym Województwa Ciechanowskiego

PRZEWODNICZĄCY

183

U C H W A Ł A NR VI/53/94

=====

Rady Gminy w Krasnem

z dnia 10 listopada 1994 roku

w sprawie zatwierdzenia aktualizacji Miejscowego Planu Ogólnego Zagospodarowania Przestrzennego gminy Krasne

Na podstawie art. 18 ust. 2 pkt. 5 ustawy z dnia 8 marca 1990 roku o samorządzie terytorialnym /Dz.U.Nr 16,poz. 95 z późn.zmianami/ oraz art. 17 ust. 3, art. 34 ust. 3 ustawy z dnia 12 lipca 1984 roku o planowaniu przestrzennym /Dz.U.Nr 17 z 1989 roku poz. 99 z późn.zmianami/ Rada Gminy w Krasnem u c h w a ł a co następuje:

§ 1.


Zatwierdza się aktualizację Miejscowego Planu Ogólnego Zagospodarowania Przestrzennego gminy Krasne zatwierdzonego Uchwałą Nr IV/17/89 Gminnej Rady Narodowej w Krasnem z dnia 30 stycznia 1989 roku zgodnie z załącznikiem tekstowym i opisowym do niniejszej uchwały.

§ 2.

Odpowiedzialnym za wykonanie uchwały czyni się Zarząd Gminy.

§ 3.

Uchwała wchodzi w życie po upływie 14 dni od daty ogłoszenia w Dzienniku Urzędowym Województwa Ciechanowskiego.-

Przewodniczący Rady Gminy

mgr inż. Stanisław Rutkowski

184

U C H W A Ł A NR VI/54/94
.....

=====

Rady Gminy w Krasnem

z dnia 10 listopada 1994 roku

w sprawie zmian w Planie Ogólnym Zagospodarowania Przestrzennego gminy Krasne

Na podstawie art. 18 ust. 2 pkt. 5 ustawy z dnia 8 marca 1990 roku o samorządzie terytorialnym /Dz.U.Nr 16, poz.95 z późn. zmianami/, art. 17 ust. 3, art.18 i art. 26 ust. 2 ustawy z dnia 12 lipca 1984 roku o planowaniu przestrzennym /Dz.U.Nr 17 z 1989 roku poz. 99 z późn.zmianami/ oraz art. 1 pkt. 25 lit. „f” ustawy z dnia 17 maja 1990r. o podziale zadań i kompetencji określonych w ustawach szczególnych pomiędzy organy gminy a organy administracji rządowej oraz o zmianie niektórych ustaw /Dz.U.Nr 34 poz. 198 z późn.zmianami/ Rada Gminy w Krasnem u c h w a ł a co następuje:

§ 1.

Dokonać zmian w Planie Ogólnym Zagospodarowania Przestrzennego Gminy Krasne zatwierdzonym Uchwałą Nr IV/17/89 Gminnej Rady Narodowej w Krasnem z dnia 30 stycznia 1989 roku w sprawie zatwierdzenia Planu Ogólnego Zagospodarowania Przestrzennego gminy Krasne zgodnie z zał. Nr 1, 2 i 3 do Uchwały.


§ 2.

Odpowiedzialnym za wykonanie uchwały czyni się Zarząd Gminy.

§ 3.

Uchwała wchodzi w życie po upływie 14 dni od daty ogłoszenia w Dzienniku Urzędowym Województwa Ciechanowskiego.

Przewodniczący Rady Gminy


mgr inż. Stanisław Rutkowski

PRZEWODNICZĄCY
Rady Gminy

185

U C H W A Ł A Nr VI/29/91....

Rady Gminy w Lutocinie

z dnia 24. listopada - 1991r.

w sprawie zatwierdzenia zmian w miejscowym
planie ogólnym zagospodarowania przestrzennego
Gminy Lutocin

Na podstawie art. 18. ust. 2 pkt.5 ustawy z dnia 8 marca 1990 roku o samorządzie terytorialnym /Dz.U.Nr 16 poz. 95 z 1990 r. z późn. zm./ oraz art. 17 ust. 3 i art. 18 ustawy z dnia 12 lipca 1984 roku o planowaniu przestrzennym /Dz.U.Nr 17 z 1989 poz. 99 z późn. zm./ Rada Gminy w Lutocinie uchwala co następuje:

§ 1.

Zatwierdzić zmiany w miejscowym planie ogólnym zagospodarowania przestrzennego Gminy Lutocin zatwierdzonym przez Gminną Radę Narodową w Lutocinie uchwałą Nr VII/30/89 z dnia 28 grudnia 1989 roku ogłoszoną w Dzienniku Urzędowym woj. Ciechanowskiego Nr 4 z dnia 12 marca 1990 roku poz. 12 będącą załącznikiem do niniejszej uchwały.

§ 2.

Odpowiedzialnym za wykonanie uchwały czyni się Zarząd Gminy.

§ 3.

Uchwała wchodzi w życie po upływie 14 dni od daty ogłoszenia w Dzienniku Urzędowym Województwa Ciechanowskiego.

Przewodniczący
Rady Gminy w Lutocinie
Stachurska
/inż. Irena Stachurska/

186

U C H W A Ł A Nr VII/31/94**Rady Gminy w Nowym Mieście
z dnia 16 listopada 1994 roku**

**w sprawie zmian w miejscowym planie ogólnym zagospodarowania
przestrzennego gminy Nowe Miasto.**

Na podstawie art.18 ust.2 pkt 5 ustawy z dnia 8 marca 1990 roku o samorządzie terytorialnym /Dz.U. Nr 16, poz.95, z późniejszymi zmianami/ oraz art.17 ust.3 w związku z art.18 ustawy z dnia 12 lipca 1984 roku o planowaniu przestrzennym /tekst jednolity - Dz.U. Nr 17 z 1989 roku, poz.99, z późniejszymi zmianami/ Rada Gminy Nowe Miasto u c h w a ł a, co następuje:

§ 1

Zatwierdza się zmiany w miejscowym planie ogólnym zagospodarowania przestrzennego gminy Nowe Miasto zatwierdzonym Uchwałą Nr VIII/33/90 Gminnej Rady Narodowej w Nowym Mieście z dnia 28 lutego 1990 roku dla następujących wsi: Aleksandria, Grabie, Gościmin Wielki, Kadłubówka, Popielżyn Dolny, Zasonie, Miszewo W, Żołędowo, Nowe Miasto Folwark i Nowe Miasto składającego się z:

- 1/ tekstu zmian z ustaleniami realizacyjnymi,
- 2/ rysunku zmian w skali 1 : 10 000,
- 3/ załączniki mapowe w skali 1 : 5 000 w ilości 9 sztuk.

§ 2

Odpowiedzialnym za realizację i sprawowanie nadzoru nad prawidłowością realizacji planu czyni się Zarząd Gminy.

§ 3

Uchwała wchodzi w życie po upływie 14 dni od daty jej ogłoszenia w Dzienniku Urzędowym Województwa Ciechanowskiego.

PRZEWODNICZĄCY
Rady Gminy

X/6p
Siedlisko Pawłowski

187

U C H W A Ł A Nr XXXIV/147/94
=====

Rady Gminy w Opinogórze Górnej

z dnia 22 marca 1994 roku

w sprawie zatwierdzenia planu szczegółowego zagospodarowania przestrzennego terenów budownictwa jednorodzinnego w Zygmuntownie.

Na podstawie art.18 ust.2 pkt.5 ustawy z dnia 8 marca 1990 roku o samorządzie terytorialnym (Dz.U.Nr 16 poz.95 z póź. zm.) oraz art.17 ust.3 i art.18 ustawy z dnia 12 lipca 1984 roku o planowaniu przestrzennym (Dz.U.Nr 17 poz.99 z 1989 r. z póź. zm.) - Rada Gminy uchwala co następuje:

§ 1

Zatwierdza się plan szczegółowy zagospodarowania przestrzennego terenów budownictwa jednorodzinnego w Zygmuntownie, będący załącznikiem do niniejszej uchwały.

§ 2

Zatwierdzony plan uznać za podstawę do sporządzenia planu podziału terenów budowlanych przez służbę geodezyjną.


§ 3

Wykonanie uchwały powierza się Zarządowi Gminy.

§ 4

Uchwała wchodzi w życie po upływie 14 dni od dnia ogłoszenia w Dzienniku Urzędowym Województwa Ciechanowskiego.

Przewodniczący Rady Gminy


Jacek Kołakowski

188

UCHWAŁA Nr V /25/94

Rady Gminy w Regiminie

z dnia 29 listopada 1994 roku

w sprawie zatwierdzenia zmian w miejscowym planie ogólnym zagospodarowania przestrzennego gminy Regimin

Na podstawie art. 18 ust.2 pkt 5 ustawy z dnia 8 marca 1990 roku o samorządzie terytorialnym /Dz.U. Nr 16, poz. 95 z późn. zm./ oraz art. 17 ust. 3 i art. 18 ustawy z dnia 12 lipca 1984 roku o planowaniu przestrzennym /tekst jedn. Dz.U. z 1989 roku Nr 17, poz. 99 z późn. zm./ Rada Gminy w Regiminie uchwała, co następuje:

§ 1

Zatwierdzić zmiany w miejscowym planie ogólnym zagospodarowania przestrzennego gminy Regimin zatwierdzonym przez Gminną Radę Narodową w Regiminie uchwałą Nr VII/31/89 z dnia 16 października 1989 r. /Dz.Urz. Woj. Ciechanowskiego Nr 12, poz.335 z późn. zm./ dotyczące przebiegu gazociągu tranzytowego " Jamał - Europa Zachodnia " przez teren Gminy Regimin oraz lokalizacji tłoczni gazu we wsi Lekowo zgodnie z projektem technicznym gazociągu DN 1400mm, Pr = 8,4 MP na terenie woj. ciechanowskiego stanowiącym załącznik do uchwały.

§ 2

Odpowiedzialnym za wykonanie uchwały czyni się Zarząd Gminy.

§ 3

Uchwała wchodzi w życie po upływie 14 dni od daty jej ogłoszenia w Dzienniku Urzędowym Województwa Ciechanowskiego

Przewodniczący
Rady Gminy w Regiminie

Jerzy Kalinowski

189

U C H W A Ł A N r V / 26/94
Rady Gminy w Regiminie
z dnia 29 listopada 1994 roku

w sprawie zatwierdzenia zmian w miejscowym planie ogólnym zagospodarowania przestrzennego gminy Regimin

Na podstawie art. 18 ust. 2 pkt 5 ustawy z dnia 8 marca 1990 roku o samorządzie terytorialnym /Dz.U. Nr 16, poz. 95 z późn. zm./ oraz art. 17 ust. 3 i art. 18 ustawy z dnia 12 lipca 1984 r. o planowaniu przestrzennym /tekst jedn. Dz.U. z 1989 r. Nr 17, poz. 99 z późn. zm./ Rada Gminy w Regiminie uchwala, co następuje:

§ 1

Zatwierdzić zmiany w miejscowym planie ogólnym zagospodarowania przestrzennego gminy Regimin zatwierdzonym przez Gminną Radę Narodową w Regiminie uchwałą Nr VII/31/89 z dnia 16 października 1989 r./Dz.Urz. Woj. Ciechanowskiego Nr 12, poz. 335 z późn.zm./ polegające na przeznaczeniu terenów oznaczonych dotychczas symbolami 8 UI -0,27 ha oraz 9 UK - 0,66 ha pod zabudowę mieszkaniową jednorodziną i oznaczyć je symbolem 7 MN. Zmiany stanowią załącznik do uchwały.

§ 2

Odpowiedzialnym za wykonanie uchwały czyni się Zarząd Gminy.

§ 3

Uchwała wchodzi w życie po upływie 14 dni od daty jej ogłoszenia w Dzienniku Urzędowym Województwa Ciechanowskiego

Przewodniczącym
Rady Gminy w Regiminie

Jerzy Kalinowski

190

U C H W A Ł A Nr . III/12/94

Rady Gminy w Sochocinie

z dnia 28 listopada 1994 roku

w sprawie zmian w Miejscowym Planie Ogólnym Zagospodarowania
Przestrzennego gminy Sochocin

Na podstawie art. 17 ust. 3 w związku z art. 18 ustawy
z dnia 12 lipca 1984 roku o planowaniu przestrzennym /Dz.U. Nr 17
z 1989 roku poz. 99 z późn. zmianami/ oraz art. 18 ust.2 pkt 5
ustawy z dnia 8 marca 1990 roku o samorządzie terytorialnym
/Dz.U.Nr 16poz.95 z późn. zmianami/ Rada Gminy w Sochocinie
po rozpoznaniu wniosku Zarządu Gminy u c h w a ł a, co następuje

§ 1

Uchwała się zmiany w Miejscowym Planie Ogólnym Zagospodarowania
Przestrzennego gminy Sochocin zatwierdzonym dnia 20 grudnia
1988 roku uchwałą Nr III /17/88 Gminnej Rady Narodowej w Sochocinie
ogłoszoną w Dzienniku Urzędowym Województwa Ciechanowskiego
z 1989 roku Nr 1 poz.8 objęte załącznikami Nr 1,2 do niniejszej
uchwały .

§ 2

Po wprowadzeniu zmian Miejscowy Plan Ogólny Zagospodarowania
Przestrzennego gminy Sochocin zatwierdzony uchwałą Nr III/17/88
dnia 20 grudnia 1988 roku jest w pełni aktualny i zabezpiecza
potrzeby gospodarki przestrzennej na terenie gminy .

§ 3

Odpowiedzialnym za wykonanie uchwały czyni się Zarząd Gminy .

§ 4

Uchwała wchodzi w życie po upływie 14 dni od dnia jej ogłoszenia
w Dzienniku Urzędowym Województwa Ciechanowskiego .

Przewodniczący

Rady Gminy

Tadeusz Romanowski

191

U C H W A Ł A Nr. VI/ 25 /1994

=====

Rady Gminy w Sońsku
z dnia 23 listopada 1994 roku

w sprawie zmian w planie ogólnym zagospodarowania przestrzennego
gminy Sońsk

Na podstawie art. 18 ust. 2 pkt 5 ustawy z dnia 8 marca 1990 roku o samorządzie terytorialnym / Dz.U. Nr 16, poz.95 z późn. zmianami /, art.17 ust. 3, art. 18 ustawy z dnia 12 lipca 1984 roku o planowaniu przestrzennym / test jednolity - Dz. U. z 1989 roku Nr 17, poz.99 z późn.zmianami /, R_ada Gminy w Sońsku uchwała, co następuje :

§ 1

Uchwała się zmiany w miejscowym planie ogólnym zagospodarowania przestrzennego gminy Sońsk, zatwierdzonym uchwałą Rady Narodowej w Sońsku z dnia 31 maja 1989 roku/Dziennik Urzędowy Województwa Ciechanowskiego Nr 2 z 1991 roku / w obrębie wsi Gołotczyzna, Gąsocin, Soboklęszcz, Ślubowo, Cichawy, Damięty, Chrościce, Komory Dąbrowne, określone w załączniku Nr 1 do niniejszej uchwały.

§ 2

Za wykonanie uchwały czyni się odpowiedzialnymi Zarząd Gminy.

§ 3

Uchwała wchodzi w życie po upływie 14 dni od daty jej ogłoszenia w Dzienniku Urzędowym Województwa Ciechanowskiego.

Przewodniczący Rady Gminy

.....
/ Gebert Waldemar /

[Handwritten signature]

Przewodniczący
Rady Gminy
Tadeusz Różkowski

192

U C H W A Ł A Nr V/27/94

Rady Gminy Strzegowo - Osada

z dnia 28 listopada 1994 roku

w sprawie zmian w Miejscowym Planie Ogólnym Zagospodarowania Przestrzennego Gminy Strzegowo-Osada.

Na podstawie art. 18 ust.2, pkt 5 ustawy z dnia 8 marca 1990 r. o samorządzie terytorialnym /Dz.U.Nr 16, poz.95 z późniejszymi zmianami/ oraz art.17, ust.3 i art.18 ustawy z dnia 12 lipca 1984 r. o planowaniu przestrzennym /Dz.U. z 1989 r.Nr 17, poz.99 z późniejszymi zmianami/ - Rada Gminy Strzegowo-Osada uchwala, co następuje:

§ 1

Uchwala się zmianę w Miejscowym Planie Ogólnym Zagospodarowania Przestrzennego Gminy Strzegowo-Osada, zatwierdzonym Uchwałą Gminnej Rady Narodowej w Strzegowie-Osadzie Nr X/54/90 z dnia 20 kwietnia 1990 r. ogłoszoną w Dzienniku Urzędowym Województwa Ciechanowskiego Nr 13/90, poz.45 z późniejszymi zmianami - określoną w załącznikach:

Zał. nr 1 - rysunek planu w skali 1:10000 obejmujący trasę przebiegu gazociągu tranzytowego "Jamał-Europa Zachodnia" przez część obszaru Gminy Strzegowo-Osada,

zał. nr 2 - tekst planu.

§ 2

Wykonanie uchwały powierza się Zarządowi Gminy Strzegowo-Osada.

§ 3

Uchwała wchodzi w życie po upływie 14 dni od ogłoszenia w Dzienniku Urzędowym Województwa Ciechanowskiego oraz podlega obwieszczeniu na tablicy ogłoszeń w siedzibie Urzędu Gminy.

Przewodniczący
Rady Gminy

/-/ mgr Wiesław Popek

193

U C H W A Ł A Nr V/21/94
Rady Gminy w Wieczfnia Kościelnej
z dnia 12 grudnia 1994 roku

w sprawie zatwierdzenia zmian w miejscowym planie ogólnym zagospodarowania
przestrzennego gminy Wieczfnia Kościelna.

Na podstawie art.18 ust.2 pkt 5 ustawy z dnia 8 marca 1990 roku
o samorządzie terytorialnym /Dz.U.Nr 16, poz.95 z póź.zm./ oraz
art.17 ust.3 i art.18 ustawy z dnia 12 lipca 1984 r. o planowaniu
przestrzennym /tekst jednolity - Dz.U. z 1989 r. Nr 17, poz.99 z póź.zm./-
- Rada Gminy w Wieczfnia Kościelnej uchwala, co następuje:

§ 1

Zatwierdzić zmiany w miejscowym planie ogólnym zagospodarowania
przestrzennego gminy Wieczfnia Kościelna, zatwierdzonym uchwałą
Nr IV/16/89 Gminnej Rady Narodowej w Wieczfnia Kościelnej z dnia
13 lutego 1989 r., ogł. w Dzienniku Urzędowym Województwa Ciechanowskiego
Nr 3, poz.54 z 1989 r., zgodnie z załącznikami:

1. załącznik graficzny - rysunek planu
2. załącznik opisowy - tekst planu
3. tekst zmian / rys. i opis/ dotyczący zalesień i zadrzewień gminy
Wieczfnia Kościelna.

§ 2

Uznać miejscowy plan zagospodarowania przestrzennego gminy Wieczfnia
Kościelna zatwierdzony Uchwałą Nr IV/16/89 z dnia 13 lutego 1989 r. wraz
z późniejszymi zmianami jako aktualny.

§ 3

Wykonanie uchwały powierza się Zarządowi Gminy.

§ 4

Uchwała wchodzi w życie po upływie 14 dni od daty ogłoszenia w Dzienniku
Urzędowym Województwa Ciechanowskiego.

Przewodniczący
Rady Gminy

Tadeusz Skolimowski

194

UCHWAŁA Nr VI/19/94

Rady Gminy w Wiśniewie

z dnia 7 grudnia 1994 roku

w sprawie zmian w Miejscowym Planie Ogólnym Zagospodarowania Przemysłowego Gminy Wiśniewo.

Na podstawie art. 18 ust.2 pkt 5 Ustawy z dnia 8 marca 1990 roku o samorządzie terytorialnym/ Dz. U. Nr 16, poz. 95 z późniejszymi zmianami/ , art. 17 ust.3 i art 18 Ustawy z dnia 12 lipca 1984 roku o planowaniu przestrzennym /Dz. U. z 1989 roku Nr. 17 poz.99 z późniejszymi zmianami/ - Rada Gminy w Wiśniewie uchwala , co następuje :

§ 1

Uchwala się zmiany w Miejscowym Planie Ogólnym Zagospodarowania Przemysłowego Gminy Wiśniewo zatwierdzonym 2 października 1991 roku / Uchwała Nr.VIII/31/91 Rady Gminy w Wiśniewie w sprawie zatwierdzenia Miejscowego Planu Ogólnego Zagospodarowania Przemysłowego Gminy Wiśniewo, ogłoszona w Dzienniku Urzędowym Województwa Ciechanowskiego z 1991 r. Nr.15 poz.234 zgodnie z załącznikami :

1. Załącznik graficzny- rysunek planu
2. Załącznik opisowy - tekst planu.

§ 2

Wykonanie Uchwały powierza się Zarządowi Gminy Wiśniewo.

§ 3

Uchwała wchodzi w życie po upływie 14 dni od daty ogłoszenia w Dzienniku Urzędowym Województwa Ciechanowskiego.

Przewodniczący Rady Gminy

/-/ Zbigniew Sobotka

WARUNKI PRENUMERATY**Dziennika Urzędowego Województwa Ciechanowskiego
w Ciechanowie
na rok 1994**

Oplata za prenumeratę Dziennika Urzędowego Województwa Ciechanowskiego w Ciechanowie na rok 1994 wynosi:

półrocznie 50 000 zł bez skorowidza
rocznie 100 000 zł ze skorowidzem

Oplata za prenumeratę powinna być uiszczona z góry.

Rachunków nie wysyła się.

PBK 0/Ciechanów konto Nr 371201 — 2134

Reklamacje z powodu niedoręczenia poszczególnych numerów Dziennika należy wnosić do Zakładu Administracyjno-Gospodarczego Urzędu Wojewódzkiego w Ciechanowie niezwłocznie po otrzymaniu następnego kolejnego numeru.

Centrala tel. 20-51 do 5 wew.293 lub 313 29-58

Wydawca : Wojewoda Ciechanowski
Redakcja : Urząd Wojewódzki w Ciechanowie
Wydział Organizacji i Nadzoru
ul.17 Stycznia 7 06-400 Ciechanów
Naczelny Redaktor :
Daniela Nastaszyc

Tłoczono z polecenia Wojewody Ciechanowskiego w Zakładzie Administracyjno-Gospodarczym Urzędu Wojewódzkiego w Ciechanowie, ul. 17 Stycznia 7, 06-400 Ciechanów.
