



DZIENNIK URZĘDOWY WOJEWÓDZTWA KATOWICKIEGO

Katowice, dnia 20 maja 1997 r.

Nr 16

Treść:

Poz.:

Str.

OBWIESZCZENIA

- 105 — Obwieszczenie Wojewódzkiego Komisarza Wyborczego w Katowicach z dnia 12 maja 1997 r. w sprawie wyników głosowania i wyników wyborów uzupełniających do Rady Gminy w Godowie. 508
- 106 — Obwieszczenie Wojewódzkiego Komisarza Wyborczego w Katowicach z dnia 12 maja 1997 r. w sprawie wyników głosowania i wyników wyborów uzupełniających do Rady Miasta w Imielinie. 508
- 107 — Obwieszczenie Wojewódzkiego Komisarza Wyborczego w Katowicach z dnia 12 maja 1997 r. w sprawie wyników wyborów uzupełniających do Rady Gminy w Jejkowicach. 508
- 108 — Obwieszczenie Wojewódzkiego Komisarza Wyborczego w Katowicach z dnia 12 maja 1997 r. w sprawie wyników głosowania i wyników wyborów uzupełniających do Rady Miasta w Orzeszu. 508
- 109 — Obwieszczenie Wojewódzkiego Komisarza Wyborczego w Katowicach z dnia 12 maja 1997 r. w sprawie wyników wyborów uzupełniających do Rady Gminy w Pilchowicach. 509

POROZUMIENIA

- 110 — Aneks sporządzony dnia 14 kwietnia 1997 r. do porozumienia zawartego w dniu 4 maja 1993 r. pomiędzy Wojewodą Katowickim a Zarządem Miasta Żory, reprezentowanym przez Prezydenta Miasta w sprawie powierzenia zadań dotyczących zagadnień paszportowych. 509

STATUTY RAD GMIN

- 111 — Uchwała Nr XXXIX/480/97 Rady Miejskiej w Dąbrowie Górniczej z dnia 29 kwietnia 1997 r. w sprawie zmian w Statucie Miasta. 510
- 112 — Uchwała Nr XXXIX/481/97 Rady Miejskiej w Dąbrowie Górniczej z dnia 29 kwietnia 1997 r. w sprawie zmian w Statucie Miasta. 510
- 113 — Uchwała Nr XXXI/246/97 Rady Gminy w Zbrosławicach z dnia 30 kwietnia 1997 r. w sprawie zmiany uchwały Nr XIX/159/96 z dnia 23.02.1996 r. dot. zmian w statucie Gminy Zbrosławice. 510

UCHWAŁY RAD GMIN

- 114 — Uchwała Nr XXV/174/97 Rady Gminy w Bobrownikach z dnia 7 marca 1997 r. w sprawie zmiany miejscowego planu zagospodarowania przestrzennego Gminy Bobrowniki zatwierdzonego uchwałą Nr XII/75/91 z dnia 21.06.1991 r. z późn. zm. zatwierdzonymi uchwałą Nr III/19/94 z dnia 20.09.1994 r. dla terenu położonego w sołectwie Siemonia. 511
- 115 — Uchwała Nr XXVII/182/97 Rady Gminy w Bobrownikach z dnia 25 kwietnia 1997 r. w sprawie zmiany miejscowego planu zagospodarowania przestrzennego Gminy Bobrowniki zatwierdzonego Uchwałą Nr XII/75/91 z późn. zm. zatwierdzonymi uchwałą Nr III/19/94 z dnia 20.09.1994 r. dla terenów położonych w sołectwie Bobrowniki w rejonie rzeki Brynicy i ul. Akacyjowej. 514
- 116 — Uchwała Nr I/01/97 Rady Miejskiej w Łędzinach z dnia 30 stycznia 1997 r. w sprawie zatwierdzenia projektu zmian miejscowego planu ogólnego zagospodarowania przestrzennego Miasta Łęziny. 518
- 117 — Uchwała Nr XXXVII/231/97 Rady Gminy Miedźna z dnia 11 marca 1997 r. w sprawie zmiany miejscowego planu ogólnego perspektywicznego zagospodarowania przestrzennego Gminy Miedźna. 526
- 118 — Uchwała Nr XL/364/97 Rady Miejskiej w Mikołowie z dnia 15 kwietnia 1997 r. w sprawie zmiany fragmentu miejscowego planu zagospodarowania przestrzennego Miasta Mikołowa. 530
- 119 — Uchwała 265/XXIV/97 Rady Miasta Rybnika z dnia 23 kwietnia 1997 r. w sprawie ustalenia obwodu szkolnego nowoutworzonej Szkoły Podstawowej Nr 36 w Rybniku-Boguszowicach. 534
- 120 — Uchwała Nr 452/97 Rady Miejskiej w Tychach z dnia 14 kwietnia 1997 r. w sprawie zmiany uchwały Nr 417/96 z dnia 19.12.1996 r. dot. zmiany miejscowego planu zagospodarowania przestrzennego miasta, zatwierdzonego uchwałą Nr 57/1994 r. Rady Miejskiej w Tychach z dnia 17.11.1994 r. w zakresie obszaru byłego Kombinatów Ogrodniczego. 534

poz. 105

**OBWIESZCZENIE
WOJEWÓDZKIEGO KOMISARZA WYBORCZEGO
W KATOWICACH**

z dnia 12 maja 1997 r.

w sprawie wyników głosowania i wyników wyborów uzupełniających do Rady Gminy w Godowie.

Na podstawie art. 102 ustawy z dnia 8 marca 1990 r. — Ordynacja wyborcza do rad gmin (t. jedn. Dz. U. z 1996 r. Nr 84, poz. 387) podaje się do publicznej wiadomości wyniki głosowania i wyniki wyborów uzupełniających przeprowadzonych w dniu 11 maja 1997 r. do Rady Gminy w Godowie w jednomandatowym okręgu wyborczym nr 8.

Na mandat spośród 2 kandydatów wybrano 1 radnego. Uprawnionych do głosowania było 320 obywateli. W wyborach wzięło udział czyli oddało karty do głosowania 81 obywateli tj. 25,31% uprawnionych do głosowania.

Oddano głosów:

- a) nieważnych 0 tj. 0% oddanych głosów
- b) ważnych 81 tj. 100% oddanych głosów, w tym
- c) ważnych bez dokonania wyboru 1 tj. 1,23% oddanych głosów.

Poszczególni kandydaci otrzymali następującą liczbę głosów ważnych:

KUCHARCZYK Alfred	27
SURMA Jan	53

W wyniku wyborów uzupełniających do Rady Gminy w Godowie w okręgu wyborczym nr 8 radnym został **Jan SURMA**.

Wojewódzki Komisarz Wyborczy

Włodzimierz ZYGMUNT

poz. 106

**OBWIESZCZENIE
WOJEWÓDZKIEGO KOMISARZA WYBORCZEGO
W KATOWICACH**

z dnia 12 maja 1997 r.

w sprawie wyników głosowania i wyników wyborów uzupełniających do Rady Miasta w Imielinie.

Na podstawie art. 102 ustawy z dnia 8 marca 1990 r. — Ordynacja wyborcza do rad gmin (t. jedn. Dz. U. z 1996 r. Nr 84, poz. 387) podaje się do publicznej wiadomości wyniki głosowania i wyniki wyborów uzupełniających przeprowadzonych w dniu 11 maja 1997 r. do Rady Miasta w Imielinie w jednomandatowym okręgu wyborczym nr 16.

Na mandat spośród 2 kandydatów wybrano 1 radnego. Uprawnionych do głosowania było 319 obywateli. W wyborach wzięło udział czyli oddało karty do głosowania 120 obywateli tj. 37,62% uprawnionych do głosowania.

Oddano głosów:

- a) nieważnych 8 tj. 6,67% oddanych głosów
- b) ważnych 112 tj. 93,33% oddanych głosów, w tym
- c) ważnych bez dokonania wyboru 0 tj. 0% oddanych głosów.

Poszczególni kandydaci otrzymali następującą liczbę głosów ważnych:

OLEŚ Marian	78
SAPETA Ewa Agata	34

W wyniku wyborów uzupełniających do Rady Gminy w Imielinie w okręgu wyborczym nr 16 radnym został **Marian OLEŚ**.

Wojewódzki Komisarz Wyborczy

Włodzimierz ZYGMUNT

poz. 107

**OBWIESZCZENIE
WOJEWÓDZKIEGO KOMISARZA WYBORCZEGO
W KATOWICACH**

z dnia 12 maja 1997 r.

w sprawie wyników wyborów uzupełniających do Rady Gminy w Jejkowicach.

Na podstawie art. 102 ustawy z dnia 8 marca 1990 r. — Ordynacja wyborcza do rad gmin (t. jedn. Dz. U. z 1996 r. Nr 84, poz. 387) podaje się do publicznej wiadomości wyniki wyborów uzupełniających przeprowadzonych w dniu 11 maja 1997 r. do Rady Gminy w Jejkowicach w jednomandatowym okręgu wyborczym nr 4.

Radnym w okręgu wyborczym nr 4 został **Brunon OLEŚ** na podstawie art. 110 ust. 3 Ordynacji wyborczej jako jedyny zarejestrowany kandydat.

Wojewódzki Komisarz Wyborczy

Włodzimierz ZYGMUNT

poz. 108

**OBWIESZCZENIE
WOJEWÓDZKIEGO KOMISARZA WYBORCZEGO
W KATOWICACH**

z dnia 12 maja 1997 r.

w sprawie wyników głosowania i wyników wyborów uzupełniających do Rady Miasta w Orzeszu.

Na podstawie art. 102 ustawy z dnia 8 marca 1990 r. — Ordynacja wyborcza do rad gmin (t. jedn. Dz. U. z 1996 r. Nr 84, poz. 387) podaje się do publicznej wiadomości wyniki głosowania i wyniki wyborów uzupełniających przeprowadzonych w dniu 11 maja 1997 r. do Rady Gminy w Godowie w jednomandatowym okręgu wyborczym nr 20.

Na mandat spośród 3 kandydatów wybrano 1 radnego. Uprawnionych do głosowania było 522 obywateli. W wyborach wzięło udział czyli oddało karty do głosowania 146 obywateli tj. 27,97% uprawnionych do głosowania.

Oddano głosów:

- a) nieważnych 0 tj. 0% oddanych głosów
- b) ważnych 146 tj. 100% oddanych głosów, w tym
- c) ważnych bez dokonania wyboru 10 tj. 6,85% oddanych głosów.

Poszczególni kandydaci otrzymali następującą liczbę głosów ważnych:

KLOZIK Jerzy	77
PACH Halina	23
SZCZEPEK Andrzej	36

W wyniku wyborów uzupełniających do Rady Gminy w Orzeszu w okręgu wyborczym nr 20 radnym został Jerzy KLOZIK.

Wojewódzki Komisarz Wyborczy

Włodzimierz ZYGMUNT

poz. 109

**OBWIESZCZENIE
WOJEWÓDZKIEGO KOMISARZA WYBORCZEGO
W KATOWICACH**

z dnia 12 maja 1997 r.

w sprawie wyników wyborów uzupełniających do Rady Gminy w Pilchowicach.

Na podstawie art. 102 ustawy z dnia 8 marca 1990 r. — Ordynacja wyborcza do rad gmin (t. jedn. Dz. U. z 1996 r. Nr 84, poz. 387) podaje się do publicznej wiadomości wyniki wyborów uzupełniających przeprowadzonych w dniu 11 maja 1997 r. do Rady Gminy w Pilchowicach w jednomandatowym okręgu wyborczym nr 10.

Radnym w okręgu wyborczym nr 10 został Bogusław JANIA na podstawie art. 110 ust. 3 Ordynacji wyborczej jako jedyny zarejestrowany kandydat.

Wojewódzki Komisarz Wyborczy

Włodzimierz ZYGMUNT

poz. 110

ANEKS

sporządzony dnia 14 kwietnia 1997 r. do porozumienia zawartego w dniu 4 maja 1993 r. pomiędzy Wojewodą Katowickim a Zarządem Miasta Żory, reprezentowanym przez Prezydenta Miasta w sprawie powierzenia niektórych zadań dotyczących zagadnień paszportowych.

§ 1

Wojewoda Katowicki i Zarząd Miasta Żory reprezentowany przez Prezydenta Miasta

postanawiają:

zmienić treść § 1 i 2 porozumienia nadając im brzmienie:

”§ 1

1. Celem usprawnienia obsługi mieszkańców gmin: Żory i Suszec w zakresie załatwiania spraw paszportowych oraz mając na uwadze koncentrację ewidencji danych osobowych w obydwu gminach, Wojewoda powierza Miastu Żory prowadzenie następujących spraw wynikających z ustawy z dnia 29 listopada 1990 r. o paszportach (Dz. U. z 1991 r. Nr 2 poz. 5):

- 1 — przyjmowanie podań o wydanie paszportu (na kwestionariuszach paszportowych Pz-70 i Pz-35);
- 2 — doręczanie wnioskodawcom paszportów;
- 3 — przyjmowanie unieważnionych paszportów;
- 4 — odbieranie od wnioskodawców — w trybie art. 247 Kodeksu Karnego i art. 66 Kodeksu Postępowania Administracyjnego — oświadczeń o okolicznościach utraty ważnego paszportu;
- 5 — przyjmowanie wniosków o zwrot opłaty paszportowej lub innych poniesionych kosztów podróży w wypadku unieważnienia paszportu oraz nadpłaconych przez wnioskodawcę opłat;
- 6 — prowadzenie ewidencji przyjętych wniosków o wydanie paszportu;
- 7 — prowadzenie ewidencji doręczonych wnioskodawcom paszportów;

2. Powierzenie prowadzenia wymienionych w ust. 1 spraw nie obejmuje wydawania decyzji administracyjnych.

§ 2

Prezydent realizuje zadania wymienione w § 1 ust. 1 w stosunku do osób zameldowanych na terenie gmin Żory i Suszec na pobyt stały.

”§ 2

Pozostałe paragrafy porozumienia pozostają bez zmian.

§ 3

Aneks do porozumienia wchodzi w życie po upływie 14 dni od dnia ogłoszenia w Dzienniku Urzędowym Województwa Katowickiego.

§ 4

Aneks do porozumienia sporządzono w dwu jednobrzmiących egzemplarzach, po jednym dla każdej ze stron.

PREZYDENT MIASTA

WOJEWODA KATOWICKI

mgr Zygmunt Łukaszczyk

Eugeniusz Ciszak

poz. 111

**UCHWAŁA NR XXXIX/480/97
RADY MIEJSKIEJ DĄBROWY GÓRNICZEJ**

z dnia 29 kwietnia 1997 roku.

w sprawie zmian Statutu Miasta.

Na podstawie art. 18 ust. 2 pkt 1 i art. 40 ust. 2 pkt 1 ustawy z dnia 8 marca 1990 roku o samorządzie terytorialnym (tekst jednolity Dz. U. Nr 13 poz. 74 z 1996 roku z późniejszymi zmianami) na wniosek grupy radnych Rada Miejska

uchwała:

- § 1. W dotychczasowym zapisie § 19 ust. 1 Statutu Miasta Dąbrowa Górnicza dodaje się punkt 12 o treści:
„12. Komisja Prawno-Regulaminowa”
- § 2. W załączniku Nr 2 do Statutu Miasta dodaje się punkt 12 o treści:
„12. Komisja Prawno-Regulaminowa
1. Wnoszenie do Rady projektów uchwał wynikających ze zmiany stanu prawnego prawa samorządowego.
2. Opiniowanie co do zgodności z prawem wszystkich uchwał i wniosków dotyczących zmian w Statucie Miasta i Regulaminie Rady Miejskiej.
3. Komisja Prawno-Regulaminowa nie może liczyć więcej niż 5-ciu członków.
4. Rozpatrywanie wniosków o naruszenie przepisów Statutu Miasta oraz Regulaminu Rady.
5. Współpracy z organami wymiaru sprawiedliwości w zakresie pogłębienia wiedzy prawnej radnych.”
- § 3. Wykonanie uchwały powierza się Przewodniczącemu Rady Miejskiej.
- § 4. Uchwała wchodzi w życie z dniem ogłoszenia.

**PRZEWODNICZĄCY
RADY MIEJSKIEJ**

Stanisław Stokłosa

poz. 112

**UCHWAŁA NR XXXIX/481/97
RADY MIEJSKIEJ DĄBROWY GÓRNICZEJ**

z dnia 29 kwietnia 1997 roku.

w sprawie zmian Statutu Miasta.

Na podstawie art. 18 ust. 2 pkt 1 i art. 40 ust. 2 pkt 1 ustawy z dnia 8 marca 1990 roku o samorządzie terytorialnym (tekst jednolity Dz. U. Nr 13 poz. 74 z 1996 roku z późniejszymi zmianami) oraz art. 1 i art. 2 pkt 2 ustawy z dnia 22 marca 1990 roku o pracownikach samorządowych (Dz. U. Nr 21 poz. 124 z późniejszymi zmianami) na wniosek Zarządu Miasta Rada Miejska

uchwała:

1. § 56 Statutu Miasta Dąbrowa Górnicza otrzymuje brzmienie:
„Pracownikami Samorządowymi są osoby zatrudnione

w Urzędzie Miejskim i komunalnych zakładach budżetowych w ramach stosunku pracy na podstawie:

1. **wyboru** — prezydent, z-cy prezydenta;
 2. **powołania** — sekretarz miasta, skarbnik miasta, kierownik i z-cy kierownika Urzędu Stanu Cywilnego;
 3. **mianowania** — naczelnicy wydziałów, radcy prawni oraz dyrektorzy MOPS i komunalnych zakładów budżetowych;
 4. **umowy o pracę** — pozostali pracownicy Urzędu, komunalnych zakładów budżetowych,
2. Wykonanie uchwały powierza się Zarządowi Miasta.
3. Uchwała wchodzi w życie z dniem ogłoszenia.

**PRZEWODNICZĄCY
RADY MIEJSKIEJ**

Stanisław Stokłosa

poz. 113

**UCHWAŁA NR XXXI/246/97
RADY GMINY W ZBROSŁAWICACH**

z dnia 30 kwietnia 1997 r.

w sprawie: zmiany uchwały Rady Gminy w Zbrosławicach Nr XIX/159/96 z dnia 23 lutego 1996 roku w sprawie uchwalenia statutu Gminy Zbrosławice.

Na podstawie art. 18 ust. 2 pkt 1 i art. 40 ust. 2 pkt 1 ustawy z dnia 8 marca 1990 roku o samorządzie terytorialnym (tj. Dz. U. z 1996 r. Nr 13, poz. 74 z późn. zm.)

Rada Gminy w Zbrosławicach

uchwała:

§ 1

W uchwale Nr XIX/159/96 Rady Gminy w Zbrosławicach z dnia 23 lutego 1996 roku w sprawie uchwalenia statutu Gminy Zbrosławice skreśla się w § 2 wyrazy:

„uchwała Rady Gminy w Zbrosławicach Nr XVII/139/95 z dnia 24 listopada 1995 roku w sprawie wysokości diet i zwrotu kosztów podróży służbowych dla radnych i członków Komisji Rady Gminy w Zbrosławicach”.

§ 2

Uchwała podlega opublikowaniu w Dzienniku Urzędowym Województwa Katowickiego.

§ 3

Wykonanie uchwały powierzyć Zarządowi Gminy.

§ 4

Uchwała wchodzi w życie z dniem podjęcia z mocą obowiązującą od dnia 23 lutego 1996 roku.

**PRZEWODNICZĄCY
RADY GMINY**

Teresa Korab

poz. 114

**UCHWAŁA NR XXV/174/97
RADY GMINY W BOBROWNIKACH**

z dnia 7 marca 1997 r.

w sprawie zmiany miejscowego planu zagospodarowania przestrzennego Gminy Bobrowniki zatwierdzonego uchwałą Rady Gminy Bobrowniki Nr XII/75/91 z dnia 21.06.1991 r. z późn. zm. zatwierdzonymi uchwałą Nr III/19/94 Rady Gminy Bobrowniki z dnia 20.09.1994 r. dla terenu położonego w sołectwie Siemonia.

Na podstawie art. 14, art. 18 ust. 2 pkt 5 i art. 40 ust. 1 ustawy z dnia 8 marca 1990 r. o samorządzie terytorialnym (tekst jednolity — Dz. U. Nr 13, poz. 74 z 1996 r. z późn. zm.) w związku z art. 26 ustawy z dnia 7 lipca 1994 r. o zagospodarowaniu przestrzennym (Dz. U. Nr 89, poz. 415 z 1994 r.).

Rada Gminy w Bobrownikach

uchwała:

zmianę miejscowego planu zagospodarowania przestrzennego Gminy Bobrowniki, zwaną dalej zmianą planu.

§ 1

Zmiana planu obejmuje teren położony na wzgórzu w rejonie cmentarza w sołectwie Siemonia — wschodnią część działki nr 523 o pow. 2800 m², stanowiącej własność Gminy Bobrowniki.

§ 2

1. Przedmiotem ustaleń planu jest teren urządzeń telekomunikacji, oznaczony na rysunku planu w skali 1:5000 symbolem TK.

2. Integralną częścią zmiany planu jest rysunek planu, o którym mowa w ust. 1, stanowiący załącznik do niniejszej uchwały.

§ 3

1. Na terenie oznaczonym na rysunku planu symbolem TK, ustala się jako przeznaczenie podstawowe urządzenie telekomunikacji.
2. Na terenie, o którym mowa w ust. 1 ustala się następujące zasady zagospodarowania:
 - 1) teren przeznaczony jest pod realizację masztu antenowego telefonii komórkowej GSM i kontenera z aparaturą,
 - 2) wysokość masztu ustala się do 30 m,
 - 3) zasilanie w energię elektryczną z istniejącej sieci SN, zgodnie z warunkami, które poda użytkownik sieci — Rejon Energetyczny Będzin,
 - 4) dojazd istniejącą drogą od strony cmentarza,
 - 5) prace ziemne należy wykonywać pod nadzorem archeologicznym.

§ 4

Wykonanie niniejszej uchwały powierza się Zarządowi Gminy Bobrowniki.

§ 5

Uchwała wchodzi w życie po upływie 14 dni od dnia jej ogłoszenia w Dzienniku Urzędowym Województwa Katowickiego.

§ 6

Z dniem wejścia w życie niniejszej uchwały tracą moc ustalenia miejscowego planu zagospodarowania przestrzennego Gminy Bobrowniki, dotyczące terenów objętych niniejszą zmianą.

PRZEWODNICZĄCY**mgr Tadeusz Cichoń**

Załącznik do Uchwały Nr XXV/174/97 Rady Gminy z dnia 07.03.1997 r.

Zmiana miejscowego planu zagospodarowania przestrzennego gminy Bobrowniki

RYSUNEK PLANU 1:5000

Załącznik do Uchwały Nr XXV/174/97 Rady Gminy z dnia 07.03.1997 r.



OZNACZENIA

- Granica sołectwam
- Stacje transformatorowe
- Linie elektroenergetyczne SN
- Linia elektroenergetyczna 400 kV ze strefą ochronną
- Sieć wodociągowa
- Gazociąg średniopięznej
- Kable teletechniczne
- Granica terenu ulegającego zmianie
- Teren urządzeń telekomunikacji

POTWIERDZENIE AKTUALNOŚCI MAPY
UMIĘSZCZONE JEST NA KONTRYCH PRZEZ
W ZARZĄDZIE GMINY BOBROWNIKI

PODPIS PRZEWODNICZĄCEGO
RADA GMINY
w Bobrownikach PRZEWODNICZĄCY
mgr Tadeusz Cio

poz. 115

**UCHWAŁA NR XXVII/182/97
RADY GMINY W BOBROWNIKACH**

z dnia 25 kwietnia 1997 r.

w sprawie zmiany miejscowego planu zagospodarowania przestrzennego Gminy Bobrowniki zatwierdzonego uchwałą Rady Gminy Bobrowniki Nr XII/75/91 z dnia 21.06.1991 r. z późn. zm. zatwierdzonymi uchwałą Nr III/19/94 Rady Gminy Bobrowniki z dnia 20.09.1994 r. dla terenów położonych w sołectwie: Bobrowniki w rejonie rzeki Brynicy i ul. Akacyjowej

Na podstawie art. 18 ust. 2 pkt 5 i art. 40 ust. 1 ustawy z dnia 8 marca 1990 r. o samorządzie terytorialnym (tekst jednolity — Dz. U. Nr 13, poz. 74 z 1996 r. z późn. zm.) w związku z art. 26 ustawy z dnia 7 lipca 1994 r. o zagospodarowaniu przestrzennym (Dz. U. Nr 89, poz. 415 z 1994 r. z późn. zm.)

Rada Gminy w Bobrownikach

uchwała

zmianę miejscowego planu zagospodarowania przestrzennego Gminy Bobrowniki, zwaną dalej zmianą planu.

§ 1

Zmiana planu obejmuje teren w sołectwie Bobrowniki:
— pas o szerokości 30 m, położony wzdłuż rzeki Brynicy od działki 171/5 do działki 157/5,
— w całości działki: 155/1, 156/3, 157/3, 171/3, 172/1 i 173/1 położone przy ul. Akacyjowej,
— 30 m pas w działkach: 99/18, 115/25, 115/11, 215/1.

§ 2

Przedmiotem ustaleń planu są:

1. tereny upraw polowych z przebiegiem wodociągu magistralnego \varnothing 1400, oznaczone na rysunku planu symbolem W1,
2. tereny łąk i pastwisk z przebiegiem wodociągu magistralnego \varnothing 1400, oznaczone na rysunku planu symbolem W2,
3. teren zabudowy mieszkaniowej oznaczony na rysunku planu symbolem MJ,
4. tereny upraw polowych oznaczone na rysunku planu symbolem RP,
5. tereny łąk i pastwisk oznaczone na rysunku planu symbolem RZ,
6. teren komunikacji z przebiegiem wodociągu magistralnego \varnothing 1400 oznaczony na rysunku planu symbolem K1,
7. teren komunikacji oznaczony na rysunku planu symbolem K2.

§ 3

1. Integralną częścią zmiany planu jest rysunek planu w skali 1:5000 stanowiący załącznik do niniejszej uchwały.
2. Oznaczenia graficzne w rysunku planu — linie rozgraniczające tereny o różnym przeznaczeniu, są obowiązującymi ustaleniami planu.

§ 4

1. Na terenie oznaczonym na rysunku planu symbolem W1, ustala się realizację wodociągu magistralnego \varnothing 1400.
2. Na terenie, o którym mowa w ust. 1 ustala się następujące zasady zagospodarowania:
 - 1) w celu umożliwienia właściwej eksploatacji oraz zapewnienia warunków bezpieczeństwa, stosownie do odrębnych przepisów ustala się linie rozgraniczające strefę techniczną w odległości po 15 m od osi trasy,
 - 2) po realizacji wodociągu jako przeznaczenie podstawowe ustala się rolnicze wykorzystanie gruntów z zakazem zabudowy,
 - 3) prace ziemne należy wykonywać pod nadzorem archeologicznym (możliwość wystąpienia znalezisk archeologicznych).

§ 5

1. Na terenie oznaczonym na rysunku planu symbolem W2, ustala się realizację wodociągu magistralnego \varnothing 1400.
2. Na terenie, o którym mowa w ust. 1 ustala się następujące zasady zagospodarowania:
 - 1) w celu umożliwienia właściwej eksploatacji oraz zapewnienia warunków bezpieczeństwa, stosownie do odrębnych przepisów ustala się linie rozgraniczające strefę techniczną w odległości po 15 m od osi trasy,
 - 2) po realizacji wodociągu jako przeznaczenie podstawowe ustala się łąki i pastwiska z zakazem zabudowy,
 - 3) prace ziemne należy wykonywać pod nadzorem archeologicznym (możliwość wystąpienia znalezisk archeologicznych).

§ 6

1. Na terenie oznaczonym na rysunku planu symbolem MJ, ustala się jako przeznaczenie podstawowe mieszkalnictwo jednorodzinne.
2. Na terenie, o którym mowa w ust. 1 ustala się następujące zasady zagospodarowania:
 - 1) teren przeznaczony się pod realizację budynków mieszkalnych wolnostojących lub bliźniaczych,
 - 2) ustala się nieprzekraczalną linię zabudowy w odległości 15 m od osi ul. Akacyjowej,
 - 3) wysokość budynków ustala się do dwóch kondygnacji, dachy dwuspadowe o kącie nachylenia 45° z tolerancją 10%,
 - 4) dopuszcza się realizację obiektów i urządzeń usługowych związanych z działalnością rzemieślniczą nieuciążliwą,
 - 5) do czasu realizacji komunalnych urządzeń do oczyszczania ścieków sanitarnych dopuszcza się indywidualne urządzenia do gromadzenia ścieków z zapewnieniem ich usuwania i oczyszczania stosownie do odrębnych przepisów,
 - 6) zasilanie w niezbędne media (woda, gaz, energia elektryczna) z istniejących sieci ul. Akacyjowej,
 - 7) prace ziemne należy wykonywać pod nadzorem archeologicznym (możliwość wystąpienia znalezisk archeologicznych).

§ 7

1. Na terenach oznaczonych na rysunku planu symbolem RP, ustala się jako przeznaczenie podstawowe uprawy polowe.
2. Na terenach, o których mowa w ust. 1 ustala się zakaz wznoszenia jakichkolwiek obiektów kubaturowych.

§ 8

1. Na terenach oznaczonych na rysunku planu symbolem RZ, ustala się jako przeznaczenie podstawowe łąki i pastwiska.
2. Na terenach, o których mowa w ust. 1 ustala się następujące zasady zagospodarowania:
 - 1) zakaz wznoszenia jakichkolwiek obiektów kubaturowych,
 - 2) zakaz zmniejszania powierzchni zieleni,
 - 3) dopuszcza się zadrzewienia i zakrzewienia,
 - 4) dopuszcza się urządzanie ciągów spacerowych z zielenią towarzyszącą.

§ 9

1. Na terenie oznaczonym na rysunku planu symbolem K1, ustala się jako przeznaczenie podstawowe tereny komunikacji.
2. Na terenie, o którym mowa w ust. 1 ustala się realizację wodociągu magistralnego Ø 1400 pod ul. Akacjową.

§ 10

1. Na terenie oznaczonym na rysunku planu symbolem K2, ustala się jako przeznaczenie podstawowe tereny komunikacji.

§ 11

Na terenach oznaczonych na rysunku planu symbolami K1 i K2 utrzymuje się w mocy ustalenia miejscowego planu zagospodarowania przestrzennego Gminy Bobrowniki zatwierdzonego uchwałą Rady Gminy Bobrowniki Nr XII/75/91 z dnia 21.06.1991 r. z późn. zm.

§ 12

Zgodnie z art. 10 ust. 3, art. 36 ust. 3 ustawy o zagospodarowaniu przestrzennym ustala się jednorazową opłatę od wzrostu wartości nieruchomości:

1. dla terenu oznaczonego na rysunku planu symbolem MJ — w wysokości 20%,
2. dla terenów oznaczonych na rysunku planu symbolami: W1, W2, RP, RZ, K1, K2 — w wysokości 0%.

§ 13

Wykonanie niniejszej uchwały powierza się Zarządowi Gminy Bobrowniki.

§ 14

Uchwała wchodzi w życie po upływie 14 dni od dnia jej ogłoszenia w Dzienniku Urzędowym Województwa Katowickiego.

§ 15

1. Z dniem wejścia w życie niniejszej uchwały tracą moc ustalenia miejscowego planu zagospodarowania przestrzennego Gminy Bobrowniki zatwierdzonego uchwałą Rady Gminy Bobrowniki Nr XII/75/91 z dnia 21.06.1991 r. z późn. zm., dotyczące terenów objętych niniejszą zmianą, za wyjątkiem terenów oznaczonych na rysunku planu symbolami K1 i K2 — zgodnie z § 11 niniejszej uchwały.
2. Uchyła się uchwałą Nr XXII/150/96 Rady Gminy w Bobrownikach z dnia 22.11.1996 r.

PRZEWODNICZĄCY

mgr Tadeusz Cichoń

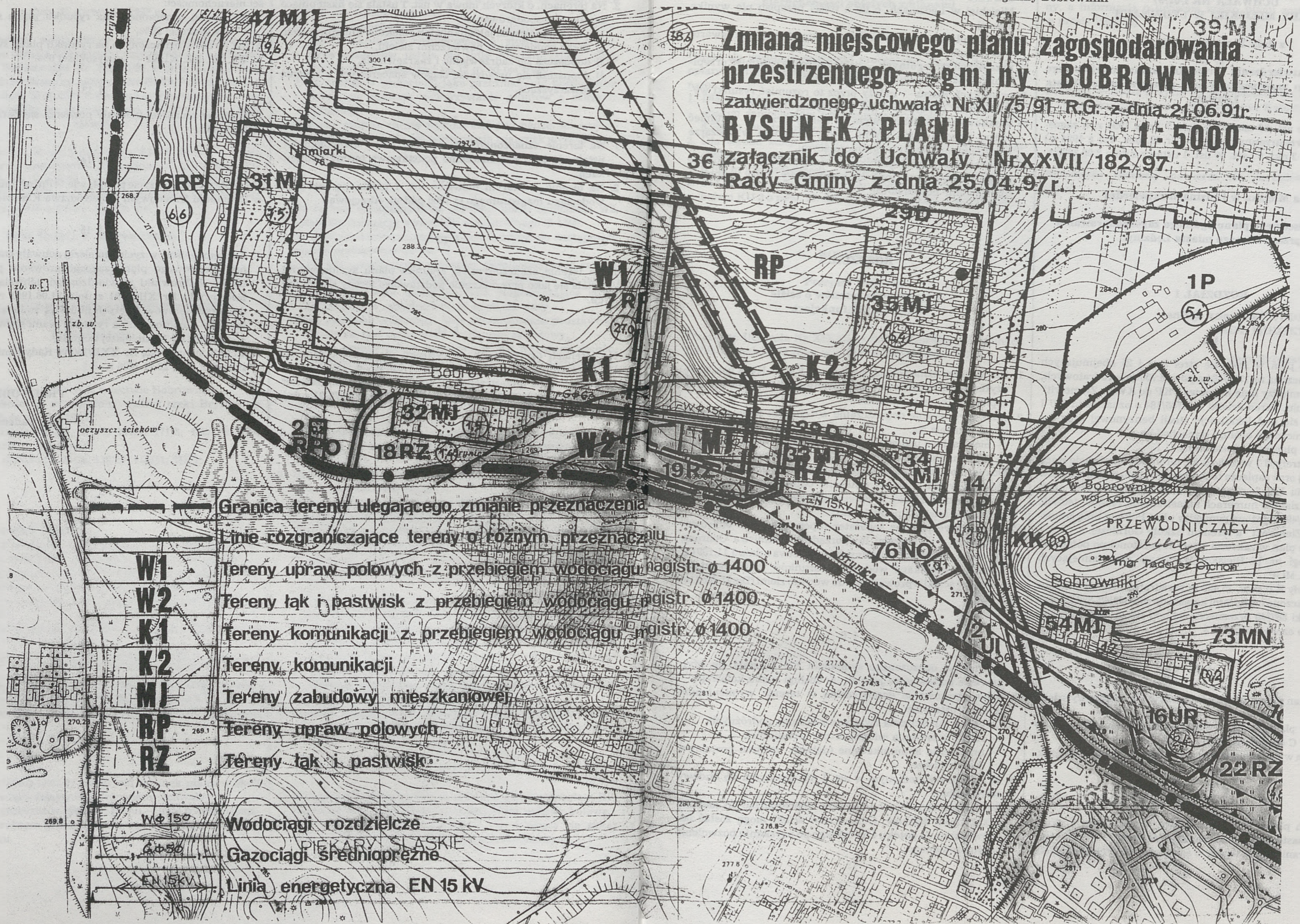
PLAN gminy Bobrowniki

Zmiana miejscowego planu zagospodarowania przestrzennego gminy BOBROWNIKI

zatwierdzonego uchwałą Nr XII/75/91 R.G. z dnia 21.06.91r

RYSUNEK PLANU 1:5000

36 załącznik do Uchwały Nr XXVII/182/97 Rady Gminy z dnia 25.04.97r.



	Granica terenu ulegającego zmianie przeznaczenia
	Linie rozgraniczające tereny o różnym przeznaczeniu
W1	Tereny upraw polowych z przebiegiem wodociągu magistr. ϕ 1400
W2	Tereny łąk i pastwisk z przebiegiem wodociągu magistr. ϕ 1400
K1	Tereny komunikacji z przebiegiem wodociągu magistr. ϕ 1400
K2	Tereny komunikacji
M1	Tereny zabudowy mieszkaniowej
RP	Tereny upraw polowych
RZ	Tereny łąk i pastwisk
	Wodociągi rozdzielcze ϕ 150
	Gazociągi średnioprężne ϕ 50
	Linia energetyczna EN 15 kV

URZĘD GMINY
w Bobrownikach
woj. katowickie

PRZEWODNICZĄCY
mgr Tadeusz Ochon

Bobrowniki

poz. 116

**UCHWAŁA NR I/01/97
RADY MIEJSKIEJ W ŁĘDZINACH**

z dnia 30 stycznia 1997 r.

**w sprawie zatwierdzenia projektu zmian miejscowego
planu ogólnego zagospodarowania przestrzennego Miasta
Łędziny.**

Na podstawie art. 26 ustawy z dnia 7 lipca 1994 r. o zagospodarowaniu przestrzennym (Dz. U. Nr 89, poz. 415 z 1994 r.) oraz art. 18 ust. 2 pkt. 5 i art. 40 ust. 1 ustawy z dnia 8.03.1990 r. z późn. zm.).

Rada Miejska w Łędzinach zatwierdza

**zmiany miejscowego planu ogólnego zagospodarowania
przestrzennego miasta Łędziny.**

ROZDZIAŁ 1

Przepisy ogólne

§ 1

1. Zmienia się plan w zakresie stref Sue i Zi obejmujących działkę oznaczoną nr 1705/184 o pow. 6.700 m kwadratowych, położoną pomiędzy linią kolejową PKP do KWK „Ziemowit” a ulicą Pokoju. Teren działki nr 1705/184 o oznaczeniu KU 1 przeznaczają się pod lokalizację stacji benzynowej oraz zaplecza technicznego obsługi samochodów.
2. Zmienia się plan w zakresie strefy U 1.
W obrębie strefy U 1 wyznacza się teren pod lokalizację stacji benzynowej oraz zaplecza technicznego obsługi samochodów o oznaczeniu KU 2, o pow. 8.100 m kwadratowych, obejmujących działki o numerach katastralnych 1404/20, 1402/19, 1400/17, 520/49, położone pomiędzy ulicą Pokoju, linią kolejową KWK „Ziemowit” a terenem Szkoły Górniczej.
3. Zmienia się plan w zakresie strefy R położonej po północnej stronie drogi nr 15 Bielsko—Warszawa przy istniejących parkingach MOP.
Tereny strefy R o pow. 15.420 m kwadratowych, obejmujące działki oznaczone numerami katastralnymi 882/48, 878/52 oraz część działki 887/48 przeznaczają się pod strefę obsługi ruchu kołowego o oznaczeniu KU 3.

§ 2

Ustalenia zmian planu, o których mowa w § 1, zostają wyrażone w postaci:

- 1) Rysunków planu w skali 1:5 000, stanowiących załączniki nr 1 A, 1 B, 1 C do niniejszej Uchwały.
- 2) Ustaleń dla wydzielonych terenów o ściśle określonych funkcjach.

§ 3

W rysunkach planu, o których mowa w paragrafie 2 pkt 1, obowiązują następujące oznaczenia graficzne:

- 1) linie rozgraniczające tereny o ściśle określonych funkcjach.

§ 4

Ilekość w dalszych przepisach jest mowa o:

- 1) **uchwale** — należy przez to rozumieć niniejszą Uchwałę Rady Miejskiej w Łędzinach, o ile z treści przepisu nie wynika inaczej,
- 2) **zmianie planu** — należy przez to rozumieć ustalenia zawarte w pafagrafie 1 ust. 1, 2, 3,
- 3) **przepisach szczególnych** — należy przez to rozumieć przepisy ustaw wraz z aktami wykonawczymi,
- 4) **rysunkach planu** — należy przez to rozumieć rysunki wymienione w paragrafie 2 pkt 1 niniejszej Uchwały,
- 5) **użytkowaniu podstawowym** — należy przez to rozumieć rodzaj przeznaczenia terenu, który dominuje w obszarze wydzielonym liniami rozgraniczającymi,
- 6) **użytkowaniu dopuszczalnym** — należy przez to rozumieć rodzaj przeznaczenia inny niż podstawowy, który uzupełnia użytkowanie podstawowe.

ROZDZIAŁ 2

**Ustalenia dla terenów o ściśle
określonych funkcjach**

§ 5

1. Dla terenów oznaczonych symbolami KU 1 i KU 2 ustala się użytkowanie podstawowe jako tereny stacji benzynowej oraz zaplecza obsługi samochodów.
2. Jako użytkowanie dopuszczalne w terenach wymienionych w ust. 1 ustala się:
 - nieuciążliwe usługi i urządzenia obsługi ruchu kołowego,
 - sieci i urządzenia infrastruktury technicznej.
3. Do czasu podłączenia do sieci kanalizacyjnej terenów wymienionych w ust. 1 ścieki sanitarne odprowadzać do bezodpływowego zbiornika o pojemności zabezpieczającej przetrzymanie ścieków przez 14 dni.
Wody opadowe poprzez separator ropopochodnych odprowadzać zgodnie z wymogami Rozporządzenia Ministra Ochrony Środowiska, Zasobów Naturalnych i Leśnictwa z dnia 5.11.1991 r. w sprawie klasyfikacji wód oraz warunków jakim powinny odpowiadać ścieki wprowadzane do wód lub ziemi (Dz. U. Nr 116, poz. 503).

§ 6

1. Dla terenu oznaczonego symbolem KU 3 ustala się użytkowanie podstawowe jako strefy obsługi ruchu kołowego.
2. Jako użytkowanie dopuszczalne w terenie wymienionym w ust. 1 ustala się:
 - usługi i urządzenia związane z obsługą podróży,
 - sieci i urządzenia infrastruktury technicznej,
 - urządzenia komunikacyjne (dojazdy, miejsca postojowe, dojścia piesze)
3. W terenie wymienionym w ust. 1 nie dopuszcza się budowy stacji paliw.
4. Ścieki sanitarne i technologiczne doprowadzać do lokalnej oczyszczalni ścieków. Oczyszczone ścieki mogą zostać odprowadzone do potoku Ławeckiego po uzyskaniu pozwolenia wodno-prawnego.

ROZDZIAŁ 3**Ustalenia dotyczące stawki procentowej służącej naliczaniu opłaty z tytułu wzrostu wartości nieruchomości objętych zmianami****§ 7**

Ustala się następujące stawki procentowe służące naliczaniu opłaty z tytułu wzrostu wartości nieruchomości objętych zmianami:

1. Dla terenów stacji benzynowej oraz zaplecza technicznego obsługi samochodów oznaczonego symbolem KU 1 o pow. 6.700 m kwadratowych — **stawka 0 %**.
2. Dla terenu stacji benzynowej oraz zaplecza technicznego obsługi samochodów oznaczonego symbolem KU 2 o pow. 8.100 m kwadratowych — **stawka 0 %**.
3. Dla terenu strefy obsługi ruchu kołowego oznaczonego symbolem KU 3 o pow. 15. 420 m kwadratowych — **stawka 30 %**.

ROZDZIAŁ 4**Przepisy końcowe****§ 8**

Traci moc Uchwała Nr XIX/05/94 Rady Miejskiej w Łędzinach z dnia 26 maja 1994 roku w zakresie dotyczącym zmian.

§ 9

Uchwała podlega ogłoszeniu w Dzienniku Urzędowym Województwa Katowickiego i na tablicy ogłoszeń Urzędu Miasta Łędziny, a informacja o uchwale zmian planu zostanie ogłoszona w prasie lokalnej.

§ 10

Uchwała wchodzi w życie po 14 dniach od daty ogłoszenia jej w Dzienniku Urzędowym Województwa Katowickiego.

§ 11

Wykonanie Uchwały powierza się Zarządowi Miasta Łędziny.

**PRZEWODNICĄCY
RADY MIEJSKIEJ ŁĘDZINY**


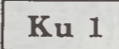
mgr Sylwester Łakota

ZMIANY MIEJSCOWEGO PLANU OGÓLNEGO PERSPEKTYWICZNEGO
ZAGOSPODAROWANIA PRZESTRZENNEGO SKALA 1:5000


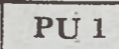
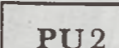


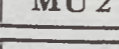

MIASTO ŁĘDZINY
RYSUNEK PLANU

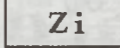
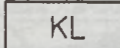
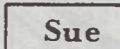
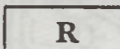



ZAŁĄCZNIK NR 1A DO UCHWAŁY RADY MIEJSKIEJ
W ŁĘDZINACH NR .I/01/97
Z DNIA . 30.01.1997r.

**USTALENIA, ZMIAN
PLANU OGÓLNEGO**





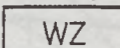
-  LINIE ROZGRANICZAJĄCE TERENY
O ŚCIŚLE OKREŚLONYCH FUNKCJACH
-  **Ku 1** TERENY STACJI BENZYNOWYCH ORAZ
ZAPLECZA OBSŁUGI SAMOCHODOWEJ

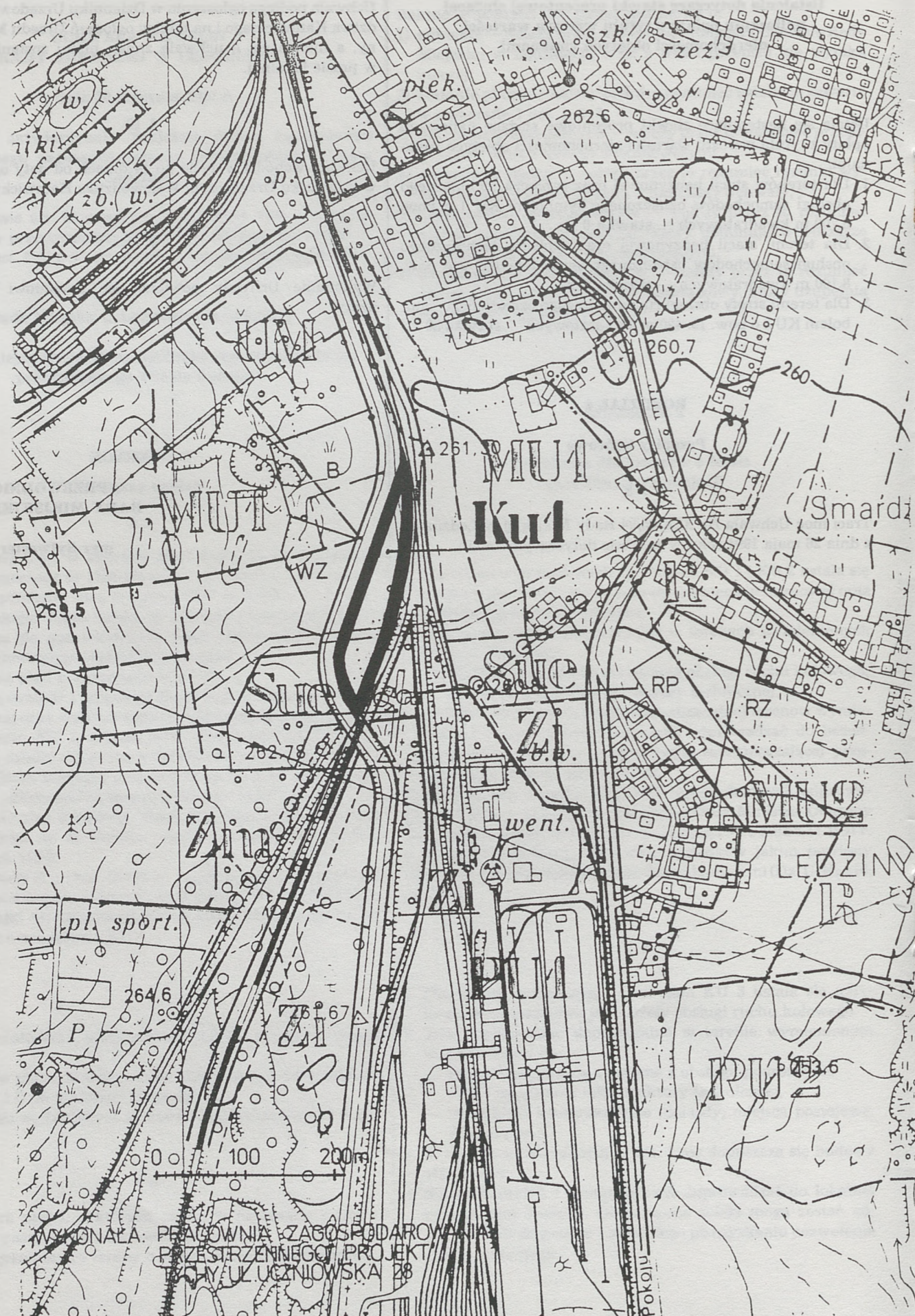
USTALENIA PLANU OGÓLNEGO
ZATW. UCHWAŁĄ XIX/05/94
Z DNIA 26.05.94

-  **Ku** STREFA OBSŁUGI RUCHU KOŁOWEGO
-  **PU 1** STREFA PRODUKCYJNO-USŁUGOWA
O PRZEWADZE OBIEKTÓW ADAPTOW.
-  **PU 2** STREFA PROD.-USŁUG. O PRZEWADZE
TERENÓW STANOWIĄCYCH REZERWE
POD NOWE OBIEKTY
-  **MU 1** STREFA MIESZKANIOWO-USŁUGOWA
O ZABUDOWIE WIELO I JEDNORODZ.
-  **MU 2** STREFA MIESZKANIOWO USŁUGOWA
O ZABUDOWIE JEDNORODZINNEJ
-  **UM** STREFA USŁUG Z DOPUSZCZENIEM
ZABUDOWY MIESZKANIOWEJ
-  **Zm** STREFA ZIELENI TOWARZYSZĄCEJ
ZABUDOWIE MIESZKANIOWEJ

-  **Zi** STREFA ZIELENI IZOLACYJNEJ
-  **KL** STREFA DRÓG LOKALNYCH
-  **Sue** STREFA UCIAŹLIWOŚCI LINII ELEK-
TROENERGET. I GAZOCIĄGÓW
-  **R** STREFA PRODUKCJI ROLNEJ
-  GRANICE JEDNOSTEK STRUKTURAL
-  LINIE ROZGRANICZAJĄCE
OBOWIĄZUJĄCE
-  LINIE ROZGRANICZAJĄCE
POSTULOWANE

UŻYTKOWANIE TERENU W/W STREF

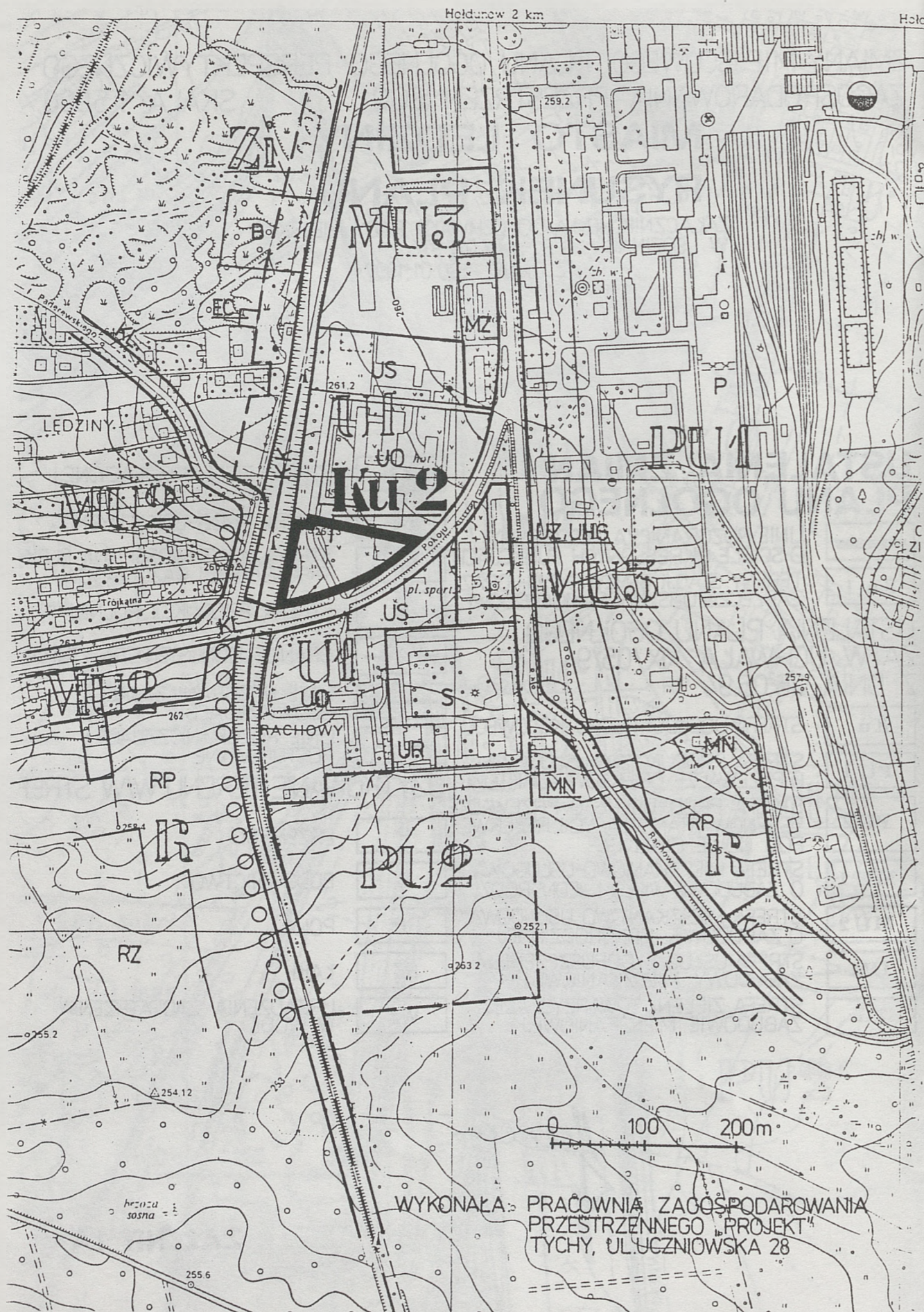
-  **P** PRZEMYSŁ
-  **B** BUDOWNICTWO
-  **RP** POLA
-  **RZ** ŁĄKI
-  **WZ** URZĄDZENIA ZAOPATRZENIA
W WODĘ



WYKONAŁA: PRACOWNIA ZAGOSPODAROWANIA
PRZESTRZENNEGO, PROJEKT
UL. UCZNIOWSKA 28

Handwritten signature

ZAL. NR 1A



ZMIANY MIEJSCOWEGO PLANU OGÓLNEGO PERSPEKTYWICZNEGO
ZAGOSPODAROWANIA PRZESTRZENNEGO SKALA 1:5000

MIASTO LĘDZINY
RYSUNEK PLANU

ZALĄCZNIK NR 1B DO UCHWAŁY RADY MIEJSKIEJ
W LĘDZINACH NR 1/01/97
Z DNIA 30.01.1997r.

**USTALENIA, ZMIAN
PLANU OGÓLNEGO**

- LINIE ROZGRANICZAJĄCE TERENY
O ŚCIŚLE OKREŚLONYCH FUNKCJACH
- Ku2** TERENY STACJI BENZYNOWYCH ORAZ
ZAPLECZA OBSŁUGI SAMOCHODOWEJ
- USTALENIA PLANU OGÓLNEGO
ZATW. UCHWAŁĄ XX/05/94
Z DNIA 26.05.94**

- PU1** STREFA PROD.-USŁUGOWA O PRZE-
WADZE OBIEKTÓW ADAPTOWANYCH
- PU2/R** REZERWA TERENÓW POD STREFE
PRODUKCYJNO-USŁUGOWĄ
- MU2** STREFA MIESZKANIOWO-USŁUGOWA
O ZABUDOWIE JEDNORODZINNEJ
- MU3** STREFA MIESZK-USŁUG. O ZABUDOWIE
WIELORODZ. I MIESZK. ZBIOROWEGO
- U1** STREFA USŁUGOWA O SWOBODNEJ
LOKALIZACJI
- Zi** STREFA ZIELENI IZOLACYJNEJ
- KL** STREFA DRÓG LOKALNYCH
- Sue** STREFA UCIAŹLIWOŚCI LINII ELEKTRO-
ENERGETYCZNYCH I GAZOCIĄGÓW
- R** STREFA PRODUKCJI ROLNEJ
- LINIE ROZGRANICZAJĄCE
OBOWIĄZUJĄCE
- -** LINIE ROZGRANICZAJĄCE
POSTULOWANE

**UŻYTKOWANIE TERENU
W/W STREF**

- P** PRZEMYSŁ
- B** BUDOWNICTWO
- S** SKŁADY
- MN** ZABUDOWA JEDNORODZINNA
- MZ** MIESZKALNICTWO ZBIOROWE
- UO** USŁUGI OŚWIATY
- UR** USŁUGI RZEMIOSŁA
- US** USŁUGI SPORTU
- UZ** USŁUGI ZDROWIA
- UHG** USŁUGI HANDLU I GASTRONOMII
- KK** KOLEJ
- RP** POLA
- RZ** ŁĄKI I PASTWISKA
- EC** URZĄDZENIA CIEPŁOWNICZE

Haerow

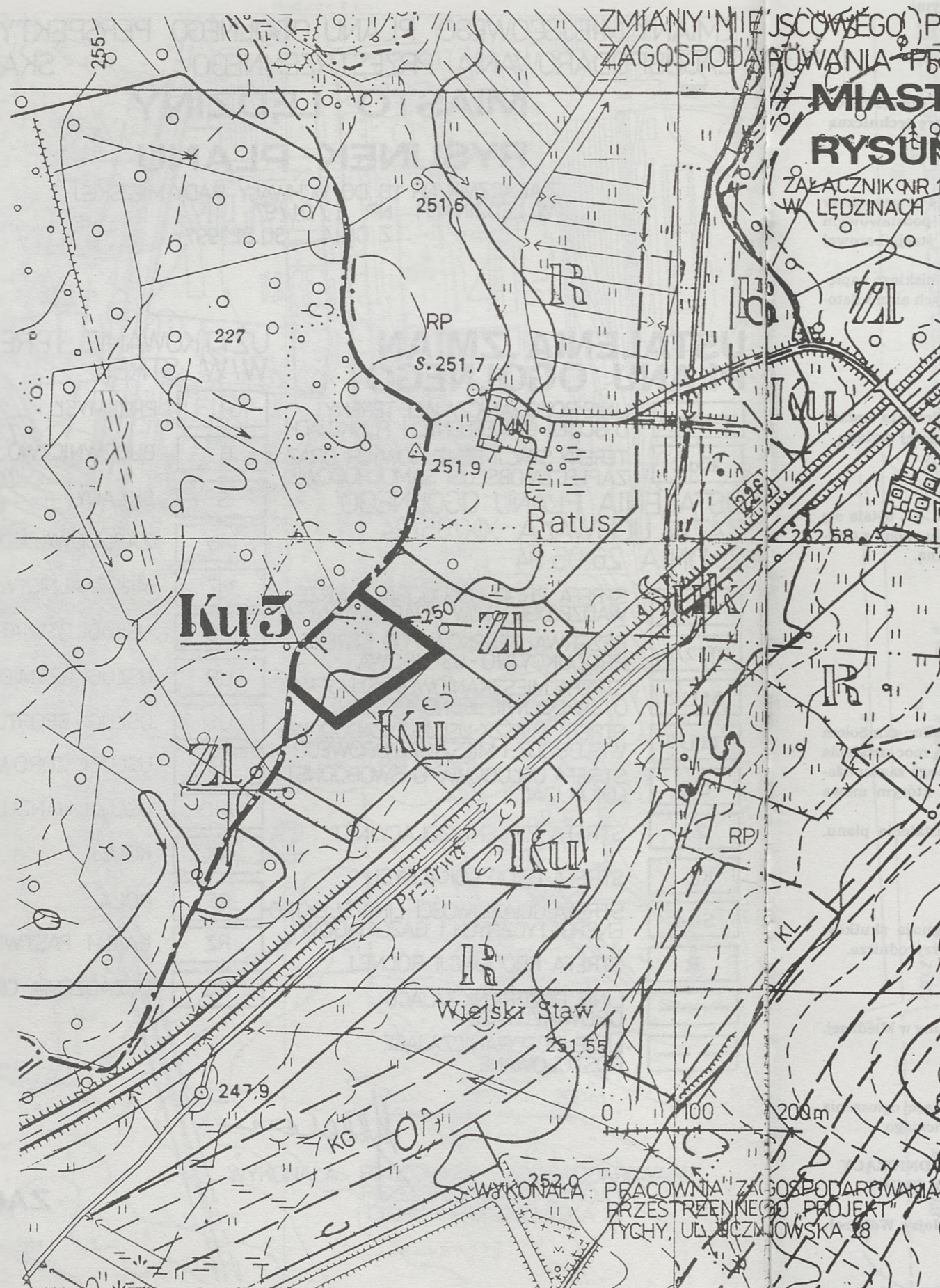
ZAL. NP 1B

ZMIANY MIEJSCOWEGO PLANU OGÓLNEGO PERSPEKTYWICZNEGO
ZAGOSPODAROWANIA PRZESTRZENNEGO SKALA 1:5000



MIASTO ŁĘDZINY

RYSUNEK PLANU

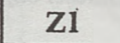
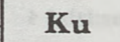
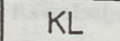
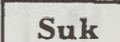
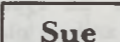
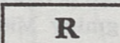
ZAŁĄCZNIK NR 1C DO UCHWAŁY RADY MIEJSKIEJ
W ŁĘDZINACH NR... 1/01/97
Z DNIA... 30.01.1997r.







**USTALENIA ZMIAN
PLANU OGÓLNEGO**

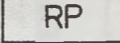
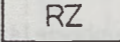
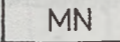
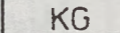
-  LINIE ROZGRANICZAJĄCE TERENY
O ŚCISLE OKREŚLONYCH FUNKCJACH
-  STREFA OBSŁUGI RUCHU KOŁOWEGO

**USTALENIA PLANU OGÓLNEGO
ZATW. UCHW. XIX/05/94 Z DN.26.05.94**

-  STREFA LASÓW I ZADRZEWIŃ
-  STREFA OBSŁUGI RUCHU KOŁOWEGO
-  STREFA DRÓG LOKALNYCH
-  STREFA UCIAŹLIWOŚCI DRÓG
PONADLOKALNYCH I LINII KOLEJOWYCH
-  STREFA UCIAŹLIWOŚCI LINII
ELEKTROENERGETYCZNYCH I GAZOCIĄGÓW
-  STREFA PRODUKCJI ROLNEJ

-  LINIE ROZGRANICZAJĄCE OBOWIAZUJĄCE
-  LINIE ROZGRANICZAJĄCE POSTULOWANE
-  GRANICA MIASTA
-  GRANICA JEDNOSTEK STRUKTURALNYCH

UŻYTKOWANIE TERENU W/W STREF

-  POLA
-  ŁĄKI I PASTWISKA
-  ZABUDOWA JEDNORODZINNA
-  DROGA GŁÓWNA

WYKONAŁA: PRACOWNIA "ZAGOSPODAROWANIA
PRZESTRZENNEGO, PROJEKT"
TYCHY, UL. UCZNIOWSKA 18

[Signature]

ZAL. NR 1C

poz. 117

**UCHWAŁA NR XXXVII/231/97
RADY GMINY MIEDŹNA**

z dnia 11 marca 1997 r.

o zmianie miejscowego planu ogólnego perspektywicznego zagospodarowania przestrzennego gminy Miedźna

Na podstawie art. 18 ust. 2 pkt. 5 i art. 40 ust. 1 ustawy z dnia 8 marca 1990 r. o samorządzie terytorialnym (jednolity tekst ogłoszony w Dz. U. Nr 13 poz. 74 z dnia 10 lutego 1996 r.), w związku z art. 26 ustawy z dnia 7 lipca 1994 r. o zagospodarowaniu przestrzennym (Dz. U. Nr 89 poz. 415) na wniosek Zarządu

**RADA GMINY W MIEDŹNEJ
UCHWAŁA**

zmianę miejscowego planu ogólnego perspektywicznego zagospodarowania przestrzennego gminy Miedźna

Rozdział 1**Przepisy ogólne****§ 1**

Zmianie ulega miejscowy plan ogólny perspektywicznego zagospodarowania przestrzennego gminy Miedźna, zatwierdzony Uchwałą Nr X/61/91 Rady Gminy w Miedźnej z dnia 27.07.1991 r. wraz z późniejszymi zmianami zwany dalej „planem”.

§ 2

Zmiana miejscowego planu ogólnego perspektywicznego zagospodarowania gminy Miedźna zwana dalej „zmianą” obejmuje teren położony w sołectwie Grzawa, po południowej stronie drogi Pszczyzna-Oświęcim.

§ 3

Celem zmiany jest umożliwienie budowy stacji przekaźnikowej telefonii komórkowej.

§ 4

1. Przedmiotem zmiany jest przeznaczenie terenu oznaczonego na rysunku zmiany planu symbolem UŁ — teren usług łączności pod stacją przekaźnikową telefonii komórkowej.
2. Na terenie, o których mowa w ust. 1 ustala się przeznaczenie podstawowe.

§ 5

1. Integralną częścią zmiany planu jest rysunek zmiany planu w skali 1 : 1000, stanowiący załącznik do niniejszej uchwały.
2. W rysunku zmiany planu obowiązującym ustaleniem jest linia rozgraniczająca tereny o różnym przeznaczeniu.

§ 6

Ileokroć w dalszych przepisach niniejszej uchwały jest mowa o:
1) uchwale — należy przez to rozumieć niniejszą Uchwałę Rady Gminy w Miedźnej

- 2) przeznaczeniu podstawowym — należy przez to rozumieć takie przeznaczenie, które powinno przeważać na danym terenie wyznaczonym liniami rozgraniczającymi.

Rozdział 2**Przepisy szczegółowe w zakresie przeznaczenia i zasad zagospodarowania terenu i obsługi w infrastrukturę techniczną****§ 7**

1. Wyznacza się teren usług łączności o pow. 0,14 ha oznaczony na rysunku zmiany planu symbolem UŁ z podstawowym przeznaczeniem pod obiekty i urządzenia stacji bazowej Polskiej Telefonii Komórkowej.
2. Ustala się dostawę energii elektrycznej z sieci niskiego napięcia lub w przypadku awarii zasilania z własnych akumulatorów.

Rozdział 3**Określenie stawki procentowej służącej naliczaniu opłaty z tytułu wzrostu wartości nieruchomości objętej zmianą****§ 8**

Dla terenu oznaczonego na rysunku symbolem UŁ ustala się trzydziesto procentową stawkę służącą naliczeniu opłaty z tytułu wzrostu wartości nieruchomości objętej zmianą.

Rozdział 4**Przepisy przejściowe i końcowe****§ 9**

1. Dla terenu oznaczonego na rysunku planu symbolem A1.52RZ w części objętej zmianą planu tracą moc ustalenia miejscowego planu ogólnego perspektywicznego zagospodarowania przestrzennego gminy Miedźna, o którym mowa w § 1.
2. Na pozostałych terenach zachowują moc ustalenia planu, o którym mowa w § 1.

§ 10

Do niniejszej uchwały dołączona zostaje prognoza skutków wpływu zmiany ustaleń planu na środowisko przyrodnicze.

§ 11

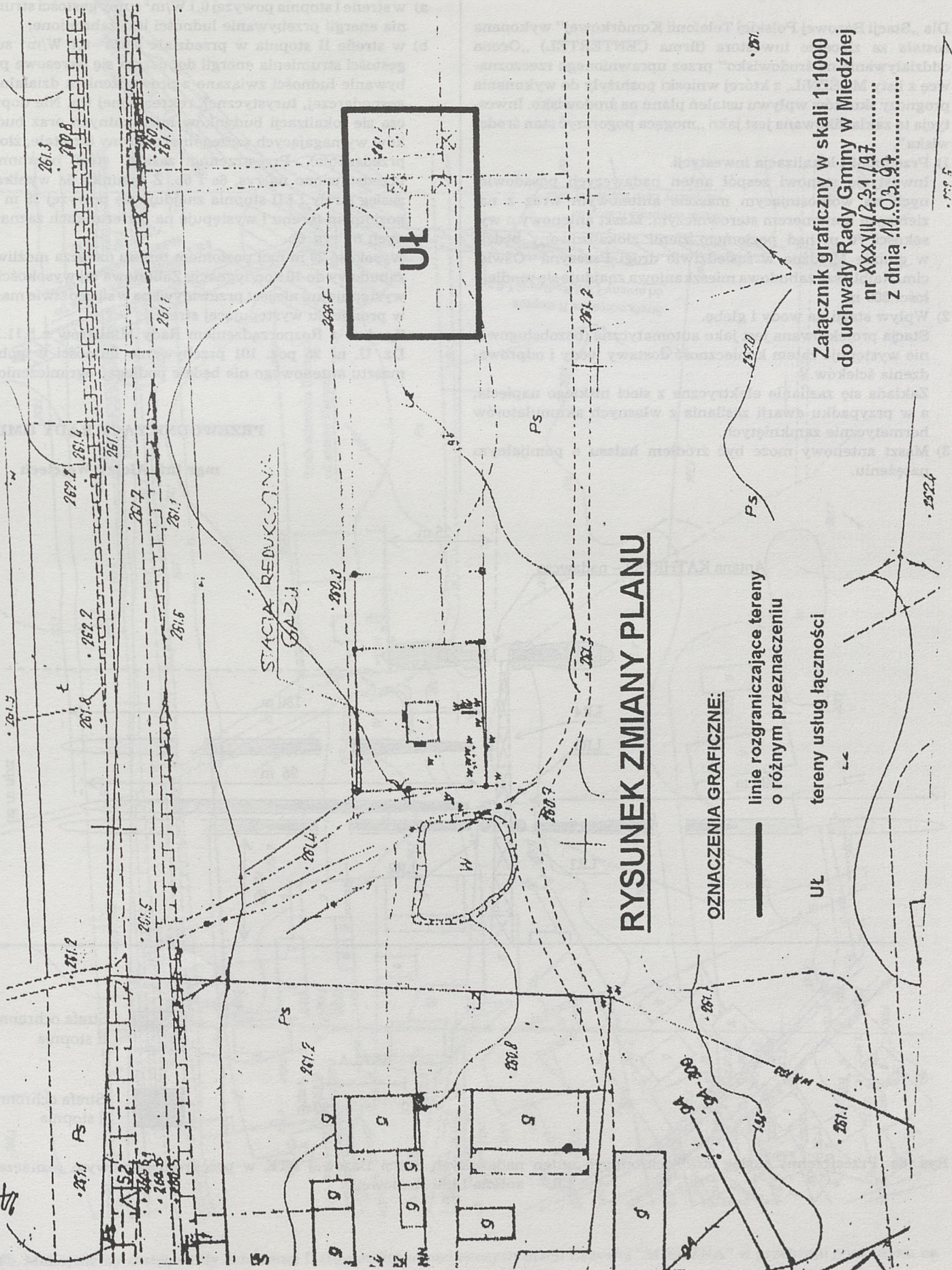
Wykonanie uchwały powierza się Zarządowi Gminy w Miedźnej.

§ 12

Uchwała wchodzi w życie po upływie 14 dni od dnia jej ogłoszenia w Dzienniku Urzędowym Województwa Katowickiego.

**PRZEWODNICZĄCY
RADY GMINY****mgr inż. Alojzy Wojciech**

Załącznik graficzny w skali 1:1000
do uchwały Rady Gminy w Miedźnej
Nr XXXVII/231/97 z dnia 11.03.97 r.



RYSUNEK ZMIANY PLANU

OZNACZENIA GRAFICZNE:

- linie rozgraniczające tereny o różnym przeznaczeniu
- UL tereny usług łączności
- Ps
- L

Załącznik graficzny w skali 1:1000
do uchwały Rady Gminy w Miedźnej
nr XXXVII/231/97.....
z dnia 11.03.97.....

Proгноza

skutków wpływu ustaleń planu na środowisko przyrodnicze
— stacja bazowa telefonii komórkowej „Miedźna”

Dla „Stacji Bazowej Polskiej Telefonii Komórkowej” wykonana została za zlecenie inwestora (firma CENTERTEL) „Ocena oddziaływania na środowisko” przez uprawnionego rzeczoznawcę z listy MOŚZNIŁ, z której wnioski posłużyły do wykonania prognozy skutków wpływu ustaleń planu na środowisko. Inwestycja ta zaklasyfikowana jest jako „mogąca pogorszyć stan środowiska”.

1) Przedmiot i lokalizacja inwestycji.

Inwestycję stanowi zespół anten nadawczych posadowionych na wolnostojącym maszcie antenowym wraz z naziemnym kontenerem sterowniczym. Maszt antenowy o wysokości 70 m nad poziomem ziemi zlokalizowany będzie w gminie Miedźna w sąsiedztwie drogi Pszczyna—Oświęcim. Najbliższa zabudowa mieszkaniowa znajduje się w odległości 200 m.

2) Wpływ stacji na wody i glebę.

Stacja projektowana jest jako automatyczna (bezobsługowa) nie występuje zatem konieczność dostawy wody i odprowadzenia ścieków.

Zakłada się zasilanie elektryczne z sieci niskiego napięcia, a w przypadku awarii zasilania z własnych akumulatorów hermetycznie zamkniętych.

3) Maszt antenowy może być źródłem hałasu o pomijalnym natężeniu.

4) Zagrożeniem dla środowiska może być promieniowanie ze stawu anten umieszczonych na maszcie.

Zasady przebywania ludności w strefach ochronnych:

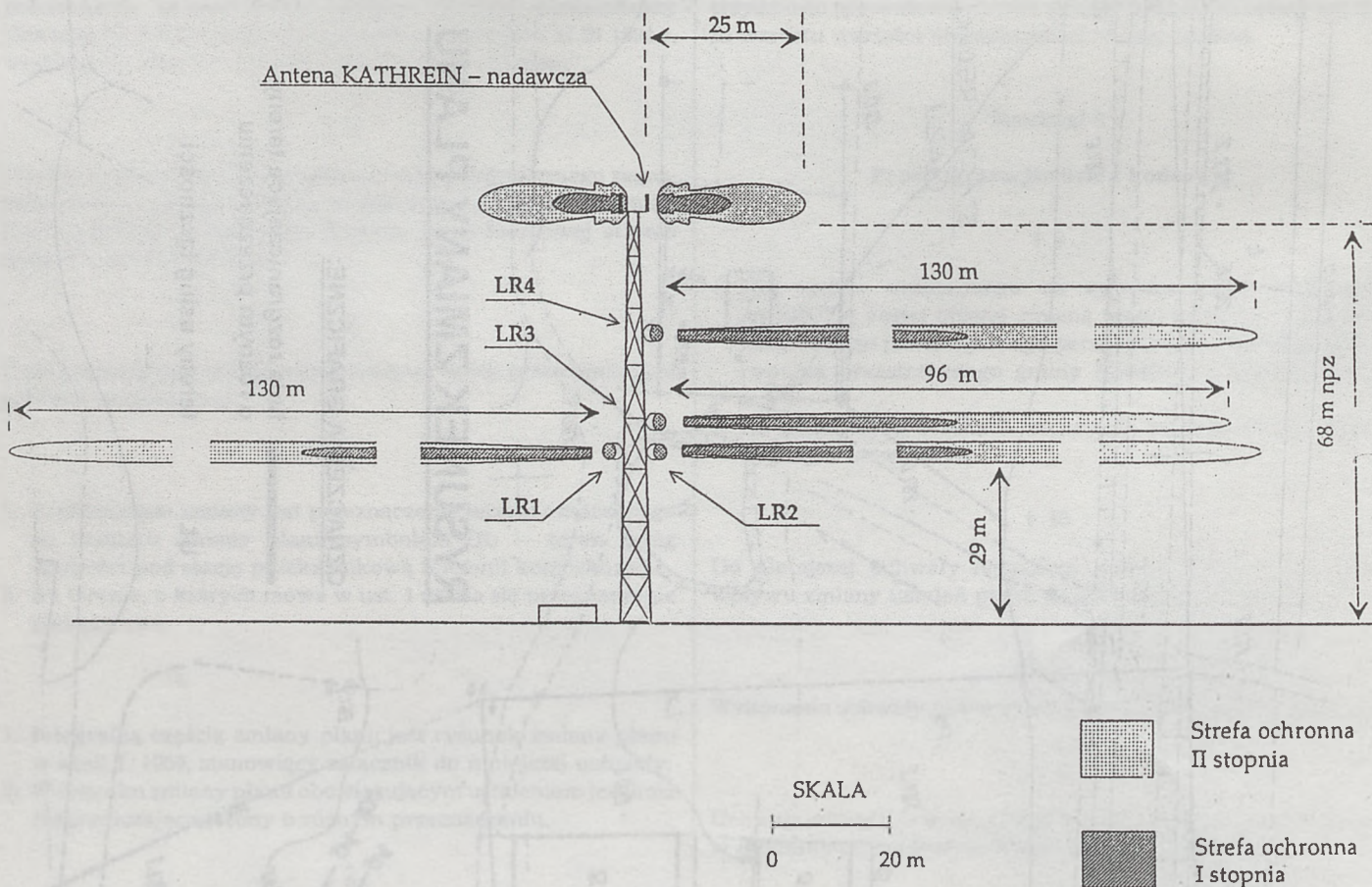
- w strefie I stopnia powyżej $0,1 \text{ W/m}^2$ sumy gęstości strumienia energii przebywanie ludności jest zabronione,
- w strefie II stopnia w przedziale $0,025 + 0,1 \text{ W/m}^2$ sumy gęstości strumienia energii dopuszcza się okresowe przebywanie ludności związane z prowadzeniem działalności gospodarczej, turystycznej, rekreacyjnej itp. Nie dopuszcza się lokalizacji budynków mieszkalnych oraz budynków wymagających szczególnej ochrony (szpitale, żłobki, przedszkola). Przestrzenne zasięgi stref ochronnych przedstawiono na rys. 6a i 6b. Z rysunku 6a wynika, iż zasięg strefy I i II stopnia znajduje się powyżej 29 m nad poziomem terenu i występuje na 3 kierunkach zaznaczonych na rys. 6b.

Wysokość 29 m nad poziomem terenu oznacza możliwość zabudowy do 10 kondygnacji. Zabudowa tej wysokości nie występuje ani nie jest przewidywana w sąsiedztwie masztu w promieniu występującej strefy.

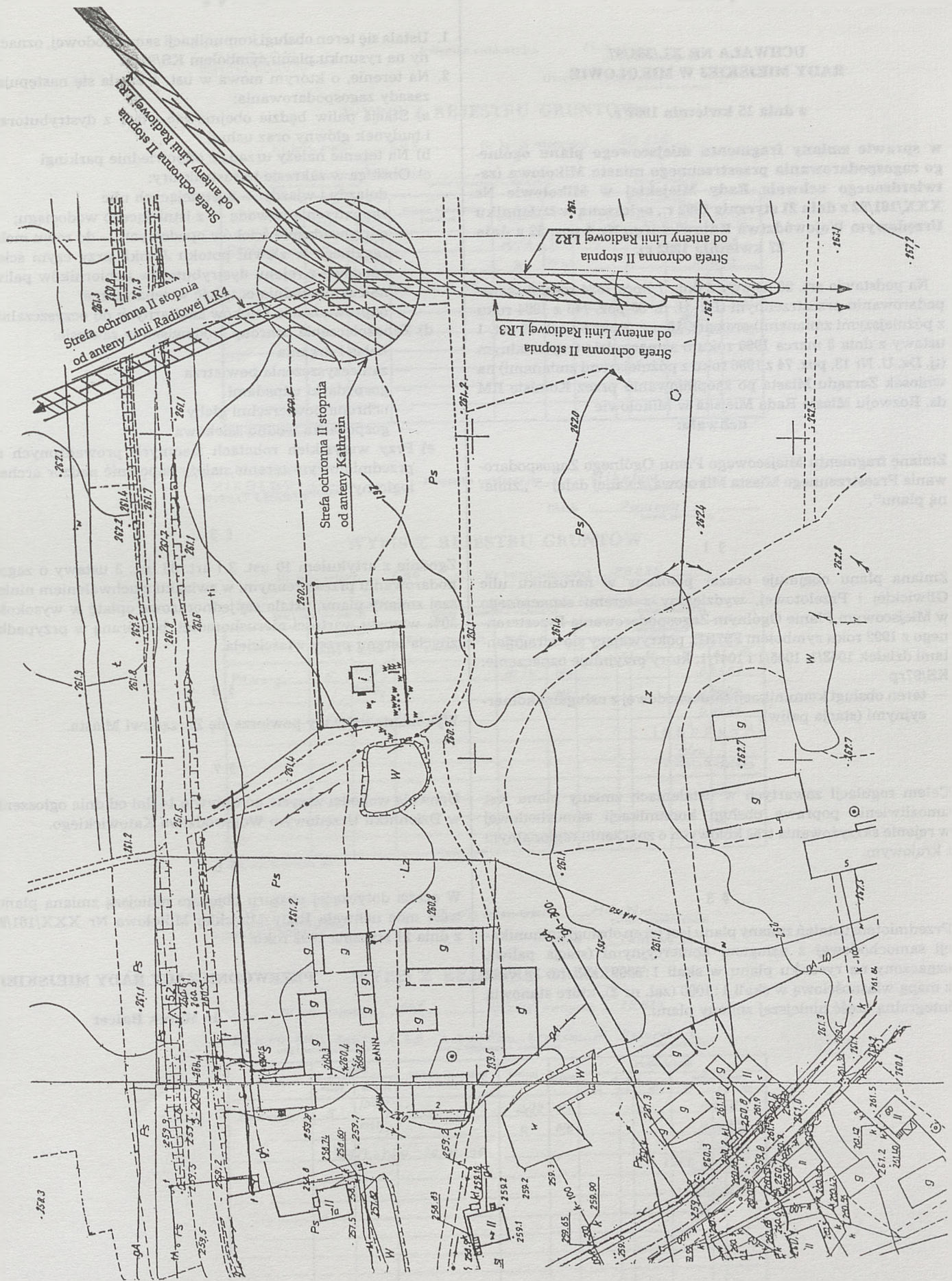
Zgodnie z Rozporządzeniem Rady Ministrów z 5.11.1980 Dz. U. nr 25 poz. 101 przebywanie ludności w pobliżu masztu antenowego nie będzie podlegać ograniczeniom.

PRZEWODNICZĄCY RADY GMINY

mgr inż. Alojzy Wojciech



Rys. 6a. Przestrzenny zasięg stref ochronnych anten nadawczych Stacji Bazowej PTK w przekroju pionowym (oznaczenie: LR — antena Linii Radiowej).



Rys. 6b. Maksymalny zasięg strefy ochronnej II stopnia anten nadawczych Stacji Bazowej "MIEDZNA" w przekroju poziomym, na wysokości zawieszenia anten

poz. 118

**UCHWAŁA NR XL/364/97
RADY MIEJSKIEJ W MIKOŁOWIE**

z dnia 15 kwietnia 1997 r.

w sprawie zmiany fragmentu miejscowego planu ogólnego zagospodarowania przestrzennego miasta Mikołowa (zawierzonego uchwałą Rady Miejskiej w Mikołowie Nr XXX/161/92 z dnia 21 stycznia 1992 r., ogłoszoną w Dzienniku Urzędowym Województwa Katowickiego Nr 4 poz. 52 z dnia 27 kwietnia 1992 r).

Na podstawie art. 26 ustawy z dnia 7 lipca 1994 roku o zagospodarowaniu przestrzennym (Dz. U. nr 89 poz. 145 z 1994 roku z późniejszymi zmianami) oraz art. 18 ust. 2 pkt 5 i art. 40 ust. 1 ustawy z dnia 8 marca 1990 roku o samorządzie terytorialnym (tj. Dz. U. Nr 13, poz. 74 z 1996 roku z późniejszymi zmianami) na wniosek Zarządu Miasta po zaopiniowaniu przez Komisję RM ds. Rozwoju Miasta Rada Miejska w Mikołowie

uchwała:

Zmianę fragmentu Miejscowego Planu Ogólnego Zagospodarowania Przestrzennego Miasta Mikołowa, zwanej dalej — „zmianną planu”.

§ 1

Zmiana planu obejmuje obszar położony w narożniku ulic Gliwickiej i Przelotowej, wydzielony z terenu oznaczonego w Miejscowym Planie Ogólnym Zagospodarowania Przestrzennego z 1992 roku symbolem F97RP, pokrywający się z fragmentami działek 1043/1, 1045/1 i 1047/1, który przyjmuje oznaczenie: KS/97rp

— teren obsługi komunikacji samochodowej z usługami komercyjnymi (stacja paliw).

§ 2

Celem regulacji zawartych w ustaleniach zmiany planu jest umożliwienie poprawy obsługi komunikacji samochodowej w rejonie skrzyżowania tras kołowych o znaczeniu regionalnym i krajowym.

§ 3

Przedmiotem ustaleń zmiany planu jest teren obsługi komunikacji samochodowej z usługami komercyjnymi (stacja paliw), oznaczony na rysunku planu w skali 1:5000 (zał. nr 1) wraz z mapą własnościową w skali 1:1000 (zał. nr 2), które stanowią integralną część niniejszej zmiany planu.

§ 4

1. Ustala się teren obsługi komunikacji samochodowej, oznaczony na rysunku planu symbolem KS/97rp.
2. Na terenie, o którym mowa w ust. 1 ustala się następujące zasady zagospodarowania:
 - a) Stacja paliw będzie obejmować wiatę z dystrybutorami i budynek główny oraz usługi
 - b) Na terenie należy urządzić odpowiednie parkingi
 - c) Obsługa w zakresie infrastruktury:
 - dojazdy i wjazdy — z istniejących ulic
 - zaopatrzenie w wodę — z istniejącego wodociągu;
 - odprowadzanie ścieków opadowych — do rowu melioracyjnego w zlewni potoku Jamki, przy czym ścieki opadowe z rejonu dystrybutorów i zbiorników paliwa należy uprzednio oczyścić w separatorze;
 - odprowadzanie ścieków sanitarnych do oczyszczalni
 - d) Zabezpieczenia ochrony środowiska w zakresie:
 - hałas i drgania
 - zanieczyszczenia powietrza
 - gospodarki odpadami
 - ochrona powierzchni gleby
 - gospodarka wodno-ściekowa
 - e) Przy wszystkich robotach ziemnych prowadzonych na przedmiotowym terenie należy zapewnić nadzór archeologiczny.

§ 5

Zgodnie z artykułem 10 ust. 3 i art. 36 ust. 3 ustawy o zagospodarowaniu przestrzennym, w związku z uchwaleniem niniejszej zmiany planu, ustala się jednorazową opłatę w wysokości 30% wzrostu wartości nieruchomości, pobieraną w przypadku zbycia terenu przez właściciela.

§ 6

Wykonanie uchwały powierza się Zarządowi Miasta.

§ 7

Uchwała wchodzi w życie po upływie 14 dni od dnia ogłoszenia w Dzienniku Urzędowym Województwa Katowickiego.

§ 8

W części dotyczącej obszaru objętego niniejszą zmianą planu, traci moc uchwała Rady Miejskiej Mikołowa Nr XXX/161/92 z dnia 21 stycznia 1992 roku.

PRZEWODNICZĄCY RADY MIEJSKIEJ

dr Marek Balcer

WYPIS REJESTRÓW

URZĄD MIASTA
MIKOŁÓW
BIURO GIEOGR. WYJĄTKOWY
REFERAT GEODEZJI

Jednostka ewidencyjna Mikołów
(miasto, dzielnica, gmina)
Obręb Paniowy
(nazwa lub numer)

WYPIS Z REJESTRU GRUNTÓW

Nr jedn. rejestr. 664 Nr księgi wieczyste 50 895

Gmina Miasta Mikołów

Obręb	Numer		Bliższe określenie położenia	Rodzaj użytków	Klasa	Powierzchnia	
	mapy	działki				użytków	całkow. działki
						ha	całkow. działki
						całkow. działki	ha
Paniowy	5	1042/1		dr/R	IVb		0,2693
		1043/1		R	IVb		0,1495
		Mikołów 26.11.96					
						INSPEKTOR	
						do Jednostki Ewidencji	

ZGK, zam. 1411/1509/03, 8004

URZĄD MIASTA
MIKOŁÓW
BIURO GIEOGR. WYJĄTKOWY
REFERAT GEODEZJI

Jednostka ewidencyjna Mikołów
(miasto, dzielnica, gmina)
Obręb Paniowy
(nazwa lub numer)

WYPIS Z REJESTRU GRUNTÓW

Nr jedn. rejestr. 686 Nr księgi wieczyste 29825

BP - POLAND Spółka z o.o. Kraków ul. Ratoryka 1

Obręb	Numer		Bliższe określenie położenia	Rodzaj użytków	Klasa	Powierzchnia	
	mapy	działki				użytków	całkow. działki
						ha	całkow. działki
						całkow. działki	ha
Paniowy	5	1044/1		dr/R	IVb		0,3457
		1045/1		R	IVb		0,5600
		Mikołów 26.11.96					
						INSPEKTOR	
						do Jednostki Ewidencji	

ZGK, zam. 1411/1509/03, 9004

URZĄD MIASTA
MIKOŁÓW
BIURO GIEOGR. WYJĄTKOWY
REFERAT GEODEZJI

Jednostka ewidencyjna Mikołów
(miasto, dzielnica, gmina)
Obręb Paniowy
(nazwa lub numer)

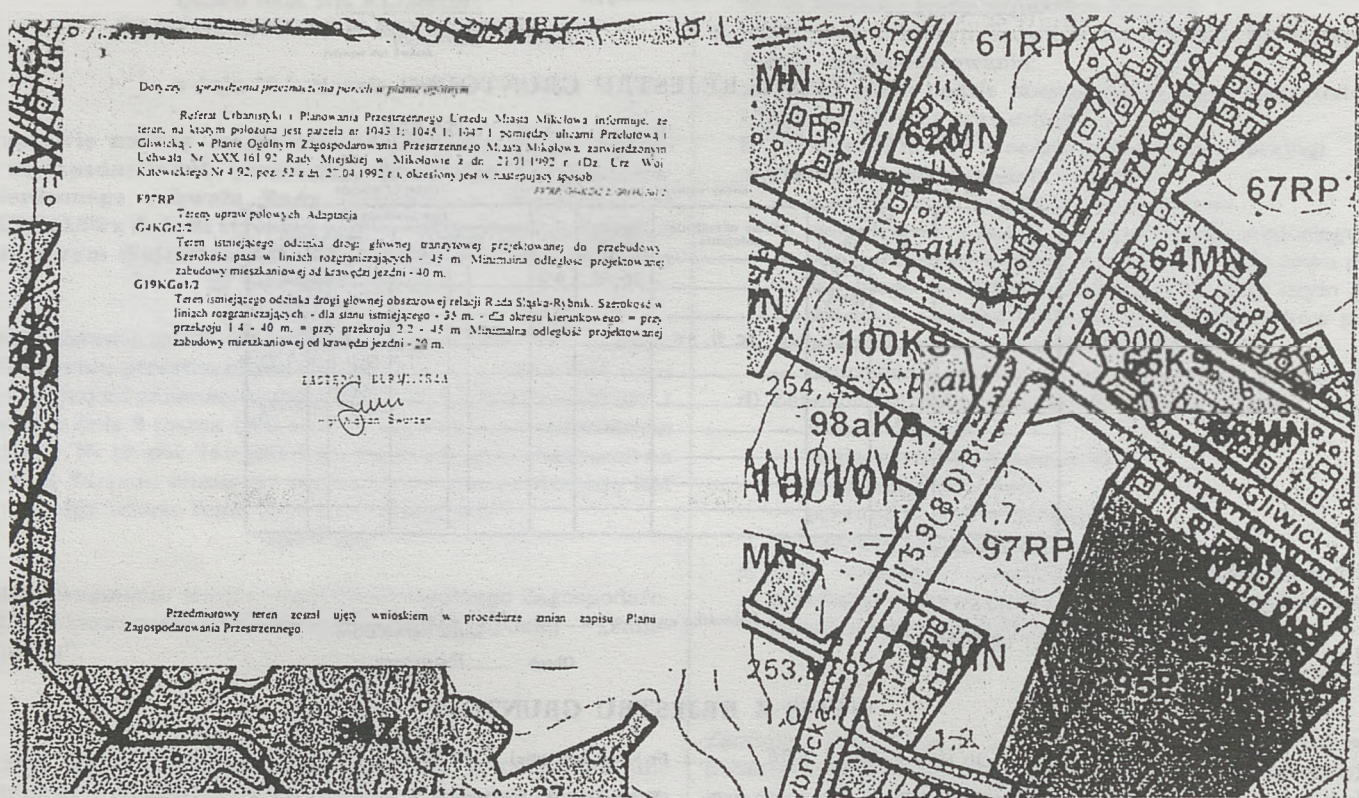
WYPIS Z REJESTRU GRUNTÓW

Nr jedn. rejestr. 247 Nr księgi wieczyste 29 824

BP - POLAND Spółka z o.o. z siedzibą Kraków ul. Ratoryka 1

Obręb	Numer		Bliższe określenie położenia	Rodzaj użytków	Klasa	Powierzchnia	
	mapy	działki				użytków	całkow. działki
						ha	całkow. działki
						całkow. działki	ha
Paniowy	5	1046/1		dr/R	Nb		0,2212
		1047/1		R	IVb		0,5453
		Mikołów 26.11.96					
						INSPEKTOR	
						do Jednostki Ewidencji	

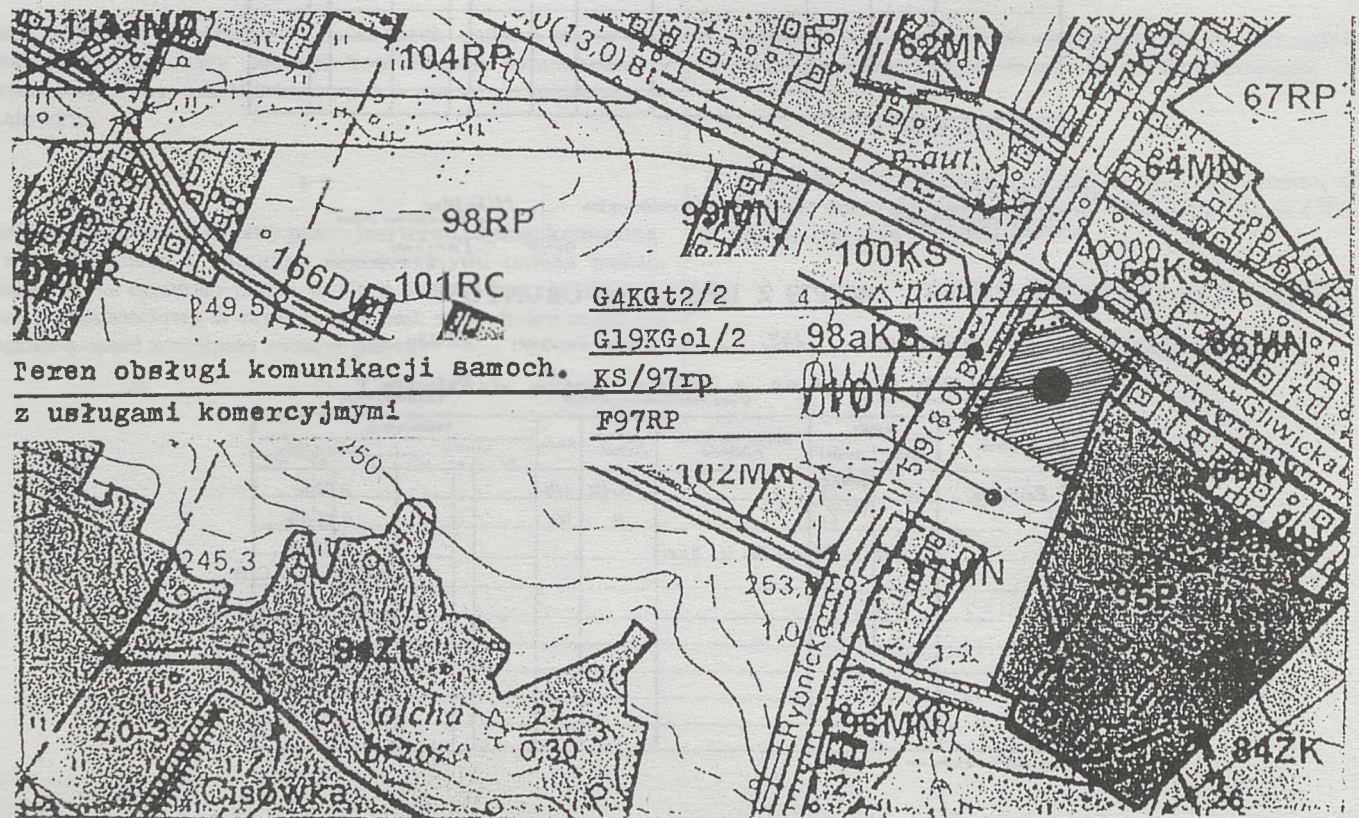
ZGK, zam. 1411/1509/03, 8004



RYSunEK PLANU - STAN WG. PLANU OGOLNEGO
PRZED WPROWADZENIEM ZMIANY 1:5000

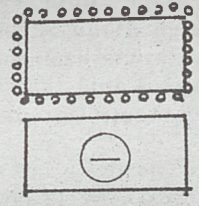
RYSunEK ZMIANY PLANU 1:5000
ZAZACZENIK NR 1 do uchwały Rady Miejskiej nr XL/364/97
z dnia 15 kwietnia 1997

↑
↓
Albany

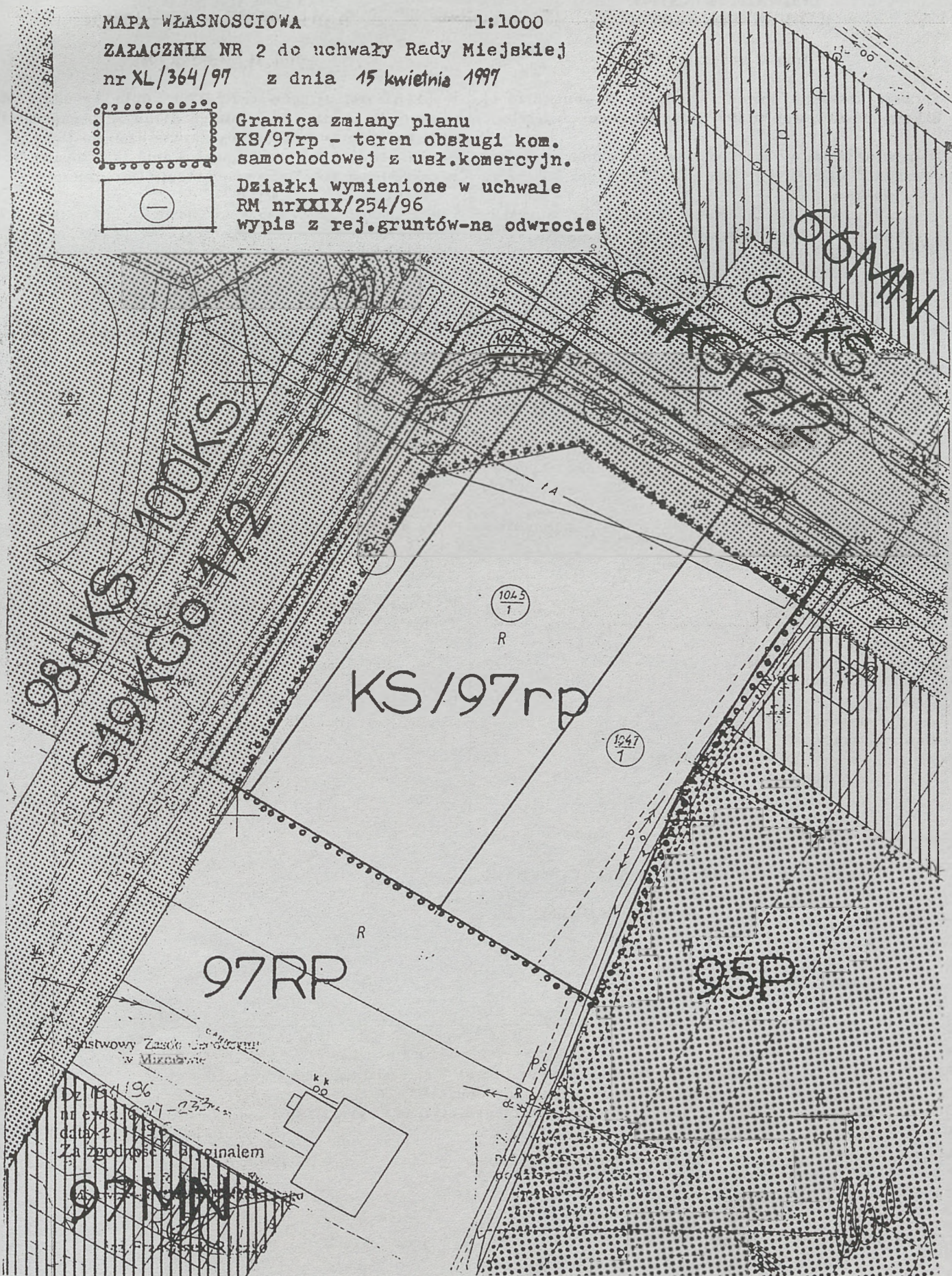


Mapa własnościowa
zał. Nr 2 do uchwały Rady Miejskiej
nr XL/364/97 z dnia 15 kwietnia 1997 r.

MAPA WŁASNOŚCIOWA 1:1000
ZAŁĄCZNIK NR 2 do uchwały Rady Miejskiej
nr XL/364/97 z dnia 15 kwietnia 1997



Granica zmiany planu
KS/97rp - teren obsługi kom.
samochodowej z usł.komercyjn.
Działki wymienione w uchwale
RM nrXXIX/254/96
wypis z rej.gruntów-na odwrócie



Państwowy Zastaw Komercyjny
w Miskowcu

Dzi. 196/96
nr ewid. 11-232
data 2
Za zgodność z oryginałem

[Handwritten signature and stamp]

poz. 119

**UCHWAŁA 265/XXIV/97
RADY MIASTA RYBNIKA**

z dnia 23 kwietnia 1997 r.

**w sprawie ustalenia obwodu szkolnego nowoutworzonej
Szkoły Podstawowej Nr 36 w Rybniku-Boguszowicach**

Działając na podstawie art. 17 ust. 4 ustawy z dnia 7 września 1991 r. o systemie oświaty (tj. z 1996 r. Dz. U. Nr 67 poz. 329 z późn. zm.) w związku z

- art. 18 ust. 2 pkt 15 ustawy z dnia 8 marca 1990 r. o samorządzie terytorialnym (tj. Dz. U. z 1996 r. Nr 13 poz. 74 wraz z późn. zm.)
- w uzgodnieniu z Kuratorem Oświaty
- na wniosek Komisji Oświaty i Zarządu Miasta

Rada Miasta Rybnika postanawia:

1. Ustalić obwód szkolny nowoutworzonej Szkoły Podstawowej Nr 36 — zgodnie z załącznikiem do uchwały.
2. Uchwała podlega ogłoszeniu w Dzienniku Urzędowym Województwa Katowickiego.
3. Wykonanie uchwały powierza się Zarządowi Miasta.
4. Uchwała wchodzi w życie z dniem podjęcia z mocą obowiązującą od 1 września 1997 r.

Załącznik 1

Obwód szkolny SP Nr 36 obejmuje rejon ulic:

ul. Sztolniowa
ul. Armii Ludowej
ul. Braci Nałazków
ul. Szeptyckiego
ul. Ksawerego Dunikowskiego
ul. Leona Kruczkowskiego
ul. Grabowa
ul. Anieli Krzywoń
ul. Nowomiejska
ul. Małachowskiego (numery nieparzyste od nr 69)
ul. Rajska (od numeru 28 do 72)
ul. Cyprysowa
ul. Cedrowa
ul. Jasna

PRZEW. RADY MIASTA RYBNIK**mgr Urszula Szynol**

poz. 120

**UCHWAŁA NR 452/97
RADY MIEJSKIEJ W TYCHACH**

z dnia 14 kwietnia 1997 r.

w sprawie zmiany uchwały Nr 417/96 z dnia 19 grudnia 1996 r. w sprawie zmiany miejscowego planu zagospodarowania przestrzennego miasta Tychy zatwierdzonego Uchwałą Nr 57/94 Rady Miejskiej w Tychach z dnia 17 listopada 1994 r. w zakresie obszaru byłego Kombinatów Ogrodniczego.

Na podstawie art. 18 ust. 2 pkt 5 ustawy z dnia 8 marca 1990 r. o samorządzie terytorialnym (Dz. U. Nr 13 poz. 74 z 1996 r. z późniejszymi zmianami) oraz art. 10 ust. 3 i art. 26 ustawy z dnia 7 lipca 1994 roku o zagospodarowaniu przestrzennym (Dz. U. Nr 89 poz. 415) na wniosek Zarządu Miasta Tychy

Rada Miejska uchwała co następuje**§ 1**

Zmienia się § 12 uchwały Nr 417/96 z dnia 19.12.1996 r. nadając mu nowe brzmienie „§ 12. Zgodnie art. 10 ust. 3 ustawy o zagospodarowaniu przestrzennym ustala się procentową stawkę służącą naliczeniu opłaty, o której mowa w art. 36 ust. 3:

- dla terenu oznaczonego symbolem **G.PB** — w wysokości 30%
- dla terenu oznaczonego symbolem **ZM.MW1** — zerową.

§ 2

Wykonanie niniejszej uchwały powierza się Zarządowi Miasta Tychy.

§ 3

Uchwała wchodzi w życie po upływie 14 dni od dnia jej ogłoszenia.

**PRZEWODNICZĄCY
RADY MIEJSKIEJ****mgr Grzegorz Kazimierski****Wydawca: Wojewoda Katowicki****Redakcja: Wydział Prawny Urzędu Wojewódzkiego w Katowicach
Katowice, ul Jagiellońska 25, tel. 155-44-37, 155-41-61 wew. 477****Redaktor Naczelny: mgr Krystyna PIOTROWSKA**

Tłoczono z polecenia Wojewody Katowickiego z dnia 20 maja 1997 r.
w Cartotecnica Chierese-Tifernate Sp. z o.o. — Zam. 171/4442/7 700

Cena 1.50 zł



DZIENNIK URZĘDOWY WOJEWÓDZTWA KATOWICKIEGO

Katowice, dnia 20 maja 1997 r.

Nr 16A

Treść:

Poz.:

Str.

UCHWAŁY RAD GMIN

117A — Uchwała Nr XXXVI/219/97 Rady Gminy Miedźna z dnia 28 stycznia 1997 r. o zmianie miejscowego planu zagospodarowania ogólnego perspektywicznego zagospodarowania przestrzennego gminy Miedźna. 526

poz. 117A

UCHWAŁA NR XXXVI/219/97 RADY GMINY MIEDŹNA

z dnia 28 stycznia 1997 r.

o zmianie miejscowego planu ogólnego perspektywicznego zagospodarowania przestrzennego gminy Miedźna

Na podstawie art. 18 ust. 2 pkt. 5 i art. 40 ust. 1 ustawy z dnia 8 marca 1990 r. o samorządzie terytorialnym (jednolity tekst ogłoszony w Dz. U. Nr 13 poz. 74 z dnia 10 lutego 1996 r.), w związku z art. 26 ustawy z dnia 7 lipca 1994 r. o zagospodarowaniu przestrzennym (Dz. U. Nr 89 poz. 415)

RADA GMINY W MIEDŹNEJ UCHWAŁA

zmianę miejscowego planu ogólnego perspektywicznego zagospodarowania przestrzennego gminy Miedźna

Rozdział 1

Przepisy ogólne

§ 1

Zmianie ulega miejscowy plan ogólny perspektywicznego zagospodarowania przestrzennego gminy Miedźna, zatwierdzony Uchwałą Nr X/61/91 Rady Gminy w Miedźnej z dnia 27.07.1991 r. wraz z późniejszymi zmianami zwany dalej „planem”.

§ 2

Zmiana miejscowego planu ogólnego perspektywicznego zagospodarowania gminy Miedźna zwana dalej „zmianą” obejmuje tereny położone w sołectwie Wola pomiędzy ul. Pszczyńską,

drogą prowadzącą od ul. Pszczyńskiej do Mierzyrzecza, terenem istniejącego osiedla mieszkaniowego Wola II oraz terenu szkoły podstawowej nr 2 w Woli.

§ 3

Celem zmiany jest poszerzenie wyznaczonych w planie terenów usług oświaty i usług wymagających koncentracji w ośrodkach usługowych oraz wyznaczenie terenu usług i rekreacji.

§ 4

1. Przedmiotem zmiany jest przeznaczenie terenów oznaczonych na rysunku zmiany planu symbolami UO, ZP, US i AUC pod użytkowania określone w § 3.
2. Na terenach o których mowa w ust. 1 ustala się przeznaczenie podstawowe, określa się przeznaczenie dopuszczalne oraz warunki jego dopuszczenia.

§ 5

1. Integralną częścią zmiany planu jest rysunek zmiany planu w skali 1 : 5000, stanowiący załącznik do niniejszej uchwały.
2. W rysunku zmiany planu obowiązującymi ustaleniami są następujące oznaczenia graficzne:
 - 1) linie rozgraniczające tereny o różnym przeznaczeniu
 - 2) oznaczenia nieprzekraczalnych linii zabudowy

§ 6

- Niektóre w dalszych przepisach niniejszej uchwały jest mowa o:
- 1) uchwale — należy przez to rozumieć niniejszą Uchwałę Rady Gminy w Miedźnej
 - 2) przeznaczeniu podstawowemu — należy przez to rozumieć takie przeznaczenie, które powinno przeważać na danym terenie wyznaczonymi liniami rozgraniczającymi
 - 3) przeznaczeniu dopuszczalnym — należy przez to rozumieć rodzaje przeznaczenia inne niż podstawowe, które uzupełniają lub czasowo zastępują przeznaczenie podstawowe.

Rozdział I**Przepisy szczegółowe w zakresie przeznaczenia i zasad zagospodarowania terenów****§ 7**

1. Wyznacza się teren usług publicznych o pow. 6,8 ha oznaczony na rysunku planu symbolem UO z podstawowym przeznaczeniem pod obiekty i urządzenia oświaty.
2. Na terenie o którym mowa w ust. 1 dopuszcza się możliwość budowy obiektów i urządzeń towarzyszących funkcji oświaty (boiska sportowe, dom nauczyciela, ogród szkolny itp.) oraz urządzeń infrastruktury technicznej.

§ 8

1. Wyznacza się teren usług publicznych o pow. 6,3 ha oznaczony na rysunku zmiany planu symbolem ZP, US z podstawowym przeznaczeniem pod obiekty, urządzenia i zieleń służące funkcji sportowej i rekreacyjnej.
2. Na terenie o którym mowa w ust. 1 dopuszcza się możliwość budowy obiektów i urządzeń towarzyszących funkcji sportowo-rekreacyjnej, infrastruktury technicznej oraz obsługi komunikacyjnej niezbędnych dla funkcjonowania tych terenów.

§ 9

Wyznacza się teren usług publicznych o pow. 2,2 ha oznaczony na rysunku planu symbolem AUC z przeznaczeniem pod obiekty administracji i usługi wymagające koncentracji w ośrodkach usługowych z dopuszczeniem możliwości realizacji mieszkań dla właścicieli i administratorów obiektów usługowych, parkingów, zieleni oraz obiektów towarzyszących typu handlowego i infrastruktury technicznej.

§ 10

1. Na terenach oznaczonych na rysunku zmiany planu symbolami ZP, US i AUC ustala się zasadę, że są to tereny ogólnodostępne i stanowią część przestrzeni publicznej gminy.
2. Dla obiektów lokalizowanych w obrębie terenów o symbolach UO, ZP, US ustala się nieprzekraczalne linie zabudowy 50 m od osi ulicy Pszczyńskiej, oznaczone na rysunku zmiany planu.
3. Na terenach o symbolach ZP, US, UO utrzymuje się przebieg drogi lokalnej prowadzącej od ul. Pszczyńskiej do drogi prowadzącej od ul. Pszczyńskiej do Międzyrzeczka.

§ 11

Ustala się następujące zasady obsługi w zakresie infrastruktury technicznej:

- 1) dostawa wody, gazu z urządzeń sieciowych
- 2) odprowadzenie ścieków sanitarnych na oczyszczalnię, a wód opadowych do lokalnych cieków

- 3) dostawa energii cieplnej z sieci zdalaczynnej lub źródła, którego emisja do atmosfery spełnia aktualne wymogi norm ochrony środowiska
- 4) dostawa energii elektrycznej dla terenów AUC i UO siecią kablową, a dla terenu ZP, US dopuszcza się prowadzenie sieci napowietrznych.

Rozdział 3**Określenie stawki procentowej służącej naliczeniu opłaty z tytułu wzrostu wartości nieruchomości objętej zmianą****§ 12**

Dla terenów oznaczonych na rysunku zmiany planu symbolami UO, ZP, US i AUC ustala się zerową stawkę procentową służącą naliczeniu opłaty z tytułu wzrostu wartości nieruchomości objętych zmianą.

Rozdział 4**Przepisy przejściowe i końcowe****§ 13**

1. Dla terenów objętych zmianą oznaczonych na rysunku planu symbolami B2 UO, B3 UO, B4 UZ, B5 AUC, B6 MW tracą moc ustalenia miejscowego planu ogólnego perspektywicznego zagospodarowania przestrzennego gminy Miedźna, o którym mowa w § 1.
2. Na pozostałych terenach zachowują moc ustalenia planu, o którym mowa w § 1.

§ 14

Do niniejszej uchwały dołączona zostaje prognoza skutków wpływu zmiany ustaleń planu na środowisko przyrodnicze.

§ 15

Wykonanie uchwały powierza się Zarządowi Gminy Miedźna.

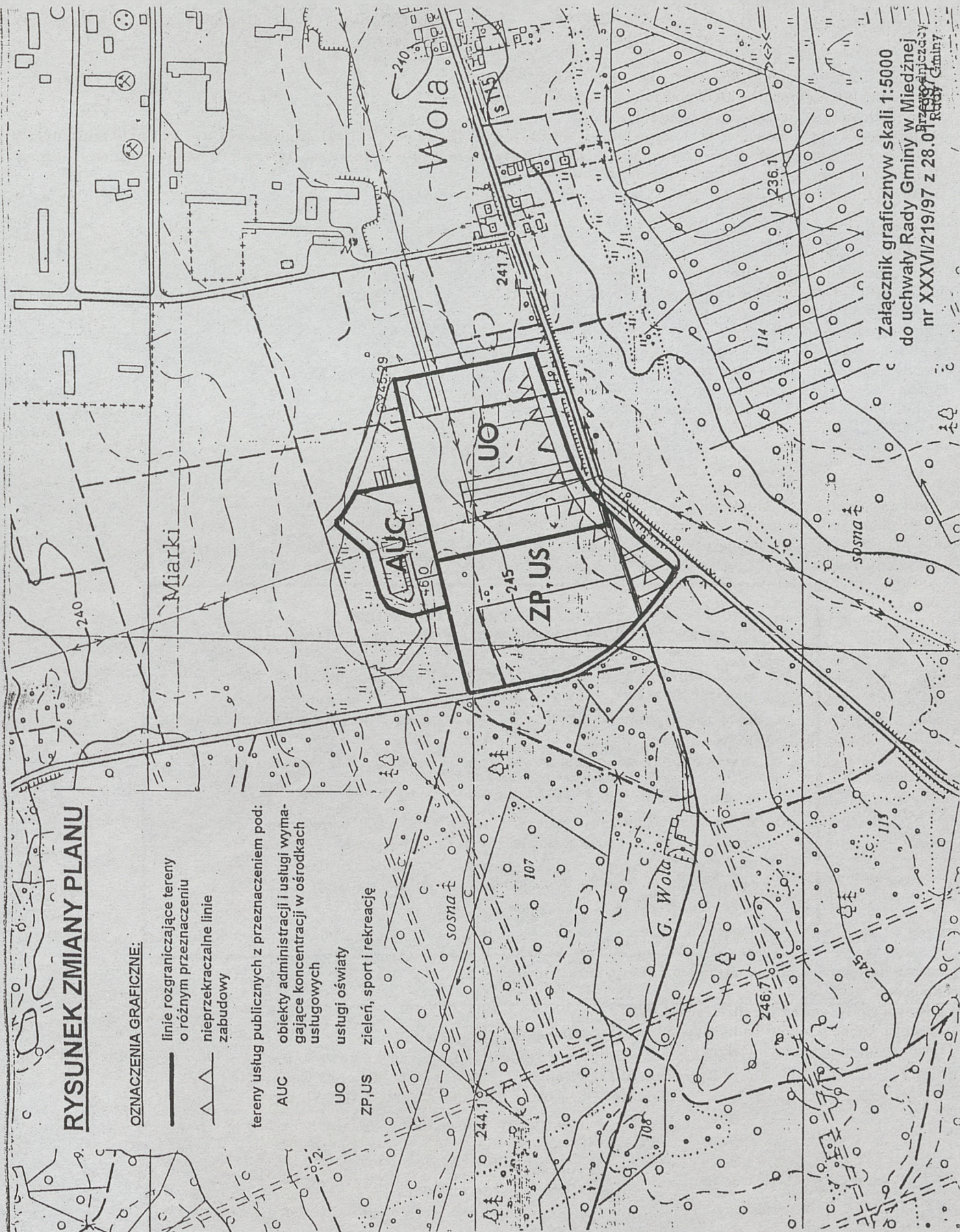
§ 16

Uchwała wchodzi w życie po upływie 14 dni od dnia jej ogłoszenia w Dzienniku Urzędowym Województwa Katowickiego.

**Przewodniczący
Rady Gminy**

mgr inż. Alojzy Wojciech

Załącznik graficzny w skali 1:5000
do uchwały Rady Gminy w Miedźnej
nr XXXVI/219/97 z 28.01.1997 r.



RYСУNEK ZMIANY PLANU

OZNACZENIA GRAFICZNE:

- linie rozgraniczające tereny o różnym przeznaczeniu
- nieprzekraczalne linie zabudowy

tereny usług publicznych z przeznaczeniem pod:

- AUC obiekty administracji i usługi wymagające koncentracji w ośrodkach usługowych
- UO usługi oświaty
- ZP, US zieleni, sport i rekreację

Załącznik graficzny w skali 1:5000
do uchwały Rady Gminy w Miedźnej
nr XXXVII/219/97 z 28.01.1997 r.

**UWAGA P.T. PRENUMERATORZY
DZIENNIKA URZĘDOWEGO WOJEWÓDZTWA KATOWICKIEGO**

Wydział Prawny Urzędu Wojewódzkiego w Katowicach uprzejmie informuje, że można dokonać przedpłaty na prenumeratę na 1997 r.

Cena jednostkowa za egzemplarz wynosi 1.50 zł (jeden złoty pięćdziesiąt groszy).

Opłata roczna uzależniona będzie od ilości wydanych numerów (średnio 12).

Zastrzega się prawo do zmiany ceny prenumeraty.

Wpłaty za prenumeratę należy dokonać przelewem bankowym na konto Urzędu Wojewódzkiego w Katowicach NBP o/o K-ce nr 27036-305802-223.

Wszelkich informacji o prenumeracie udziela Biblioteka Urzędu Wojewódzkiego w Katowicach ul. Jagiellońska 25 pok. 301, tel. 155-41-61 wewn. 301.

Egzemplarze bieżące oraz z lat ubiegłych można nabywać w Bibliotece (adres j.w.).

Wydawca: Wojewoda Katowicki

**Redakcja: Wydział Prawny Urzędu Wojewódzkiego w Katowicach
Katowice, ul Jagiellońska 25, tel. 155-44-37, 155-41-61 wewn. 477**

Redaktor Naczelny: mgr Krystyna PIOTROWSKA

Tłoczono z polecenia Wojewody Katowickiego z dnia 20 maja 1997 r.
w Cartotecnica Polska, Sp. z o.o. Katowice, Al. W. Korfantego 138

Zam. 216/4442/7 700

Cena 1.50 zł.