



# DZIENNIK URZĘDOWY WOJEWÓDZTWA KATOWICKIEGO

Katowice, dnia 20 sierpnia 1997 r.

Nr 25

Treść:

Poz.:

Str.

## POROZUMIENIA

- 179 — Porozumienie zawarte w dniu 21 lipca 1997 r. pomiędzy Wojewodą Katowickim a Zarządem Miasta Rybnika w sprawie przekazania Zarządowi Miasta Rybnika modernizacji Kotłowni Węglowej na gazowo-olejową gospodarki ciepłej i elektrycznej w Państwowym Szpitalu na Nerwowo i Psychicznie Chorych w Rybniku. 806
- 180 — Porozumienie zawarte w dniu 24 lipca 1997 r. pomiędzy Wojewodą Katowickim a Zarządem Głównym Stowarzyszenia Archiwistów Polskich w sprawie powierzenia Stowarzyszeniu wykonywania zadań administracji rządowej w zakresie obsługi zbioru dokumentacji niearchiwalnej, pozostałej po likwidacji Wojewódzkiego Przedsiębiorstwa Handlu Wewnętrznego w Katowicach. 807

## STATUTY RADY GMIN

- 181 — Uchwała Nr VI/43/97 Rady Miejskiej Wodzisławia Śląskiego z dnia 27 czerwca 1997 r. w sprawie zmiany w statucie miasta. 807
- 182 — Uchwała Nr XXII/206/97 Rady Miejskiej w Wolbromiu z dnia 15 lipca 1997 r. w sprawie zmian w statucie miasta. 808

## UCHWAŁY RAD GMIN

- 183 — Uchwała Nr XXVII/244/97 Rady Miejskiej w Bukowni z dnia 25 czerwca 1997 r. w sprawie zmiany uchwały Nr XVI/135/96 Rady Miejskiej w Bukowni z dnia 11 marca 1996 r. dot. ustalenia obwodów szkolnych. 808
- 184 — Uchwała Nr XL/206/97 Rady Miejskiej w Czeladzi z dnia 26 czerwca 1997 r. w sprawie zmiany granic obwodów publicznych szkół podstawowych. 808
- 185 — Uchwała Nr XXXIX/248/97 Rady Gminy Miedźna z dnia 3 czerwca 1997 r. o zmianie miejscowego planu ogólnego perspektywicznego zagospodarowania przestrzennego gminy Miedźna. 810
- 186 — Uchwała Nr XXXV/192/97 Rady Miejskiej w Piekarach Śląskich z dnia 19 czerwca 1997 r. w sprawie zmiany ustaleń fragmentu miejscowego planu ogólnego zagospodarowania przestrzennego miasta. 813
- 187 — Uchwała Nr XXXII/06/97 Rady Miejskiej w Łędzinach z dnia 19 czerwca 1997 r. w sprawie zmian miejscowego planu ogólnego zagospodarowania przestrzennego miasta Łędziny. 816

## ROZPORZĄDZENIA

- 188 — Rozporządzenie Nr 182/97 Wojewody Katowickiego z dnia 30 lipca 1997 r. w sprawie zaliczenia niektórych ulic w gminie Pszczyna do kategorii dróg publicznych. 822
- 189 — Rozporządzenie Nr 193/97 Wojewody Katowickiego z dnia 20 sierpnia 1997 r. w sprawie uznania za wolny od wścieklizny zwierząt obszar północno-wschodniej części województwa katowickiego. 822

## ZARZĄDZENIA

- 190 — Zarządzenie Nr 176/97 Wojewody Katowickiego z dnia 28 lipca 1997 r. w sprawie wysokości wskaźnika przeliczeniowego 1 m<sup>2</sup> powierzchni użytkowej budynku mieszkalnego w III kwartale 1997 r. 823

poz. 179

**POROZUMIENIE**

zawarte w dniu 21 lipca 1997 r. pomiędzy Wojewodą Katowickim Panem Eugeniuszem Ciszakiem a Zarządem Miasta Rybnika reprezentowanym przez: Pana Józefa Makosza Prezydenta Miasta i Pana Józefa Cyrana Wiceprezydenta Miasta w sprawie przekazania Zarządowi Miasta Rybnika modernizacji kotłowni węglowej na gazowo-olejową gospodarki ciepłej i elektroenergetycznej w Państwowym Szpitalu dla Nerwowo i Psychicznie Chorych w Rybniku.

Na mocy porozumienia zawartego w dniu 4.03.1992 roku pomiędzy Wojewodą Katowickim a Zarządem Miasta Rybnika przekazana została Zarządowi Miasta budowa Szpitala w Rybniku, jako zadania zleconego administracji rządowej. W ZTE budowy szpitala przewidziana była budowa kotłowni technologicznej wraz z siecią dla nowego szpitala, Państwowego Szpitala dla Nerwowo i Psychicznie Chorych i Browaru w Rybniku.

Modernizacja gospodarki ciepłej w Browarze przeprowadzona przez właściciela zakładu oraz podjęta przez Miasto realizacja doraźnego programu ograniczenia niskiej emisji zanieczyszczeń wpłynęły na zmianę koncepcji uciepłownienia szpitalnictwa na terenie miasta.

Wydział Zdrowia Urzędu Wojewódzkiego w Katowicach wyraził zgodę na zmianę koncepcji uciepłownienia szpitala co spowodowało:

- zaprzestanie realizacji kotłowni technologicznej ujętej w przedsięwzięciu „budowa szpitala” w Rybniku, a realizowanej na terenie Szpitala Psychiatrycznego,
- budowę kotłowni olejowo-gazowej dla potrzeb nowo budowanego Szpitala,
- konieczność indywidualnego rozwiązania dostawy pary technologicznej, ciepłej wody i ciepła dla Szpitala Psychiatrycznego.

**§ 1**

Wojewoda Katowicki na podstawie art. 8 ust. 1 ustawy z dnia 22.03.1990 roku o terenowych organach rządowej administracji ogólnej (Dz.U. Nr 21, poz. 123 ze zm.) przekazuje a Zarząd Miasta Rybnika przyjmuje funkcję inwestora bezpośredniego dla przygotowania i realizacji zadania o nazwie „**modernizacja kotłowni węglowej na gazowo-olejową, wymiana sieci dystrybucji ciepła (c.o., c.w.u., para), przyłącza gazowego i stacji produkcyjno-pomiarowej wraz z częścią termorenowacją budynków**” w Państwowym Szpitalu dla Nerwowo i Psychicznie Chorych w Rybniku.

**§ 2**

1. Środki finansowe niezbędne dla prawidłowego i terminowego wykonania zadania zabezpieczone zostaną w ramach nakładów inwestycyjnych zabezpieczonych w budżecie Wojewody na ochronę zdrowia oraz Zarząd Miasta Rybnika, jako udział w budownictwie szpitalnym na terenie miasta.
2. Zarząd Miasta poczyni starania o pozyskanie środków finansowych na realizację modernizacji kotłowni z funduszu Ochrony Środowiska i innych funduszy ekologicznych.
3. W 1997 roku zadanie finansowane będzie w ramach środków zabezpieczonych w budżecie Gminy Rybnik — środki budżetowe, Gminny Fundusz Ochrony Środowiska i Gospodarki Wodnej oraz uzyskanych dodatkowych środków z innych pozabudżetowych źródeł.

4. Na realizację inwestycji w roku 1998 zabezpieczone zostaną w budżecie Wojewody w dziale ochrona zdrowia środki w wysokości 2.725 tys. zł.

5. Upoważnia się Gminę Rybnik do występowania o dodatkowe środki finansowe na realizację zadania:
  - w ramach III edycji konkursu do WFOŚiGW w Katowicach EKOFUNDUSZU w Warszawie — dotacja 40%.

**§ 3**

1. Wstępna wartość zadania inwestycyjnego ogółem wynosi 6.200.000 zł.
2. Strony Porozumienia zakładają finansowanie zadania przez:
  - Urząd Wojewódzki Katowice — 2.725.000
  - Gmina Rybnik — 3.475.000
3. Ostateczna wartość zostanie ustalona po przeprowadzeniu przetargu zgodnie z ustawą o zamówieniach publicznych na realizację inwestycji. Jeżeli w wyniku przetargu wartość inwestycji zmniejszy się, udział stron zostanie proporcjonalnie zmniejszony.

**§ 4**

Terminy przygotowania i realizacji inwestycji:

- |   |                  |
|---|------------------|
| a) opracowanie dokumentacji budowlano-wykonawczej                             | 1997 rok         |
| b) rozpoczęcie zadania (sieć ciepła, gazowa, elektryczna, prace towarzyszące) | 1997 rok         |
| c) zakończenie zadania — źródło ciepła  | do 09. 1998 rok. |

**§ 5**

Użytkownikiem kotłowni będzie Państwowy Szpital dla Nerwowo i Psychicznie Chorych w Rybniku.

Na każdym etapie przygotowania i realizacji inwestycji użytkownik Państwowy Szpital dla Nerwowo i Psychicznie Chorych w Rybniku będzie stroną uczestniczącą i odbierającą.

**§ 6**

Zarząd Miasta Rybnika zawiera umowy i zaciąga zobowiązania wobec uczestników procesu inwestycyjnego w granicach wynikających z opracowanej dla przedsięwzięcia dokumentacji, określonych wartościowo w niniejszym porozumieniu.

**§ 7**

Porozumienie zawarte jest na czas przygotowania i realizacji inwestycji wymienionej w § 1.

**§ 8**

Porozumienie sporządzono w 2 jednobrzmiących egzemplarzach, w tym po 1 egz. dla:
 

- Wojewody Katowickiego i Zarządu Miasta Rybnika.

**§ 9**

Porozumienie wchodzi w życie po upływie 14 dni od dnia ogłoszenia w Dzienniku Urzędowym Województwa Katowickiego.

**ZARZĄD MIASTA RYBNIKA**

**PREZYDENT MIASTA**  
mgr Józef Makosz

**WOJEWODA KATOWICKI**  
Eugeniusz Ciszak

poz. 180

**POROZUMIENIE**

**zawarte w dniu 24 lipca 1997 r. pomiędzy Wojewodą Katowickim a Zarządem Głównym Stowarzyszenia Archiwistów Polskich, reprezentowanym przez Pełnomocnika Generalnego d/s Działalności Gospodarczej**

**w sprawie powierzenia Stowarzyszeniu Archiwistów Polskich wykonania zadań administracji rządowej w zakresie obsługi zbioru dokumentacji niearchiwalnej, pozostałej po likwidacji Wojewódzkiego Przedsiębiorstwa Handlu Wewnętrznego w Katowicach.**

Na podstawie art. 8 ust. 2 ustawy z 22 marca 1990 r. o terenowych organach rządowej administracji ogólnej (Dz. U. Nr 21, poz. 123 z późn. zmianami) oraz w związku z § 4 ust. 1 pkt 2 rozporządzenia Ministra Nauki, Szkolnictwa Wyższego i Techniki z 25 lipca 1984 r. w sprawie zasad klasyfikowania i kwalifikowania dokumentacji oraz zasad i trybu przekazywania materiałów archiwalnych do archiwów państwowych (Dz. U. Nr 41, poz. 216) — Wojewoda Katowicki, zwany dalej „Wojewodą” oraz Stowarzyszenie Archiwistów Polskich, zwane dalej „Stowarzyszeniem”, zawierają porozumienie następującej treści:

**§ 1**

W związku z umową, zawartą w dniu 24.VII.1997 pomiędzy Likwidatorem Wojewódzkiego Przedsiębiorstwa Handlu Wewnętrznego w Katowicach a Stowarzyszeniem Archiwistów Polskich w Warszawie o przechowywanie dokumentacji niearchiwalnej tego Przedsiębiorstwa — Wojewoda powierza Stowarzyszeniu wykonywanie należących do jego właściwości zadań organu założycielskiego w zakresie obsługi zbioru dokumentacji niearchiwalnej po dacie likwidacji Wojewódzkiego Przedsiębiorstwa Handlu Wewnętrznego w Katowicach — upoważniając Stowarzyszenie do:

1. wystawiania na podstawie przejętych akt osobowych zaświadczeń byłym pracownikom Przedsiębiorstwa, dotyczących ich zatrudnienia,
2. brakowania pracowniczej dokumentacji Przedsiębiorstwa w trybie ustalonym właściwymi przepisami.

**§ 2**

Zadania, o których mowa w § 1, Stowarzyszenie wykonywać będzie w ramach wynagrodzenia przekazanego Stowarzyszeniu na podstawie § 11 umowy przechowania dokumentacji niearchiwalnej W.P.H.W. w Katowicach w likwidacji, zawartej w dniu 24 lipca 1997 r. pomiędzy Likwidatorem Przedsiębiorstwa a Stowarzyszeniem.

**§ 3**

1. Porozumienie zostaje zawarte na czas do dnia 24 lipca 2047 r.
2. Zmiany w treści porozumienia wymagają formy pisemnej pod rygorem nieważności.

**§ 4**

Porozumienie podlega ogłoszeniu w Dzienniku Urzędowym Województwa Katowickiego.

§ 5

Porozumienie sporządzono w dwóch jednobrzmiących egzemplarzach, po jednym dla każdej ze stron.

**Za Stowarzyszenie**

**Pełnomocnik Generalny  
STOWARZYSZENIA ARCHIWISTÓW POLSKICH  
do spraw Działalności Gospodarczej**

**WOJEWODA KATOWICKI**

dr Zbigniew Pustuła

Eugeniusz Ciszak

poz. 181

**UCHWAŁA NR VI/43/97  
RADY MIEJSKIEJ WODZISŁAWIA ŚLĄSKIEGO**

**z dnia 27 czerwca 1997 r.****w sprawie zmian w Statucie Miasta Wodzisławia Śląskiego**

Na podstawie art. 18 ust. 2 pkt 1 ustawy z dnia 8 marca 1990 r. o samorządzie terytorialnym (tekst jednolity Dz. U. z 1996 r. Nr 13, poz. 74 z późniejszymi zmianami) Rada Miejska Wodzisławia Śląskiego

**uchwała, co następuje:****§ 1**

W Statucie Miasta Wodzisławia Śląskiego, przyjętym uchwałą Nr XIII/99/96 Rady Miejskiej Wodzisławia Śląskiego z dnia 16 lutego 1996 r. wprowadza się następujące zmiany:

**1. § 68 Statutu otrzymuje brzmienie:**

„§ 68

**1. Komisjami stałymi Rady są:**

- 1) Komisja Rozwoju Miasta i Planowania Przestrzennego;
- 2) Komisja Budżetu;
- 3) Komisja Prawa i Porządku Publicznego;
- 4) Komisja Gospodarki Komunalnej, Komunikacji i Łączności;
- 5) Komisja Zdrowia i Spraw Społecznych;
- 6) Komisja Oświaty;
- 7) Komisja Kultury, Sportu i Rekreacji;
- 8) Komisja Ochrony Środowiska, Rolnictwa i Leśnictwa;
- 9) Komisja Rewizyjna;
- 10) Komisja Inwentaryzacyjna.

**2. Przy Przewodniczącym Rady działa Zespół Przewodniczących, w skład którego z urzędu wchodzi:**

- 1) Przewodniczący Rady jako Przewodniczący Zespołu;
- 2) Wiceprzewodniczący Rady;
- 3) Przewodniczący stałych komisji.

**3. Do zadań Zespołu należy w szczególności:**

- 1) opracowywanie planów pracy Rady;
- 2) koordynowanie pracy stałych komisji Rady;
- 3) opiniowanie projektu porządku obrad sesji.

**4. W posiedzeniach Zespołu mogą uczestniczyć Prezydent i Wiceprezydenci Miasta.”**

2. § 80 Statutu skreśla się.

3. Pozostałych postanowień Statutu nie zmienia się.

§ 2

Uchwałą niniejszą ogłasza się w Dzienniku Urzędowym Województwa Katowickiego.

§ 3

Wykonanie uchwały powierza się Zarządowi Miasta Wodzisławia Śląskiego.

§ 4

Uchwała wchodzi w życie z dniem ogłoszenia.

**Przewodniczący Rady Miejskiej  
Wodzisławia Śląskiego**

**Jan Grabowiecki**

poz. 182

**UCHWAŁA NR XXII/206/97  
RADY MIEJSKIEJ W WOLBROMIU**

**z dnia 15 lipca 1997 roku**

**w sprawie zmian w Statucie Gminy Wolbrom**

Na podstawie art. 18 ust. 2 pkt 1 i art. 40 ust. 2 pkt. 1 ustawy z dnia 8 marca 1990 roku o samorządzie terytorialnym (tekst jednolity: Dz. U. Nr 13 z 1996 r., poz. 74 z późn. zm.)

Rada Miejska w Wolbromiu uchwała:

§ 1

Wprowadzić następujące zmiany w Załączniku Nr 6 do Statutu Gminy Wolbrom:

— pkt 4 otrzymuje brzmienie: „Miejski Zakład Gospodarki Komunalnej i Mieszkaniowej”,

— wykreśla się pkt. 23 załącznika jednostki organizacyjne gminy pod nazwą:

Punkt Filialny w Podlesicach II

Punkt Filialny w Sulisławicach.

§ 2

Wykonanie uchwały powierzyć Zarządowi Miasta Wolbrom.

§ 3

Uchwała wchodzi w życie z dniem ogłoszenia.

**PRZEWODNICZĄCY  
RADY MIEJSKIEJ W WOLBROMIU**

**mgr inż. Witold Myszor**

poz. 183

**UCHWAŁA NR XXVII/244/97  
RADY MIEJSKIEJ W BUKOWNIE**

**z dnia 25 czerwca 1997 r.**

**w sprawie zmiany uchwały Nr XVI/135/96 Rady Miejskiej w Bukownie z dnia 11 marca 1996 r. dot. ustalenia obwodów szkolnych.**

Na podstawie art. 7 ust. 1 pkt 8 ustawy z dnia 8 marca 1990 r. o samorządzie terytorialnym (Dz. U. z 1996 r. Nr 13, poz. 74) oraz art. 17 ust. 4 ustawy z dnia 7 września 1991 r. o systemie oświaty (Dz. U. Nr 95, poz. 425 z późn. zm.) Rada Miejska

**postanawia:**

1. W załączniku do uchwały Nr XVI/135/96 Rady Miejskiej w Bukownie z dnia 11 marca 1996 r. pn. „Plan sieci publicznych szkół podstawowych na terenie miasta Bukowno” — dokonać wpisu ulicy Międzygórze do obwodu Szkoły Podstawowej Nr 2 Stare Bukowno.
2. Wykonanie uchwały powierzyć Zarządowi Miasta.
3. Uchwała podlega ogłoszeniu w Dzienniku Urzędowym Województwa Katowickiego.
4. Uchwała wchodzi w życie z dniem ogłoszenia.

**Z-ca Przewodniczącego  
Rady Miejskiej**

**Edmund Pęgiel**

poz. 184

**UCHWAŁA NR XL/206/97  
RADY MIEJSKIEJ W CZELADZI**

**z dnia 26 czerwca 1997 r.**

**w sprawie zmiany granic obwodów publicznych szkół podstawowych.**

Na podstawie art. 18 ust. 1 ustawy o samorządzie terytorialnym z dnia 8 marca 1990 r. (tekst jednolity Dz. U. Nr 13 z 1996 r. poz. 74 z późn. zm.) i art. 17 ust. 4 ustawy o systemie oświaty (Dz. U. Nr 67 poz. 329 z 1996 r.) po uzgodnieniu z Kuratorem Oświaty w Katowicach — Rada Miejska w Czeladzi

**uchwała:**

§ 1

Wprowadza się zmiany granic obwodów trzech publicznych szkół podstawowych w Czeladzi

1. Szkoła Podstawowa Nr 1  
wykreśla się ulice: Dehnelów do nr 8 i do nr 21, 21 Listopada, Skłodowskiej  
włącza się ulice: Katowicka od nr 47 do nr 87
2. Szkoła Podstawowa Nr 4  
wykreśla się ulice: Katowicka od nr 47 do nr 87, 35-Lecia, Legionów

włącza się ulice: Dehnelów do nr 8 i do nr 21, 21 Listopada, Skłodowskiej

**3. Szkoła Podstawowa Nr 3**

włącza się ulice: 35-Lecia, Legionów

§ 2

Plan sieci publicznych szkół podstawowych uwzględniający wprowadzone zmiany stanowi załącznik nr 1 do niniejszej uchwały.

§ 3

Wykonanie uchwały powierza się Zarządowi Miasta Czeladź.

§ 4

Uchwała wchodzi w życie z dniem podjęcia.

§ 5

Uchwała podlega ogłoszeniu w Dzienniku Urzędowym Województwa Katowickiego.

**Przewodniczący  
Rady Miejskiej w Czeladzi  
lek. med. Stanisław Jarno**

**Załącznik Nr 1  
do Uchwały Nr XL/206/97  
Rady Miejskiej w Czeladzi  
z dnia 26 czerwca 1997 r.**

**Plan sieci publicznych szkół podstawowych w Czeladzi  
i granice ich obwodów**

**1. Szkoła Podstawowa Nr 1**

Aleja Róż	Nowa
Astrów	Nowopogońska do nr 53/96
Bratków	Narutowicza
Buczka	Okrzei
Borowa do nr 60/61	Polna
Ciołkowskiego	Poprzeczna
Chopina	Powstania Styczniowego
Czarnomskiego	Reja
Czczotta	Reymonta
Dojazd	Strzelecka
Górna	Szarych Szeregów
Jaśminowa	Słowiańska
Kamienna	Spokojna
Katowicka	Ślepa
Kosmonautów	Topolowa
Lotnicza	Tulipanów
Łączna	Wapienna
Modrzejowska	Wąska
Moniuszki	Zacisze
Mysłowicka	Żytnia
Mieczyków	Żwirki i Wigury
Niecała	

**2. Szkoła Podstawowa Nr 2**

Armii Krajowej	Rolnicza
Asfaltowa	Spółdzielcza
Chmielna	Szpitalna
Czysta	Szkolna
Grodziecka	Tuwima
Kombatantów	Waryńskiego
Miasta Auby	Wojkowska
17 Lipca	Wspólna
11 Listopada	Wesoła
Ogrodowa	Zielona

**3. Szkoła Podstawowa Nr 3**

Boguckiego	Niwa
Bytomska	Przełajska
Boczna	Staszica
Kilińskiego	Skłodowskiego
35 Lecia	Sadowa
Legionów	Siemianowicka
Nadrzeczna	Sobieskiego

**4. Szkoła Podstawowa Nr 4**

Będzińska	Podwalna
Ciasna	Powstańców Śląskich
Cicha	Rnek
Cmentarna	Rynkowa
Dehnelów	Skłodowskiej
Górnicza	Słoneczna
Kacza	Sportowa
Kościelna	Szyb Jana
21 Listopada	Walna
1 Maja	Węglowa
Miła	Związku Orła Białego
Pieńkowskiego	Żabia

**5. Szkoła Podstawowa Nr 5**

Batorego	Nowopogońska do Nr 222
Bema	Piastowska
Broniewskiego	Płocka
Brynicka	Poniatowskiego
Brzechwy	Pusta
Borowa	Saturnowska
Francuska	Sikorskiego
Harcerska	Szybkowa
Krakowska	3-ci Szyb
Krzywa	Trznadla
Kościuszki	Warszawska
3 Kwietnia	Wojciechowskiego
Lwowska	Zwycięstwa
Małobądzka	Żeromskiego
Mickiewicza	

**6. Szkoła Podstawowa Nr 7**

Brzozowa	Matejki
Betonowa	Nowopogońska od nr 222
Daleka	Norwida
Dziekana	Orzeszkowej
Graniczna	Piaskowa
Jasna	Promyka
Klonowa	Prosta
Konopnickiej	Pola
Kopernika	Prusa
Krasickiego	Robotnicza
Krótką	Rzemieślnicza
Lipowa	Skorupki

Słowackiego	Sienkiewicza
Spacerowa	Wiosenna
Stalowa	Wyspiańskiego
Stawowa	Wiejska
Staropogońska	Zamiejska
27 Stycznia	

poz. 185

**UCHWAŁA NR XXXIX/248/97  
RADY GMINY MIEDŹNA**

z dnia 3 czerwca 1997 r.

**o zmianie miejscowego planu ogólnego perspektywicznego zagospodarowania przestrzennego gminy Miedźna**

Na podstawie art. 18 ust. 2 pkt. 5 i art. 40 ust. 1 ustawy z dnia 8 marca 1990 r. o samorządzie terytorialnym (jednolity tekst ogłoszony w Dz. U. Nr 13 poz. 74 z 1996 r. z późniejszymi zmianami), w związku z art. 26 ustawy z dnia 7 lipca 1994 r. o zagospodarowaniu przestrzennym (Dz. U. Nr 89 poz. 415) na wniosek Zarządu Gminy

**RADA GMINY W MIEDŹNEJ UCHWAŁA**

zmianę miejscowego planu ogólnego perspektywicznego zagospodarowania przestrzennego gminy Miedźna

**ROZDZIAŁ I**

**Przepisy ogólne**

§ 1

Zmianie ulega miejscowy plan ogólny perspektywicznego zagospodarowania przestrzennego gminy Miedźna, zatwierdzony Uchwałą Nr X/61/91 Rady Gminy w Miedźnej z dnia 27.07.1991 r. wraz z późniejszymi zmianami zwany dalej „planem”.

§ 2

Zmiana miejscowego planu ogólnego perspektywicznego zagospodarowania przestrzennego gminy Miedźna zwana dalej „zmianą” obejmuje teren położony w sołectwie Wola, pomiędzy rzeką Korzenicą, linią kolejową prowadzącą z terenu KWK „Czczot” w kierunku Bierunia i stawem Wierznik.

§ 3

1. Przedmiotem zmiany planu jest przeznaczenie terenu oznaczonego na rysunku zmiany planu symbolem NU pod składowisko odpadów komunalnych.
2. Na terenie o którym mowa w ust. 1 ustala się przeznaczenie podstawowe, określa się przeznaczenie dopuszczalne oraz warunki jego dopuszczenia.

§ 4

1. Integralną częścią zmiany planu jest rysunek zmiany planu w skali 1:5000, stanowiący załącznik do niniejszej uchwały.
2. W rysunku zmiany planu obowiązującymi ustaleniami są linie rozgraniczające terenu wyznaczonego pod składowisko odpadów komunalnych.

§ 5

Ileć w dalszych przepisach niniejszej uchwały jest mowa o:

- 1) uchwale — należy przez to rozumieć niniejszą Uchwałę Rady Gminy w Miedźnej,
- 2) przeznaczeniu podstawowym — należy przez to rozumieć takie przeznaczenie, które powinno przeważać na danym terenie wyznaczonym liniami rozgraniczającymi,
- 3) przeznaczeniu dopuszczalnym — należy przez to rozumieć rodzaje przeznaczenia inne niż podstawowe, które uzupełniają lub czasowo zastępują przeznaczenie podstawowe.

**ROZDZIAŁ II**

**Przepisy szczegółowe w zakresie przeznaczenia terenu**

§ 6

1. Wyznacza się teren o powierzchni 4,4 ha oznaczony na rysunku planu symbolem NU z podstawowym przeznaczeniem pod urządzenia usuwania i przeróbki nieczystości na zorganizowanym składowisku odpadów komunalnych.
2. Na terenie o którym mowa w ust. 1 dopuszcza się możliwość realizacji obiektów związanych z obróbką surowców wtórnych.
3. Z zastrzeżeniem ust. 4 adaptuje się przebieg linii wysokiego napięcia 220 kV wraz z pasem terenu wzdłuż linii określonym na podstawie przepisów szczególnych.
4. Warunki zagospodarowania terenu w pasie, o którym mowa w ust. 3 na etapie projektu budowlanego wymagają uzgodnienia z Polskimi Sieciami Elektroenergetycznymi, Oddział Eksploatacji Sieci Przemysłowych Katowice, ul. Jordana 25.

**ROZDZIAŁ III**

**Zasady obsługi w zakresie infrastruktury technicznej i komunikacyjnej**

§ 7

1. W zakresie infrastruktury ustala się:
  - 1) doprowadzenie wody pitnej z sieci wodociągowej,
  - 2) odprowadzenie ścieków bytowo-gospodarczych do osadnika okresowo opróżnianego,
  - 3) doprowadzenie energii elektrycznej z sieci średniego napięcia,
  - 4) odprowadzenie wód opadowych poprzez drenaż odwadniający,
  - 5) odprowadzenie odcieków ze składowiska odpadów komunalnych poprzez drenaż do zbiornika retencyjnego,
  - 6) wykonanie pod warstwą uszczelniającą drenażu sygnalizacyjnego.
2. W zakresie komunikacji ustala się:
  - 1) dojazd na teren składowiska odpadów komunalnych z istniejącej drogi dojazdowej po wschodniej stronie terenu,
  - 2) przegrodzenie drogi dojazdowej do składowiska przez służbę dezynfekcyjną zlokalizowaną na terenie składowiska odpadów komunalnych.

## ROZDZIAŁ IV

**Szczegółne warunki zagospodarowania terenu wynikające z potrzeb ochrony środowiska przyrodniczego**

## § 8

1. Dno składowiska odpadów komunalnych należy wykonać w postaci szczelnej czaszy.
2. W ramach terenu objętego zmianą wzdłuż jego zewnętrznych granic, należy wykonać pas zieleni izolacyjnej.

## § 9

1. Uciążliwość składowiska odpadów komunalnych winna zawiązać się w granicach terenu o którym mowa w § 6 ust. 1.
2. W okresie eksploatacji w celu kontroli wpływu składowisko odpadów komunalnych na środowiska należy prowadzić analizę wody, gleby i powietrza na terenach do niego przyległych.
3. W wypadku, gdy wyniki analiz, o których mowa w ust. 2, przekroczą wartości dopuszczalne określone w przepisach szczegółowych, należy opracować rzeczywistą strefę uciążliwości składowiska odpadów komunalnych doprowadzając do zgodności z ustaleniem ustępu 1.

## ROZDZIAŁ V

**Określenie stawki procentowej służącej naliczaniu opłaty z tytułu wzrostu wartości nieruchomości objętej zmianą**

## § 10

Dla terenu oznaczonego na rysunku zmiany planu symbolem NU ustala się zerową stawkę procentową służącą nalicza-

niu opłaty z tytułu wzrostu wartości nieruchomości objętej zmianą.

## ROZDZIAŁ VI

**Przepisy przejściowe i końcowe**

## § 11

1. Tracą moc ustalenia planu o którym mowa w § 1 dotyczące w całości terenu o symbolu B104 RP i części powierzchni terenu o symbolu B95 RZ.
2. Na pozostałych terenach zachowują moc ustalenia planu, o którym mowa w § 1.

## § 12

Do niniejszej uchwały dołączona zostaje prognoza skutków wpływu zmiany ustaleń planu na środowisko przyrodnicze.

## § 13

Wykonanie uchwały powierza się Zarządowi Gminy w Miedźnej.

## § 14

Uchwała wchodzi w życie po upływie 14 dni od dnia jej ogłoszenia w Dzienniku Urzędowym Województwa Katowickiego.

**Przewodniczący Rady Gminy**

**mgr inż. Alojzy Wojciech**





poz. 186

**UCHWAŁA NR XXXV/192/97  
RADY MIEJSKIEJ W PIEKARACH ŚLĄSKICH**

z dnia 19 czerwca 1997 r.

**w sprawie: zmiany ustaleń fragmentu miejscowego planu  
ogólnego zagospodarowania przestrzennego miasta**

Na podstawie art. 26 ustawy z dnia 7 lipca 1994 r. o zagospodarowaniu przestrzennym (Dz. U. Nr 89 poz. 415 z 1994 r. z późn. zm.) oraz art. 18 ust. 2 pkt 5 i art. 40 ust. 1 ustawy z dnia 8 marca 1990 r. o samorządzie terytorialnym (tekst jednolity Dz. U. Nr 13 poz. 74 z 1996 r. z późn. zmianami)

**Rada Miejska w Piekarach Śląskich uchwała:**

## § 1

Dokonać zmiany ustaleń w tekście miejscowego planu ogólnego zagospodarowania przestrzennego miasta Piekary Śląskie zatwierdzonego uchwałą Nr XVI/68/90 z dnia 26.04.1990 r. (ogłoszoną w Dz. Urząd. Woj. Kat. nr 7 poz. 321 z dnia 22.05.1990 r.) dla terenów o pow. 15,02 ha w jednostce strukturalnej „E” — Brzeziny Śląskie oznaczonej symbolem planu E 42 P o brzmieniu:

„Tereny przemysłu — adaptacja Huty „Orzeł Biały”, możliwa rozbudowa o 1 piec do wytopu ołowiu w związku z likwidacją Huty „Waryński”. Zakaz powiększania wyznaczonej strefy oddziaływania obiektu”, które tracą moc prawną i w zamian wprowadza się następujące ustalenia:

1. Wyznacza się „Obszar przemysłowy” na terenach oznaczonych na rysunku planu symbolem E 42 P z podstawowym przeznaczeniem gruntów pod zakłady produkcyjne nieuciążliwe, rzemieślnicze, bazy, składy i magazyny.
2. Dopuszcza się:
  - 1) dotychczasowe użytkowanie gruntów i budynków bez możliwości rozbudowy o obiekty i urządzenia uciążliwe dla środowiska
  - 2) remonty kapitalne, modernizację
  - 3) zadrzewienia i zakrzewienia
  - 4) lokalizację sieci i urządzeń infrastruktury technicznej i komunikacyjnej
  - 5) usługi komercyjne.
3. Uciążliwość działalności prowadzonej w obiektach wymienionych w ust. 1 nie może wykraczać poza granice obszaru E 42 P.
4. Wszelkie zamierzenia inwestycyjne wymagają uzgodnienia z Wojewódzkim Konserwatorem Zabytków.

## § 2

Wykonanie uchwały powierza się Zarządowi Miasta Piekary Śląskie.

## § 3

Uchwała wchodzi w życie po upływie 14 dni od jej ogłoszenia w Dzienniku Urzędowym Województwa Katowickiego.

**PRZEWODNICZĄCY  
Rady Miejskiej**

**inż. Grzegorz Gowarzewski**



poz. 187

**UCHWAŁA NR XXXII/06/97  
RADY MIEJSKIEJ W ŁĘDZINACH**

z dnia 19 czerwca 1997 r.

**w sprawie zmian miejscowego planu ogólnego zagospodarowania przestrzennego miasta Łędziny.**

Na podstawie art. 26 ustawy z dnia 7 lipca 1994 roku o zagospodarowaniu przestrzennym (Dz. U. Nr 89 z 1994 r., poz. 415 z późniejszymi zmianami) oraz art. 18 ust. 2 pkt 5 i art. 40 ust. 1 ustawy z dnia 8 marca 1990 r. o samorządzie terytorialnym (tekst jednolity Dz. U. Nr 13 z 1996 r. poz. 74 z późniejszymi zmianami)

**Rada Miejska w Łędzinach uchwala:**

zmiany miejscowego planu ogólnego zagospodarowania przestrzennego miasta Łędziny.

**ROZDZIAŁ 1**

**Przepisy ogólne**

§ 1

1. Zmienia się plan w zakresie terenu położonego w strefie MU 2 „B” obejmującego część działki oznaczonej numerem katastralnym 2853/170 o pow. 137,0 m<sup>2</sup> położoną pomiędzy ulicą Storczyków a istniejącym cmentarzem w Hołdunowie. Część terenu działki 2853/170 o znaczeniu ZC „A” przeznaczona jest pod lokalizację cmentarza.
2. Zmienia się plan w zakresie terenu położonego w strefie R obejmującego część działek o numerach katastralnych: 352, 339, 1968/365, 369, 1980/372 o pow. 4,0 ha, położonych pomiędzy ul. Fredry a osiedlem domków fińskich. Wydzielone części działki 352, 339, 1968/365, 369, 1980/372 o znaczeniu ZC „C” przeznaczona jest pod lokalizację cmentarza.

§ 2

Ustalenia zmian planu, o których mowa w paragrafie 1, zostają wyrażone w postaci:

- 1) Rysunków planu w skali 1:5000, stanowiących załączniki 1 A, 1 B do niniejszej Uchwały.
- 2) Ustaleń dla wydzielonych terenów o ściśle określonych funkcjach.

§ 3

W rysunkach planu, o których mowa w paragrafie 2 pkt 1 obowiązują oznaczenia graficzne:

- 1) linie rozgraniczające tereny o ściśle określonych funkcjach,
- 2) linie rozgraniczające tereny przeznaczone do realizacji celów publicznych.

§ 4

Ileokroć w dalszych przepisach mowa o:

- 1) uchwale — należy przez to rozumieć niniejszą Uchwałę Rady Miejskiej w Łędzinach, o ile z treści nie wynika inaczej,

- 2) zmianie planu — należy przez to rozumieć ustalenia zawarte w paragrafie 1 ust. 1, 2,
- 3) przepisach szczególnych — należy przez to rozumieć przepisy ustaw wraz z aktami wykonawczymi,
- 4) rysunku planu — należy przez to rozumieć rysunki wymienione w paragrafie 2 pkt. 1 niniejszej Uchwały,
- 5) użytkowaniu — należy przez to rozumieć rodzaj przeznaczenia terenu, który dominuje w obszarze wydzielonym liniami rozgraniczającymi,
- 6) użytkowaniu dopuszczalnym — należy przez to rozumieć rodzaj przeznaczenia inny niż podstawowy, który uzupełnia użytkowanie podstawowe.

**ROZDZIAŁ 2**

**Ustalenia dla terenów o ściśle określonych funkcjach**

§ 5

1. Dla terenu oznaczonego symbolem ZC „A” ustala się użytkowanie podstawowe jako terenu cmentarza.
2. W terenie, o którym mowa w ust. 1 nie dopuszcza się grzebania zwłok.  
W terenie wymienionym w ust. 1 dopuszcza się:
  - 1) Budowę „muru pamięci” oraz innych budowli związanych z pamięcią (pomniki, tablice pamiątkowe itp.).
  - 2) Urządzenie terenów zieleni wysokiej, średniej i niskiej ze ścieżkami pieszymi.

§ 6

1. Dla terenu oznaczonego symbolem ZC „C” ustala się użytkowanie podstawowe jako terenu cmentarza.
2. Jako użytkowanie dopuszczalne w terenie wymienionym w ust. 1 ustala się:
  - 1) urządzenia komunikacyjne: dojazdy, miejsca postojowe, dojścia piesze,
  - 2) sieci i urządzenia infrastruktury technicznej,
  - 3) obiekty i urządzenia z obsługą cmentarza (dom przedpo-grzebowy, kostnica itp.).
3. Ustala się następujące lokalne warunki zagospodarowania terenu:
  - 1) Dopuszczalny poziom zwierciadła wody gruntowej, tj. 2,5 m ppt zostanie utrzymany poprzez nasycanie terenu przepuszczalną warstwą ziemi bez zawartości węgla wapnia. Grubość nasypanej ziemi minimum 0,6 m a ukształtowanie nadsypanego terenu powinno zapewnić odpływ wód opadowych w kierunku projektowanej drogi ponadlokalnej oznaczonej w planie symbolem S uk/R.
  - 2) Dopuszcza się możliwość obniżenia zwierciadła wody gruntowej do dopuszczalnego terenu 2,5 m ppt poprzez odwodnienie terenu. Wody z instalacji odwadniającej mają być sprowadzone do szczelnego zbiornika umożliwiającego ich oczyszczenie i dezynfekcję. Po oczyszczeniu wody mogą być odprowadzone do sieci kanalizacyjnej.
  - 3) Dzikie wysypisko istniejące w części terenu zostanie zrehabilitowane i przeznaczone na cele niezwiązane z chowaniem zmarłych (np. parking).
  - 4) Szczególne warunki zagospodarowania terenu oraz ochrony środowiska określają odpowiednie przepisy dotyczące cmentarzy i chowania zmarłych.

## ROZDZIAŁ 3

**Ustalenia dotyczące stawki procentowej służącej naliczaniu opłaty z tytułu wzrostu wartości nieruchomości objętych zmianami**

## § 7

Ustala się stawki procentowe służące naliczaniu opłaty z tytułu wzrostu wartości nieruchomości objętych zmianami.

1. Dla terenu cmentarza oznaczonego symbolem: ZC „A”, o pow. 0,0137 ha, stawka 0%.
2. Dla terenu cmentarza oznaczonego symbolem: ZC „C”, o pow. 4,0 ha, stawka 0%.

## ROZDZIAŁ 4

**Przepisy końcowe**

## § 8

1. Traci moc Uchwała nr XIX/05/94 Rady Miejskiej w Łędzinach z dnia 26 maja 1994 roku w sprawie: zatwierdzenia miejscowego planu ogólnego zagospodarowania przestrzennego miasta Łędziny, ogłoszona w Dzienniku Urzędowym Województwa Katowickiego nr 13/94 z dnia 10.11.1994 r. w obszarze dotyczącym zmian.

## § 9

1. Traci moc Uchwała Nr XIV/03/96 Rady Miejskiej w Łędzinach z dnia 28.03.1996 r. w sprawie przystąpienia do zmian miejscowego planu zagospodarowania przestrzennego miasta Łędziny w obszarze terenu oznaczonego symbolem ZM, położo-

nego pomiędzy ul. Wandy a ul. Grunwaldzką na części działki katastralnej 1366/140.

2. Teren Zm, o którym mowa w ust. 1 zachowuje użytkowanie zgodnie z Uchwałą Nr XIX/05/94 Rady Miejskiej w Łędzinach z dnia 26 maja 1994 roku.

## § 10

Większe prace ziemne (inwestycje liniowe, wykopy pod fundamenty itp.) powinny mieć zabezpieczony nadzór archeologiczny.

## § 11

Uchwała podlega ogłoszeniu w Dzienniku Urzędowym Województwa Katowickiego i na tablicy ogłoszeń Urzędu Miasta Łędziny, a informacja o uchwaleniu zmian planu zostanie ogłoszona w prasie lokalnej.

## § 12

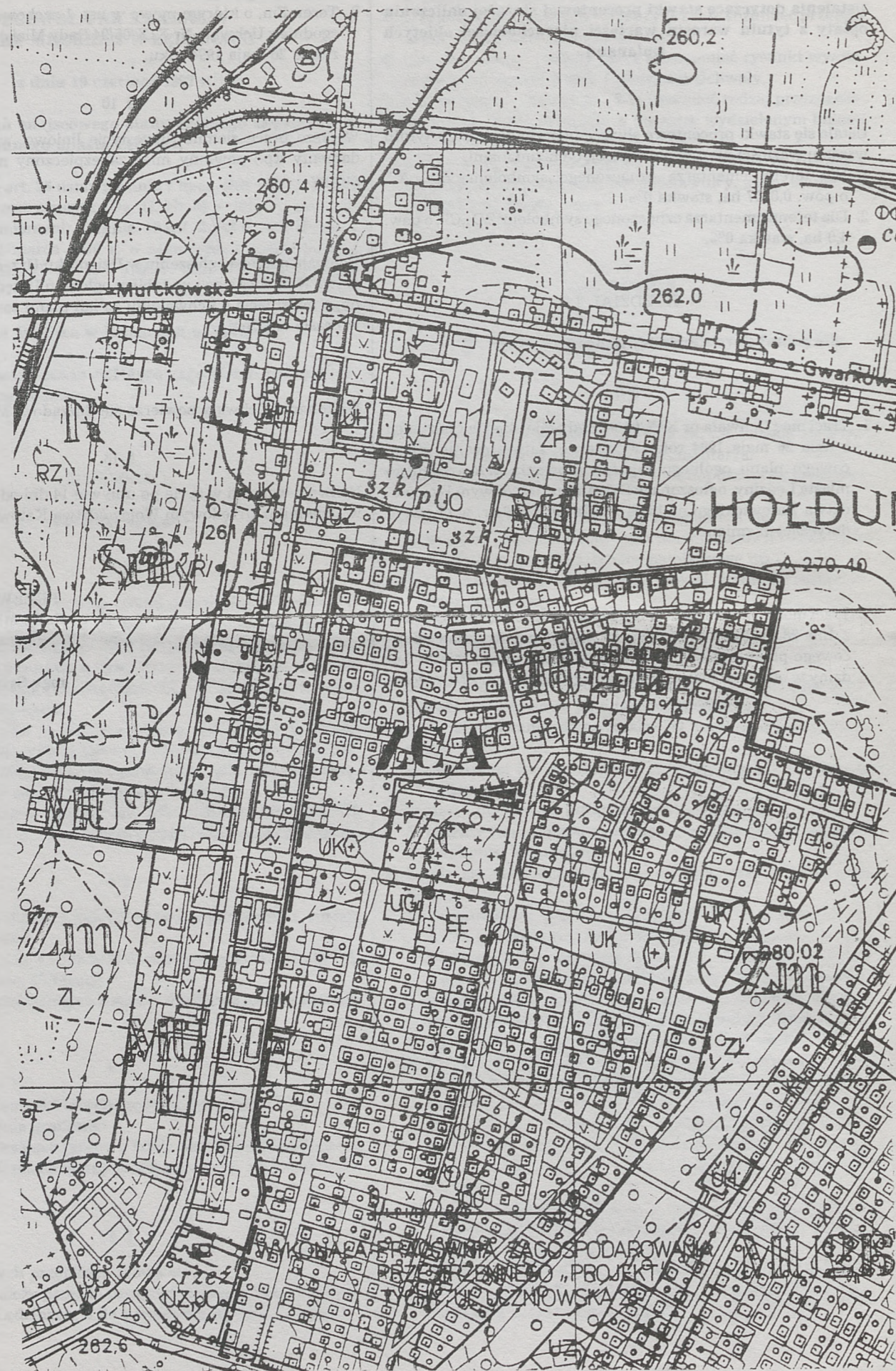
Wykonanie Uchwały powierza się Zarządowi Miasta Łędziny.

## § 13

Uchwała wchodzi w życie po upływie 14 dni od dnia ogłoszenia w Dzienniku Urzędowym Województwa Katowickiego.

**PRZEWODNICZĄCY  
Rady Miejskiej Łędzin**

**mgr Sylwester Łakota**



ZMIANY MIEJSCOWEGO PLANU OGÓLNEGO PERSPEKTYWICZNEGO  
ZAGOSPODAROWANIA PRZESTRZENNEGO SKALA 1:5000

**MIASTO LĘDZINY**  
**RYSUNEK PLANU**

ZAŁĄCZNIK NR 1A DO UCHWAŁY RADY MIEJSKIEJ  
W LĘDZINACH NR . . . . . XXXII/06/97 . . . . .  
Z DNIA . . . . . 19.06.97r . . . . .

**USTALENIA ZMIAN  
PLANU OGÓLNEGO**

- LINIE ROZGRANICZAJĄCE TERENY O ŚCIŚLE  
OKREŚLONYCH FUNKCJACH
- LINIE ROZGRANICZAJĄCE TERENY PRZEZNACZONE  
DO REALIZACJI CEŁÓW PUBLICZNYCH

ZC„A” TEREN CMENTARZA

**USTALENIA PLANU OGÓLNEGO ZATWIERDZONEGO  
UCHWAŁĄ XIX/05/94 Z DNIA 26.05.94**

- MU1 STREFA MIESZKANIOWO-USŁUGOWA O ZABUDOWIE  
WIELO I JEDNORODZINNEJ
- MU2 STREFA MIESZKANIOWO-USŁUGOWA O ZABUDOWIE  
JEDNORODZINNEJ
- MU2„B” STREFA MIESZKANIOWO-USŁUGOWA POŁOŻONA W STREFIE  
OCHRONY KONSERWATORSKIEJ „B”
- Suk/R/ REZERWA TERENU POD DROGI PONADLOKALNE
- KL STREFA DRÓG LOKALNYCH
- Zc STREFA ZIELENI CMENTARNEJ
- Zm STREFA ZIELENI TOWARZYSZĄCEJ ZABUDOWIE MIESZKANIOWEJ
- R STREFA PRODUKCJI ROLNEJ
- · · · — GRANICA POŚREDNIEJ STREFY OCHRONY „B”
- LINIE ROZGRANICZAJĄCE OBOWIĄZUJĄCE
- LINIE ROZGRANICZAJĄCE POSTULOWANE

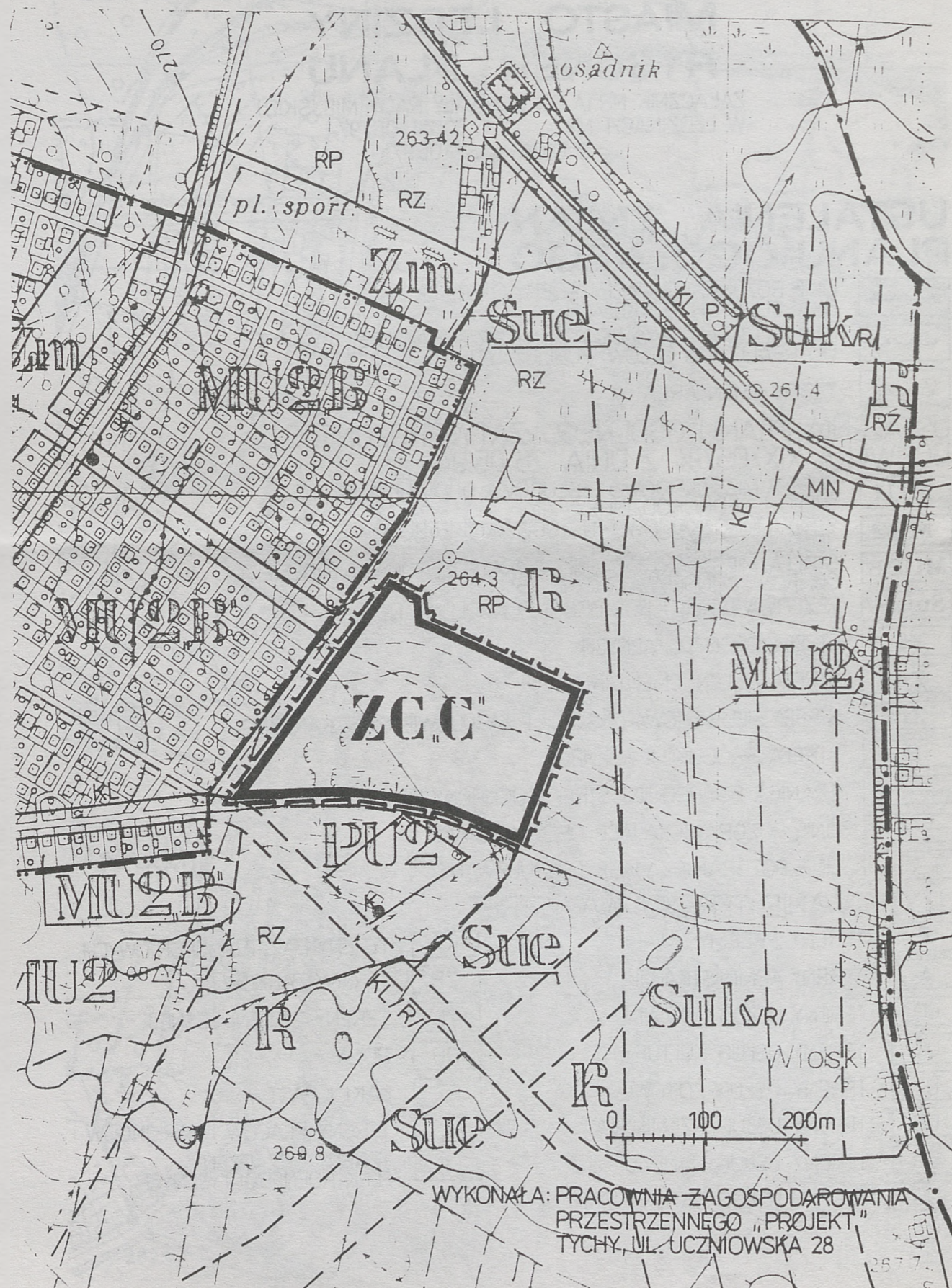
**UŻYTKOWANIE TERENU W/W STREF**

- |    |                          |    |  |
|----|--------------------------|----|--|
| P  | TERENY PRZEMYSŁU         | KT | TERENY BAZ TRANSPORTOWYCH                |
| A  | TERENY ADMINISTRACJI     | ZP | TERENY PARKÓW                            |
| UO | TERENY USŁUG OŚWIATY     | ZL | TERENY ZIELENI LEŚNEJ                    |
| UK | TERENY USŁUG KULTURY     | RP | POLA                                     |
| UZ | TERENY USŁUG ZDROWIA     | RZ | ŁĄKI I PASTWISKA                         |
| UR | TERENY USŁUG RZEMIOSŁA   | K  | TERENY PLACÓW I PARKINGÓW                |
| UH | TERENY USŁUG HANDLU      | EE | TERENY URZĄDZEŃ<br>ELEKTROENERGETYCZNYCH |
| UG | TERENY USŁUG GASTRONOMII |    |  |

ZMIANY MIEJSCOWEGO PLANU OGÓLNEGO PERSPEKTYWICZNEGO  
ZAGOSPODAROWANIA PRZESTRZENNEGO SKALA 1:5000


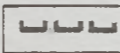
**MIASTO ŁĘDZINY**  
**RYSUNEK PLANU**

ZAŁĄCZNIK NR 1B DO UCHWAŁY RADY MIEJSKIEJ  
W ŁĘDZINACH NR XXXII/06/97  
Z DNIA 19.06.97r







WYKONAŁA: PRACOWNIA ZAGOSPODAROWANIA  
PRZESTRZENNEGO „PROJEKT”  
TYCHY, UL. UCZNIOWSKA 28

**USTALENIA, ZMIAN  
PLANU OGÓLNEGO**

-  LINIE ROZGRANICZAJĄCE TERENY O ŚCIŚLE OKREŚLONYCH FUNKCJACH
-  LINIE ROZGRANICZAJĄCE TERENY PRZEZNACZONE DO REALIZACJI CELOW PUBLICZNYCH
- ZC,C** TEREN CMENTARZA

**USTALENIA PLANU OGÓLNEGO ZATWIERDZONEGO  
UCHWAŁĄ, XIX/05/94 Z DNIA 26.05.94**

- PU2** STREFA PRODUKCYJNO-USŁUGOWA O PRZEWADZE TERENÓW STANOWIĄCYCH REZERWE, POD NOWE OBIEKTY
- MU2** STREFA MIESZKANIOWO-USŁUGOWA O ZABUDOWIE JEDNORODZINNEJ
- MU2B** STREFA MIESZKANIOWO-USŁUGOWA POŁOŻONA W STREFIE OCHRONY KONSERWATORSKIEJ „B”
- Zm** STREFA ZIELENI TOWARZYSZĄCEJ ZABUDOWIE MIESZKANIOWEJ
- Sue** STREFA UCIAŻLIWOŚCI LINII ELEKTROENERGETYCZNYCH I GAZOCIĄGÓW
- Suk/R** REZERWA TERENU POD DROGI PONADLOKALNE
- R** STREFA PRODUKCJI ROLNEJ
- KL** STREFA DRÓG LOKALNYCH
-  GRANICA MIASTA
-  GRANICA POŚREDNIEJ STREFY OCHRONY „B”
-  LINIE ROZGRANICZAJĄCE OBOWIAZUJĄCE
-  LINIE ROZGRANICZAJĄCE POSTULOWANE

**UŻYTKOWANIE TERENU W/W STREF**

- P** TERENY PRZEMYSŁU
- MN** ZABUDOWA JEDNORODZINNA
- K** TERENY PLACÓW I PARKINGÓW
- KE** DROGA EKSPRESOWA
- ZL** TERENY ZIELENI LEŚNEJ
- RP** POLA
- RZ** ŁĄKI I PASTWISKA

*Handwritten signature*

poz. 188

**ROZPORZĄDZENIE NR 182/97  
WOJEWODY KATOWICKIEGO**

z dnia 30 lipca 1997 r.

**w sprawie zaliczenia niektórych ulic w Gminie Pszczyna  
do kategorii dróg publicznych**

Na podstawie art. 7 ust. 2 i art. 9 ustawy z dnia 21 marca 1985 r. o drogach publicznych (Dz. U. Nr 14, poz. 60, z 1988 r. Nr 19, poz. 132, z 1989 r. Nr 35, poz. 192, z 1990 r. Nr 34, poz. 198, z 1991 r. Nr 75, poz. 332, z 1993 r. Nr 47, poz. 212, z 1994 r. Nr 127, poz. 627 i z 1997 r. Nr 6, poz. 31) w związku z art. 53 ust. 1 ustawy z dnia 22 marca 1990 r. o terenowych organach rządowej administracji ogólnej (Dz. U. Nr 21, poz. 123, z 1991 r. Nr 75, poz. 328, z 1995 r. Nr 74, poz. 368 i z 1996 r. Nr 106, poz. 498),

**zarządzam co następuje:**

## § 1

Zalicza się do kategorii dróg publicznych jako drogi lokalne miejskie, następujące ulice w Pszczynie:

- ul. Dobrawy Nr 1441765,
- ul. Bolesława Krzywoustego Nr 1441766,
- ul. Kazimierza Wielkiego Nr 1441767.

## § 2

Szczegółowy wykaz zaliczanych dróg zawiera załącznik do niniejszego rozporządzenia.

## § 3

Wykonanie rozporządzenia powierza się Dyrektorowi Wydziału Przedsięwzięć Publicznych Urzędu Wojewódzkiego w Katowicach.

## § 4

Rozporządzenie wchodzi w życie z dniem ogłoszenia w Dzienniku Urzędowym Województwa Katowickiego.

**WOJEWODA KATOWICKI****Eugeniusz Ciszak**

**Załącznik do rozporządzenia  
Wojewody Katowickiego  
Nr 182/97 z dnia 30 lipca 1997 r.**

**Szczegółowy wykaz****ulic oraz gruntów będących przedmiotem zaliczenia**

1. Dobrawy w Pszczynie
  - działka nr 1309/54 — 5914 m<sup>2</sup>
  - „ nr 1311/54 — 868 m<sup>2</sup>
  - „ nr 1329/54 — 17 m<sup>2</sup>
  - „ nr 1339/54 — 201 m<sup>2</sup>

## 2. Kazimierza Wielkiego w Pszczynie

- działka nr 1373/54 — 1451 m<sup>2</sup>
- „ nr 1502/54 — 371 m<sup>2</sup>
- „ nr 1503/54 — 1854 m<sup>2</sup>
- „ nr 1371/54 — 416 m<sup>2</sup>
- „ nr 1496/54 — 2924 m<sup>2</sup>
- „ nr 1516/54 — 17 m<sup>2</sup>

## 3. Bolesława Krzywoustego w Pszczynie

- działka nr 1497/54 — 2089 m<sup>2</sup>

poz. 189

**ROZPORZĄDZENIE NR 193/97  
WOJEWODY KATOWICKIEGO**

z dnia 20 sierpnia 1997 r.

**w sprawie uznania za wolny od wścieklizny zwierząt obszar  
północno-wschodniej części województwa katowickiego.**

Na podstawie art. 26 lit. „o” rozporządzenia Prezydenta Rzeczypospolitej Polskiej z 22 sierpnia 1927 r. o zwalczaniu zaraźliwych chorób zwierzęcych (Dz. U. Nr 77, poz. 673 z późniejszymi zmianami)

**zarządzam co następuje:**

## § 1

Uznaję za wolny od wścieklizny zwierząt obszar zagrożony, określony w § 1 rozporządzenia Nr 88/96 Wojewody Katowickiego z 22 maja 1996 r. w sprawie zwalczania wścieklizny na obszarze północno-wschodnim województwa katowickiego (Dz. Urz. Woj. Katowickiego Nr 9, poz. 51), miejscowości oraz tereny położone w sąsiedztwie tych miejscowości a ograniczone odpowiednio:

- od północy i wschodu granicą województwa, począwszy od miejsca jej przecięcia przez koryto rzeki Brynicy aż do koryta rzeki Wisły,
- od południa granicą województwa do miejsca zetknięcia się jej z korytem rzeki Przemszy (na wysokości miejscowości Dąb),
- od zachodu korytem rzeki Przemszy na północ do ujścia rzeki Brynicy, następnie wzdłuż koryta rzeki Brynicy do jeziora Świerklanieckiego, jego wschodnim skrajem na północ i dalej korytem rzeki Brynicy do granicy województwa.

## § 2

Traci moc rozporządzenie, o którym mowa w § 1 niniejszego rozporządzenia.

## § 3

Zobowiązuję Prezydentów, Burmistrzów i Wójtów gmin położonych na obszarach określonych w § 1 do podania treści niniejszego rozporządzenia do publicznej wiadomości przez rozplakotowanie obwieszczenia oraz w inny zwyczajowo przyjęty sposób.

## § 4

Rozporządzenie wchodzi w życie z dniem ogłoszenia w Dzienniku Urzędowym Województwa Katowickiego.

**WOJEWODA KATOWICKI****Eugeniusz Ciszak**

poz. 190

**ZARZĄDZENIE NR 176/97  
WOJEWODY KATOWICKIEGO**

**w sprawie wysokości wskaźnika przeliczeniowego 1 m<sup>2</sup> powierzchni użytkowej budynku mieszkalnego w III kwartale 1997 r.**

Na podstawie art. 25 ust. 4 ustawy z dnia 2 lipca 1994 r. o najmie lokali mieszkalnych i dodatkach mieszkaniowych (Dz. U. Nr 105, poz. 509)

**zarządza się, co następuje:**

## § 1

W celu obliczenia wartości odtworzeniowej lokali mieszkalnych, podlegających opłatom czynszów regulowanych, ustala się wskaźnik przeliczeniowy 1 m<sup>2</sup> powierzchni użytkowej budynku mieszkalnego na terenie województwa katowickiego w III kwartale 1997 r. w wysokości 1.535 zł., słownie: jeden tysiąc pięćset trzydzieści pięć złotych (15.350.000 starych złotych).

## § 2

Zarządzenie wchodzi w życie z dniem podjęcia.

## § 3

Zarządzenie podlega publikacji w Dzienniku Urzędowym Województwa Katowickiego.

**WOJEWODA KATOWICKI****Eugeniusz Ciszak****UZASADNIENIE**

Projektowane zarządzenie stanowi wykonanie delegacji zawartej w art. 25 ust. 4 ustawy z dnia 2 lipca 1994 r. o najmie lokali mieszkalnych i dodatkach mieszkaniowych (Dz. U. Nr 105 poz. 509).

Ustawa, która weszła w życie z dniem 12 listopada 1994 r. wprowadza zasadnicze zmiany w zakresie czynszów najmu, w tym koryguje czynsz regulowany. Maksymalna wysokość czynszu regulowanego nie może przekroczyć w stosunku rocznym 3% wartości odtworzeniowej lokalu, rozumianej jako iloczyn jego powierzchni użytkowej i wskaźnika przeliczeniowego 1 m<sup>2</sup> powierzchni użytkowej budynku mieszkalnego.

Wysokość wskaźnika przeliczeniowego, dla każdego kwartału kalendarzowego, ustala wojewoda.

Określony w niniejszym zarządzeniu wskaźnik przeliczeniowy ustalono w oparciu o wytyczne Ministerstwa Gospodarki Przemysłowej i Budownictwa.

**DYREKTOR WYDZIAŁU****mgr inż. Jacek Stumpf**



**UWAGA P.T. PRENUMERATORZY  
DZIENNIKA URZĘDOWEGO WOJEWÓDZTWA KATOWICKIEGO**

Wydział Prawny Urzędu Wojewódzkiego w Katowicach uprzejmie informuje, że można dokonać przedpłaty na prenumeratę na 1997 r.

Cena jednostkowa za egzemplarz wynosi 1.50 zł (jeden złoty pięćdziesiąt groszy).

Opłata roczna uzależniona będzie od ilości wydanych numerów (średnio 12).

**Zastrzega się prawo do zmiany ceny prenumeraty.**

Wpłaty za prenumeratę należy dokonać przelewem bankowym na konto Urzędu Wojewódzkiego w Katowicach NBP o/o K-ce nr 27036-305802-223.

Wszelkich informacji o prenumeracie udziela Biblioteka Urzędu Wojewódzkiego w Katowicach ul. Jagiellońska 25 pok. 301, tel. 255-41-61 wewn. 301.

Egzemplarze bieżące oraz z lat ubiegłych można nabywać w Bibliotece (adres j.w.).

**Wydawca: Wojewoda Katowicki**

**Redakcja: Wydział Prawny Urzędu Wojewódzkiego w Katowicach  
Katowice, ul. Jagiellońska 25, tel. 255-44-37, 255-41-61 wewn. 477**

**Redaktor Naczelny: mgr Krystyna PIOTROWSKA**

Tłoczono z polecenia Wojewody Katowickiego z dnia 20 sierpnia 1997 r.  
w Cartotecnica - Polska, Sp. z o.o. Zam. 262/4442/7 700

**Cena 1.50 zł.**