



DZIENNIK URZĘDOWY WOJEWÓDZTWA KATOWICKIEGO

Katowice, dnia 10 lutego 1998 r.

Nr 4

Treść:

Poz.:

Str.

POROZUMIENIA

- 22 — Porozumienie zawarte w dniu 31 grudnia 1997 r. pomiędzy Wojewodą Katowickim a Okręgiem Polskiego Związku Wędkarskiego w Katowicach w sprawie powierzenia niektórych czynności związanych z wydawaniem karty wędkarskiej 87
- 23 — Aneks z dnia 30 grudnia 1997 r. do porozumienia zawartego w dniu 24 marca 1994 r. pomiędzy Wojewodą Katowickim i Zarządem Miasta Rydułtowy w sprawie powierzenia temu Zarządowi uprawnień Zarządcy dróg wojewódzkich 87
- 24 — Aneks z dnia 5 stycznia 1998 r. do porozumienia zawartego w dniu 30 grudnia 1994 r. pomiędzy Wojewodą Katowickim i Zarządem Miasta Racibórz w sprawie powierzenia temu Zarządowi uprawnień Zarządcy dróg krajowych i wojewódzkich. 88

STATUTY RAD GMIN

- 25 — Uchwała Nr XXV/144/97 Rady Gminy w Krzanowicach z dnia 26 listopada 1997 r. w sprawie zmiany brzmienia załącznika Nr 3 do statutu Gminy Krzanowice. 88
- 26 — Uchwała Nr XXXIV/211/97 Rady Gminy Psary z dnia 26 września 1997 r. w sprawie zmiany statutu Gminy Psary. 89

UCHWAŁY RAD GMIN

- 27 — Uchwała Nr XXXV/257/97 Rady Gminy Babice z dnia 30 grudnia 1997 r. w sprawie zmiany miejscowego planu ogólnego zagospodarowania przestrzennego gminy Babice. 89
- 28 — Uchwała Nr XLVII/434/97 Rady Miejskiej w Chorzowie z dnia 24 lipca 1997 r. w sprawie zaliczenia drogi krajowej do kategorii dróg zakładowych. 92
- 29 — Uchwała Nr XLII/299/97 Rady Miejskiej w Libiążu z dnia 30 grudnia 1997 r. w sprawie zmiany miejscowego planu ogólnego zagospodarowania przestrzennego miasta Libiąż, zatwierdzonego uchwałą Rady Miejskiej w Libiążu Nr IV/20/94 z dnia 26 października 1994 r. (Dz. Urz. Woj. Kat. Nr 14, poz. 135 z 15 grudnia 1994 r.). 92
- 30 — Uchwała Nr XLII/330/97 Rady Miejskiej w Libiążu z dnia 30 grudnia 1997 r. w sprawie zmiany miejscowego planu zagospodarowania przestrzennego miasta Libiąż, zatwierdzonego uchwałą Rady Miejskiej w Libiążu Nr IV/20/94 z dnia 26 października 1994 r. (Dz. Urz. Woj. Kat. Nr 14, poz. 135 z dnia 15 grudnia 1994 r.). 95
- 31 — Uchwała Nr XLVII/461/97 Rady Miejskiej Katowic z dnia 17 listopada 1997 r. w sprawie zmiany miejscowego planu ogólnego zagospodarowania przestrzennego miasta Katowice, w obszarze dzielnicy Bogucice, w rejonie ulicy Podhalańskiej. 98
- 32 — Uchwała Nr XXXII/55/97 Rady Gminy w Krzyżanowicach z dnia 29 grudnia 1997 r. w sprawie zmiany miejscowego planu ogólnego zagospodarowania przestrzennego gminy Krzyżanowice. 99
- 33 — Uchwała Nr XXXV/177/97 Rady Gminy w Pilchowicach z dnia 28 listopada 1997 r. w sprawie uchwalenia zmian miejscowego planu ogólnego zagospodarowania przestrzennego Gminy Pilchowice. 102
- 34 — Uchwała Nr XXIV/130/97 Rady Miejskiej w Porębie z dnia 29 grudnia 1997 r. w sprawie zmiany miejscowego planu ogólnego perspektywicznego zagospodarowania przestrzennego miasta Poręby. 112
- 35 — Uchwała Nr XXXI/223/97 Rady Miejskiej w Siewierzu z dnia 12 grudnia 1997 r. w sprawie zmiany miejscowego planu zagospodarowania przestrzennego miasta i gminy Siewierz. 115

ROZPORZĄDZENIA

- 36 — Rozporządzenie Nr 4/98 Wojewody Katowickiego z dnia 22 stycznia 1998 r. w sprawie wprowadzenia ochrony indywidualnej, w drodze uznania za pomniki przyrody pojedynczych tworów przyrody ożywionej na terenie gminy Babice. 117
- 37 — Rozporządzenie Nr 5/98 Wojewody Katowickiego z dnia 5 lutego 1998 r. zmieniające rozporządzenie Nr 51/96 Wojewody Katowickiego z dnia 2 kwietnia 1996 r. w sprawie określenia obszaru charakteryzującego się znacznym deficytem miejsc postojowych oraz wysokości opłat, które mogą być pobierane za parkowanie pojazdów samochodowych w Wodzisławiu Śląskim. 118

ZARZĄDZENIA

- 38 — Zarządzenie Nr 27/98 Wojewody Katowickiego z dnia 30 stycznia 1998 r. w sprawie zmiany Statutu Urzędu Wojewódzkiego w Katowicach. 119

poz. 22

POROZUMIENIE

zawarte w dniu 31 grudnia 1997 r.

pomiędzy Wojewodą Katowickim a Okręgiem Polskiego Związku Wędkarskiego w Katowicach, reprezentowanym przez Dyrektora Zarządu Okręgu PZW w Katowicach

w sprawie powierzenia niektórych czynności związanych z wydawaniem karty wędkarskiej

Na podstawie art. 8 ust. 2 ustawy z dnia 22 marca 1990 r. o terenowych organach rządowej administracji ogólnej (Dz. U. Nr 21 poz. 123 z późn. zmianami) — w związku z art. 1 pkt. 4 ustawy z dnia 27 września 1996 r. o zmianie ustawy o rybactwie śródlądowym (Dz. U. Nr 128 poz. 602) — Wojewoda Katowicki, zwany dalej „Wojewodą”, oraz Okręg Polskiego Związku Wędkarskiego w Katowicach, zwany dalej „Okręgiem”, zawierają porozumienie następującej treści:

§ 1

Wojewoda powierza Okręgowi — w ramach niniejszego porozumienia — realizację następujących czynności na obszarze województwa katowickiego:

1. zbieranie w kołach Polskiego Związku Wędkarskiego — od wędkarzy zrzeszonych w PZW — podań o wymianę lub wydanie nowej karty wędkarskiej.
2. weryfikowanie podań w oparciu o protokoły komisji egzaminacyjnej Polskiego Związku Wędkarskiego,
3. wypełnianie druków kart wędkarskich i przekazywanie ich do Wydziału Straży Urzędu Wojewódzkiego w Katowicach,
4. prowadzenie rejestru komputerowego nowych i wymienionych kart wędkarskich,
5. dostarczanie wędkarzom — poprzez koła Polskiego Związku Wędkarskiego — nowych kart i odbieranie starych.

§ 2

Okręg zobowiązuje się realizować czynności wymienione w § 1 również w stosunku do wędkarzy, z terenu województwa katowickiego, nie zrzeszonych w Polskim Związku Wędkarskim.

§ 3

Powierzenie zadań niniejszym porozumieniem (§ 1 i 2) nie obejmuje prawa do wydawania decyzji administracyjnych.

§ 4

Strony ustalają, że dla realizacji — w systemie komputerowym — czynności wymienionych w § 1 pkt 4 Wojewoda zapewni oprogramowanie.

§ 5

Zadania powierzone niniejszym porozumieniem finansowane będą ze środka specjalnego, utworzonego decyzją Wojewody Katowickiego Nr Fn.I.-3030/14/97 z dnia 31 grudnia 1997 r. przy jednostce budżetowej Urząd Wojewódzki, po uprzednim przedstawieniu przez Okręg stosownych rachunków.

§ 6

Okręg — za przygotowanie do wydawania karty wędkarskiej — pobierać będzie kwotę wynikającą z planu finansowego sporządzonego zgodnie z pkt 5 decyzji Wojewody Katowickiego, o której mowa w § 5.

§ 7

Wojewoda sprawuje nadzór i kontrolę nad realizacją przez Okręg zadań, objętych niniejszym porozumieniem.

Zadania Wojewody w tym zakresie wykonuje Dyrektor Wydziału Straży Urzędu Wojewódzkiego w Katowicach, któremu przysługują uprawnienia do wydawania:

- zaleceń pokontrolnych,
- wytycznych określających kierunki i zasady realizacji powierzonych czynności.

§ 8

Porozumienie zawarte zostaje na czas określony od 1 stycznia do 31 grudnia 1998 r.

§ 9

Strony mogą — za trzymiesięcznym okresem wypowiedzenia — rozwiązać porozumienie z terminem rozwiązania na koniec miesiąca. Mogą również — zgodną wolą zmienić treść poprzez stosowny aneks. W przypadkach tych obowiązuje forma pisemna.

§ 10

Dokumentacja związana z wydaniem i wymianą kart wędkarskich — po ustaniu obowiązywania porozumienia — będzie niezwłocznie przekazana do Wydziału Straży Urzędu Wojewódzkiego w Katowicach.

§ 11

Porozumienie sporządzono w dwóch jednobrzmiących egzemplarzach po jednym dla każdej ze stron.

§ 12

Porozumienie niniejsze opublikowane zostaje w Dzienniku Urzędowym Województwa Katowickiego.

w/z Wojewody

DYREKTOR**WICEWOJEWODA KATOWICKI**

mgr Tadeusz Rakoczy

Andrzej Gałazewski

poz. 23

ANEKS

z dnia 30 grudnia 1997 GK-137/97

do porozumienia zawartego w dniu 24 marca 1994 r. pomiędzy Wojewodą Katowickim i Zarządem Miasta Rydułtowy w sprawie powierzenia temu Zarządowi uprawnień Zarządcy dróg wojewódzkich.

§ 1

Na podstawie § 10 porozumienia zawartego pomiędzy Wojewodą Katowickim i Zarządem Miasta Rydułtowy w sprawie powierzenia temu Zarządowi uprawnień Zarządcy dróg wojewódzkich postanawia się wprowadzić do niniejszego porozumienia następujące zmiany:

- w § 5, ust. 2, w związku z korektą całkowitej długości dróg administrowanych przez Wojewodę, zmienia się wartość wskaźnika procentowego z **0,650 %** na **0,646 %**.
- w § 5, ust. 3 sformułowanie: „w/g stanu na dzień 31.12.1996 r.” zastępuje się zapisem: : w/g stanu na dzień 31.12.1997 r.”

§ 2

1. Aneks do porozumienia podlega ogłoszeniu w Dzienniku Urzędowym Województwa Katowickiego.
2. Wchodzi w życie po upływie 14 dni od chwili ogłoszenia.

§ 3

Aneks do porozumienia sporządza się w dwóch jednobrzmiących egzemplarzach, po jednym dla każdej ze stron.

BURMISTRZ MIASTA

WOJEWODA KATOWICKI

mgr inż. Zbigniew Seemann

Marek Kempski

poz. 24

ANEKS

z dnia 5 stycznia 1998 r.

do porozumienia zawartego w dniu 30 grudnia 1994 r. pomiędzy Wojewodą Katowickim i Zarządem Miasta Racibórz w sprawie powierzenia temu Zarządowi uprawnień Zarządcy dróg krajowych i wojewódzkich.

§ 1

Na podstawie § 10 porozumienia zawartego pomiędzy Wojewodą Katowickim i Zarządem Miasta Racibórz w sprawie powierzenia temu Zarządowi uprawnień Zarządcy dróg krajowych i wojewódzkich postanawia się wprowadzić do niniejszego porozumienia następujące zmiany:

- w § 5, ust. 2, w związku z korektą całkowitej długości dróg administrowanych przez Wojewodę, zmienia się wartość wskaźnika procentowego z **5,297 %** na **5,268 %**.
- w § 5, ust. 3 sformułowanie: „w/g stanu na dzień 31.12.1996 r.” zastępuje się zapisem: : w/g stanu na dzień 31.12.1997 r.”

§ 2

1. Aneks do porozumienia podlega ogłoszeniu w Dzienniku Urzędowym Województwa Katowickiego.
2. Wchodzi w życie po upływie 14 dni od chwili ogłoszenia.

§ 3

Aneks do porozumienia sporządza się w dwóch jednobrzmiących egzemplarzach, po jednym dla każdej ze stron.

PREZYDENT

WOJEWODA KATOWICKI

inż. Andrzej Markowiak

Marek Kempski

poz. 25

**UCHWAŁA NR XXV/144/97
RADY GMINY W KRZANOWICACH**

z dnia 26 listopada 1997 r.

w sprawie zmiany brzmienia załącznika nr 3 do Statutu Gminy Krzanowice

Na podstawie art. 18 ust. 2 pkt. 1, art. 3 ust. 1, art. 22 ust. 1, ustawy z dnia 8 marca 1990 roku o samorządzie terytorialnym (tekst jednolity z 1996 roku Dz. U. nr 13 poz. 14 z późniejszymi zmianami) Rada Gminy Krzanowice

uchwała:

1. Zmienić treść załącznika nr 3 do Statutu Gminy Krzanowice który otrzymuje brzmienie jak załącznik do niniejszej uchwały.
2. Wykonanie uchwały powierza się Zarządowi Gminy.
3. Uchwała wchodzi w życie z dniem podjęcia i podlega ogłoszeniu w Dzienniku Urzędowym Województwa Katowickiego oraz na tablicy ogłoszeń w budynku Urzędu Gminy.

**PRZEWODNICZĄCY
RADY GMINY**

Ewald Jureczka

**Załącznik nr 3
do Statutu Gminy Krzanowice**

WYKAZ JEDNOSTEK ORGANIZACYJNYCH GMINY

Lp.	Nazwa jednostki organizacyjnej	Adres
1.	Gminny Zespół Obsługi Placówek Kulturalno-Oświatowych	Krzanowice ul. 15-Grudnia 5
2.	Gminna Biblioteka Publiczna — filia Gminnej Biblioteki Publicznej — filia Gminnej Biblioteki Publicznej	Krzanowice ul. Zawadzkiego 3 Wojnowice ul. Odrodzenia 27 Borucin ul. Kopernika 20 Pietraszyn ul. Trulleya
3.	Świetlica Gminna	
4.	Przedszkola: — Przedszkole — Przedszkole — Przedszkole — Przedszkole — Przedszkole — Przedszkole	Bojanów ul. Raciborska 21 Borucin ul. Kopernika 45 Krzanowice ul. Szpitalna 4 Pietraszyn ul. Wesoła 3 Wojnowice ul. Kopernika 2
5.	Szkoły Podstawowe: — Szkoła Podstawowa — Szkoła Podstawowa	Bojanów ul. Raciborska 21 Borucin ul. Bończyka 13

- | | |
|-------------------------------------|-------------------|
| — Szkoła Podstawowa | Krzanowice |
| — Szkoła Podstawowa | ul. Akacyjowa 1 |
| — Szkoła Podstawowa | Wojnowice |
| — Szkoła Podstawowa | ul. Polna 2 |
| 6. Domy Kultury | |
| — Dom Kultury | Borucin |
| — Dom Kultury | ul. Kopernika 20 |
| — Dom Kultury | Krzanowice |
| — Dom Kultury | ul. Zawadzkiego 3 |
| 7. Gminny Ośrodek Pomocy Społecznej | Krzanowice |
| | ul. 15-Grudnia 5 |

**PRZEWODNICZĄCY
RADY GMINY**

Ewald Jureczka

poz. 26

**UCHWAŁA NR XXXIV/211/97
RADY GMINY PSARY**

z dnia 26 września 1997 r.

w sprawie zmiany statutu Gminy Psary

Na podstawie art. 3 ust. 1, art. 18 ust. 2 pkt 1, art. 40 ust. 2 pkt 1, art. 42 ust. 2 ustawy z dnia 8 marca 1990 r. o samorządzie terytorialnym (tekst jednolity Dz. U. z 1996 r. Nr 13 poz. 74)

Rada Gminy Psary

uchwała:

§ 1

W Regulaminie Rady Gminy Psary stanowiącym załącznik Nr 2 do Statutu Gminy Psary uchwalonego dnia 26 czerwca 1996 r. wprowadza się następujące zmiany:

- 1) W § 51 po ust. 6 dodaje się ust. 7 w brzmieniu:
„Głosowanie tajne można stosować również przy podejmowaniu uchwały o udzieleniu lub nieudzieleniu absolutorium Zarządowi Gminy”.
- 2) W § 71 po ust. 2 dodaje się ust. 3 w brzmieniu:
„Uchwała Rady Gminy w sprawie udzielenia lub nieudzielenia absolutorium Zarządowi Gminy może być podejmowana w głosowaniu tajnym”.

§ 2

Uchwalić załącznik Nr 6 do Statutu Gminy Psary określający wykaz jednostek organizacyjnych gminy.

§ 3

Wykonanie uchwały powierza się Zarządowi Gminy.

§ 4

Uchwała wchodzi w życie po upływie 14 dni od jej ogłoszenia.

PRZEWODNICZĄCY RADY GMINY

inż. Jacenty Kubica

**Załącznik Nr 6
do Statutu Gminy Psary**

WYKAZ

jednostek organizacyjnych Gminy Psary

1. Gminna Biblioteka Publiczna w Psarach.
2. Gminny Ośrodek Kultury w Psarach, z siedzibą w Gródkowie.
3. Ośrodek Pomocy Społecznej w Psarach.
4. Przedszkole Publiczne w Psarach.
5. Przedszkole Publiczne w Preczowie.
6. Przedszkole Publiczne w Sarnowie.
7. Przedszkole Publiczne w Strzyżowicach.
8. Szkoła Podstawowa im. Tadeusza Kościuszki w Dąbiu.
9. Szkoła Podstawowa im. Emilii Gierczak w Gródkowie.
10. Szkoła Podstawowa im. Marszałka Józefa Piłsudskiego w Psarach.
11. Szkoła Podstawowa w Sarnowie.
12. Szkoła Filialna im. kap. Adolfa Krzyżanowskiego w Preczowie — Szkoły Podstawowej w Sarnowie.
13. Szkoła Podstawowa im. Stanisława Polakowskiego w Strzyżowicach.
14. Zespół Obsługi Szkół i Przedszkoli Gminy Psary z siedzibą w Dąbiu.

poz. 27

**UCHWAŁA NR XXXV/257/97
RADY GMINY BABICE**

z dnia 30 grudnia 1997 r.

w sprawie zmiany miejscowego planu ogólnego zagospodarowania przestrzennego gminy Babice

Na podstawie art. 18 ust. 2 pkt 5, art. 40 ust. 1 ustawy z dnia 8 marca 1990 r. o samorządzie terytorialnym (tekst jednolity (Dz. U. Nr 13 z 1996 r. poz. 74 z późn. zm.) oraz art. 26 ustawy z dnia 7 lipca 1994 r. o zagospodarowaniu przestrzennym (Dz. U. Nr 89 z 1994 r. poz. 415 z późn. zm.) na wniosek Zarządu Gminy Babice

RADA GMINY BABICE

uchwała

zmiany miejscowego planu zagospodarowania przestrzennego gminy Babice dla działki nr 1844/1 w jednostce strukturalnej H-Zagórze

ROZDZIAŁ 1

Przepisy ogólne

§ 1

Uchwała się zmianę miejscowego planu zagospodarowania przestrzennego Gminy Babice przyjętego uchwałą nr VIII/33/89 Gminnej Rady Narodowej w Babicach z dnia 19 grudnia 1989 r. (Dz. Urz. Woj. Kat. z 1990 r. Nr 1 poz. 45) nadal obowiązującego na podstawie Uchwały Nr 38/90 Rady Gminy Babice z dnia 28 grudnia 1990 r. w sprawie wykazu aktów prawa miejscowego, wydanych przez Gminną Radę Narodową w Babicach i Naczelnika Gminy Babice (Dz. Urz. Woj. Kat. z 1991 r. Nr 3 poz. 42)

zmienionego Uchwałą Nr 145/39 Rady Gminy Babice z dnia 9 czerwca 1993 r. (Dz. Urz. Woj. Kat. Nr 10 poz. 77 z 1993 r.) dla terenu położonego w jednostce strukturalnej A Babice.

§ 2

Celem regulacji zawartych w ustaleniach zmiany planu jest:

1. ochrona interesów publicznych i lokalnych w zakresie zapewnienia miejsca dla lokalizacji gminnego ośrodka rekreacji i sportu,
2. umożliwienie realizacji obiektów kubaturowych i urządzeń terenowych odpowiadających funkcji rekreacyjno-sportowej przy zachowaniu zasad ochrony środowiska.

§ 3

1. Przedmiotem ustaleń zmian planu jest kompleks sportowo-rekreacyjny zlokalizowany w południowej części wsi Zagórze, wchodzący w teren oznaczony w planie o którym mowa w § 1, symbolem **H 44 ZL** i **H ZZ RLO**, obejmujący obszar działki nr 1844/1 o pow. 3,4366 ha, oznaczonej na rysunku zmiany planu symbolem **HUS**.
2. Dla terenu, o którym mowa w ust. 1 ustala się przeznaczenie podstawowe i dopuszczalne oraz warunki jego dopuszczenia.
3. Teren, o którym mowa w ust. 1 może być w całości wykorzystany na cele przeznaczenia podstawowego i dopuszczalnego na zasadach ustalonych w niniejszej uchwale:

§ 4

1. Zmiana planu, o której mowa w § 1 obejmuje:
 - 1) ustalenia stanowiące treść niniejszej uchwały,
 - 2) rysunek zmiany planu w skali 1:1000, który jest załącznikiem nr 1 i obowiązuje w zakresie określonym w niniejszej uchwale.
2. Na rysunku, o którym mowa w pkt. 1 lit. b, obowiązują następujące ustalenia:
 - 1) linie rozgraniczające o różnych funkcjach lub różnych zasadach zagospodarowania w postaci obligatoryjnych linii ciągłych, które mogą być zmienione tylko w trybie zmian w planie miejscowym,
 - 2) przebieg linii rozgraniczających orientacyjnych może być uściślony na etapie realizacji inwestycji w ramach planu zagospodarowania działki.

§ 5

Warunki zabudowy i zagospodarowania terenu w decyzjach administracyjnych, należy określać według zasad ustalonych w stosunku do terenu wyznaczonego liniami rozgraniczającymi, o których mowa w § 4 ust. 2.

ROZDZIAŁ 2

Przeznaczenie oraz zasady zagospodarowania terenu

§ 6

1. Dla terenu oznaczonego na rysunku planu symbolem **HUS** o powierzchni 3.4366 ha ustala się przeznaczenie:
 - 1) **podstawowe** — boiska sportowe, miejsca dla widowni, zaplecze socjalne, szatnie, przechowalnie sprzętu, zaplecze obsługi, place zabaw sportowych, ścieżki zdrowia, ścieżki rowerowe, bieżnie, urządzenia sportowe, ogrodzenia urządzeń sportowych, ciągi piesze.

2) **uzupełniające i dopuszczalne** — podjazdy i parkingi, urządzenia infrastruktury technicznej, urządzenie i przebudowa zieleni, elementy tzw. małej architektury, usługi i handel komercyjny (mała gastronomia w zabudowie parterowej).

Warunkiem lokalizacji obiektów jest dostosowanie do charakteru i wymogów użytkowania podstawowego z zachowaniem proporcji, by nie stanowiły więcej niż 20% terenu.

2. W ramach przeznaczenia, o którym mowa w ust. 1 określa się zasady zagospodarowania terenu:

- 1) uwzględnienie walorów przyrodniczych otoczenia, obiekty winny harmonizować z krajobrazem,
- 2) dla projektowanej zabudowy wprowadza się wymogi:
 - a) architektura obiektów formą, detalem i materiałem winna nawiązywać do cech regionalnych,
 - b) konieczność nadzoru archeologicznego przy wszelkich pracach ziemnych,
 - c) wprowadza się wymogi ograniczenia wysokości zabudowy do 1,5 kondygnacji, lub 8 m od powierzchni terenu do kalenicy dachu,
- 3) zabezpieczenie terenów sąsiadujących, parków leśnych i użytków rolnych przed ujemnymi wpływami,
- 4) zapewnienie prawidłowego gromadzenia, zabezpieczania i usuwania odpadów,
- 5) zaopatrzenie w wodę i energię elektryczną w oparciu o istniejące uzbrojenie,
- 6) zastosowanie indywidualnych rozwiązań w gospodarce ściekami,
- 7) zastosowanie systemu grzewczego w dostosowaniu do wymogów ochrony środowiska.

ROZDZIAŁ 3

Przepisy przejściowe i końcowe

§ 7

Zgodnie z art. 10 ust. 3 i art. 36 ust. 3 ustawy o zagospodarowaniu przestrzennym ustala się zerową stawkę procentową dotyczącą wzrostu wartości nieruchomości w związku z uchwaleniem zmiany planu.

§ 8

Dla obszaru objętego zmianą planu, tracą moc ustalenia miejscowego planu ogólnego zagospodarowania przestrzennego gminy Babice, o którym mowa w § 1.

§ 9

Uchwała podlega ogłoszeniu w Dzienniku Urzędowym Województwa Katowickiego i na tablicy ogłoszeń Urzędu Gminy Babice.

§ 10

Wykonanie uchwały powierza się Zarządowi Gminy Babice.

§ 11

Uchwała wchodzi w życie po upływie 14 dni od daty jej ogłoszenia w Dzienniku Urzędowym Województwa Katowickiego.

**Przewodniczący
Rady Gminy Babice**

mgr inż. Grzegorz Norys

poz. 28

**UCHWAŁA NR XLVII/434/97
RADY MIEJSKIEJ W CHORZOWIE**

z dnia 24 lipca 1997 r.

w sprawie zaliczenia drogi do kategorii dróg zakładowych

Na podstawie art. 8 ust. 2 ustawy z dnia 21.03.1985 r. o drogach publicznych (Dz. U. Nr 14, poz. 60, z późniejszymi zmianami) oraz art. 18 ust. 2 pkt 13 ustawy z dnia 8.03.1990 r. o samorządzie terytorialnym (Dz. U. z 1995 r. Nr 13, poz. 74 z późniejszymi zmianami), w związku z art. 1 pkt 28 lit. c ustawy z dnia 17.05.1990 r. o podziale zadań i kompetencji określonych w ustawach szczególnych pomiędzy organy gminy a organy administracji rządowej oraz o zmianie niektórych ustaw (Dz. U. Nr 34 poz. 198 z późniejszymi zmianami) — **Rada Miejska**

uchwała

§ 1

Zaliczyć do kategorii dróg zakładowych istniejącą drogę położoną w granicach administracyjnych Chorzowa, przy obiektach Międzynarodowych Targów i Uniwersytetu Śląskiego, usytuowanej na części działki nr 466/68 zapisanej w księdze wieczystej KW 10686 prowadzonej przez Sąd Rejonowy w Chorzowie, Wydział Ksiąg Wieczystych, stanowiącej własność Skarbu Państwa.

§ 2

Przebieg drogi określony został na planie sytuacyjnym w załączniku stanowiącym integralną część niniejszej uchwały.

§ 3

Drodze, o której mowa w § 1 nadać nazwę ulicy Targowej.

§ 4

Wykonanie uchwały powierzyć Zarządowi Miasta Chorzów.

§ 5

Uchwała wchodzi w życie z dniem 1 stycznia 1998 r.

**WICEPRZEWODNICZĄCY
RADY MIEJSKIEJ**

mgr Mariusz Tracz

poz. 29

**UCHWAŁA NR XLII/299/97
RADY MIEJSKIEJ W LIBIĄŻU**

z dnia 30 grudnia 1997 roku

w sprawie zmiany miejscowego planu ogólnego zagospodarowania przestrzennego miasta Libiąż, zatwierdzonego Uchwałą Rady Miejskiej w Libiążu Nr IV/20/94 z dnia

26 października 1994 roku (Dz. Urz. Woj. Kat. Nr 14 poz. 135 z 15 grudnia 1994 r.)

Na podstawie art. 18 ust. 2 pkt 5 i art. 40 ust. 1 ustawy z dnia 8 marca 1990 roku o samorządzie terytorialnym (tekst jednolity Dz. U. Nr 13 poz. 74 z 1996 r. z późniejszymi zmianami) oraz art. 26 ustawy z dnia 7 lipca 1994 roku o zagospodarowaniu przestrzennym (Dz. U. Nr 89 poz. 415 z 1994 r. z późniejszymi zmianami), na wniosek Zarządu Miejskiego w Libiążu

Rada Miejska w Libiążu

uchwała:

**zmianę miejscowego planu ogólnego zagospodarowania
przestrzennego miasta Libiąż**

ROZDZIAŁ 1

Przepisy ogólne

§ 1

1. Przedmiotem ustaleń zmiany planu jest teren drogi dojazdowej do oczyszczalni ścieków w Gromcu, oznaczonej na rysunku zmian planu symbolem D1.

§ 2

1. Integralną częścią zmian planu jest rysunek zmiany planu stanowiący załącznik do niniejszej uchwały.
2. Następujące oznaczenia graficzne na rysunku zmiany planu są obowiązującymi ustaleniami planu:
 - linie rozgraniczające tereny o różnych funkcjach,
 - symbole cyfrowo-literowe.

§ 3

Warunki zabudowy i zagospodarowania terenów w decyzjach administracyjnych należy określać według zasad ustalonych w stosunku do terenów wyznaczonych liniami rozgraniczającymi, o których mowa w § 1 ust. 1.

§ 4

Ilekoć w przepisach niniejszej uchwały jest mowa o:

- 1) **planie** — należy przez to rozumieć ustalenia miejscowego planu ogólnego zagospodarowania przestrzennego miasta Libiąż,
- 2) **uchwale** — należy przez to rozumieć niniejszą Uchwałę Rady Miejskiej w Libiążu,
- 3) **rysunku zmian planu** — należy przez to rozumieć rysunek zmian planu na mapie w skali 1:1000, stanowiący załącznik do niniejszej uchwały,
- 4) **przeznaczeniu podstawowym** — należy przez to rozumieć takie przeznaczenie, które powinno przeważać na danym obszarze wyznaczonym liniami rozgraniczającymi,
- 5) **przeznaczeniu dopuszczalnym** — należy przez to rozumieć rodzaje przeznaczenia inne niż podstawowe, które uzupełniają lub wzbogacają przeznaczenie podstawowe,
- 6) **terenie** — należy przez to rozumieć teren o określonym przeznaczeniu podstawowym, wyznaczony na rysunku zmian planu liniami rozgraniczającymi.

ROZDZIAŁ 2**Przepisy szczegółowe****§ 5**

1. W zamian ustaleń dla części terenów o powierzchni 0,14 ha oznaczonych symbolem planu ZI, stanowiących części działki nr 902/1, położonej w jednostce strukturalnej planu „C” Gromiec w kierunku wschodnim od ul. Broniewskiego ustala się: „**Tereny drogi dojazdowej**”, oznaczone na rysunku zmiany planu (załącznik do Uchwały) symbolem D1 z podstawowym przeznaczeniem gruntów pod drogę dojazdową do oczyszczalni ścieków.
2. Ustala się następujące przeznaczenie dopuszczalne na terenach, o których mowa w ust. 1:
 - 1) urzędnia pomocnicze infrastruktury technicznej,
 - 2) zadrzewienia i zakrzewienia.

ROZDZIAŁ 3**Określenie stawki procentowej służącej naliczaniu opłaty z tytułu wzrostu wartości nieruchomości objętej zmianą****§ 6**

Dla terenów oznaczonych na rysunku zmiany planu symbolem D1 ustala się zerową stawkę procentową służącą naliczaniu opłaty z tytułu wzrostu wartości nieruchomości objętej zmianą.

ROZDZIAŁ 4**Przepisy końcowe****§ 7**

Z dniem wejścia w życie niniejszej uchwały tracą moc ustalenia miejscowego planu ogólnego zagospodarowania przestrzennego miasta Libiąż, zatwierdzonego Uchwałą Rady Miejskiej w Libiążu Nr IV/20/94 z dnia 26 października 1994 roku w obszarze dotyczącym zmiany.

§ 8

Wykonanie uchwały powierza się Zarządowi Miejskiemu w Libiążu.

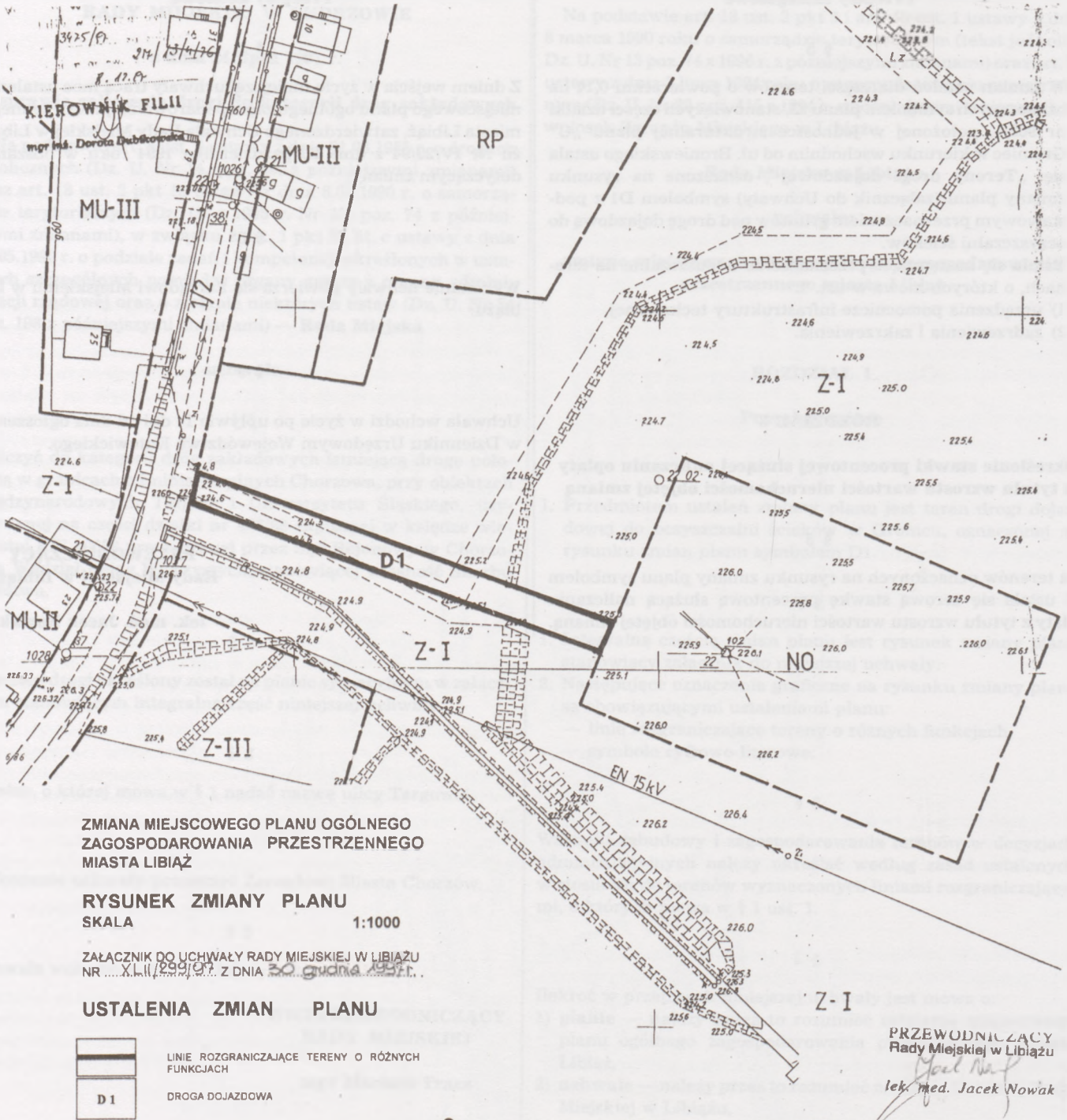
§ 9

Uchwała wchodzi w życie po upływie 14 dni od dnia ogłoszenia w Dzienniku Urzędowym Województwa Katowickiego.

PRZEWODNICZĄCY
Rady Miejskiej w Libiążu

lek. med. Jacek Nowak

Załącznik do Uchwały Rady Miejskiej w Libiążu
Nr XLII/299/97 z dnia 30 grudnia 1997 r.



**ZMIANA MIEJSCOWEGO PLANU OGÓLNEGO
ZAGOSPODAROWANIA PRZESTRZENNEGO
MIASTA LIBIĄŻ**

RYSunEK ZMIANY PLANU
SKALA 1:1000


Załącznik do Uchwały Rady Miejskiej w Libiążu
Nr XLII/299/97 z dnia 30 grudnia 1997 r.

USTALENIA ZMIAN PLANU

	Linie rozgraniczające tereny o różnych funkcjach
	DROGA DOJAZDOWA

**USTALENIA PLANU, ZATWIERDZONEGO
UCHWAŁĄ NR IV/20/94 Z DNIA 26.10.1994 R.**

	Linie rozgraniczające tereny stref funkcjonalnych - orientacyjne
	STREFA MIESZKANIOWO-USŁUGOWA EKSTENSYWNEJ ZABUDOWY WRAZ Z INFRASTRUKTURĄ TECHNICZNĄ DLA OBSŁUGI TEJ STREFY
	STREFA MIESZKANIOWO-USŁUGOWA EKSTENSYWNEJ ZABUDOWY, ADAPTACJA ISTNIEJĄCEJ ZABUDOWY Z MOŻLIWOŚCIĄ ROZBUDOWY I UZUPEŁNIENIA ZABUDOWĄ PŁOMBOWĄ
	STREFA PRODUKCJI ROLNEJ Z DOPUSZCZENIEM ZABUDOWY ZWIĄZANEJ Z PRODUKCJĄ ROLNĄ WZDŁUŻ ISTNIEJĄCYCH DRÓG DOJAZDOWYCH
	STREFA ŚCISLEJ OCHRONY ŚRODOWISKA PRZYRODNICZEGO Z ZAKAZEM REALIZACJI OBIEKTÓW KUBATUROWYCH
	TERENY OCZYSZCZALNI ŚCIEKÓW



S. 167. 342. 241.
 WOODK w Katowicach
 Filia w Chrzanowie
 D. Z. 3475/Pt za zgodność
 z oryginałem nr ew. 211/13/4/26
 Data 8.12.97
KIEROWNIK FILII
 mgr inż. Dorota Dubikowska

OPRACOWAŁ ZAKŁAD PROJEKTOWANIA
URBANISTYCZNO-ARCHITEKTONICZNEGO
URBSPLAN, CHRZANÓW, UL. MIESZKAŃI 5/45

PRZEWODNICZĄCY
Rady Miejskiej w Libiążu
lek. med. Jacek Nowak

poz. 30

**UCHWAŁA NR XLII/300/97
RADY MIEJSKIEJ W LIBIĄŻU**

z dnia 30 grudnia 1997 roku

w sprawie zmiany miejscowego planu ogólnego zagospodarowania przestrzennego miasta Libiąż, zatwierdzonego Uchwałą Rady Miejskiej w Libiążu Nr IV/20/94 z dnia 26 października 1994 roku (Dz. Urz. Woj. Kat. Nr 14 poz. 135 z 15 grudnia 1994 r.)

Na podstawie art. 18 ust. 2 pkt 5 i art. 40 ust. 1 ustawy z dnia 8 marca 1990 roku o samorządzie terytorialnym (tekst jednolity Dz. U. Nr 13 poz. 74 z 1996 r. z późniejszymi zmianami) oraz art. 26 ustawy z dnia 7 lipca 1994 roku o zagospodarowaniu przestrzennym (Dz. U. Nr 89 poz. 415 z 1994 r. z późniejszymi zmianami), na wniosek Zarządu Miejskiego w Libiążu

Rada Miejska w Libiążu

uchwała:

**zmianę miejscowego planu ogólnego zagospodarowania
przestrzennego miasta Libiąż**

ROZDZIAŁ 1

Przepisy ogólne

§ 1

1. Przedmiotem ustaleń zmiany planu jest teren drogi dojazdowej do oczyszczalni ścieków w Żarkach, oznaczonej na rysunku zmian planu symbolem D2.

§ 2

1. Integralną częścią zmian planu jest rysunek zmiany planu stanowiący załącznik do niniejszej uchwały.
2. Następujące oznaczenia graficzne na rysunku zmiany planu są obowiązującymi ustaleniami planu:
 - linie rozgraniczające tereny o różnych funkcjach,
 - symbole cyfrowo-literowe.

§ 3

Warunki zabudowy i zagospodarowania terenów w decyzjach administracyjnych należy określać według zasad ustalonych w stosunku do terenów wyznaczonych liniami rozgraniczającymi, o których mowa w § 1 ust. 1.

§ 4

Ileokroć w przepisach niniejszej uchwały jest mowa o:

- 1) **planie** — należy przez to rozumieć ustalenia miejscowego planu ogólnego zagospodarowania przestrzennego miasta Libiąż,
- 2) **uchwale** — należy przez to rozumieć niniejszą Uchwałę Rady Miejskiej w Libiążu,
- 3) **rysunku zmian planu** — należy przez to rozumieć rysunek zmian planu na mapie w skali 1:1000, stanowiący załącznik do niniejszej uchwały,

- 4) **przeznaczeniu podstawowym** — należy przez to rozumieć takie przeznaczenie, które powinno przeważać na danym obszarze wyznaczonym liniami rozgraniczającymi,
- 5) **przeznaczeniu dopuszczalnym** — należy przez to rozumieć rodzaje przeznaczenia inne niż podstawowe, które uzupełniają lub wzbogacają przeznaczenie podstawowe,
- 6) **terenie** — należy przez to rozumieć teren o określonym przeznaczeniu podstawowym, wyznaczony na rysunku zmian planu liniami rozgraniczającymi.

ROZDZIAŁ 2

Przepisy szczegółowe

§ 5

1. W zamian ustaleń dla części terenów o powierzchni 0,10 ha oznaczonych symbolem planu RP, stanowiących części działek nr 1311/3, 1313/1, 1313/2, 1314/4 i 1314/5, położonych w jednostce strukturalnej planu „B” Żarki w kierunku wschodnim od ul. Podleśnej ustala się: „**Tereny drogi dojazdowej**”, oznaczone na rysunku zmiany planu (załącznik do Uchwały) symbolem D2 z podstawowym przeznaczeniem gruntów pod drogę dojazdową do oczyszczalni ścieków.
2. Ustala się następujące przeznaczenie dopuszczalne na terenach, o których mowa w ust. 1:
 - 1) urządzenia pomocnicze infrastruktury technicznej,
 - 2) zadrzewienia i zakrzewienia.

ROZDZIAŁ 3

Określenie stawki procentowej służącej naliczaniu opłaty z tytułu wzrostu wartości nieruchomości objętej zmianą

§ 6

Dla terenów oznaczonych na rysunku zmiany planu symbolem D2 ustala się zerową stawkę procentową służącą naliczaniu opłaty z tytułu wzrostu wartości nieruchomości objętej zmianą.

ROZDZIAŁ 4

Przepisy końcowe

§ 7

Z dniem wejścia w życie niniejszej uchwały tracą moc ustalenia miejscowego planu ogólnego zagospodarowania przestrzennego miasta Libiąż, zatwierdzonego Uchwałą Rady Miejskiej w Libiążu Nr IV/20/94 z dnia 26 października 1994 roku w obszarze dotyczącym zmiany.

§ 8

Wykonanie uchwały powierza się Zarządowi Miejskiemu w Libiążu.

§ 9

Uchwała wchodzi w życie po upływie 14 dni od dnia ogłoszenia w Dzienniku Urzędowym Województwa Katowickiego.

**PRZEWODNICZĄCY
Rady Miejskiej w Libiążu**

lek. med. Jacek Nowak

ZMIANA MIEJSCOWEGO PLANU OGÓLNEGO
ZAGOSPODAROWANIA PRZESTRZENNEGO
MIASTA LIBIĄŻ

RYSunEK ZMIANY PLANU 1:1000
SKALA

ZACZĄNIK DO UCHWAŁY RADY MIEJSKIEJ W LIBIĄŻU
NR XLII/300/97 Z DNIA 30 GRUDNIA 1997 R.

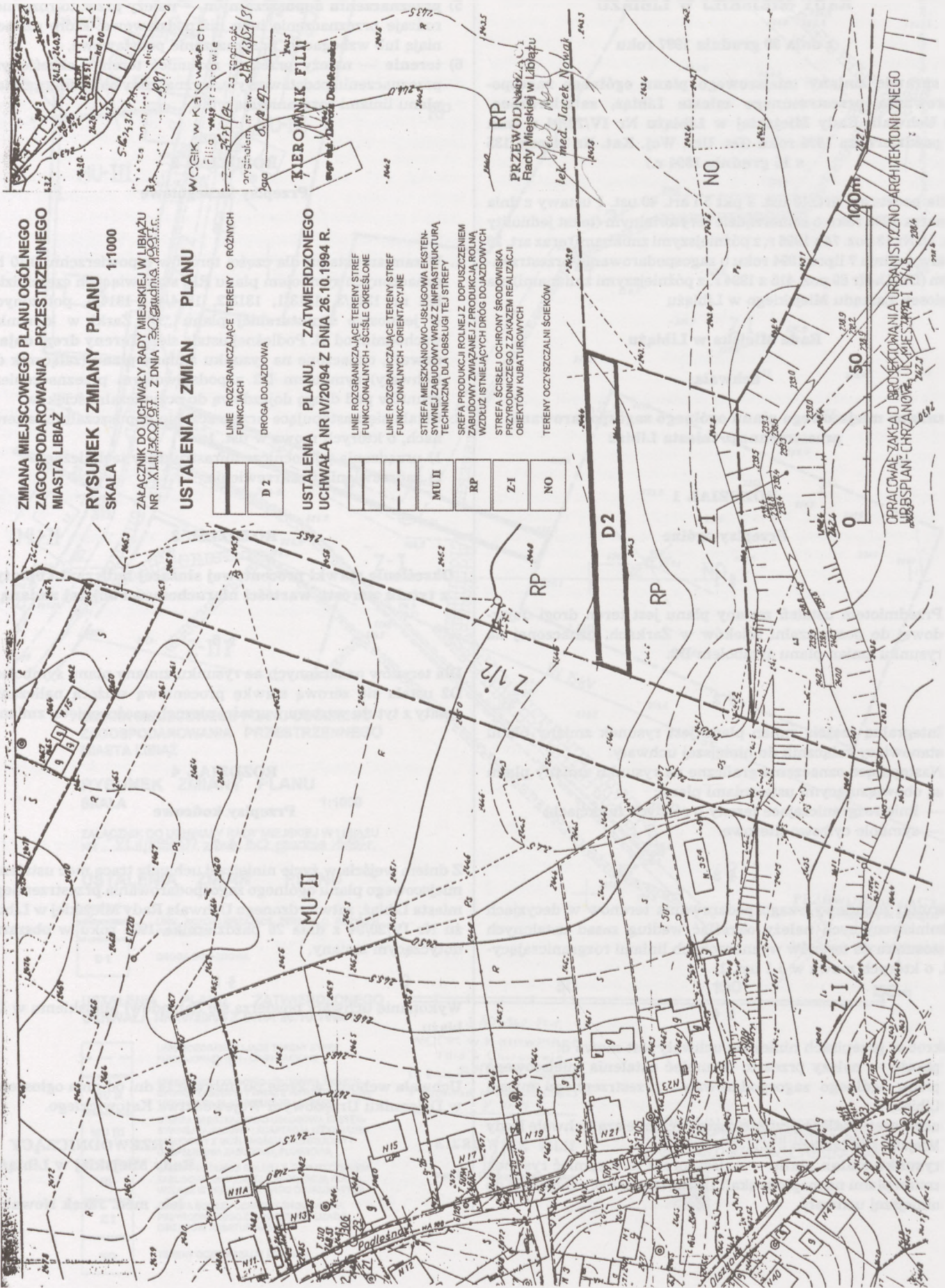
USTALENIA ZMIAN PLANU

- LINE ROZGRANICZAJĄCE TERENY O RÓŻNYCH FUNKCJACH
- DROGA DOJAZDOWA

USTALENIA PLANU, ZATWIERDZONEGO
UCHWAŁĄ NR IV/20/94 Z DNIA 26.10.1994 R.

- LINE ROZGRANICZAJĄCE TERENY STREF FUNKCJONALNYCH - ŚCISLE OKREŚLONE
- LINE ROZGRANICZAJĄCE TERENY STREF FUNKCJONALNYCH - ORIENTACYJNE
- STREFA MIESZKANIOWO-USŁUGOWA EKSTENSYWNEJ ZABUDOWY WRAZ Z INFRASTRUKTURĄ TECHNICZNĄ DLA OBSŁUGI TEJ STREFY
- STREFA PRODUKCJI ROLNEJ Z DOPUSZCZENIEM ZABUDOWY ZWIĄZANEJ Z PRODUKCJĄ ROLNĄ WZDŁUŻ ISTNIEJĄCYCH DRÓG DOJAZDOWYCH
- STREFA ŚCISLEJ OCHRONY ŚRODOWISKA PRZYRODNICZEGO Z ZAKAZEM REALIZACJI OBIEKTÓW KUBATUROWYCH
- TERENY OCZYSZCZALNI ŚCIEKÓW

D 2	MU II	RP	Z-1	Z-1	NO



OPRACOWANIE: ZAKŁAD PROJEKTOWANIA URBANISTYCZNO-ARCHITEKTONICZNEGO
LIBIĄŻ: PLAN - CHRZANOWA, UKŁAD SIATKI I 5/45

Załącznik do Uchwały Rady Miejskiej w Libiążu
Nr XLII/300/97 z dnia 30 grudnia 1997 r.

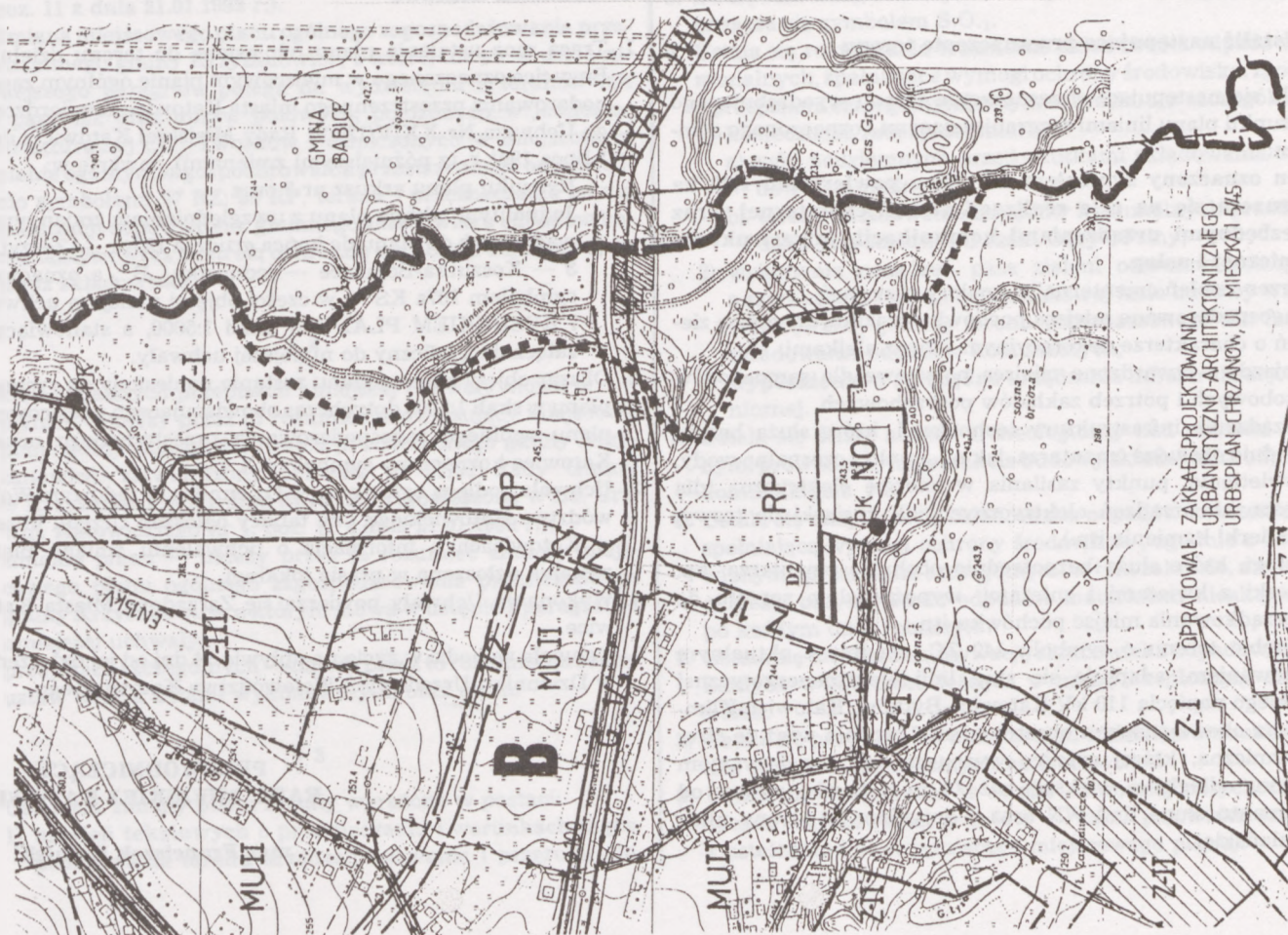
ZMIANY MIEJSCOWEGO PLANU OGÓLNEGO
ZAGOSPODAROWANIA PRZESTRZENNEGO MIASTA LIBIĄŻ
RYSunEK ZMIAN PLANU SKALA 1 : 5 000

ZALĄCZNIK NR DO UCHWAŁY RADY MIEJSKIEJ W LIBIĄŻU NR XLII/300/97 Z DNIA 30.12.1997r.

	GRANICA ADMINISTRACYJNA MIASTA LIBIĄŻA		TERENY PRZEZNACZONE DO ZALESIENIA
	USTALENIA PLANU:		STREFA „K” OCHRONY KRAJOBRAZU
	B		STREFA ŚCISLEJ OCHRONY KONSERWATORSKIEJ URLOU URBANISTYCZNEGO
	MU II		TERENY ZŁOŻ CHRONIONYCH PASKU
	MU III		LINE ELEKTROENERGETYCZNE WYSOKIEGO NAPIĘCIA
	RP		GŁÓWNE PRZEWODY WODOCIĄGOWE
	Z-I		GŁÓWNE PRZEWODY GAZOWE
	Z-II		TERENY URZĄDZEN GAZOWNICTWA
	Z-III		GŁÓWNE KANAŁY ŚCIEKOWE
	NO		KANAŁY TŁOCZNE
	D2		POMPOWNI ŚCIEKÓW

USTALENIA ZMIAN PLANU:

	LINE ROZGRANICZAJĄCE TERENY O RÓŻNYCH FUNKCJACH
	DROGA DOJAZDOWA



OPRACOWAŁ: ZAKŁAD-PROJEKTOWANIA
URBANISTYCZNO-ARCHITEKTONICZNEGO
URBSPŁAN-CHRZANÓW, UL. MIESZKA 15/45

poz. 31

**UCHWAŁA NR XLVII/461/97
RADY MIEJSKIEJ KATOWIC**

z dnia 17 listopada 1997 r.

w sprawie zmiany miejscowego planu ogólnego zagospodarowania przestrzennego miasta Katowice, w obszarze dzielnicy Bogucice, w rejonie ul. Podhalańskiej

Na podstawie art. 18 ust. 2 pkt. 5 i art. 40 ust. 1 i art. 41 ust. 1 ustawy z dnia 8 marca 1990 r. o samorządzie terytorialnym (Dz. U. Nr 13/1996 r., poz. 74 z późniejszymi zmianami) oraz art. 26 ustawy z dnia 7 lipca 1994 r. o zagospodarowaniu przestrzennym (Dz. U. Nr 89 poz. 415 z późniejszymi zmianami)

RADA MIEJSKA KATOWIC

uchwała:

I.1. Dokonać zmiany miejscowego planu ogólnego zagospodarowania przestrzennego miasta Katowice, w obszarze dzielnicy Bogucice, w rejonie ulicy Podhalańskiej, zwanej dalej „zmianą planu”, w granicach określonych:

- od północy i zachodu — granicami istniejącego cmentarza przy ul. Podhalańskiej,
- od południa — ulicą Podhalańską,
- od północnego wschodu — liniami rozgraniczającymi projektowanego przedłużenia na północ ul. Monte Casino.

2. Przedmiotem zmiany planu jest zgodnie z Uchwałą Nr XXXI/268/96 Rady Miejskiej Katowic z dnia 26 sierpnia 1996 r. poszerzenie terenu istniejącego cmentarza przy ul. Podhalańskiej o przyległe tereny po jego stronie południowej i wschodniej.

II. Ustalić następujące przeznaczenie terenu

Ustala się następujące przeznaczenie terenu wyodrębnionego w rysunku planu liniami rozgraniczającymi i oznaczonego symbolem:

Terren oznaczony symbolem 149 ZC o powierzchni 1,30 ha przeznaczony jest na cele realizacji zieleni cmentarnej wraz z niezbędnymi urządzeniami komunikacji, infrastruktury technicznej i usług.

- Przez „zielen cmentarną” — należy rozumieć: zagospodarowane miejsca pochówku oraz towarzyszącą zielen o charakterze dekoracyjnym wraz z alejkami,
- dojazdy i utwardzone miejsca postojowe dla samochodów osobowych i potrzeb zakładów pogrzebowych,
- urządzenia infrastruktury technicznej, które służą bezpośrednio obsłudze cmentarza, jak np. punkty czerpalne wody, oświetlenie, punkty zasilania w energię elektryczną (dla drobnych urządzeń elektrycznych jak kosiarki do trawy, szlifierki kamienia itp.),
- usługi, które służą bezpośrednio obsłudze cmentarza, np. kioski z kwiatami i zniczami, wypożyczalnia sprzętu do porządkowania miejsc pochówku itp.

W obrębie terenu o symbolu 149 ZC, zgodnie z aktualnym użytkowaniem, adaptuje się słup linii elektroenergetycznej wysokiego napięcia 110 kV Katowice-Bytków, Katowice-Klimowicz z obowiązującym obostrzeniem 3 stopnia wraz ze strefą techniczną, której granice wyznacza się z zachowaniem warunku odległości większej niż 10 m z każdej strony od fundamentu słupa linii WN oraz z dojazdem od strony ulicy Podhalańskiej.

III. Rysunek planu

1. Rysunek planu na mapie zasadniczej w skali 1:5000 jest załącznikiem do niniejszej Uchwały i stanowi jej integralną część.
2. Rysunek planu obowiązuje w zakresie określonym niniejszą uchwałą w granicach objętych zmianą planu naniesioną na ten rysunek.
3. W rysunku planu obowiązują następujące ustalenia, wyrażone graficznie:
 - granice terenu objętego zmianą planu,
 - linie rozgraniczające tereny o różnym przeznaczeniu lub różnych zasadach zagospodarowania,
 - przeznaczenie terenów określone symbolami cyfrowo-literowymi, dla których zakres ustaleń zawiera niniejsza Uchwała.

IV. Dokonać ustaleń dotyczących stawki procentowej dla nieruchomości, których wartość wzrasta w związku z uchwaleniem planu, zgodnie z art. 10 ust. 3 ustawy z dnia 7 lipca 1994 r. o zagospodarowaniu przestrzennym

1. Ustala się wysokość stawki dla nieruchomości położonej w granicach obszaru:
 - stawkę zero procentową (0%) dla terenu oznaczonego symbolem 149 ZC — a przeznaczonego dla realizacji poszerzenia cmentarza wraz z niezbędnymi urządzeniami komunikacji, infrastruktury technicznej i usług.
2. Ustalenie, o którym mowa w pkt. 1 oznacza, że Prezydent Miasta Katowic nie będzie pobierał jednorazowej opłaty, o której mowa w art. 36 ust. 3 ustawy z dnia 7 lipca 1994 r. o zagospodarowaniu przestrzennym.

V. Ustalenia końcowe

1. Tracą moc ustalenia planu odniesione do terenu dzielnicy Bogucice oznaczonego w miejscowym planie ogólnym zagospodarowania przestrzennego miasta Katowice zatwierdzonego Uchwałą Nr XXIV/120/91 Rady Miejskiej Katowic z dnia 1 lipca 1991 r. (z późniejszymi zmianami), zawarte w:
 - Rysunku planu arkusz nr 5 oraz
 - Jednolitym tekście planu z uwzględnieniem zmian wprowadzonych do planu do końca grudnia 1994 r. — Zeszyt nr 3 — Koszutka-Bogucice — jednostka „B”, a oznaczone symbolem 107a KS — w części objętej niniejszą uchwałą i RYSUNKIEM PLANU w skali 1:5000, a stanowiącym załącznik graficzny do niniejszej uchwały.
2. Obszar objęty zmianą planu zostanie naniesiony na rysunek planu w skali 1:5000 dotychczas obowiązującego miejscowego planu ogólnego zagospodarowania przestrzennego miasta Katowice i oznaczony symbolem X 7.
3. Uchwała podlega ogłoszeniu w Dzienniku Urzędowym Województwa Katowickiego i na tablicy ogłoszeń Urzędu Miasta w Katowicach a informacja o uchwaleniu zmiany planu zostanie ogłoszona w prasie lokalnej.
4. Wykonanie Uchwały powierza się Zarządowi Miasta Katowice.
5. Uchwała wchodzi w życie po upływie 14 dni od jej ogłoszenia w Dzienniku Urzędowym Województwa Katowickiego.

**PRZEWODNICZĄCY
RADY MIEJSKIEJ KATOWIC**

mgr Franciszek Kotulski

poz. 32

**UCHWAŁA NR XXXII/55/97
RADY GMINY W KRZYŻANOWICACH**

z dnia 29 grudnia 1997 r.

w sprawie zmiany miejscowego planu ogólnego zagospodarowania przestrzennego gminy Krzyżanowice

Na podstawie art. 18 ust. 2 pkt 5 i art. 40 ust. 1, art. 41 ust. 1, art. 42 ust. 1 Ustawy z dnia 08 marca 1990 r. o samorządzie terytorialnym (jednolity tekst ustawy Dz. U. Nr 13, poz. 74 z 1996 r.), w związku z art. 26 Ustawy z dnia 07 lipca 1994 r. o zagospodarowaniu przestrzennym (Dz. U. Nr 89 poz. 415 wraz z późniejszymi zmianami Dz. U. z 1996 r. nr 106 poz. 496; z 1997 r. nr 111 poz. 726) oraz w związku z uchwałą nr XIV/36/95 Rady Gminy w Krzyżanowicach z dnia 22.09.1995 r.

Rada Gminy w Krzyżanowicach

uchwała, co następuje:

ROZDZIAŁ I

Przepisy ogólne

§ 1

1. Uchwała się zmianę miejscowego planu ogólnego zagospodarowania przestrzennego gminy Krzyżanowice, zatwierdzonego uchwałą nr 21/91 Rady Gminy w Krzyżanowicach z dnia 05.10.1991 r. (ogłoszoną w Dz. Urz. Woj. Katowickiego nr 1, poz. 11 z dnia 21.01.1992 r.).
2. Zmiana miejscowego planu ogólnego zagospodarowania przestrzennego gminy Krzyżanowice, o której mowa w ust. 1 niniejszego paragrafu polega na wydzieleniu z terenów łąk i pastwisk oraz upraw polowych, położonych w jednostce strukturalnej „C” Tworków i oznaczonych w miejscowym planie ogólnym zagospodarowania przestrzennego odpowiednio symbolami 97 RZ; 99 RP, terenu i przeznaczenie go dla lokalizacji odpowiednio: gminnego składowiska odpadów komunalnych wraz ze strefą ochronną oraz drogi dojazdowej do tegoż składowiska.

§ 2

Ilekróć w dalszych przepisach niniejszej uchwały mowa o:

- 1) planie — należy przez to rozumieć obowiązujący miejscowy plan ogólny zagospodarowania przestrzennego gminy Krzyżanowice, zatwierdzony uchwałą nr 21/91 Rady Gminy w Krzyżanowicach z dnia 05.10.1991 r. (ogłoszoną w Dz. Urz. Woj. Katowickiego nr 1, poz. 11 z dnia 21.01.1992 r.);
- 2) zmianie planu — należy przez to rozumieć zmianę miejscowego planu ogólnego zagospodarowania przestrzennego gminy Krzyżanowice, o którym mowa w ustępie 1 paragrafu 1 niniejszej uchwały;
- 3) przepisach szczególnych — należy przez to rozumieć przepisy ustaw wraz z aktami wykonawczymi oraz norm.

§ 3

1. Ustalenia zmiany planu zostały wyrażone w postaci:

- 1) **ustaleń tekstowych** o przeznaczeniu i warunkach zagospodarowania terenu urządzeń usuwania i przerobu nie-

czystości stałych, **obejmującego** projektowane gminne składowisko odpadów komunalnych wraz ze strefą ochronną oraz drogę dojazdową do tegoż składowiska i **stanowiących tekst zmiany planu** — opisany w rozdziale II i rozdziale V niniejszej uchwały;

- 2) **ustaleń graficznych** ustalających granice terenów o różnych funkcjach objętych zmianą planu oraz przebieg strefy ochronnej na aktualnej mapie zasadniczej w skali 1:1000, **stanowiącej załącznik graficzny zmiany planu nr 1.**
2. Dla niniejszej zmiany planu została sporządzona prognoza skutków wpływu ustaleń zmiany planu na środowisko przyrodnicze.

ROZDZIAŁ II

Przepisy w zakresie przeznaczenia i warunków zagospodarowania terenu urządzeń usuwania i przerobu nieczystości stałych obejmującego projektowane gminne składowisko odpadów komunalnych wraz ze strefą ochronną oraz drogę dojazdową do tegoż składowiska

§ 4

1. Wyznacza się teren urządzeń usuwania i przerobu nieczystości stałych obsługujących istniejące i projektowane budownictwo mieszkaniowe gminy — gminne składowisko odpadów komunalnych w jednostce strukturalnej „C” Tworków o powierzchni 8,13 ha wraz z obiektami i urządzeniami towarzyszącymi oraz ze strefą ochronną o szerokości 100 m.
2. Teren, o którym mowa w pkt. 1 niniejszego paragrafu oznacza się symbolem 130 NU_w.
3. Strefę ochronną, o której mowa w pkt. 1 niniejszego paragrafu oznacza się symbolem S.O.₁.
4. Ustala się rozwiązania techniczne składowiska odpadów komunalnych, spełniające wymogi ochrony środowiska, zgodnie z przepisami szczególnymi w tym zakresie, a w szczególności:
 - 1) konieczność zabezpieczenia:
 - a) wód podziemnych przed skutkami składowania odpadów komunalnych,
 - b) terenu składowania odpadów komunalnych przed wodami powodziowymi rzeki Odry i Psiny;
 - 2) wykonanie nasadzeń pasa zieleni ochronno-izolacyjnej o szerokości 15 m już w początkowej fazie budowy wzdłuż wewnętrznej granicy terenu przeznaczanego dla funkcji składowania odpadów komunalnych;
 - 3) wyposażenie w niezbędne urządzenia infrastruktury technicznej.
5. Ustala się ścisły nadzór archeologiczny nad pracami ziemnymi prowadzonymi w trakcie budowy składowiska odpadów komunalnych.
6. Ustala się eksploatację składowiska odpadów komunalnych, spełniającą wymogi ochrony środowiska, zgodnie z ustanowionymi, przepisami szczególnymi w tym zakresie, a w szczególności przykrywanie odpadów materiałem nieaktywnym po każdym dniu roboczym.
7. Ustala się bieżącą rekultywację składowiska odpadów komunalnych w kierunku leśnym w miarę eksploatacji składowiska.
8. Ustala się prowadzenie monitoringu oddziaływania składowiska odpadów komunalnych na środowisko.
9. Ustala się zachowanie w strefie ochronnej dotychczasowy sposób użytkowania gruntów — łąki, pastwiska (zgodny z ustaleniami obowiązującego miejscowego planu).

§ 5

1. Wyznacza się pas terenu stanowiący pas drogowy o pow. 0,45 ha, położony w jednostce strukturalnej „C” Tworków i obejmujący drogę dojazdową wraz z obiektami inżynierskimi do gminnego składowiska odpadów komunalnych.
2. Teren, o którym mowa w pkt. 1 niniejszego paragrafu oznacza się symbolem 131 KD.
3. Ustala się parametry techniczne drogi dojazdowej zgodnie z ustanowionymi przepisami szczególnymi w tym zakresie.
4. Zaleca się prowadzenie urządzeń infrastruktury technicznej w pasie drogowym.

ROZDZIAŁ III**Przepisy w zakresie weryfikacji ustaleń dla terenów, kosztem których została dokonana zmiana**

§ 6

W związku z wyznaczeniem w jednostce strukturalnej „C” Tworków terenu dla urządzeń usuwania i przerobu nieczystości stałych obejmującego projektowane gminne składowisko odpadów komunalnych oraz drogę dojazdową do tegoż składowiska o powierzchni odpowiednio: 8,13 ha i 0,45 ha.

Ustala się odpowiednio:

- 1) powierzchnia terenów łąk i pastwisk oznaczonych symbolem 97—98 RZ wynosi 237,22 ha;
- 2) powierzchnia terenów upraw polowych oznaczonych symbolami 99—104 RP wynosi 1032,06 ha.

ROZDZIAŁ IV**Przepisy w zakresie stawki procentowej służącej naliczaniu opłaty z tytułu wzrostu wartości nieruchomości objętych zmianą**

§ 7

Ustala się stawkę procentową służącą naliczaniu opłaty z tytułu wzrostu wartości nieruchomości objętej zmianą — 0%.

ROZDZIAŁ V**Przepisy przejściowe i końcowe**

§ 8

1. Dla terenów objętych zmianą planu, wyznaczonych dla gminnego składowiska odpadów komunalnych oraz drogi dojazdowej z urządzeniami inżynierskimi tracą moc ustalenia szczegółowe, a zachowują moc ustalenia ogólne dla gminy oraz ustalenia ogólne dla jednostki strukturalnej „C”, zawarte w planie.
2. Dla terenów położonych w strefie ochronnej, objętych zmianą planu zachowują moc ustalenia szczegółowe (zgodnie z paragrafem 4, ustępem 9 niniejszej uchwały) oraz ustalenia ogólne dla gminy i ustalenia ogólne dla jednostki strukturalnej „C”, zawarte w planie.
3. Dla pozostałych terenów nie objętych zmianą planu pozostają w mocy ustalenia:
 - 1) miejscowego planu ogólnego zagospodarowania przestrzennego gminy Krzyżanowice zatwierdzonego uchwałą nr 21/91 Rady Gminy Krzyżanowice z dnia 5.10.1991 r. w sprawie zatwierdzenia miejscowego planu zagospodarowania przestrzennego gminy Krzyżanowice (ogłoszona w Dz. Urz. Woj. Katowickiego nr 1, poz. 11 z dnia 21.01.1992 r.);
 - 2) zmiany planu zatwierdzonej uchwałą nr 39/93 Rady Gminy Krzyżanowice z dnia 04.10.1993 r. (ogłoszonej w Dz. Urz. Woj. Kat. Nr 14, z dnia 27.11.1993 r.).

§ 9

Uchwałę powierza się do wykonania Zarządowi Gminy.

§ 10

Uchwała podlega ogłoszeniu przez rozplakatowanie na tablicy ogłoszeń w Urzędzie Gminy Krzyżanowice i wchodzi w życie po 14 dniach od daty jej ogłoszenia w Dzienniku Urzędowym Województwa Katowickiego.

**PRZEWODNICZĄCY
RADY GMINY**

mgr Jerzy Wzłontek

poz. 33

**UCHWAŁA NR XXXV/177/97
RADY GMINY W PILCHOWICACH**

z dnia 28 listopada 1997 r.

w sprawie uchwalenia zmian miejscowego planu ogólnego zagospodarowania przestrzennego Gminy Pilchowice

Na podstawie art. 18 ust. 2 pkt.5 ustawy z dnia 8 marca 1990 r. o samorządzie terytorialnym (tekst jednolity Dz. U. nr 13/96, poz. 74 z późniejszymi zmianami) oraz art. 7 i art. 26 ustawy z dnia 7 lipca 1994 r. o zagospodarowaniu przestrzennym (Dz. U. nr 89, poz. 415 z późniejszymi zmianami), na wniosek Zarządu Gminy

RADA GMINY W PILCHOWICACH

uchwała:

zmiany miejscowego planu ogólnego zagospodarowania przestrzennego gminy Pilchowice dla terenów zlokalizowanych w sołectwach: Ochojec, Stanica, Pilchowice, Kuźnia Nieborowska i Żernica

Treść uchwały zawarta jest w następujących rozdziałach:

Rozdział 1: Przepisy ogólne i dotyczące regulacji dla terenów objętych zmianami planu oraz zakresu obowiązywania rysunków zmian planu

Rozdział 2: Tereny przeznaczone dla realizacji celów publicznych

Rozdział 3: Przeznaczenie oraz warunki zabudowy i zagospodarowania terenów

Rozdział 4: Przepisy końcowe i przejściowe

ROZDZIAŁ 1

Przepisy ogólne i dotyczące regulacji dla terenów objętych zmianami planu oraz zakresu obowiązywania rysunków zmian planu

§ 1

Zmiany miejscowego planu ogólnego zagospodarowania przestrzennego Gminy Pilchowice zatwierdzonego Uchwałą Nr XXIII/174/93 Rady Gminy w Pilchowicach z dnia 4 czerwca 1993 r. (Dz. Urz. Woj. Kat. Nr 15 z 1993 r. poz. 123), zwane dalej „zmianami planu Gminy Pilchowice” uwzględniają:

- a) zasadę nie naruszania istniejącej struktury funkcjonalno-przestrzennej wsi: Ochojec, Stanica, Pilchowice, Kuźnia Nieborowska i Żernica,
- b) wymagania ochrony środowiska przyrodniczego, kulturowego oraz kształtowania krajobrazu, przy założeniu ekorozwoju jako podstawy ustalania warunków zabudowy i zagospodarowania terenów,
- c) poszanowanie prawa własności i ochronę interesu prawnego obywateli.

§ 2

1. Zmiany planu Gminy Pilchowice, o których mowa w § 1, regulowane są ustaleniami stanowiącymi treść niniejszej uchwały.

2. Ustawa powołana w uchwale bez bliższego określenia oznacza ustawę z dn. 7 lipca 1994 r. o zagospodarowaniu przestrzennym (Dz. U. nr 89, poz. 415 z późniejszymi zmianami).
3. Ilekroć w dalszych przepisach niniejszej uchwały jest mowa o:
 - a) *zmianach planu* — należy przez to rozumieć ustalenia dla zmian planu, o których mowa w § 1 uchwały, o ile z treści przepisu nie wynika inaczej,
 - b) *uchwale* — należy przez to rozumieć niniejszą Uchwałę Rady Gminy w Pilchowicach, o ile z treści przepisu nie wynika inaczej,
 - c) *rysunkach planu* — należy przez to rozumieć rysunki planu na mapach w skali 1:5000,
 - d) *przeznaczeniu podstawowym* — należy przez to rozumieć takie przeznaczenie, które powinno przeważać na terenie wyznaczonym liniami rozgraniczającymi,
 - e) *przeznaczeniu uzupełniającym* — należy przez to rozumieć przeznaczenie inne niż podstawowe, które uzupełnia lub wzbogaca przeznaczenie podstawowe,
 - f) *terenie* — należy przez to rozumieć teren o określonym przeznaczeniu podstawowym, wyznaczony na rysunku planu liniami rozgraniczającymi.

§ 3

1. Granice poszczególnych lokalizacji objętych zmianami planu ogólnego Gminy Pilchowice określają rysunki zmian planu w skali 1:5000 o numerach: 1/1 — Ochojec, 1/2 — Stanica, 1/3 i 1/4 — Pilchowice, 1/5 — Kuźnia Nieborowska, 1/6 — Żernica.
2. Rysunki zmian planu o których mowa w ust. 1 obowiązują w zakresie określonym niniejszą uchwałą i są jej integralną częścią w formie załączników graficznych.

§ 4

1. Przedmiotem ustaleń zmian planu są:
 - a) tereny usługowo-składowe, oznaczone na rysunku planu nr 1/1 symbolem GE,
 - b) tereny mieszkaniowe, oznaczone na rysunkach planu nr: 1/2, 1/3, 1/4, 1/5 i 1/6 symbolem ME.
2. Na terenach, o których mowa w ust. 1 a) i b) dopuszcza się lokalizację sieci i urządzeń infrastruktury technicznej, parkingów, oraz wewnętrznych dojazdów niezbędnych dla obsługi i funkcjonowania tych terenów.

§ 5

W rysunkach zmian planu ustala się:

1. linie rozgraniczające tereny o różnych funkcjach lub różnych zasadach zagospodarowania:
 - a) linie obligatoryjne, których naruszenie wymaga zmiany planu,
 - b) linie nieobligatoryjne, których korekta może mieć miejsce na etapie ustalania warunków zabudowy i zagospodarowania terenu.
2. symbole identyfikacyjne terenów o których mowa w § 4 ust. 1.

§ 6

Zmiany planu Gminy Pilchowice uwzględniają stan własności, stan użytkowania i zagospodarowania terenów oraz istniejącej zabudowy. W zakresie swoich ustaleń regulują działania powodujące zmianę tego stanu, określając nowe przeznaczenie oraz warunki zabudowy i zagospodarowania terenów.

ROZDZIAŁ 2

Tereny przeznaczone dla realizacji celów publicznych

§ 7

Ustalenia zmian planu Gminy Pilchowice w zakresie linii rozgraniczających i funkcji nie naruszają stanu istniejącego oraz projektowanego terenów o funkcjach publicznych, co w szczególności dotyczy linii rozgraniczających (ogrodzeń), licząc od osi istniejących jezdni dla następujących dróg i w stosunku do terenów:

- drogi krajowej nr 91 Gliwice—Rybnik = 20,0 m w stosunku do terenu E/1-GE, Ochojec,
- drogi krajowej nr 921 Knurów—Rudy = 17,5 m w stosunku do terenu F/1-ME, Stanica,
- ulicy lokalnej (ul. Dębowa) = 7,5 m w stosunku do terenu H/1-ME, Pilchowice-Wielopole,
- ulicy lokalnej (ul. Wielopole) = 10,0 m w stosunku do terenu H/2-ME, Pilchowice,
- drogi krajowej nr 921 Knurów—Rudy = 17,5 m w stosunku do terenów C/1-ME oraz nie naruszenie rezerwy terenu pod średnicową drogą ROW w Kuźni Nieborowskiej.

§ 8

Regulacja spraw dotyczących wykorzystania części własności w trybie ustawy z dnia 7 lipca 1994 r. o zagospodarowaniu przestrzennym na terenach ustalonych w planie pasów drogowo-ulicznych w formie linii rozgraniczających — wymaga sporządzenia dla terenów dróg miejscowych planów na podstawie podanej powyżej ustawy. Nie jest przedmiotem niniejszej uchwały.

ROZDZIAŁ 3

Przeznaczenie oraz warunki zabudowy i zagospodarowania terenów

§ 9

Ustalenia dla terenów objętych zmianami planu:

- | | |
|---------------------------------|-------------------------------------------------------------------------------------------------------------------------------------------------------------------------------------------------------------------------------------------------------------------------------------------------------------------------------------------------------------------------------------------------------------------------------------------------------------------------------------------------------------------------------------------------------------------------------------------------------------------------------------------------------------------------------------------------------------------------------------------------------|
| 1. Ochojec
E/1-GE
0,35 ha | 1) Przeznaczenie podstawowe:
a) usługowo-składowe,
b) komercyjne.
2) Przeznaczenie uzupełniające:
a) parkingi, obiekty biurowe i gastronomiczne,
b) uzbrojenie terenu.
3) Nakazy i dopuszczenia:
a) obiekty i urządzenia nieuciążliwe w stosunku do sąsiednich działek mieszkaniowych,
b) ograniczenie hałasu i wibracji,
c) zapewnienie potrzeb parkingowych w ramach działki,
d) do czasu realizacji kanalizacji dla wsi Ochojec, lokalne rozwiązania gospodarki wodno-ściekowej,
e) linia zabudowy min. 30,0 m, licząc od zewnętrznego krawężnika jezdni,
f) organizacja wjazdów i wyjazdów na działkę oraz miejsc parkingowych w dostosowaniu do wymogów ruchu na drodze krajowej nr 91, |
|---------------------------------|-------------------------------------------------------------------------------------------------------------------------------------------------------------------------------------------------------------------------------------------------------------------------------------------------------------------------------------------------------------------------------------------------------------------------------------------------------------------------------------------------------------------------------------------------------------------------------------------------------------------------------------------------------------------------------------------------------------------------------------------------------|

- g) zarezerwowanie min. 20% ogólnej pow. terenu na zielen od strony sąsiedniej zabudowy mieszkaniowej,
- h) dostosowanie zabudowy o wysokości maks. 3 kondygnacji do wymogów wynikających z położenia w obrębie Parku Krajobrazowego „Cysterskie Kompozycje Krajobrazowe Rud Wielkich”,

4) Zakazy:

- a) realizacja obiektów i urządzeń uciążliwych dla środowiska,
- b) zabudowa działki powyżej 50% ogólnej powierzchni,
- c) naruszenie linii rozgraniczających drogi nr 91 Gliwice—Rybnik,
- d) zakaz składowania materiałów pyłających i toksycznych,
- e) likwidacji przydrożnych terenów zielonych.

2. Stanica
F/1-ME
0,30 ha

1) Przeznaczenie podstawowe:

- a) zabudowa mieszkaniowa.

2) Przeznaczenie uzupełniające:

- a) nieuciążliwe usługi,
- b) zabudowa gospodarcza,
- c) uzbrojenie działki, w tym dojazdu,
- d) zielen i ogrody przydomowe.

3) Nakazy i dopuszczenia:

- a) zachowanie linii rozgraniczających drogi krajowej nr 921 Knurów—Rudy,
- b) dojazd do działki z ulicy prostopadłej do drogi krajowej,
- c) do czasu realizacji kanalizacji dla wsi Stanica, lokalne rozwiązanie gospodarki wodno-ściekowej na terenie działki,
- d) linie zabudowy 25,0 m, licząc od zewnętrznego krawężnika jezdni drogi krajowej nr 921,
- e) zabudowa o wys. do 3 kondygnacji dostosowana do wymogów wynikających z położenia w obrębie Parku Krajobrazowego „Cysterskie Kompozycje Krajobrazowe Rud Wielkich”,
- f) podział wewnętrzny działki przy uwzględnieniu zapewnienia dojazdu o szerokości min. 4,5 m,
- g) cofnięcie bramy wjazdowej na odległość 5,0 m od granicy działki lub przejazdu.

3) Zakazy:

- a) realizacja uciążliwych dla środowiska obiektów i urządzeń,
- b) zabudowa działki powyżej 50% ogólnej powierzchni,
- c) naruszenie linii rozgraniczających drogi krajowej nr 921,
- d) wyjazd z działki bezpośrednio na drogę krajową nr 921 za wyjątkiem jednego włączenia ulicy dojazdowej.

3. Pilchowice
H/1-ME
0,17 ha

1) Przeznaczenie podstawowe:

- a) zabudowa mieszkaniowa.

2) Przeznaczenie uzupełniające:

- a) nieuciążliwe usługi,
- b) zabudowa gospodarcza,
- c) dojazdy, uzbrojenie działki,

d) zielen przydomowa i ogrody.

3) **Nakazy i dopuszczenia:**

- a) uzupełnienie pierwszej linii zabudowy ulicy lokalnej,
- b) zachowanie odległości min. 12,0 m, licząc od ściany lasu,
- c) kształtowanie zabudowy o wysokości do 3 kondygnacji w dostosowaniu do wymogów Parku Krajobrazowego „Cysterskie Kompozycje Krajobrazowe Rud Wielkich”,
- d) do czasu realizacji kanalizacji sanitarnej dla wsi Pilchowice, lokalne rozwiązania gospodarki wodno-ściekowej,
- e) linia zabudowy w nawiązaniu do sąsiedniej zabudowy,
- f) cofnięcie bramy wjazdowej na odległość 5,0 m od granicy działki.

4) **Zakazy:**

- a) realizacja uciążliwych dla środowiska obiektów i urządzeń,
- b) zabudowa działki powyżej 50% ogólnej powierzchni,
- c) ograniczenie linii rozgraniczających istniejącej ulicy.

4. Pilchowice
H/2-ME
0,59 ha

1) **Przeznaczenie podstawowe:**

- a) zabudowa mieszkaniowa,

2) **Przeznaczenie uzupełniające:**

- a) nieuciążliwe usługi, zabudowa gospodarcza,
- b) dojazdy i uzbrojenie działki,
- c) zielen przydomowa i ogrody.

3) **Nakazy i dopuszczenia:**

- a) uzupełnienie zabudowy na terenie przylegającym do ulicy lokalnej,
- b) zachowanie odległości zabudowy min. 20,0 m, licząc od osi istniejącej jezdni,
- c) przy podzieleniu działki zapewnienie wewnętrznych dojazdów o szer. 4,5 m,
- d) do czasu realizacji kanalizacji sanitarnej dla wsi Pilchowice, lokalne rozwiązanie gospodarki wodno-ściekowej,
- e) cofnięcie bram wjazdowych na odległość 5,0 m od ogrodzeń,
- f) kształtowanie zabudowy o wysokości do 3 kondygnacji w dostosowaniu do wymogów położenia w obrębie Parku Krajobrazowego „Cysterskie Kompozycje Krajobrazowe Rud Wielkich”.

4) **Zakazy:**

- a) realizacja obiektów i urządzeń uciążliwych dla środowiska,
- b) naruszenie linii rozgraniczających ulicy lokalnej.

5. Kuźnia
Nieborowska
C/1-ME
0,46 ha

1) **Przeznaczenie podstawowe:**

- a) zabudowa mieszkaniowa.

2) **Przeznaczenie uzupełniające:**

- a) nieuciążliwe usługi,
- b) zabudowa gospodarcza,
- c) dojazdy, uzbrojenie działki,
- d) zielen przydomowa i ogrody.

3) **Nakazy i dopuszczenia:**

- a) dostępność komunikacyjna projektowanej zabudowy poprzez istniejący przejazd o szerokości min. 4,0 m, pro-

wadzony przez poszczególne działki jak przedstawiono na rysunku zmiany planu nieobligatoryjną linią rozgraniczającą,

- b) zachowanie odległości min. 25,0 m, licząc od zewnętrznego krawężnika istniejącej jezdni drogi krajowej nr 921,
- c) do czasu realizacji kanalizacji sanitarnej dla Kuźni Nieborowskiej, lokalne rozwiązania gospodarki wodno-ściekowej,
- d) kształtowanie zabudowy o wysokości do 3 kondygnacji w dostosowaniu do wymogów położenia w obrębie Parku Krajobrazowego „Cysterskie Kompozycje Krajobrazowe Rud Wielkich”.

4) **Zakazy:**

- a) włączenie bezpośrednie wjazdu na działkę do drogi krajowej nr 921 Knurów-Rudy,
- b) lokalizacja obiektów uciążliwych dla otoczenia,
- c) zabudowa działki powyżej 50% ogólnej powierzchni,
- d) ograniczenie linii rozgraniczających drogi krajowej nr 921 oraz rezerwy terenu pod średnicową drogę ROW.

6. Żernica
A/1-ME
0,49 ha

1) **Przeznaczenie podstawowe:**

- a) zabudowa mieszkaniowa.

2) **Przeznaczenie uzupełniające:**

- a) nieuciążliwe usługi,
- b) zabudowa gospodarcza,
- c) dojazdy, uzbrojenie działki,
- d) zielen przydomowa, ogrody.

3) **Nakazy i dopuszczenia:**

- a) wykorzystanie działek w drugiej linii zabudowy poprzez wydzielenie dojazdów od strony ulicy lokalnej (ul. Olchowa). Przebudowa istniejącej drogi przejazdowej do szerokości min. 6,0 m,
- b) zabudowa o wysokości do 3 kondygnacji dostosowana do krajobrazu wiejskiego,
- c) podział na działki, w tym wydzielenie dojazdów, łącznie z terenem stanowiącym pierwszą linię zabudowy ulicy lokalnej,
- d) wielkość działek 800—1200 m²,
- e) do czasu realizacji kanalizacji sanitarnej dla wsi Żernica, lokalne rozwiązania gospodarki wodno-ściekowej.

4) **Zakazy:**

- a) realizacja obiektów i urządzeń uciążliwych dla otoczenia.

ROZDZIAŁ 4

Przepisy końcowe i przejściowe

§ 10

1. Zgodnie z art. 10 ust. 3 i art. 36 ust. 3 ustawy o zagospodarowaniu przestrzennym, ustala się stawkę 30 procen-

ową dotyczącą nieruchomości, których wartość wzrosła w związku z uchwaleniem zmiany planu ogólnego Gminy Pilchowice.

2. Ustalenie stawki 30 procentowej dotyczy nieruchomości oznaczonych symbolami: Ochojec E/1-GE, Stanica F/1-ME, Pilchowice H/1-ME, Pilchowice H/2-ME, Kuźnia Nieborowska C/1-ME i Żernica A/1-ME.

§ 11

Na terenach lokalizacji objętych zmianami planu Gminy Pilchowice tracą moc ustalenia Miejsowego Planu Ogólnego Zagospodarowania Przestrzennego Gminy Pilchowice, zatwierdzonego Uchwałą Nr XXIII/174/93 Rady Gminy w Pilchowicach z dnia 4 czerwca 1993 r. (Dz. Urz. Woj. Kat. Nr 15 z 1993 r. poz. 127).

§ 12

Uchwała podlega ogłoszeniu w Dzienniku Urzędowym Województwa Katowickiego i na tablicy ogłoszeń w Urzędzie Gminy

Pilchowice, a informacja o uchwaleniu zmian miejscowego planu ogólnego Gminy Pilchowice zostanie ogłoszona w prasie lokalnej.

§ 13

Wykonanie Uchwały powierza się Zarządowi Gminy Pilchowice.

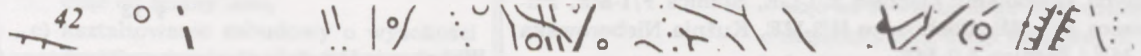
§ 14

Uchwała wchodzi w życie po upływie 14 dni od daty jej ogłoszenia w Dzienniku Urzędowym Województwa Katowickiego.

**PRZEWODNICZĄCY
RADY GMINY PILCHOWICE**

inż. Marian Sadecki

Załącznik graficzny
do Uchwały Nr XXXV/177/97
Rady Gminy w Pilchowicach
z dnia 28 listopada 1997 r.



GMINA PILCHOWICE

ZMIANY MIEJSCOWEGO PLANU OGÓLNEGO ZAGOSPODAROWANIA PRZESTRZENNEGO
GMINY PILCHOWICE

RYSUNEK ZMIANY PLANU NR 1/1

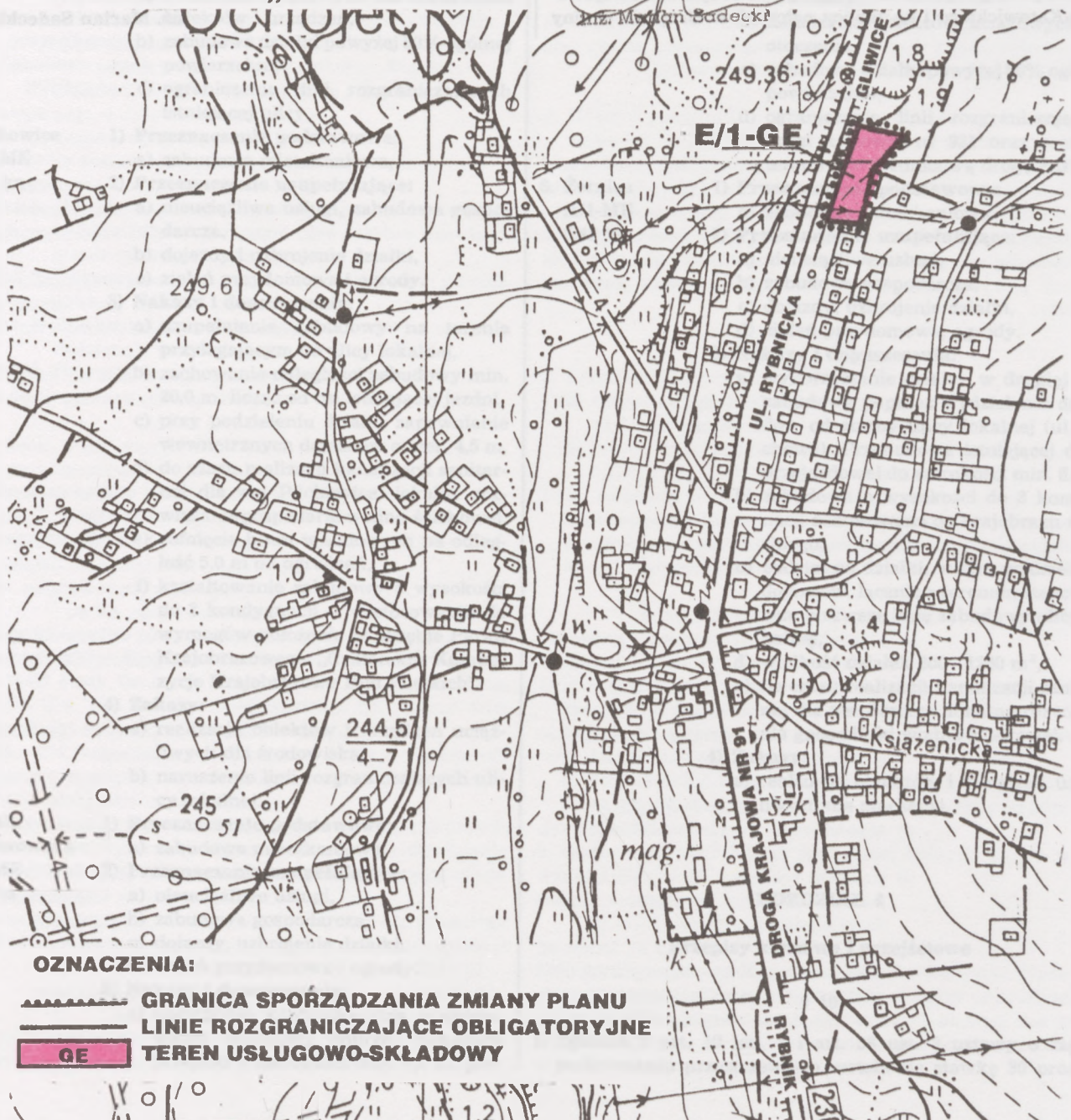
ZAŁĄCZNIK GRAFICZNY DO UCHWAŁY NR XXXV/177/97 RADY GMINY W PILCHOWICACH
Z DNIA 28 LISTOPADA 1997 R.

Przewodniczący
Rady Gminy w Pilchowicach

SOŁECTWO: „E”- OCHOJEC

SKALA 1 : 5000

inż. Marian Cudecki



OZNACZENIA:

-  GRANICA SPORZĄDZANIA ZMIANY PLANU
-  LINIE ROZGRANICZAJĄCE OBLIGATORYJNE
-  **GE** TEREN USŁUGOWO-SKŁADOWY

ORYGINAŁ ZAKUPIONEJ MAPY POZOSTAJE
W DOKUMENTACH FORMALNO-PRAWNYCH

S.C. PRACOWNIA URBANISTYCZNA „PLAN” - KNURÓW
PROJEKTANT ZMIANY PLANU: MGR INŻ. JANUSZ CUBAŁA
UPRAWNIENIA URBANISTYCZNE NR 122/87

Załącznik graficzny
do Uchwały Nr XXXV/177/97
Rady Gminy w Pilchowicach
z dnia 28 listopada 1997 r.

GMINA PILCHOWICE

ZMIANY MIEJSCOWEGO PLANU OGÓLNEGO ZAGOSPODAROWANIA PRZESTRZENNEGO
GMINY PILCHOWICE

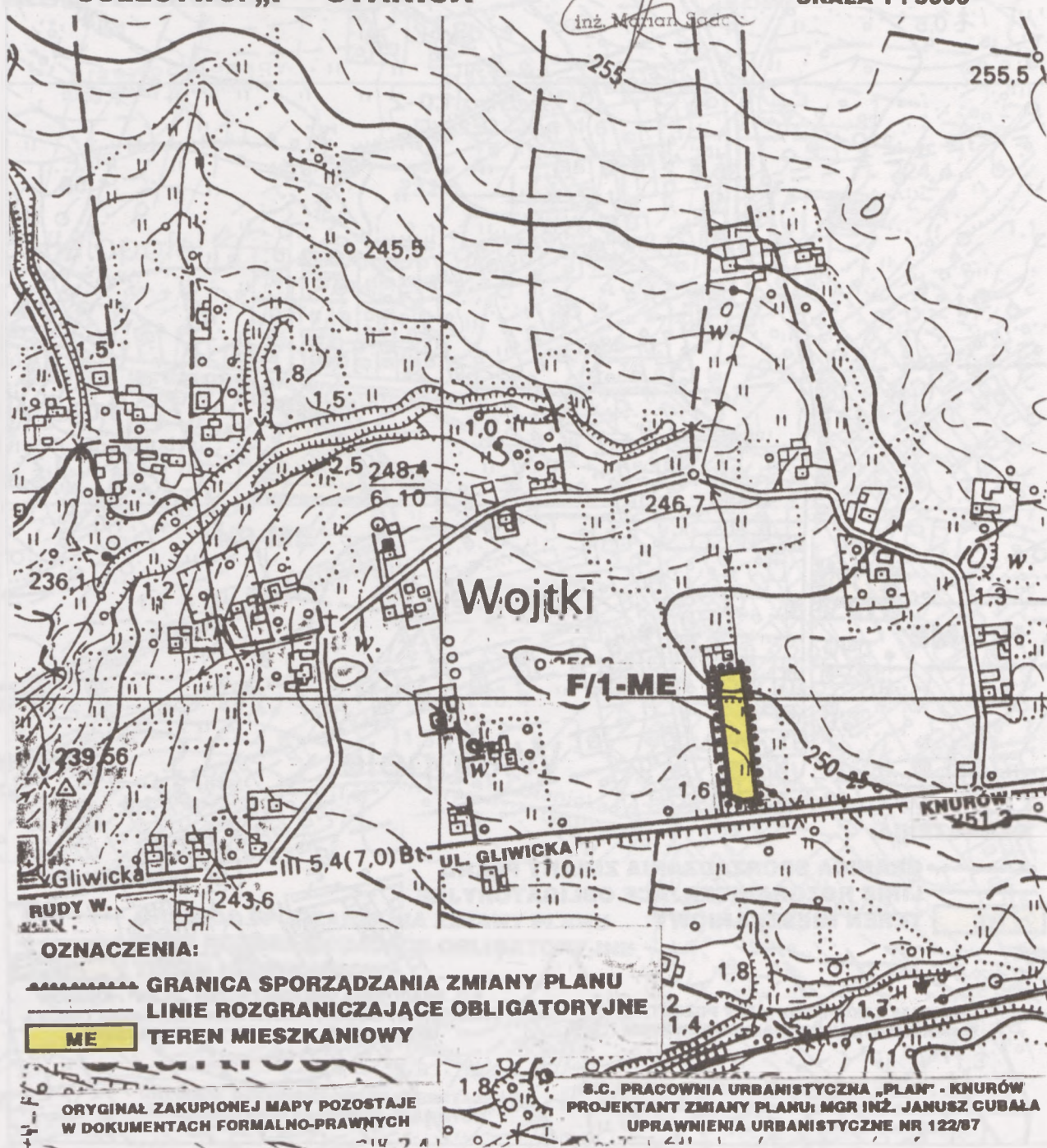
RYSUNEK ZMIANY PLANU NR 1/2

ZAŁĄCZNIK GRAFICZNY DO UCHWAŁY NR XXXV/177/97 RADY GMINY W PILCHOWICACH
Z DNIA 28 LISTOPADA 1997 R.




Przewodniczący
Rady Gminy w Pilchowicach

SOŁECTWO: „F”- STANICA

SKALA 1 : 5000



OZNACZENIA:

-  GRANICA SPORZĄDZANIA ZMIANY PLANU
-  LINIE ROZGRANICZAJĄCE OBLIGATORYJNE
-  ME TEREN MIESZKANIOWY

ORYGINAŁ ZAKUPIONEJ MAPY POZOSTAJE
W DOKUMENTACH FORMALNO-PRAWNYCH

S.C. PRACOWNIA URBANISTYCZNA „PLAN” - KNUROW
PROJEKTANT ZMIANY PLANU: MGR INŻ. JANUSZ GUBAŁA
UPRAWNIENIA URBANISTYCZNE NR 122/87

Załącznik graficzny
do Uchwały Nr XXXV/177/97
Rady Gminy w Pilchowicach
z dnia 28 listopada 1997 r.

GMINA PILCHOWICE

ZMIANY MIEJSCOWEGO PLANU OGÓLNEGO ZAGOSPODAROWANIA PRZESTRZENNEGO
GMINY PILCHOWICE

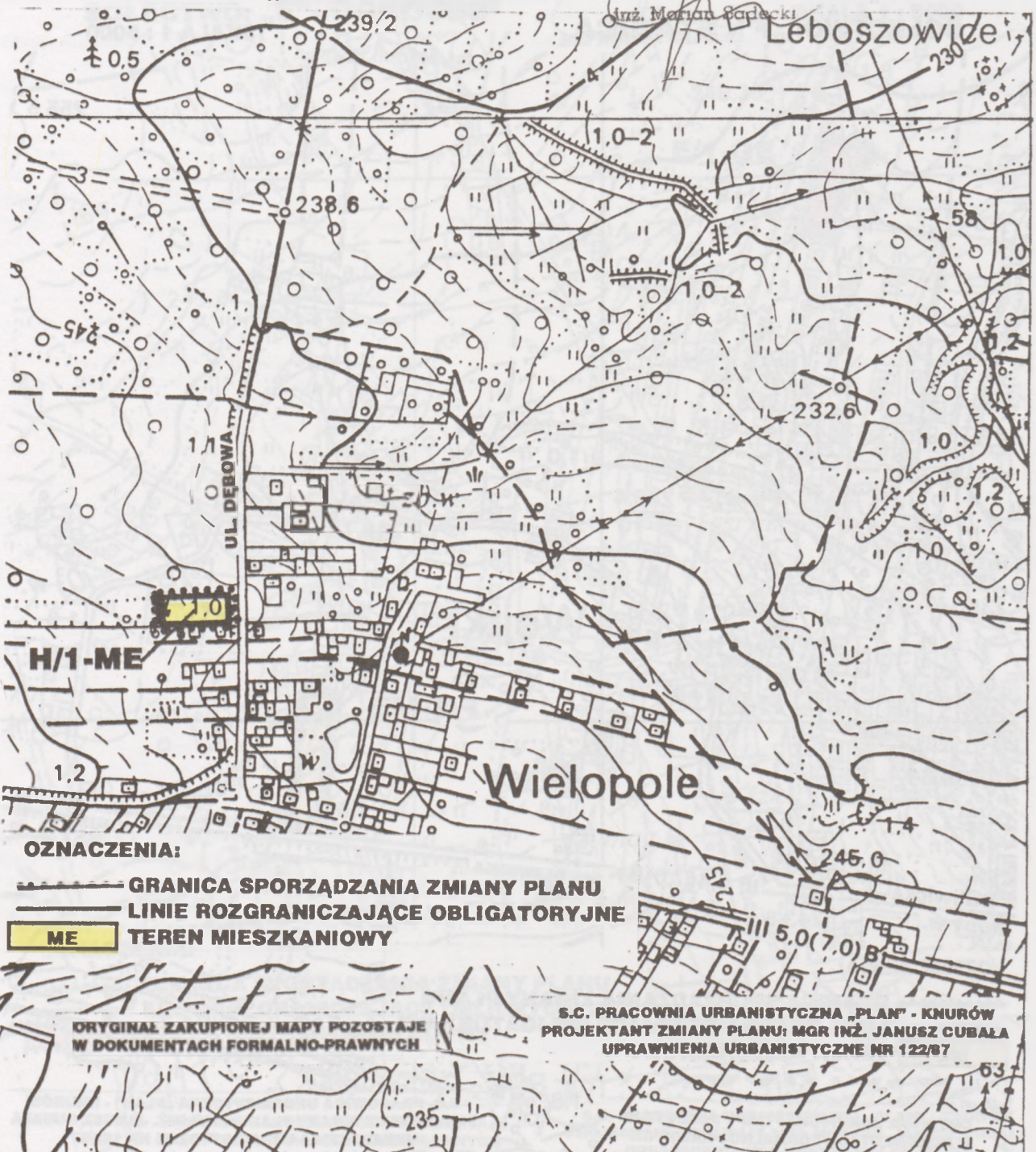
RYСУNEK ZMIANY PLANU NR 1/3

ZAŁĄCZNIK GRAFICZNY DO UCHWAŁY NR XXXV/177/97 RADY GMINY W PILCHOWICACH
Z DNIA 28 LISTOPADA 1997 R.


Przewodniczący
Rady Gminy w Pilchowicach

SOŁECTWO: „H”- PILCHOWICE

SKALA 1 : 5000



OZNACZENIA:

-  GRANICA SPORZĄDZANIA ZMIANY PLANU
-  LINIE ROZGRANICZAJĄCE OBLIGATORYJNE
-  ME TEREN MIESZKANIOWY

ORYGINAŁ ZAKUPIONEJ MAPY POZOSTAJE
W DOKUMENTACH FORMALNO-PRAWNYCH

S.C. PRACOWNIA URBANISTYCZNA „PLAN” - KNURÓW
PROJEKTANT ZMIANY PLANU: MGR INŻ. JANUSZ CUBAŁA
UPRAWNIENIA URBANISTYCZNE NR 122/87

Załącznik graficzny
do Uchwały Nr XXXV/177/97
Rady Gminy w Pilchowicach
z dnia 28 listopada 1997 r.

GMINA PILCHOWICE

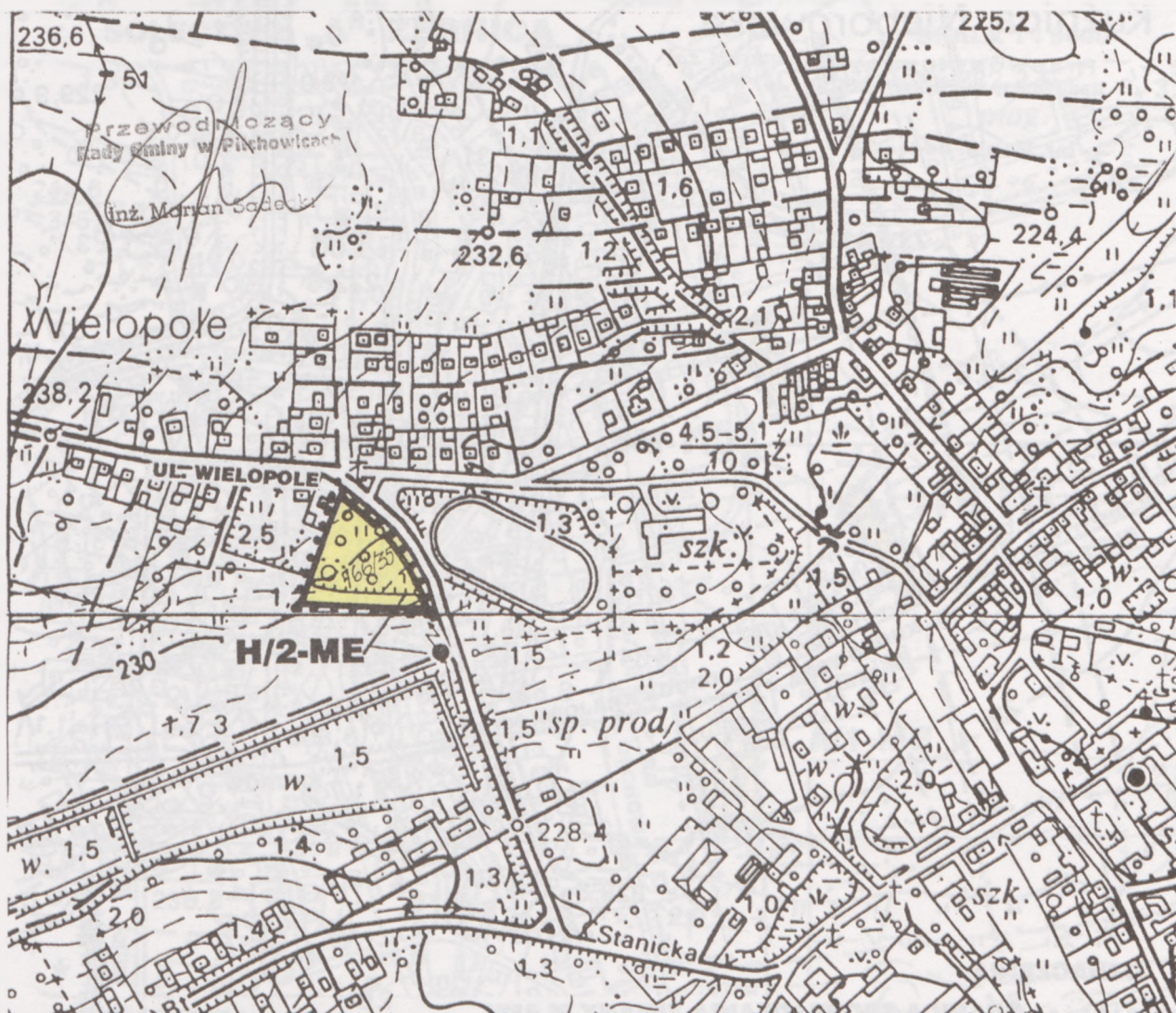
ZMIANY MIEJSCOWEGO PLANU OGÓLNEGO ZAGOSPODAROWANIA PRZESTRZENNEGO
GMINY PILCHOWICE

RYSUNEK ZMIANY PLANU NR 1/4




ZAŁĄCZNIK GRAFICZNY DO UCHWAŁY NR XXXV/177/97 RADY GMINY W PILCHOWICACH
Z DNIA 28 LISTOPADA 1997 R.

SOŁECTWO: „H”- PILCHOWICE

SKALA 1 : 5000



OZNACZENIA:

-  GRANICA SPORZĄDZANIA ZMIANY PLANU
-  LINIE ROZGRANICZAJĄCE OBLIGATORYJNE
-  ME TEREN MIESZKANIOWY

ORYGINAŁ ZAKUPIONEJ MAPY POZOSTAJE
W DOKUMENTACH FORMALNO-PRAWNYCH

S.C. PRACOWNIA URBANISTYCZNA „PLAN” - KNURÓW
PROJEKTANT ZMIANY PLANU: MGR INŻ. JANUSZ CUBAŁA
UPRAWNIENIA URBANISTYCZNE NR 122/87

Załącznik graficzny
do Uchwały Nr XXXV/177/97
Rady Gminy w Pilchowicach
z dnia 28 listopada 1997 r.

GMINA PILCHOWICE

ZMIANY MIEJSCOWEGO PLANU OGÓLNEGO ZAGOSPODAROWANIA PRZESTRZENNEGO
GMINY PILCHOWICE

RYSUNEK ZMIANY PLANU NR 1/5

ZALĄCZNIK GRAFICZNY DO UCHWAŁY NR XXXV/177/97 RADY GMINY W PILCHOWICACH
Z DNIA 28 LISTOPADA 1997 R.

SOŁECTWO: „C”- KUŹNIA NIEBOROWSKA

SKALA 1 : 5000



S.C. PRACOWNIA URBANISTYCZNA „PLAN”

Zleceniodawca: Zarząd Gminy Pilchowice
Umowa o dzieło nr 4/PU/96 z dn. 18.07.1996 r.

PROJEKT ZMIAN MIEJSCOWEGO PLANU
OGÓLNEGO ZAGOSPODAROWANIA PRZESTRZENNEGO
GMINY PILCHOWICE

Projekt zmian planu obejmuje:

USTALENIA ZMIAN PLANU — stanowiące treść Uchwały
Rady Gminy Pilchowice
RYSUNKI ZMIAN PLANU — stanowiące załączniki do
Uchwały Rady Gminy Pilchowice

Projektant prowadzący zmiany planu:
mgr inż. Janusz Cudała — uprawnienia urbanistyczne Nr 122/87

Ze strony Urzędu Gminy w Pilchowicach — Referatu Spraw
Gospodarczo-Inwestycyjnych przy sporządzaniu projektu zmia-
ny planu współdziałała: Elżbieta Pendzich.

Pilchowice, listopad 1997 r.

poz. 34

**UCHWAŁA NR XXIV/130/97
RADY MIEJSKIEJ W PORĘBIE**

z dnia 29 grudnia 1997 r.

**w sprawie zmiany miejscowego planu ogólnego perspek-
tywicznego zagospodarowania przestrzennego miasta Poręby**

Na podstawie art. 26 ustawy z dnia 7 lipca 1994 r. o zagospodarowaniu przestrzennym (Dz. U. Nr 89, poz. 415 z późn. zm.) oraz art. 18 ust. 2 pkt. 5 i art. 40 ust. 1 Ustawy z dnia 8 marca 1990 r. o samorządzie terytorialnym (tj. Dz. U. z 1996 r. Nr 13, poz. 74 z późn. zm.) — Rada Miejska w Porębie

uchwała:

zmianę miejscowego planu ogólnego perspektywicznego zagospodarowania przestrzennego miasta Poręby dla obszaru położonego przy ul. Zwycięstwa, celem wyznaczenia terenu pod lokalizację cmentarza dla Parafii Rzymsko-Katolickiej p.w. Św. Jerzego w Porębie.

ROZDZIAŁ 1

Przepisy ogólne

§ 1

Zmienia się ustalenia miejscowego planu ogólnego perspektywicznego zagospodarowania przestrzennego miasta Poręby zatwierdzonego Uchwałą Nr XXVII/155/93 Rady Miejskiej w Porębie z dnia 12 października 1993 r. (Dziennik Urzędowy Województwa Katowickiego z 1994 r. Nr 13, poz. 122) — dla jednostki strukturalnej E — Kierszula. W jednostce tej zakłada się budowę cmentarza.

§ 2

Zmiana planu obejmuje obszar położony przy ul. Zwycięstwa w Porębie — część działek Nr ew. 5443 i 8956.

§ 3

1. Przedmiotem ustaleń planu są tereny zieleni cmentarnej oznaczonej symbolem „ZC”.
2. Na terenach tych ustala się przeznaczenie podstawowe i dopuszczalne.

§ 4

1. Integralną częścią zmiany planu jest rysunek zmiany planu w skali 1:5000 stanowiący załącznik do niniejszej uchwały opracowany na aktualnym podkładzie syt.-wysokościowym.
2. Na rysunku, o którym mowa w ust. 1 obowiązują następujące oznaczenia graficzne:
 - granice terenu objętego zmianą planu — linie rozgraniczające terenu o różnym przeznaczeniu,
 - przeznaczenie terenu określonego symbolem cyfrowo-literowym (E 66 ZC).

§ 5

Ilekoć w przepisach niniejszej uchwały jest mowa o:

- 1) zmianie planu — należy przez to rozumieć ustalenia zawarte w § 1 uchwały o ile z treści przepisu nie wynika inaczej,
- 2) uchwale — należy przez to rozumieć niniejszą uchwałę, o ile z treści przepisu nie wynika inaczej,
- 3) rysunku zmiany planu — należy przez to rozumieć rysunek wymieniony w § 4 pkt. 1 niniejszej uchwały,
- 4) przeznaczeniu podstawowemu — należy przez to rozumieć takie przeznaczenie terenu, które powinno przeważać na danym obszarze wyznaczonym liniami rozgraniczającymi,
- 5) przeznaczeniu dopuszczalnym — należy przez to rozumieć rodzaj przeznaczenia inny niż podstawowy, który uzupełnia bądź wzbogaca przeznaczenie podstawowe,
- 6) obszarze — należy przez to rozumieć obszar o określonym rodzaju przeznaczenia wyznaczonym na rysunku liniami rozgraniczającymi.

ROZDZIAŁ 2

Przepisy szczegółowe

§ 6

Część terenu oznaczonego na rysunku i w tekście miejscowego planu ogólnego perspektywicznego zagospodarowania przestrzennego miasta Poręba symbolem „E 46 RP” o pow. 18,0 ha o ustaleniach „Teren upraw polowych do adaptacji”

zmienia się

na teren cmentarza i oznacza symbolem „E66 ZC o ustaleniach: „Tereny zieleni cmentarnej”. Cmentarz parafialny z kaplicą cmentarną dla Parafii Rzymsko-Katolickiej p.w. św. Jerzego w Porębie-Górcie.

Jako dopuszczalną formę użytkowania części terenów położonych wzdłuż ulicy Zwycięstwa stanowią parkingi z dojazdami. Powierzchnia terenu wynosi 1,3579 ha (fragment działek Nr ew. 5443 i 8956 — R VI).

§ 7

Dla terenu oznaczonego na rysunku zmiany planu symbolem „E 66 ZC” ustala się, zgodnie z art. 10 ust. 3 Ustawy o zagospodarowaniu przestrzennym, zerową stawkę procentową służącą naliczeniu opłaty jednorazowej z tytułu wzrostu wartości nieruchomości objętej zmianą planu.

ROZDZIAŁ 3**Przepisy końcowe**

§ 8

1. Traci moc uchwała Nr XXVII/155/93 Rady Miejskiej w Porębie z dnia 12 października 1993 r. — ogłoszona w Dzienniku Urzędowym Województwa Katowickiego z dnia 10 listopada 1994 r. Nr 13, poz. 122 w sprawie zatwierdzenia miejscowego planu ogólnego perspektywicznego zagospodarowania przestrzennego miasta Poręba w zakresie ustaleń dotyczących terenu „E 46 RP” w jednostce strukturalnej „E — Kierszula” — zapisanych w tekście i rysunku w obszarze objętym zmianą planu.

2. Zachowuje moc obowiązującą uchwała Nr XXVII/155/93 Rady Miejskiej w Porębie z dnia 12 października 1993 r. (Dz. Urz. Woj. Kat. z 1994 r. Nr 13, poz. 122) w obszarze nie objętym zmianą planu.

§ 9

W związku z postanowieniem § 1 niniejszej uchwały wyraża się zgodę na przeznaczenie pod lokalizację cmentarza gruntów rolnych klasy VI zgodnie z wnioskiem rolnym.

§ 10

Wykonanie niniejszej uchwały powierza się Zarządowi Miasta Poręby.

§ 11

Traci moc Uchwała Nr XXII/112/97 z dnia 30 lipca 1997 roku.

§ 12

Uchwała wchodzi w życie po upływie 14 dni od dnia ogłoszenia w Dzienniku Urzędowym Województwa Katowickiego.

**PRZEWODNICZĄCY
RADY MIEJSKIEJ**

mgr Jan Macherzyński

Załącznik do Uchwały
Rady Miejskiej w Porębie
Nr XXIV/130/97
z dnia 29 grudnia 1997 r.

**ZAŁĄCZNIK DO UCHWAŁY RADY MIEJSKIEJ
W PORĘBIE NR XXIV/130/97 z dn. 29 grudnia 1997r**

**ZMIANA MIEJSCOWEGO PLANU OGÓLNEGO PERSP
ZAGOSPODAROWANIA PRZESTRZENNEGO
miasta **POREBY****

ZATWIERDZONEGO UCHWAŁĄ Nr XXVII/155/93 R.M. w PORĘBIE dn. 12.10.1993.

RYСУNEK PLANU - skala 1 : 5000 Kierszula



poz. 35

**UCHWAŁA NR XXXI/233/97
RADY MIEJSKIEJ W SIEWIERZU**

z dnia 12 grudnia 1997 roku

w sprawie zmiany miejscowego planu zagospodarowania przestrzennego miasta i gminy Siewierz zatwierdzonego Uchwałą Nr XL/222/94 Rady Miejskiej w Siewierzu, z dnia 26.05.1994 r. (Dz. Urz. Woj. Katowickiego Nr 15 z 1994 4., poz. 191)

Na podstawie art. 26 ustawy z dnia 7 lipca 1994 roku o zagospodarowaniu przestrzennym (Dz. U. Nr 89, poz. 415 z 1994 r. z późniejszymi zmianami) oraz art. 18 ust. 2 pkt 5 i art. 40 ust. 1 Ustawy z dnia 8 marca 1990 r. o samorządzie terytorialnym (jednolity tekst Dz. U. Nr 13, poz. 74 z 1996 r.)

**RADA MIEJSKA W SIEWIERZU
uchwała:**

zmianę miejscowego planu zagospodarowania przestrzennego miasta i gminy Siewierz.

Zmiany dotyczy przeznaczenia na cele urządzeń radiowo-telekomunikacyjnych fragmentu terenu gruntów ornych — część działki Nr 122 — położonego w Sołectwie Podwarpie, którego granice wyznaczają:

- od strony południowej i zachodniej — grunty orne stanowiące własność prywatną,
- od strony wschodniej i północnej — istniejące drogi polne.

ROZDZIAŁ 1

Przepisy ogólne

§ 1

Zmienia się plan w zakresie gruntów ornych **K6-RP**:

- w obrębie terenu **K6-RP** wyznacza się teren pod urządzenia radiowo-telekomunikacyjne, o oznaczeniu **K6a-UŁ**.

§ 2

Ustalenia zmiany planu, o których mowa w § 1 zostają wyrażone w postaci:

1. Rysunku Planu w skali 1:1000.
2. Ustaleń dla wydzielonych terenów o ściśle określonych funkcjach.

§ 3

W Rysunku Planu, w którym mowa w § 2 ust. 1, obowiązują następujące oznaczenia graficzne:

1. linie rozgraniczające tereny — ściśle określone, oznaczone linią ciągłą.

§ 4

Ilekrót w dalszych przepisach niniejszej uchwały jest mowa o:

1. planie — należy przez to rozumieć ustalenia planu o których mowa w § 2 ust. 1—2 uchwały, o ile z treści przepisu nie wynika inaczej,
2. uchwale — należy przez to rozumieć niniejszą Uchwałę Rady, o ile z treści przepisu nie wynika inaczej,
3. przepisach szczególnych — należy przez to rozumieć przepisy ustaw wraz z aktami wykonawczymi oraz ograniczenia w dysponowaniu terenu, wynikające z prawomocnych decyzji administracyjnych (art. 104 Kodeksu Postępowania Administracyjnego).

4. rysunku planu — należy przez to rozumieć rysunek planu wymieniony w § 2 ust. 1 stanowiący załącznik graficzny Nr 1 do niniejszej uchwały,
5. przeznaczeniu podstawowym — należy przez to rozumieć takie przeznaczenie, które powinno przeważać na danym obszarze, wyznaczanym liniami rozgraniczającymi,
6. obszarze — należy przez to rozumieć obszar o określonym przeznaczeniu podstawowym, wyznaczonym na rysunku planu liniami rozgraniczającymi.

ROZDZIAŁ 2

Przepisy szczegółowe

§ 5

Ustala się jako przeznaczenie podstawowe:

K6a-UŁ — 100 m² pow. — Tereny urządzeń radiowo-telekomunikacyjnych — Stacja Bazowa Nr A 2058 Cyfrowej Telefonii Komórkowej GSM — obejmująca: urządzenia zasilające oraz nadawczo-odbiorcze (anten), które zostaną umieszczone na wieży o wysokości 40 m.

Stacja będzie wyposażona w dwa rodzaje anten:

- paraboliczne — linii radiowej,
- zespół anten rozsiewczych, oraz
- kontener (szafa BTS — prefabrykowana) z wyposażeniem stacji.

Teren stacji winien być ogrodzony i zabezpieczony ogrodzeniem trwałym.

ROZDZIAŁ 3

Ustalenia dotyczące stawki procentowej służącej naliczaniu opłaty z tytułu wzrostu wartości nieruchomości objętej zmianą.

§ 6

Ustala się stawkę procentową z tytułu wzrostu wartości nieruchomości objętej zmianą o wysokości 0%.

ROZDZIAŁ 4

Przepisy końcowe

§ 7

Traci moc uchwała Nr XL/222/94 Rady Miejskiej w Siewierzu, z dnia 26.05.1994 r. (Dz. Urz. Woj. Katowickiego Nr 15 z 1994 r., poz. 19) w obszarze dotyczącym zmian.

§ 8

Uchwała podlega ogłoszeniu w Dzienniku Urzędowym Województwa Katowickiego.

§ 9

Wykonanie Uchwały powierza się Zarządowi Miasta i Gminy Siewierz.

§ 10

Uchwała wchodzi w życie po upływie 14 dni od dnia jej ogłoszenia w Dzienniku Urzędowym Województwa Katowickiego.

Przewodniczący Rady Miejskiej w Siewierzu

inż. Henryk Syrek




Zmiana miejscowego planu zagospodarowania przestrzennego miasta i gminy Siewierz

• LOKALIZACJA STACJI BAZOWEJ CYFROWEJ TELEFONI KOMÓRKOWEJ GSM NR A-2058 „KAT TULISZÓW”

SKALA 1 : 1000

RYСУNEK PLANU

Załącznik graficzny nr 1. do uchwały Rady Miejskiej w Siewierzu Nr XXXI/223/97 z dnia 12-12-1997r.

-  Granice zmiany planu
-  Linie rozgraniczające tereny – ściśle określone
-  Wjazd na działkę 3359



Na wyliczenia swe istnienia w terenie linie rozgraniczające na niniejszej mapie uzależniono od pomiarów, które nie były zakończone do momentu wydruku lub o których brak jest informacji w istniejących brzoźowych.

Miło niniejszemu może służyć do celów projektowych

PRZEWODNICZĄCY
RADY MIEJSKIEJ W SIEWIERZU
mgr Henryk Syrek

MAPA ZASADNICZA

Założona w 1996 r. przez
GEOSPEC Spółka z o.o. Katowice

TRESC: MAPA DOK.	
S	W
U	

051

054

Wpisano w Księgę w Katowicach
D. 140/97 z 14.01.1997
Kancelaria Urzędu Miasta Siewierz
ul. Wolności 19/36
mgr. Wiesław Karoń

BIURO
L. SIEWIERSKI
GEOLOGIJA
TILIA 1111
ul. Wolności
47-400 - SIVIERZ

poz. 36

**ROZPORZĄDZENIE NR 4/98
WOJEWODY KATOWICKIEGO**

z dnia 22 stycznia 1998 r.

w sprawie wprowadzenia ochrony indywidualnej, w drodze uznania za pomniki przyrody pojedynczych tworów przyrody ożywionej na terenie gminy Babice.

Na podstawie art. 32, w związku z art. 37 ust. 1 ustawy z dnia 16 października 1991 r. o ochronie przyrody (Dz. U. Nr 114, poz. 492, z późn. zm.) oraz art. 20 ust. 1 pkt. 1 ustawy z dnia 22 marca 1990 r. o terenowych organach rządowej administracji ogólnej (Dz. U. Nr 21, poz. 123 z późn. zm.).

§ 1

Uznaje się za pomniki przyrody twory przyrody wyszczególnione w wykazie pomników przyrody, stanowiącym załącznik do rozporządzenia.

§ 2

Ochrona pomników przyrody o których mowa w § 1, polega na zakazie:

1. niszczenia lub uszkodzania oraz wycinania drzew;
2. zrywanie pączków, kwiatów, owoców i liści;
3. zanieczyszczanie terenu i wznecania ognia w pobliżu drzew;
4. umieszczania tablic, napisów, ogłoszeń i innych znaków;
5. nacinania, rycia napisów i znaków;
6. wchodzenia na drzewa.

§ 3

Zakazy wymienione w § 2 nie obowiązują w przypadku działań związanych z ochroną obiektu, prowadzoną za zgodą Wojewody Katowickiego.

§ 4

Budowa lub rozbudowa obiektów budowlanych, linii komunikacyjnych, urządzeń instalacji, których istnienie może mieć negatywny wpływ na obiekt chroniony, wymaga uzgodnienia z Wojewodą Katowickim.

§ 5

Wykonanie rozporządzenia powierza się Wojewódzkiemu Konserwatorowi Przyrody.

§ 6

Rozporządzenie wchodzi w życie po upływie 14 dni od daty ogłoszenia w Dzienniku Urzędowym Województwa Katowickiego.

w/z Wojewody
WICEWOJEWODA KATOWICKI

Andrzej Gałażewski**Załącznik do rozporządzenia Wojewody Katowickiego
Nr 4/98 z dnia 22 stycznia 1998 r.****w sprawie wprowadzenia ochrony indywidualnej, w drodze uznania za pomniki przyrody pojedynczych tworów przyrody ożywionej na terenie gminy Babice.****Wykaz pomników przyrody****I. Miejscowość Babice:****1. Lipa drobnolistna**

obwód pierśnicowy 450 cm.
położenie — cmentarz przy kościele
właściciel — Parafia Rzymskokatolicka
nr mapy ewidencyjny. 11, nr działki 896 według stanu na 12.11.1991 r.
nr diagnozy 000921/1

2. Lipa drobnolistna

obwód pierśnicowy 360 cm.
położenie — cmentarz przy kościele
właściciel — Parafia Rzymskokatolicka
nr mapy ewidencyjny. 11, nr działki 896 według stanu na 12.11.1991 r.
nr diagnozy 000922/1

3. Lipa drobnolistna

obwód pierśnicowy 295 cm.
położenie — cmentarz przy kościele
właściciel — Parafia Rzymskokatolicka
nr mapy ewidencyjny. 11, nr działki 896 według stanu na 12.11.1991 r.
nr diagnozy 000923/1

4. Lipa drobnolistna

obwód pierśnicowy 305 cm.
położenie — cmentarz przy kościele
właściciel — Parafia Rzymskokatolicka
nr mapy ewidencyjny. 11, nr działki 896 według stanu na 12.11.1991 r.
nr diagnozy 000924/1

5. Lipa drobnolistna

obwód pierśnicowy 250 cm.
położenie — cmentarz przy kościele
właściciel — Parafia Rzymskokatolicka
nr mapy ewidencyjny. 11, nr działki 896 według stanu na 12.11.1991 r.
nr diagnozy 000925/1

6. Lipa drobnolistna

obwód pierśnicowy 345 cm.
położenie — cmentarz przy kościele
właściciel — Parafia Rzymskokatolicka
nr mapy ewidencyjny. 11, nr działki 896 według stanu na 12.11.1991 r.
nr diagnozy 000926/1

II. Miejscowość Jankowice:**1. Dąb szypułkowy**

obwód pierśnicowy 310 cm.
położenie — Rolnicza Spółdzielnia Produkcyjna
właściciel — Rolnicza Spółdzielnia Produkcyjna

nr mapy ewidencyjny. 4, nr działki 1141 według stanu na 12.11.1991 r.
nr diagnozy 000938/1

III. Miejscowość Mętków:

1. Dąb szypułkowy

obwód pierśnicowy 310 cm
położenie — przed przepustem potoku (lewa strona)
właściciel — Nadleśnictwo Chrzanów, Leśnictwo Mętków
oddział, pododdział 169g, według stanu na 30.09.1991 r.
nr diagnozy 000933/1

2. Dąb szypułkowy

obwód pierśnicowy 295 cm
położenie — przed przepustem potoku na skraju lasu
właściciel — Nadleśnictwo Chrzanów, Leśnictwo Mętków
oddział, pododdział 169g, według stanu na 30.09.1991 r.
nr diagnozy 000934/1

3. Dąb szypułkowy

obwód pierśnicowy 315 cm
położenie — przed łąką (lewa strona drogi)
właściciel — Nadleśnictwo Chrzanów, Leśnictwo Mętków
oddział, pododdział 169g, według stanu na 30.09.1991 r.
nr diagnozy 000935/1

4. Dąb szypułkowy

obwód pierśnicowy 395 cm
położenie — przed łąką (lewa strona drogi)
właściciel — Nadleśnictwo Chrzanów, Leśnictwo Mętków
oddział, pododdział 169g, według stanu na 30.09.1991 r.
nr diagnozy 000936/1

5. Dąb szypułkowy

obwód pierśnicowy 320 cm
położenie — za łąką (prawa strona drogi)
właściciel — Nadleśnictwo Chrzanów, Leśnictwo Mętków
oddział, pododdział 169g, według stanu na 30.09.1991 r.
nr diagnozy 000937/1

IV. Miejscowość Wygierzów:

1. Lipa szerokolistna

obwód pierśnicowy 230 cm.
właściciel — Józef i Rozalia Kamiński
nr mapy ewidencyjnej 5, nr działki 720/3 — według stanu na 12.11.1991 r.
nr diagnozy 000927/1

2. Dąb szypułkowy

obwód pierśnicowy 420 cm.
właściciel — Ciuba Józef
nr mapy ewidencyjnej 5, nr działki 118 — według stanu na 30.09.1991 r.
nr diagnozy 000929/1

3. Lipa szerokolistna

obwód pierśnicowy 285 cm.
właściciel — Sroka Julian i Zofia
nr mapy ewidencyjnej — według stanu na 11.12.1991 r.
nr diagnozy 000930/1

4. Tulipanowiec amerykański

obwód pierśnicowy 170 cm.
właściciel — Tomczyk Elżbieta
nr mapy ewidencyjnej 1, nr działki 720/3 — według stanu na 11.12.1991 r.
nr diagnozy 000931/1

V. Miejscowość Zagórze:

1. Lipa drobnolistna

obwód pierśnicowy 314 cm.
właściciel — Kikla Stanisław i Maria
nr mapy ewidencyjnej 6, nr działki 78 — według stanu na 11.12.1991 r.
nr diagnozy 000932/1

poz. 37

ROZPORZĄDZENIE NR 5/98 WOJEWODY KATOWICKIEGO

z dnia 5 lutego 1998 r.

zmieniające rozporządzenie Nr 51/96 Wojewody Katowickiego z dnia 2 kwietnia 1996 r. w sprawie określenia obszaru charakteryzującego się znacznym deficytem miejsc postojowych oraz wysokości opłat, które mogą być pobierane za parkowanie pojazdów samochodowych w Wodzisławiu Śląskim.

Na podstawie art. 10 ust. 3 ustawy z dnia 20 czerwca 1997 r. Prawo o ruchu drogowym (Dz. U. Nr 98 poz. 602) w związku z § 1 ust. 5 i § 5 ust. 2 rozporządzenia Rady Ministrów z dnia 5 lipca 1994 r. w sprawie szczegółowych zasad wprowadzania opłat za parkowanie pojazdów na drogach publicznych (Dz. U. Nr 89 poz. 416) oraz art. 20 ust. 1 pkt 1 ustawy z dnia 22 marca 1990 r. o terenowych organach rządowej administracji ogólnej (Dz. U. Nr 21, poz. 123, z późniejszymi zmianami)

zarządzam, co następuje:

§ 1

1. W rozporządzeniu Nr 51/96 Wojewody Katowickiego z dnia 2 kwietnia 1996 r. w sprawie określenia obszaru charakteryzującego się znacznym deficytem miejsc postojowych oraz wysokości opłat, które mogą być pobierane za parkowanie pojazdów samochodowych w Wodzisławiu Śląskim (Dziennik Urzędowy Województwa Katowickiego Nr 6 poz. 41), wprowadza się następujące zmiany:

1) § 1 otrzymuje brzmienie:

Obszar charakteryzujący się znacznym deficytem miejsc postojowych, w którym występuje konieczność zwiększenia rotacji pojazdów, stanowią znajdujące się w centrum miasta ulice Kubsza, Bogumińska, 26 Marca oraz Plac Gładbeck.

§ 2

2. Rozporządzenie wchodzi w życie po upływie 14 dni od dnia ogłoszenia w Dzienniku Urzędowym Województwa Katowickiego.

w/z wojewody
WICEWOJEWODA KATOWICKI

Andrzej Gałazewski

poz. 38

Zatwierdzam

Minister**Spraw Wewnętrznych i Administracji****z up. Jerzy Adam STĘPIEŃ****Podsekretarz Stanu****Warszawa, dnia 03.02.1998****ZARZĄDZENIE NR 27/98
WOJEWODY KATOWICKIEGO****z dnia 30 stycznia 1998 r.****w sprawie zmiany Statutu Urzędu Wojewódzkiego w Katowicach**

Na podstawie postanowień art. 33 ust. 1 ustawy z dnia 22 marca 1990 r. o terenowych organach rządowej administracji ogólnej (Dz. U. z 1990 r. Nr 21, poz. 123, Dz. U. z 1991 r. Nr 75, poz. 328, Dz. U. z 1995 r. Nr 74, poz. 368 i Dz. U. z 1996 r. Nr 106, poz. 498) w związku z rozporządzeniem Prezesa Rady Ministrów z dnia 15 października 1996 r. w sprawie ramowego statutu Urzędu Wojewódzkiego (Dz. U. Nr 123, poz. 580)

zarządzam, co następuje:

§ 1

W Statucie Urzędu Wojewódzkiego w Katowicach, stanowiącym załącznik do zarządzenia Wojewody Katowickiego Nr 56/97 z dnia 24 marca 1997 r., zmienionym zarządzeniem Wojewody Katowickiego Nr 237/97 z dnia 30 września 1997 r., wprowadzam następujące zmiany:

1. § 6 otrzymuje brzmienie:

„W skład Urzędu wchodzi następujące wydziały oraz równorzędne komórki organizacyjne:

1. Gabinet Wojewody (§ 10)
2. Wydział Prasowy (§ 10¹)
3. Sekretariat Wojewódzkiego Komitetu Obrony (§ 11)
4. Wojewódzki Inspektorat Obrony Cywilnej (§ 12)
5. Wydział Administracyjno-Gospodarczy (§ 13)
6. Wydział Architektury i Urbanistyki (§ 14)
7. Wydział Finansów (§ 15)
8. Wydział Geodezji, Kartografii, Katastru i Gospodarki Nieruchomościami (§ 16)
9. Wydział Gospodarki (§ 17)
10. Wydział Kultury (§ 18)
11. Wydział Ochrony Środowiska (§ 19)
12. Wydział Organizacji i Nadzoru (§ 20)
13. Wydział Paszportów (§ 21)
14. Wydział Prawny (§ 22)
15. Wydział Przedsięwzięć Publicznych (§ 23)
16. Wydział Przekształceń Przedsiębiorstw (§ 24)
17. Wydział Rolnictwa (§ 25)
18. Wydział Sportu i Turystyki (§ 26)
19. Wydział Spraw Obywatelskich (§ 27)
20. Wydział Straży (§ 28)
21. Wydział Współpracy z Zagranicą (§ 29)
22. Wydział Zdrowia (§ 30).”;

2. § 7 otrzymuje brzmienie:

„1. W Urzędzie tworzy się następujące stanowiska dyrektorów wydziałów i ich zastępców oraz stanowiska równorzędne:

- 1) Dyrektor Gabinetu Wojewody i 1 zastępca
 - 2) Dyrektor Wydziału Prasowego — Rzecznik Wojewody
 - 3) Sekretarz Wojewódzkiego Komitetu Obrony
 - 4) Szef Wojewódzkiego Inspektoratu Obrony Cywilnej i 2 zastępców
 - 5) Dyrektor Wydziału Administracyjno-Gospodarczego i 1 zastępca
 - 6) Dyrektor Wydziału Architektury i Urbanistyki — Architekt Wojewódzki i 2 zastępców
 - 7) Dyrektor Wydziału Finansów i 1 zastępca oraz Główny Księgowy Budżetu Wojewody
 - 8) Dyrektor Wydziału Geodezji, Kartografii, Katastru i Gospodarki Nieruchomościami — Geodeta Wojewódzki i 2 zastępców
 - 9) Dyrektor Wydziału Gospodarki i 2 zastępców
 - 10) Dyrektor Wydziału Kultury i 1 zastępca
 - 11) Dyrektor Wydziału Ochrony Środowiska i 2 zastępców oraz Wojewódzki Konserwator Przyrody i Główny Geolog Wojewódzki
 - 12) Dyrektor Wydziału Organizacji i Nadzoru i 1 zastępca
 - 13) Dyrektor Wydziału Paszportów i 1 zastępca
 - 14) Dyrektor Wydziału Prawnego i 1 zastępca
 - 15) Dyrektor Wydziału Przedsięwzięć Publicznych i 2 zastępców
 - 16) Dyrektor Wydziału Przekształceń Przedsiębiorstw i 3 zastępców
 - 17) Dyrektor Wydziału Rolnictwa i 1 zastępca
 - 18) Dyrektor Wydziału Sportu i Turystyki
 - 19) Dyrektor Wydziału Spraw Obywatelskich i 2 zastępców
 - 20) Dyrektor Wydziału Straży
 - 21) Dyrektor Wydziału Współpracy z Zagranicą
 - 22) Dyrektor Wydziału Zdrowia — Lekarz Wojewódzki i 2 zastępców.
2. Dyrektorzy Wydziałów zapewniają, w powierzonym im zakresie, prawidłową realizację zadań Urzędu.”;
3. § 10 otrzymuje brzmienie:
- „Do zakresu działania Gabinetu Wojewody należy prowadzenie bezpośredniej obsługi Wojewody i Kierownictwa Urzędu, a w szczególności:
1. Organizowanie pracy Kierownictwa Urzędu.
 2. Koordynowanie realizacji zadań związanych z funkcjami reprezentacyjnymi i obowiązkami protokołarnymi Wojewody.
 3. Organizowanie kontaktów Wojewody z parlamentarzystami, Sejmikiem Samorządowym i samorządami lokalnymi oraz instytucjami życia społecznego, politycznego, kulturalnego i związkowego województwa.
 4. Organizowanie współpracy Wojewody z doradcami.
 5. Realizowanie zadań Ośrodka Dyżurnego Wojewody.
 6. Zapewnianie obsługi Kierownictwa Urzędu w zakresie transportu, łączności i spraw kancelaryjno-technicznych.
 7. Obsługa Kolegium Wojewody.
 8. Prowadzenie kroniki pracy Wojewody.”;
4. Po § 10 wprowadzam § 10¹ w brzmieniu:
- Do zakresu działania Wydziału Prasowego należy obsługa prasowa Wojewody i Kierownictwa Urzędu, w tym w szczególności:
1. Prowadzenie polityki informacyjnej Wojewody.
 2. Reprezentowanie Wojewody przed środkami masowego przekazu.
 3. Współpraca z mediami oraz prowadzenie obsługi prasowej Urzędu.”;
5. W § 33 wyraz „Kancelaria Wojewody” zastępuje się wyrazami „Gabinet Wojewody”.

§ 2

Uchylam zarządzenie Nr 24/98 Wojewody Katowickiego z dnia 22 stycznia 1998 r. w sprawie zmiany Statutu Urzędu Wojewódzkiego w Katowicach.

§ 3

Zarządzenie wchodzi w życie z dniem zatwierdzenia przez Ministra Spraw Wewnętrznych i Administracji.

§ 4

Zarządzenie podlega ogłoszeniu w Dzienniku Urzędowym Województwa Katowickiego.

WOJEWODA KATOWICKI

Marek Kempski

**UWAGA P.T. PRENUMERATORZY
DZIENNIKA URZĘDOWEGO WOJEWÓDZTWA KATOWICKIEGO**

Wydział Prawny Urzędu Wojewódzkiego w Katowicach uprzejmie informuje, że można dokonać przedpłaty na prenumeratę na 1998 r.

Cena jednostkowa za egzemplarz wynosi 2 zł (dwa złote).

Oplata roczna uzależniona będzie od ilości wydanych numerów (średnio 25).

Zastrzega się prawo do zmiany ceny prenumeraty.

Wpłaty za prenumeratę należy dokonać przelewem bankowym na konto Urzędu Wojewódzkiego w Katowicach NBP o/o K-ce nr 10101212-305802-233-0.

Wszelkich informacji o prenumeracie udziela Biblioteka Urzędu Wojewódzkiego w Katowicach ul. Jagiellońska 25 pok. 301, tel. 255-41-61 wewn. 301.

Egzemplarze bieżące oraz z lat ubiegłych można nabywać w Bibliotece (adres j.w.).

Wydawca: Wojewoda Katowicki

Redakcja: Wydział Prawny Urzędu Wojewódzkiego w Katowicach

Katowice, ul. Jagiellońska 25, tel. 255-44-37, 255-41-61 wew. 477

Redaktor Naczelny: mgr Krystyna PIOTROWSKA

Tłoczono z polecenia Wojewody Katowickiego z dnia 10 lutego 1998 r.
w Cartotecnica Polska, Sp. z o.o. Zam. 45/4442/7 700

Cena 2.00 zł