



DZIENNIK URZĘDOWY WOJEWÓDZTWA KATOWICKIEGO

Katowice, dnia 9 października 1998 r.

Nr 30

Treść:

Poz.:

Str.

OBWIESZCZENIA

- 322 — Obwieszczenie Wojewody Katowickiego z dnia 17 września 1998 r. w sprawie zmiany **Statutu Międzygminnego Związku Wodociągów i Kanalizacji w Wodzisławiu Śląskim**. 697
- 323 — Obwieszczenie Wojewody Katowickiego z dnia 28 września 1998 r. w sprawie ogłoszenia wykazu przedsiębiorstw, dla których Urząd Regulacji Energetyki w Warszawie wszczął postępowanie administracyjne dotyczące udzielenia z urzędu koncesji na wytwarzanie, przesyłanie i dystrybucję oraz obrót ciepłem. 701
- 324 — Obwieszczenie Wojewody Katowickiego z dnia 5 października 1998 r. w sprawie ogłoszenia decyzji wydanych przez Urząd Regulacji Energetyki w Warszawie dot. udzielania przedsiębiorstwom z urzędu koncesji na wytwarzanie, przesyłanie i dystrybucję oraz obrót ciepłem. 703

POROZUMIENIA

- 325 — Porozumienie zawarte w dniu 31 sierpnia 1998 r. pomiędzy Wojewodą Katowickim a Zarządem Miasta Bierunia, rozwiązujące Porozumienie w sprawie wykonywania przez Zarząd Miasta zadań z zakresu administracji rządowej dot. ochrony zdrowia, zawarte między stronami w dniu 20 czerwca 1994 r. 705
- 326 — Porozumienie zawarte w dniu 31 sierpnia 1998 r. pomiędzy Wojewodą Katowickim z Zarządem Gminy Kobiór, rozwiązujące Porozumienie w sprawie wykonywania przez Zarząd Gminy zadań z zakresu administracji rządowej dot. ochrony zdrowia, zawarte między stronami w dniu 24 stycznia 1997 r. 705
- 327 — Wypowiedzenie z dnia 23 września 1998 r. — Porozumienia zawartego przez Wojewodę Katowickiego z Zarządem Miasta Gliwice w dniu 14 sierpnia 1997 r. — skutkujące na dzień 31 grudnia 1998 r. 706
- 328 — Porozumienie z dnia 1 października 1998 r. zawarte pomiędzy Wojewodę katowickim a Zarządem Gminy Bobrowniki rozwiązujące Porozumienie w sprawie wykonywania przez Zarząd Gminy zadań z zakresu administracji rządowej dot. ochrony zdrowia, zawarte między stronami w dniu 22 grudnia 1992 r. 706
- 329 — Porozumienie z dnia 29 września 1998 r. zawarte pomiędzy Wojewodą Katowickim a Zarządem Gminy i Miasta Czerwonka-Leszczyny rozwiązujące Porozumienie w sprawie wykonywania przez Zarząd Gminy i Miasta zadań z zakresu administracji rządowej dot. ochrony zdrowia, zawarte między stronami w dniu 23 grudnia 1996 r. 707
- 330 — Porozumienie z dnia 24 września 1998 r. zawarte pomiędzy Wojewodą Katowickim a Zarządem Miasta Dąbrowa Górnicza rozwiązujące Porozumienie w sprawie wykonywania przez Zarząd Miasta zadań z zakresu administracji rządowej dot. ochrony zdrowia, zawarte między stronami w dniu 2 maja 1994 r. 707
- 331 — Porozumienie z dnia 23 września 1998 r. zawarte pomiędzy Wojewodą Katowickim a Zarządem Miasta Łędziny rozwiązujące Porozumienie w sprawie wykonywania przez Zarząd Miasta zadań z zakresu administracji rządowej dot. ochrony zdrowia, zawarte między stronami w dniu 2 grudnia 1995 r. wraz z aneksem z dnia 31 grudnia 1997 r. 708
- 332 — Porozumienie z dnia 30 września 1998 r. zawarte pomiędzy Wojewodą Katowickim z Zarządem Gminy Ornontowice rozwiązujące Porozumienie w sprawie wykonywania przez Zarząd Gminy zadań z zakresu administracji rządowej dot. ochrony zdrowia, zawarte między stronami w dniu 25 czerwca 1997 r. 708
- 333 — Porozumienie z dnia 30 września 1998 r. zawarte pomiędzy Wojewodą Katowickim a Zarządem Gminy Pawłowice, rozwiązujące Porozumienie w sprawie wykonywania przez Zarząd Gminy zadań z zakresu administracji rządowej dot. ochrony zdrowia, zawarte między stronami w dniu 1 sierpnia 1996 r. 709

UCHWAŁY RAD GMIN

- 334 — Uchwała Nr XLIV/226/98 Rady Gminy Gierałtowiec z dnia 16 czerwca 1998 r. w sprawie zmiany Nr 1 miejscowego planu ogólnego zagospodarowania przestrzennego gminy Gierałtowiec. 709

- 335 — Uchwała Nr XXX/180/98 Rady Gminy Gorzyce z dnia 9 czerwca 1998 r. w sprawie zmiany w miejscowym planie ogólnym zagospodarowania przestrzennego gminy Gorzyce. 714
- 336 — Uchwała Nr XLVI/796/98 Rady Miejskiej w Jastrzębiu Zdroju z dnia 30 maja 1998 r. w sprawie uchwalenia zmiany miejscowego planu zagospodarowania przestrzennego. 716
- 337 — Uchwała Nr XXXVIII/278/98 Rady Miejskiej w Siewierzu z dnia 16 czerwca 1998 r. w sprawie zmian miejscowego planu ogólnego zagospodarowania przestrzennego miasta i gminy Siewierz w mieście Siewierz i w sołectwie Brudzowice. 720

ROZPORZĄDZENIA

- 338 — Rozporządzenie Nr 28/98 Wojewody Katowickiego z dnia 18 września 1998 r. w sprawie wprowadzenia instrukcji dot. postępowania ze środkami spożywczymi w związku z możliwością wystąpienia skażeniem lub zakażeniem produktów w wyniku dokonanego aktu terroru. 723

ZARZĄDZENIA

- 339 — Zarządzenie Nr 361/98 Wojewody Katowickiego z dnia 28 września 1998 r. w sprawie wysokości wskaźnika przeliczeniowego 1 m² powierzchni użytkowej budynku mieszkaniowego w IV kwartale 1998 r. 723

poz. 322

**OBWIESZCZENIE
WOJEWODY KATOWICKIEGO**

z dnia 17 września 1998 r.

Na podstawie § 8 zarządzenia Nr 47 Prezesa Rady Ministrów z dnia 16 sierpnia 1990 r. w sprawie rejestracji związków międzygminnych (M.P. Nr 33, poz. 266)

ogłasza się

zmianę Statutu Międzygminnego Związku Wodociągów i Kanalizacji w Wodzisławiu Śląskim, zgodnie z treścią uchwały Nr XI/50/97 Zgromadzenia Związków z dnia 18 grudnia 1997 r.

Zmianę statutu Związku wpisano do Rejestru Związków Międzygminnych w Ministerstwie Spraw Wewnętrznych i Administracji w Warszawie.

WOJEWODA KATOWICKI

Marek Kempski

UCHWAŁA NR XI/50/97

**Zgromadzenia Międzygminnego Związków Wodociągów
i Kanalizacji z siedzibą w Wodzisławiu Śląskim**

z dnia 18 grudnia 1997 r.

w sprawie zmiany Statutu Międzygminnego Związku Wodociągów i Kanalizacji z siedzibą w Wodzisławiu Śląskim z dnia 12.11.1996 r.

Na podstawie art. 18 ust. 2 pkt 1 i art. 71 w związku z art. 67 ust. 3 ustawy z dnia 8.03.1990 r. o samorządzie terytorialnym (Dz. U. z 1996 r. nr 13 poz. 74 z późniejszymi zmianami)

Zgromadzenie Związku

uchwała:

§ 1

W § 14 ust. 2 Statutu dodać zdanie:
„Zarząd Związku jest nieetatowy”

§ 2

§ 16 ust. 2 lit c) otrzymuje brzmienie:
„zatrudnienie i zwolnienie na podstawie umowy o pracę Skarbnika Zarządu i pracowników Biura Związku oraz wykonywania uprawnień zwierzchnika służbowego w stosunku do tych osób”.

§ 3

W załączniku do Statutu stanowiącym wykaz gmin — członków Związku dopisać:
poz. 8 Pszów — liczba mieszkańców 14.900 — ilość przedstawicieli 2.

§ 4

Uchwała wchodzi w życie z dniem podjęcia.

**Przewodniczący Zgromadzenia
Międzygminnego Związku
Wodociągów i Kanalizacji
mgr inż. Waław Mandrysz**

STATUT

**Międzygminnego Związku Wodociągów i Kanalizacji
z dnia 12 listopada 1996 r.**

Celem wspólnego realizowania wybranych zadań publicznych, reprezentowania i obrony wspólnych interesów w tym zakresie, działając na podstawie postanowień Ustawy z dnia 8 marca 1990 r. o samorządzie terytorialnym (Dz. U. Nr 16, poz. 95 z późniejszymi zmianami), gminy — członkowie Związku postanawiają przyjąć postanowienia niniejszego Statutu.

I. POSTANOWIENIA OGÓLNE

§ 1

1. Nazwa Związku brzmi: „Międzygminny Związek Wodociągów i Kanalizacji” zwany dalej Związkiem.
2. Członkami Związku są Gminy wymienione w załączniku do Statutu.
3. Siedzibą Związku jest miasto Wodzisław Śląski.

§ 2

Związek został utworzony na czas nieokreślony.

§ 3

Związek posiada osobowość prawną i wykonuje zadania publiczne w imieniu własnym i na własną odpowiedzialność.

§ 4

Związek jako komunalna osoba prawna podlega nadzorowi Wojewody, a w zakresie spraw budżetowych — Regionalnej Izbie Obrachunkowej.

§ 5

Zadaniem Związku jest:

1. Bilansowanie potrzeb w zakresie dostaw wody oraz oczyszczania i odprowadzania ścieków.
2. Prowadzenie polityki cenowej w zakresie gospodarki wodno-ściekowej.
3. Zakup wody u dostawców zewnętrznych i sprzedaż odbiorcom.
4. Prowadzenie działalności zmierzającej do zrationalizowania zużycia wody.
5. Produkcja wody z ujęć wodnych i kontrola jej jakości.
6. Kontrola jakości i ilości ścieków wprowadzanych do sieci oraz rozliczanie i egzekucja opłat od użytkowników wprowadzających ścieki o parametrach niezgodnych z przepisami.
7. Kontrola jakości i ilości ścieków odprowadzanych do odbiornika oraz prawidłowa eksploatacja oczyszczalni ścieków dla minimalizacji opłat za korzystanie ze środowiska.
8. Eksploatacja, utrzymanie, remonty i modernizacja infrastruktury wodno-kanalizacyjnej.
9. Prognozowanie, planowanie, koordynacja i realizacja przedsięwzięć inwestycyjnych.

§ 6

1. Dla realizacji zadań Związek może tworzyć jednostki organizacyjne oraz zawierać umowy z innymi podmiotami.

2. Statut lub regulamin organizacyjny jednostek utworzonych w myśl ust. 1 określa m.in. ich nazwę, zakres działania i uprawnień, wyposażenie w majątek jak również granicę dysponowania tym majątkiem.
3. Związek oraz utworzone przez niego jednostki organizacyjne w tym komunalne osoby prawne, nie mogą prowadzić działalności gospodarczej wykraczającej poza zadania o charakterze użyteczności publicznej.

II. ORGANY ZWIĄZKU

§ 7

Organami Związku są:

1. Zgromadzenie Związku zwane dalej Zgromadzeniem.
2. Zarząd Związku, zwany dalej Zarządem.

§ 8

1. Zgromadzenie Związku jest organem stanowiącym i kontrolnym Związku.
2. Gmina — członek Związku reprezentowana jest w Zgromadzeniu przez swojego Przedstawiciela, którym jest: Prezydent, Burmistrz, Wójt — lub inny członek organu Gminy za zgodą Rady.
Ilość przedstawicieli gminy w Zgromadzeniu zależy od liczby jej mieszkańców.
Gmina licząca:
do 20.000 mieszkańców — ma 2 głosy w Zgromadzeniu
od 20.001 do 40.000 mieszkańców — ma 3 głosy
powyżej 40.000 mieszkańców — ma 4 głosy
Dodatkowych przedstawicieli wyznacza zainteresowana Rada Gminy.
3. W ustalonym przez siebie trybie Zgromadzenie wybiera Przewodniczącego i Zastępcę, którzy nie mogą być członkami Zarządu Związku.
4. Po upływie kadencji Rady Gminy przedstawiciel Gminy pełni funkcję w Zgromadzeniu do czasu powołania nowego przez właściwą Radę.

§ 9

Uchwały Zgromadzenia są podejmowane bezwzględną większością głosów statutowej liczby członków Zgromadzenia.

§ 10

1. Wystąpienie, wykluczenie Gminy ze Związku lub likwidacja Gminy skutkuje równocześnie pozbawieniem jego przedstawicieli wszystkich funkcji w organach Związku najpóźniej z dniem wejścia w życie jednej z powyższych decyzji.
2. Zgromadzenie może dokonać zmian personalnych w organach Związku przed upływem terminu jak w pkt. 1.

§ 11

Zgromadzenie decyduje o wszystkich sprawach Związku niezastrzeżonych do właściwości innych organów.

Do wyłącznej kompetencji Zgromadzenia należą:

1. Decydowanie w sprawach tworzenia, przekształcania i likwidacji jednostek organizacyjnych Związku.
2. Nadawanie tym jednostkom statutów lub regulaminów organizacyjnych oraz wyposażania ich w majątek.

3. Realizowanie w ramach Związku kompetencji Rady Gminy w odniesieniu do zadań zleconych Związkowi.
4. Decydowanie o przyjmowaniu nowych członków do Związku.
5. Uchwalanie projektów zmiany statutu Związku.
6. Wnioskowanie w sprawie likwidacji Związku oraz podział jego mienia na skutek likwidacji.
7. Prowadzenie polityki cenowej usług świadczonych przez jednostki organizacyjne Związku lub jednostki działające na zlecenie Związku.
8. Powoływanie, odwoływanie Zarządu oraz kontrola i nadzór nad jego działalnością, decydowanie w sprawach diet dla członków organów Związku.
9. Zatwierdzanie planów inwestycji i kapitalnych remontów.
10. Uchwalanie budżetu Związku i kontrola jego wykonania.
11. Przyjmowania sprawozdań z działalności finansowej Związku i udzielanie absolutorium Zarządowi w tym zakresie.
12. Przyjmowanie pisemnego sprawozdania rad nadzorczych spółek z corocznego badania bilansu oraz rachunku zysków i strat spółek z o.o. Związku.
13. Określenie najwyższej sumy zobowiązań Związku.
14. Powoływanie Komisji Rewizyjnej.
15. Powoływanie Skarbnika Związku, będącego głównym księgowym budżetu Związku.
16. Decydowanie o innych sprawach żywotnych dla Związku.

§ 12

Zgromadzenie działa na podstawie zatwierdzonego przez siebie „Regulaminu Zgromadzenia Międzygminnego Związku Wodociągów i Kanalizacji”.

§ 13

1. Członek Zgromadzenia może wnieść pisemny sprzeciw w stosunku do uchwały Zgromadzenia w ciągu 7 dni od daty jej podjęcia.
2. Wniesienie sprzeciwu wstrzymuje wykonanie uchwały i wymaga ponownego rozpatrzenia sprawy.
3. Sprzeciw nie może być zgłoszony do uchwały podjętej w wyniku ponownego rozpatrzenia sprawy.
4. Uchwała podjęta w wyniku ponownego rozpoznania sprawy zapada kwalifikowaną większością 2/3 głosów statutowej liczby członków Zgromadzenia.
5. Uchwały Zgromadzenia są wiążące dla członków Związku po wyczerpaniu powyższej procedury.

§ 14

1. Zarząd Związku jest organem wykonawczym Związku.
2. Zarząd Związku jest powoływany i odwoływany przez Zgromadzenie. W skład Zarządu może wchodzić 1/3 członków wybranych spoza przedstawicieli Gmin — członków Zgromadzenia. Pozostałe 2/3 Zarządu Zgromadzenie wybiera ze swego składu. Zarząd Związku jest nieetatowy.
3. Zarząd stanowią: Przewodniczący, Jego Zastępca, 2 członków.
4. Skarbnik Związku i Dyrektor Biura uczestniczy w pracach Zarządu bez prawa głosowania.

§ 15

Do kompetencji Zarządu Związku należą:

1. Realizacja zadań Związku zawartych w programie uchwalonym przez Zgromadzenie.
2. Przygotowanie projektu budżetu i jego realizacja.

3. Składanie Zgromadzeniu sprawozdania z wykonania budżetu.
4. Opracowanie projektów uchwał Zgromadzenia, statutów i regulaminów organizacyjnych jednostek Związku — w tym Biura — oraz nadzór i kontrola ich działalności.
5. Podejmowanie uchwał w sprawie zatrudniania i zwalniania kierowników jednostek organizacyjnych Związku, ustalanie wynagrodzenia dla nich i dla Skarbnika.
6. Wykonanie uchwał Zgromadzenia i decydowanie w innych sprawach Związku niezastrzeżonych do kompetencji Zgromadzenia.
7. Zarządzanie majątkiem Związku w oparciu o Statut i przepisy stanowione przez Zgromadzenie.
8. Powoływanie Dyrektora Biura Związku.

§ 16

1. Zarząd podejmuje uchwały zwykłą większością głosów w obecności co najmniej 3/4 składu.
Przy równej liczbie głosów „za” (tak) i „przeciw” (nie) rozstrzyga głos Przewodniczącego.
2. Do Przewodniczącego Zarządu stosuje się odpowiednie przepisy dotyczące Wójta lub Burmistrza. W szczególności do jego kompetencji należy:
 - a) kierowanie pracą Zarządu i Biura Związku,
 - b) reprezentowanie Związku na zewnątrz,
 - c) zatrudnianie i zwalnianie na podstawie umowy o pracę Skarbnika Związku i pracowników Biura Związku oraz wykonywanie uprawnień zwierzchnika służbowego do tych osób.

§ 17

Przedstawiciele Związku — będący członkami rad nadzorczych i organów zarządzających jednostkami organizacyjnymi Związku — wykonują w nich uchwały Zgromadzenia Związku.

III. KOMISJA REWIZYJNA

§ 18

1. Funkcję kontrolną Zgromadzenia realizuje 3 osobowa Komisja Rewizyjna, wybrana spośród członków Zgromadzenia w głosowaniu tajnym.
2. W skład Komisji Rewizyjnej nie może wchodzić Przewodniczący Zgromadzenia, Jego Zastępca i członkowie Zarządu Związku.
3. Komisja Rewizyjna wybiera ze swego grona Przewodniczącego, który kieruje jej pracami.
4. Podstawowe zadania Komisji Rewizyjnej określa Ustawa o samorządzie terytorialnym.
5. Inne zadania kontrolne Komisja realizuje na podstawie Uchwały Zgromadzenia.
6. Komisja Rewizyjna wydaje opinie i wykonuje inne zleczone jej przez Zgromadzenie zadania.
W obecności minimum 2/3 składu osobowego, decydując zwykłą większością głosów. Przy równej liczbie głosów „za” (tak) i „przeciw” (nie) rozstrzyga głos Przewodniczącego.

IV. PRAWA I OBOWIĄZKI CZŁONKÓW ZWIĄZKU

§ 19

Każdy członek Związku ma prawo:

1. Poprzez swego przedstawiciela lub przedstawicieli brać udział w obradach i podejmować decyzje poprzez głosowanie na sesjach Zgromadzenia.

2. Przedstawiać żądania i składać wnioski na posiedzeniach.
3. Korzystać z urządzeń i działalności jednostek organizacyjnych Związku.
4. Wystąpić ze Związku.

§ 20

Każdy członek Związku ma obowiązek:

1. Wywiązywać się z zobowiązań finansowych uchwalonych przez Zgromadzenie.
2. Stosować się do Statutu, przyjętych regulaminów oraz uchwał podjętych przez Zgromadzenie.
3. Udzielać na swoim terenie pomocy organom Związku oraz pracownikom Biura Związku w wykonywaniu zadań Związku.

V. MAJĄTEK I GOSPODARKA ZWIĄZKU

§ 21

Majątek Związku powstaje:

1. W drodze przekazania przez Wojewodę Katowickiego mienia niepodzielnego określonego przez art. 5 ust. 3 pkt 2 oraz art. 6 ust. 1 ustawy z 10 maja 1990 r. Przepisy wprowadzające ustawę o samorządzie terytorialnym i pracownikach samorządowych (Dz. U. Nr 32, poz. 191).
2. W drodze przekazania przez poszczególne Gminy i inne podmioty składników ich mienia służącego realizacji zadań przejętych przez Związek — na zasadach określonych przez Zgromadzenie.
3. Z dochodów z majątku Związku.
4. Z dochodów, z działalności Związku.
5. Z subwencji, darowizn, zapisów i innych źródeł.

§ 22

Mienie Związku nabyte w trybie § 21 staje się jego własnością.

§ 23

1. Składniki majątkowe wniesione w trybie § 21 pkt 2 na własność Związku przez członka Związku nie podlegają zwrotowi w przypadku wystąpienia członka ze Związku — jeżeli Związek nie mógłby bez nich prawidłowo wykonywać swoich zadań statutowych na rzecz pozostałych członków Związku. W innym przypadku wartość należnej Gminie spłaty ustala się wg zasad jak w pkt 3, 4, 5.
2. Składniki mienia, które nie są niezbędne dla realizacji zadań Związku podlegają zwrotowi na rzecz Gminy która je wniosła z obowiązkiem spłaty nakładów poniesionych przez Związek, z uwzględnieniem stopnia amortyzacji.
3. Wartość udziału Gminy występującej ze Związku w majątku niepodzielnym, o którym mowa w § 21 pkt 1 Statutu ustala się drogą negocjacji między stronami. Wartość ta podlega spłacie na rzecz Gminy występującej ze Związku z tym, że wyliczona spłata będzie zarachowana na poczet opłat należnych jednostce organizacyjnej Związku za usługi świadczone tej Gminie po jej wystąpieniu ze Związku.
4. Zasady ustalania wartości udziału Gminy w majątku niepodzielnym oraz wartość spłaty należnej Gminie występującej ze Związku określa dwustronne porozumienie zawarte w formie pisemnej, z uwzględnieniem liczby mieszkańców, majątku podzielnego i ilości zużywanej wody.

Okres korzystania z usług Związku (tj. nieodpłatny pobór wody, odprowadzanie ścieków) określa się w dacie tego porozumienia, przyjmując wartość należnej spłaty i ceny usług z dnia zawarcia porozumienia.

5. Zniesienie współwłasności w powyższym zakresie na drodze sądowej nie jest dopuszczalne.
6. Dalsze odpłatne korzystanie z usług jednostek organizacyjnych Związku jest możliwe na zasadzie umowy cywilno-prawnej.

§ 24

1. Oświadczenie woli w imieniu Związku w zakresie zwykłego zarządu jego mieniem składają dwaj członkowie Zarządu lub jeden członek Zarządu i pełnomocnik ustanowiony przez Zarząd.
2. Jeżeli czynność prawna może spowodować powstanie zobowiązań pieniężnych, do jej skuteczności potrzebna jest kontrasygnata Skarbnika.

§ 25

1. Związek odpowiada za swoje zobowiązania do wysokości posiadanego majątku.
2. Związek nie ponosi odpowiedzialności za zobowiązania innych komunalnych osób prawnych a te nie ponoszą odpowiedzialności za zobowiązania Związku.

VI. ZASADY KORZYSTANIA Z OBIEKTÓW I URZĄDZEŃ

§ 26

1. Korzystanie z obiektów i urządzeń Związku odbywa się według następujących zasad:
 - a) podstawowym celem Związku jest wykorzystanie majątku dla zaspokojenia potrzeb mieszkańców Gmin — członków Związku w zakresie zaopatrzenia w wodę i odprowadzania ścieków.
 - b) członek Związku ma prawo wystąpić z uzasadnionym wnioskiem o przekazanie mu konkretnego obiektu stanowiącego majątek Związku a leżącego na terenie tej Gminy — w jej bezpośrednie władanie. Charakter i treść tego władania określa umowa stron.
2. Warunki korzystania z obiektów i urządzeń Związku określa umowa.

VII. ZASADY UDZIAŁU W KOSZTACH WSPÓLNEJ DZIAŁALNOŚCI

§ 27

1. Koszty działalności Związku pokrywane są ze składek członkowskich i dotacji wnoszonych przez Gminy, dochodów własnych Związku oraz innych źródeł określonych w przepisach ustawy o finansowaniu gmin.
2. Wysokość składek i dotacji ustala Zgromadzenie według zasady proporcjonalności do liczby mieszkańców Gminy.
3. Uchwałą Zgromadzenia nadwyżka finansowa może być przeznaczona wyłącznie na pokrycie kosztów innej wybranej działalności Związku.
4. Gospodarka finansowa Związku prowadzona jest na podstawie rocznego budżetu.

§ 28

1. Podstawą finansowania inwestycji Związku są:
 - a) środki własne wypracowane przez jednostki organizacyjne w części określonej przez Zgromadzenie,
 - b) fundusze celowe na ochronę środowiska,
 - c) kredyty z banków krajowych i zagranicznych,
 - d) dotacje z budżetu Gmin — członków Związku (za zgodą ich Rad).

VIII. ZASADY PRZYSTĘPOWANIA I WYSTĘPOWANIA ZE ZWIĄZKU

§ 29

Na członka Związku może być przyjęta Gmina sąsiadująca z Gminą — członkiem Związku.

§ 30

Przyjęcie do Związku może nastąpić jeżeli organ stanowiący Gminy zamierzającej wstąpić do Związku uchwali:

1. przytąpienie do Związku,
2. przyjęcie Statutu Związku w aktualnym brzmieniu,
3. przekazanie do Związku infrastruktury technicznej z zakresu gospodarki wodociągowo-kanalizacyjnej leżącej na terenie Gminy,
4. ustanowienie swoich przedstawicieli w Zgromadzeniu Związku.

§ 31

Członkostwo w Związku ustaje w razie:

1. wystąpienie Gminy ze Związku,
2. wykluczenia Gminy ze Związku,
3. likwidacji Gminy,
4. rozwiązania Związku.

§ 32

Wystąpienie Gminy ze Związku może nastąpić na mocy stosownej uchwały Rady Gminy za 6-cio miesięcznym wypowiedzeniem kończącym się wraz z rokiem budżetowym.

§ 33

1. Wykluczenie Gminy ze Związku może nastąpić w razie:
 - a) udowodnionego działania na szkodę Związku,
 - b) nie uiszczania obowiązujących świadczeń na rzecz Związku,
 - c) nie stosowania się do postanowień Statutu i prawomocnych uchwał Zgromadzenia.
2. Zamiar zgłoszenia wniosku o wykluczenie Gminy, zgłasza tej Gminie, Zarząd Związku. Podjęcie przez Zgromadzenie decyzji w tej sprawie nie może nastąpić wcześniej niż po upływie 3 miesięcy od daty zgłoszenia.
3. Decyzję o wykluczeniu Gminy ze Związku podejmuje Zgromadzenie większością 2/3 głosów statutowej liczby członków Zgromadzenia. Datą, z którą następuje wykluczenie Gminy określa uchwała Zgromadzenia.

§ 34

Gmina wykluczona ze Związku nie ma prawa do spłaty udziału w majątku niepodzielnym, o którym mowa w § 21 pkt 1 Statutu.

IX. ROZWIĄZANIE ZWIĄZKU I PODZIAŁ MAJĄTKU**§ 35**

1. Rozwiązanie Związku następuje w drodze zgodnych uchwał Rad Gmin — członków Związku na wniosek Zgromadzenia.
2. Jeżeli z powodu wypowiedzenia członkostwa, w Związku pozostałby tylko 1 członek, następuje likwidacja Związku.
3. Związek kończy działalność wraz z końcem roku budżetowego.

§ 36

1. Zgłoszenie wniosku o rozwiązanie Związku wymaga wyznaczenia kolejnego terminu Zgromadzenia w celu jego rozpatrzenia, nie wcześniej niż za 14 dni.
2. Uchwała Zgromadzenia wnioskująca rozwiązanie Związku zapada w głosowaniu imiennym, jawnym, większością 3/4 statutowej liczby członków Zgromadzenia.

§ 37

1. W przypadku rozwiązania Związku Zgromadzenie wyznacza likwidatora. Do jego obowiązków należy m.in.: kontrola dokumentów Związku, ustalanie stanu majątku i opracowanie planu likwidacji.
2. Po zaspokojeniu wszelkich zobowiązań i roszczeń pozostała część majątku Związku przechodzi na rzecz członków Związku w częściach ustalonych przez Zgromadzenie.

X. POSTANOWIENIA KOŃCOWE**§ 38**

1. Zmiana Statutu następuje w trybie przewidzianym do jego ustanowienia.
2. W sprawach nie uregulowanych w Statucie stosuje się ustawę o samorządzie terytorialnym.
3. Statut wchodzi w życie po przyjęciu go przez Rady Gmin — członków Związku i z dniem ogłoszenia w Dzienniku Urzędowym Województwa Katowickiego.

**Przewodniczący Zgromadzenia
Międzygminnego Związku
Wodociągów i Kanalizacji**
mgr inż. Waław Mandrysz

**Załącznik do Statutu MZWik
z dnia 12 listopada 1996 r.**

**Członkowie Międzygminnego Związku
Wodociągów i Kanalizacji**

Lp.	Gmina	Liczba mieszkańców	Ilość Przedstawicieli
1.	Godów	12.000	2
2.	Gorzycze	18.600	2
3.	Marklowice	5.100	2
4.	Mszana	6.900	2
5.	Pszów	14.900	2
6.	Rydułtowy	24.400	3
7.	Świerklany	10.500	2
8.	Wodzisław	71.400	4

**Przewodniczący Zgromadzenia
Międzygminnego Związku
Wodociągów i Kanalizacji**
mgr inż. Waław Mandrysz

poz. 323

**OBWIESZCZENIE
WOJEWODY KATOWICKIEGO**

z dnia 28 września 1998 r.

w sprawie ogłoszenia wykazu przedsiębiorstw, dla których Urząd Regulacji Energetyki w Warszawie wszczął postępowanie administracyjne dotyczące udzielenia z urzędu koncesji na wytwarzanie, przesyłanie i dystrybucję oraz obrót ciepłem.

Na podstawie art. 31 ust. 4 ustawy z dnia 10 kwietnia 1997 r. — Prawo energetyczne (Dz. U. Nr 54, poz. 348) podaje się do wiadomości wykaz przedsiębiorstw, dla których Urząd Regulacji Energetyki wszczął postępowanie administracyjne w sprawie wydania koncesji z urzędu na wytwarzanie, przesyłanie i dystrybucję oraz obrót ciepłem.

WOJEWODA KATOWICKI**Marek Kempski****WYKAZ PRZEDSIĘBIORSTW**

1. Przedsiębiorstwo Produkcyjno-Energetyczne i Energetyki Ciepłej „WolTer” Sp. z o.o., ul. Pszczyńska 2, 43-255 Wola (gm. Miedźna) — wniosek na wytwarzanie, przesył i dystrybucję ciepła,
2. Przedsiębiorstwo Przemysłowo-Handlowe „Polskie Odczynniki Chemiczne” S.A., ul. Sowińskiego 11, 44-100 Gliwice — wniosek o koncesję na wytwarzanie ciepła.
3. Przedsiębiorstwo Komunikacji Miejskiej Sp. z o.o. w Gliwicach, ul. Chorzowska 150, 44-100 Gliwice — wniosek o koncesję na przesyłanie i dystrybucję ciepła.
4. International-Paper Klucze S.A., ul. Zawierciańska, 32-310 Klucze — wniosek o koncesję na wytwarzanie ciepła.
5. Elektrownia Siersza S.A., 32-541 Trzebinia — wniosek o koncesję na wytwarzanie ciepła.
6. OTOR Silesia S.A., ul. Katowicka 182, 43-100 Tychy — wniosek o koncesję na wytwarzanie ciepła.
7. Fabryka Urządzeń Sygnalizacyjnych i Teletechnicznych „SYGNAŁY” S.A., ul. Sygnały, 44-251 Rybnik — wniosek o koncesję na przesyłanie i dystrybucję ciepła.
8. Przędzalnia Zawiercie S.A., ul. Obrońców Poczty Gdańskiej 54, 42-400 Zawiercie — wniosek o koncesję na wytwarzanie, przesyłanie i dystrybucję ciepła.
9. Agencja Poszanowania Energii i Usług Energetyczno-Górnich „ENMAG-EG”, ul. Brzechwy 13, 41-949 Piekary Śląskie — wniosek o koncesję na wytwarzanie, przesyłanie i dystrybucję ciepła.
10. Rybnicka Spółka Węglowa S.A., ul. Jastrzębska 10, 44-253 Rybnik — wniosek o koncesję na wytwarzanie, przesyłanie i dystrybucję oraz obrót ciepłem.
11. Jastrzębska Spółka Węglowa S.A., ul. Armii Krajowej 56, 44-330 Jastrzębie — wniosek o koncesję na wytwarzanie, przesyłanie i dystrybucję ciepła.

12. Przedsiębiorstwo Inżynierii Komunalnej Sp. z o.o., ul. Korczaka 4, 43-200 Pszczyna — wniosek o koncesję na przesyłanie i dystrybucję oraz obrót ciepłem.
13. Huta „Kościszko” S.A., ul. Moniuszki 11, 41-500 Chorzów — wniosek o koncesję na przesyłanie i dystrybucję ciepła.
14. Zakłady Metalurgiczne „Trzebinia”, ul. Kościuszki 59, 32-540 Trzebinia — wniosek o koncesję na przesyłanie i dystrybucję ciepła.
15. Huta Baildon, ul. Żelazna 9, 40-952 Katowice — wniosek o koncesję na wytwarzanie, przesyłanie i dystrybucję ciepła.
16. Zakłady Chemiczne Hajduki S.A., ul. Stalowa 17, 41-506 Chorzów — wniosek o koncesję na przesyłanie i dystrybucję ciepła.
17. Zakłady Naprawcze Tarobu Kolejowego w Gliwicach S.A., ul. Bł. Czesława 13, 44-100 Gliwice — wniosek o koncesję na przesyłanie i dystrybucję ciepła.
18. Huta Florian S.A., ul. Metalowców 5, 41-600 Świętochłowice — wniosek o koncesję na wytwarzanie, przesyłanie i dystrybucję ciepła.
19. „KOKSOREM” S.A., ul. Przemysłowa 22, 44-190 Knurów — wniosek o koncesję na przesyłanie i dystrybucję ciepła.
20. „APATOR SERVICE” Sp. z o.o., al. Roździeńskiego 188, 40-202 Katowice — wniosek o koncesję na przesyłanie i dystrybucję ciepła.
21. Cementownia „Wiek” S.A., ul. Kościuszki 107, 42-443 Ogrodzieniec — wniosek o koncesję na wytwarzanie, przesyłanie i dystrybucję ciepła.
22. Zakłady Koksownicze „Przyjaźń”, ul. Koksownicza 1, 42-523 Dąbrowa Górnicza — wniosek o koncesję na wytwarzanie, przesyłanie i dystrybucję ciepła.
23. Przedsiębiorstwo Przetwórstwa Mięsnego „AARDO” Sp. z o.o., ul. Pszczyńska, 43-187 Orzesze — wniosek o koncesję na przesyłanie i dystrybucję ciepła.
24. Huta Bankowa Sp. z o.o., ul. Sobieskiego 24, 41-300 Dąbrowa Górnicza — wniosek o koncesję na wytwarzanie, przesyłanie i dystrybucję ciepła.
25. Elektrownia „Jaworzno III”, ul. Promienna 51, 32-511 Jaworzno — wniosek o koncesję na wytwarzanie, przesyłanie i dystrybucję ciepła.
26. Korporacja Budowlana „FADOM” S.A., ul. Boczna 6, 44-240 Żory — wniosek na wytwarzanie, przesyłanie i dystrybucję ciepła.
27. Huta im. Edmunda Cedlera, ul. Niwiecka 1, 41-200 Sosnowiec — wniosek o koncesję na wytwarzanie, przesyłanie i dystrybucję oraz obrót ciepłem.
28. Elektrownia Chorzów S.A., ul. M.C. Skłodowskiej 3, 41-500 Chorzów — wniosek o koncesję na wytwarzanie, przesyłanie i dystrybucję oraz obrót ciepłem.
29. Elektrownia „Rybnik” ul. Podmiejska 9, 44-207 Rybnik — wniosek na wytwarzanie, przesyłanie i dystrybucję oraz obrót ciepłem.
30. „Zakłady Metalurgiczne” Sp. z o.o., ul. Konstytucji 61, 41-905 Bytom — wniosek o koncesję na wytwarzanie, przesyłanie i dystrybucję ciepła.
31. Rybnicka Fabryka Maszyn „Ryfama” S.A., ul. Bolesława Chrobrego 39, 42-200 Rybnik — wniosek o koncesję na wytwarzanie, przesyłanie i dystrybucję ciepła.
32. Huta „Zygmunt” S.A., ul. Fabryczna 1, 41-900 Bytom — wniosek o koncesję na wytwarzanie, przesyłanie, dystrybucję i obrót ciepłem.
33. Przędzalnia Czesankowa „Intertext” w Sosnowcu, ul. Chemiczna 12, 41-200 Sosnowiec — wniosek o koncesję na wytwarzanie, przesyłanie i dystrybucję oraz obrót ciepłem.
34. Kombinat Koksochemiczny „Zabrze” Przedsiębiorstwo Państwowe, ul. Pawliczka 1, 41-800 Zabrze — wniosek o koncesję na wytwarzanie ciepła.
35. Zakłady Górniczo-Hutnicze „Orzeł Biały” S.A., ul. Siemianowicka 98, 41-902 Bytom — wniosek o koncesję na wytwarzanie, przesyłanie i dystrybucję ciepła.
36. POWEN S.A., ul. Wolności 318, 41-800 Zabrze — wniosek o koncesję na przesyłanie i dystrybucję ciepła.
37. Zakłady Przemysłu Bawełnianego „ZAWTEX”, ul. Marszałkowska 28 D, 42-400 Zawiercie — wniosek o koncesję na wytwarzanie, przesyłanie i dystrybucję ciepła.
38. Browary Tyskie Górny Śląsk S.A., ul. Mikołowska 2, 43-100 Tychy — wniosek o koncesję na wytwarzanie, przesyłanie i dystrybucję ciepła.
39. Huta Ferrum S.A., ul. Hutnicza 3, 40-241 Katowice — wniosek o koncesję na wytwarzanie, przesyłanie i dystrybucję ciepła.
40. Zakład Dostaw Nośników Energetycznych Sp. z o.o., ul. Przemysłowa 1, 44-200 Rybnik — wniosek o koncesję na wytwarzanie, przesyłanie i dystrybucję ciepła.
41. BHH MIKROTECH Spółka z ograniczoną odpowiedzialnością, ul. Katowicka 11, 42-530 Dąbrowa Górnicza — wniosek o koncesję na wytwarzanie, przesyłanie i dystrybucję oraz obrót ciepłem.
42. Instytut Warzywnictwa Warzywniczy Zakład Doświadczalny, ul. Zdrojowa 2, 43-200 Pszczyna — wniosek o koncesję na wytwarzanie, przesyłanie i dystrybucję ciepła.
43. Huta Buczek S.A., ul. Nowopogańska 1, 41-200 Sosnowiec — wniosek o koncesję na przesyłanie i dystrybucję ciepła.
44. „TERMA-DOM” Sp. z o.o., ul. Bytomska 112A, 41-803 Zabrze — wniosek o koncesję na wytwarzanie, przesyłanie i dystrybucję oraz obrót ciepłem.
45. Elektrociepłownia „Zabrze” S.A., ul. Wolności 416, 41-800 Zabrze — wniosek o koncesję na wytwarzanie ciepła.
46. Wojkowicki Zakład Energetyczny „WOJZEC” Sp. z o.o., ul. G. Morcinka 38, 42-580 Wojkowice — wniosek o koncesję na wytwarzanie oraz przesyłanie i dystrybucję ciepła.
47. Zakłady Chemiczne „Organika-Azot” S.A., ul. Chopina 94, 32-510 Jaworzno — wniosek o koncesję na przesyłanie, dystrybucję oraz obrót ciepłem.
48. Fabryka Maszyn Budowlanych i Lokomotyw „BUMAR-FABLOK” S.A., ul. Fabryczna 3, 32-500 Chrzanów — wniosek o koncesję na wytwarzanie, przesyłanie i dystrybucję ciepła.
49. Przedsiębiorstwo Eksploatacji Terenu i Urządzeń „BUDOSTAL-4”, ul. Budowlanych 5, 41-3089 Dąbrowa Górnicza — wniosek o koncesję na przesyłanie i dystrybucję ciepła.

50. MAGNETI MARELLI POLAND S.A., ul. Gen. Mariusza Zaruskiego 11, 41-200 Sosnowiec — wniosek o koncesję na wytwarzanie, przesyłanie i dystrybucję ciepła.
51. Przedsiębiorstwo Energetyki Ciepłej „Górka”, ul. 22 Lipca 58/60, 32-540 Trzebinia — wniosek o koncesję na wytwarzanie, przesyłanie i dystrybucję ciepła.
52. Fabryka Obrabiarek „RAFAMET”, ul. Staszica 1, 47-420 Kuźnia Raciborska — wniosek na wytwarzanie ciepła.
53. Towarzystwo Budownictwa Społecznego Sp. z o.o., ul. Towarowa 11, 42-600 Tarnowskie Góry — wniosek na przesyłanie i dystrybucję ciepła.
54. Elektrownia „ŁAGISZA” S.A. ul. Pokoju 14, 42-504 Będzin — wniosek na przesyłanie i dystrybucję ciepła.

poz. 324

OBWIESZCZENIE WOJEWODY KATOWICKIEGO

z dnia 5 października 1998 r.

w sprawie ogłoszenia decyzji wydanych przez Urząd Regulacji Energetyki w Warszawie, dot. udzielenia przedsiębiorstwom z urzędu koncesji na wytwarzanie, przesyłanie i dystrybucję oraz obrót ciepłem.

Na podstawie art. 31 ust. 4 ustawy z dnia 10 kwietnia 1997 r. — Prawo energetyczne (Dz. U. Nr 54, poz. 348) podaje się do wiadomości decyzje wydane przez Urząd Regulacji Energetyki w Warszawie dot. udzielenia z urzędu koncesji przedsiębiorstwom na wytwarzanie, przesyłanie i dystrybucję oraz obrót ciepłem.

w/z Wojewody
Wicewojewoda Katowicki

Andrzej Gałazewski

WYKAZ

1. Elektrociepłownia Katowice S.A, ul. Siemianowicka 60, 40-3021 Katowice — decyzja zał. nr 1.
2. Ciepłownia Siemianowice Sp. z o.o. w Siemianowicach Śląskich, ul. Marii Konopnickiej 1 — decyzja zał. nr 2.
3. Przedsiębiorstwo Energetyki Ciepłej Sp. z o.o., w Rudzie Śląskiej, ul. Zabrzańska 24 — decyzja zał. nr 3.
4. Przedsiębiorstwo Energetyki Ciepłej Sp. z o.o., ul. Kubicy 6, 43-100 Tychy — decyzja zał. nr 4.
5. Przedsiębiorstwo Energetyki Ciepłej Sp. z o.o., ul. Kubicy 6, 43-100 Tychy — decyzja zał. nr 5.
6. Ciepłownia Rydułtowy Sp. z o.o., ul. Mickiewicza 21, 44-280 Rydułtowy — decyzja zał. nr 6.

Załącznik nr 1

INFORMACJA O DECYZJI PREZESA URE NR WCC/2/96/U/1/98/MS

W dniu 13 sierpnia 1998 r. została udzielona koncesja z urzędu przedsiębiorstwu energetycznemu: **Elektrociepłownia Katowice Spółka Akcyjna** z siedzibą przy ulicy Siemianowickiej 60, 40-301 Katowice na wytwarzanie ciepła w terminie do dnia 18 sierpnia 2008 r.

Uzasadnienie: Przedsiębiorstwo energetyczne **Elektrociepłownia Katowice Spółka Akcyjna** spełnia warunki określone w art. 67 ust. 1 Prawa energetycznego, a w szczególności prowadziło działalność polegającą na wytwarzaniu ciepła w dniu ogłoszenia ustawy, dysponuje odpowiednimi środkami finansowymi oraz możliwościami technicznymi gwarantującymi prawidłowe wykonywanie działalności oraz zatrudnia osoby o właściwych kwalifikacjach zawodowych, a także nie występują przesłanki, uniemożliwiające wydanie decyzji. Okres ważności koncesji został określony na 10 lat ze względu na to, że dokument rządowy, przyjęty przez Radę Ministrów 17 października 1995 r., „Założenia polityki energetycznej Polski do 2010 r.” określa prognozy rozwoju sytuacji energetycznej w Polsce w tym bilans zapotrzebowania i dostaw energii oraz potrzeby inwestycyjne do roku 2010.

Załącznik nr 2

INFORMACJA O DECYZJI PREZESA URE NR WCC/21/290/U/1/98/IB i PCC 21/290/U/1/98/IB

W dniu 31 sierpnia 1998 r. zostały udzielone koncesje z urzędu przedsiębiorstwu energetycznemu: **Ciepłownia Siemianowice sp. z o.o.** w Siemianowicach Śląskich z siedzibą przy ulicy Marii Konopnickiej 1 na wytwarzanie oraz przesyłanie i dystrybucję ciepła w terminie do dnia 4 września 2008 r.

Uzasadnienie: Przedsiębiorstwo energetyczne **Ciepłownia Siemianowice sp. z o.o.** spełnia warunki określone w art. 67 ust. 1 Prawa energetycznego, a w szczególności prowadziło działalność polegającą na wytwarzaniu oraz przesyłaniu i dystrybucji ciepła w dniu ogłoszenia ustawy, dysponuje odpowiednimi środkami finansowymi oraz możliwościami technicznymi gwarantującymi prawidłowe wykonywanie działalności oraz zatrudnia osoby o właściwych kwalifikacjach zawodowych, a także nie występują przesłanki, uniemożliwiające wydanie decyzji. Okres ważności koncesji został określony na 10 lat ze względu na to, że dokument rządowy, przyjęty przez Radę Ministrów 17 października 1995 r., „Założenia polityki energetycznej Polski do 2010 r.” określa prognozy rozwoju sytuacji energetycznej w Polsce w tym bilans zapotrzebowania i dostaw energii oraz potrzeby inwestycyjne do roku 2010.

Załącznik nr 3

INFORMACJA O DECYZJI PREZESA URE
NR PCC/37/190/U/3/98/ZJ

INFORMACJA O DECYZJI PREZESA URE
NR OCC/13/190/U/3/98/ZJ

W dniu 4 września 1998 r. zostały udzielone koncesje z urzędu przedsiębiorstwu energetycznemu: **Przedsiębiorstwo Energetyki Ciepłej Spółka z ograniczoną odpowiedzialnością, z siedzibą przy ulicy Zabrzeńskiej 24 w Rudzie Śląskiej**, na przesyłanie i dystrybucję ciepła oraz na obrót ciepłem, w terminie do dnia 15 września 2008 r.

Uzasadnienie: Przedsiębiorstwo energetyczne **Przedsiębiorstwo Energetyki Ciepłej Spółka z ograniczoną odpowiedzialnością** spełnia warunki określone w art. 67 ust. 1 Prawa energetycznego, a w szczególności prowadziło działalność polegającą na przesyłaniu i dystrybucji ciepła oraz na obrocie ciepłem, w dniu ogłoszenia ustawy, dysponuje odpowiednimi środkami finansowymi oraz możliwościami technicznymi gwarantującymi prawidłowe wykonywanie działalności oraz zatrudnia osoby o właściwych kwalifikacjach zawodowych, a także nie występują przesłanki, uniemożliwiające wydanie decyzji. Okres ważności koncesji został określony na 10 lat ze względu na to, że dokument rządowy, przyjęty przez Radę Ministrów 17 października 1995 r., „Założenia polityki energetycznej Polski do 2010 r.” określa prognozy rozwoju sytuacji energetycznej w Polsce w tym bilans zapotrzebowania i dostaw energii oraz potrzeby inwestycyjne do roku 2010.

Załącznik nr 4

INFORMACJA O DECYZJACH PREZESA URE NR
OCC/3A/155/U/3/98/AK, PCC/11A/155/U/3/98/AK

1. W dniu 4 września 1998 r. na wniosek **Przedsiębiorstwa Energetyki Ciepłej Spółka z ograniczoną odpowiedzialnością z siedzibą przy ul. Kubicy 6, 43-100 Tychy**, wydane zostały decyzje koncesyjne uzupełniające decyzje z dnia 24 sierpnia 1998 roku Nr OCC/3/155/U/3/98/AK oraz Nr PCC/11/155/U/3/98/AK na obrót ciepłem oraz na przesyłanie i dystrybucję ciepła w terminie do dnia 31 sierpnia 2008 r.

Uzasadnienie: Pan Rajmund Ryguła Prezes Zarządu Przedsiębiorstwa Energetyki Ciepłej Spółka z ograniczoną odpowiedzialnością z siedzibą w Tychach, zwrócił się w dniu 1 września 1998 r. z wnioskiem znak: 3504/98, uzupełnionym w dniu 2 września 1998 r. znak: 3506/98, o sprostowanie pomyłki popełnionej w decyzjach z dnia 24 sierpnia 1998 roku Nr OCC/3/155/U/3/98/AK oraz Nr PCC/11/155/U/3/98/AK na obrót ciepłem oraz na przesyłanie i dystrybucję ciepła w terminie do dnia 31 sierpnia 2008 r., a dotyczącej zasięgu terytorialnego prowadzonej przez przedsiębiorstwo działalności związanej z obrotem ciepłem oraz z przesyłaniem i dystrybucją ciepła, polegającej na nie uwzględnieniu prowadzenia tej działalności również na terenie miasta Łaziska Górne. Wnioskodawca potwierdził równocześnie, że zainteresowane Przedsiębiorstwo zdecydowane jest prowadzić tą działalność na obszarze wskazanym w kwestionariuszu koncesyjnym DC.

Załącznik nr 5

INFORMACJA O DECYZJI PREZESA URE
NR PCC/11/155/U/3/98/AK,
WCC/10/155/U/3/98/AK i OCC/3/155/U/3/98/AK

W dniu 24 sierpnia 1998 r. zostały udzielone koncesje z urzędu przedsiębiorstwu energetycznemu: **Przedsiębiorstwo Energetyki Ciepłej Spółka z ograniczoną odpowiedzialnością z siedzibą przy ulicy Kubicy 6 w Tychach**, na wytwarzanie, przesyłanie i dystrybucję ciepła oraz obrót ciepłem w terminie do dnia 31 sierpnia 2008 r.

Uzasadnienie: Przedsiębiorstwo energetyczne **Przedsiębiorstwo Energetyki Ciepłej Spółka z ograniczoną odpowiedzialnością** spełnia warunki określone w art. 67 ust. 1 Prawa energetycznego, a w szczególności prowadziło działalność polegającą na wytwarzaniu, przesyłaniu i dystrybucji ciepła oraz obrocie ciepłem w dniu ogłoszenia ustawy, dysponuje odpowiednimi środkami finansowymi oraz możliwościami technicznymi gwarantującymi prawidłowe wykonywanie działalności oraz zatrudnia osoby o właściwych kwalifikacjach zawodowych, a także nie występują przesłanki, uniemożliwiające wydanie decyzji. Okres ważności koncesji został określony na 10 lat ze względu na to, że dokument rządowy, przyjęty przez Radę Ministrów 17 października 1995 r., „Założenia polityki energetycznej Polski do 2010 r.” określa prognozy rozwoju sytuacji energetycznej w Polsce w tym bilans zapotrzebowania i dostaw energii oraz potrzeby inwestycyjne do roku 2010.

Załącznik nr 6

INFORMACJA O DECYZJI PREZESA URE
NR WCC/13/184/U/3/98/RW i PCC/12/184/U/3/98/RW

W dniu 24 sierpnia 1998 r. zostały udzielone koncesje z urzędu przedsiębiorstwu energetycznemu: **Ciepłownia Rydułtowy Spółka z ograniczoną odpowiedzialnością z siedzibą przy ulicy Mickiewicza 21, 44-280 Rydułtowy**, na wytwarzanie, przesyłanie i dystrybucję ciepła w terminie do dnia 31 sierpnia 2008 r.

Uzasadnienie: Przedsiębiorstwo energetyczne **Ciepłownia Rydułtowy Spółka z ograniczoną odpowiedzialnością** spełnia warunki określone w art. 67 ust. 1 Prawa energetycznego, a w szczególności prowadziło działalność polegającą na wytwarzaniu oraz przesyłaniu i dystrybucji ciepła w dniu ogłoszenia ustawy, dysponuje odpowiednimi środkami finansowymi oraz możliwościami technicznymi gwarantującymi prawidłowe wykonywanie działalności oraz zatrudnia osoby o właściwych kwalifikacjach zawodowych, a także nie występują przesłanki, uniemożliwiające wydanie decyzji. Okres ważności koncesji został określony na 10 lat ze względu na to, że dokument rządowy, przyjęty przez Radę Ministrów 17 października 1995 r., „Założenia polityki energetycznej Polski do 2010 r.” określa prognozy rozwoju sytuacji energetycznej w Polsce w tym bilans zapotrzebowania i dostaw energii oraz potrzeby inwestycyjne do roku 2010.

poz. 325

POROZUMIENIE

z dnia 31 sierpnia 1998 r. pomiędzy Wojewodą Katowickim a Zarządem Miasta w Bieruniu reprezentowanym przez Burmistrza Miasta, rozwiązujące Porozumienie w sprawie wykonywania przez Zarząd Miasta w Bieruniu zadań z zakresu administracji rządowej dotyczących ochrony zdrowia, zawarte między tymi Stronami w dniu 20 czerwca 1994 r.

Na podstawie art. 8 ust. 1 i 3 ustawy z dnia 22 marca 1990 r. o terenowych organach rządowej administracji ogólnej (tekst jednolity: Dz. U. Nr 32 z 1998 r., poz. 176), art. 8 ust. 2 i 3 ustawy z dnia 8 marca 1990 r. o samorządzie terytorialnym (tekst jednolity: Dz. U. Nr 13 z 1996 r., poz. 74) oraz w związku z ustawą z dnia 30 sierpnia 1991 r. o zakładach opieki zdrowotnej (Dz. U. Nr 91, poz. 408 z późn. zm.) Wojewoda Katowicki, zwany dalej „Wojewodą” oraz Zarząd Miasta w Bieruniu zwany dalej „Zarządem”, postanawiają, co następuje:

§ 1

Rozwiązać na zasadzie porozumienia stron Porozumienie z dnia 20 czerwca 1994 r. zawarte pomiędzy Wojewodą Katowickim a Zarządem Miasta w Bieruniu w sprawie wykonywania przez Zarząd Miasta w Bieruniu zadań z zakresu administracji rządowej dotyczących ochrony zdrowia, polegających na prowadzeniu Zespołu Opieki Zdrowotnej w Bieruniu zwanego dalej „Zespołem”.

§ 2

Zarząd Miasta przekaze w terminie do 30 września 1998 r. agendy Zespołu za protokołem zdawczo-odbiorczym, podpisanym przez przedstawicieli wyznaczonych przez obie Strony porozumienia.

§ 3

Z dniem przekazania Zespołu funkcje organu założycielskiego tego Zespołu przejmie Wojewoda.

§ 4

Z dniem przekazania Zespołu Wojewoda dokona stosownego zapisu w rejestrze zakładów opieki zdrowotnej i przejmie finansowanie zespołu opieki zdrowotnej, o którym mowa w § 1.

§ 5

Strony ustalają, że powstałe w czasie obowiązywania Porozumienia z 20 czerwca 1994 r. zadłużenie Zespołu, obciąża Miasto Bieruń.

§ 6

Niniejsze Porozumienie wchodzi w życie po upływie 14 dni od dnia ogłoszenia w Dzienniku Urzędowym Województwa Katowickiego, nie wcześniej jednak niż z dniem protokolarnego przekazania Zespołu stosownie do § 2 niniejszego porozumienia.

§ 7

Porozumienie niniejsze sporządzono w dwóch jednobrzmiących egzemplarzach, po jednym dla każdej ze stron.

Za Zarząd Miasta

BURMISTRZ

mgr Alojzy Palowski

WOJEWODA KATOWICKI

Marek Kempski

poz. 326

POROZUMIENIE

z dnia 31 sierpnia 1998 r. pomiędzy Wojewodą Katowickim a Zarządem Gminy Kobiór reprezentowanym przez Wójta Gminy, rozwiązujące Porozumienie w sprawie wykonywania przez Zarząd Gminy w Kobiórze zadań z zakresu administracji rządowej dotyczących ochrony zdrowia, zawarte między tymi Stronami w dniu 24 stycznia 1997 r.

Na podstawie art. 8 ust. 1 i 3 ustawy z dnia 22 marca 1990 r. o terenowych organach rządowej administracji ogólnej (tekst jednolity: Dz. U. Nr 32 z 1998 r., poz. 176), art. 8 ust. 2 i 3 ustawy z dnia 8 marca 1990 r. o samorządzie terytorialnym (tekst jednolity: Dz. U. Nr 13 z 1996 r., poz. 74) oraz w związku z ustawą z dnia 30 sierpnia 1991 r. o zakładach opieki zdrowotnej (Dz. U. Nr 91, poz. 408 z późn. zm.) Wojewoda Katowicki, zwany dalej „Wojewodą” oraz Zarząd Gminy Kobiór zwany dalej „Zarządem”, postanawiają co następuje:

§ 1

Rozwiązać na zasadzie porozumienia stron Porozumienie z dnia 24 stycznia 1997 r. zawarte pomiędzy Wojewodą Katowickim a Zarządem Gminy Kobiór w sprawie wykonywania przez Zarząd Gminy Kobiór zadań z zakresu administracji rządowej dotyczących ochrony zdrowia, polegających na prowadzeniu Gminnego Zakładu Opieki Zdrowotnej w Kobiórze zwanego dalej „Zakładem”.

§ 2

Zarząd przekaze w terminie do 30 września 1998 r. agendy Zakładu za protokołem zdawczo-odbiorczym, podpisanym przez przedstawicieli wyznaczonych przez obie Strony porozumienia.

§ 3

Z dniem przekazania Zakładu funkcje organu założycielskiego tego Zakładu przejmie Wojewoda.

§ 4

Z dniem przekazania Zakładu Wojewoda dokona stosownego zapisu w rejestrze zakładów opieki zdrowotnej i przejmie finansowanie zakładu opieki zdrowotnej, o którym mowa w § 1.

§ 5

Strony ustalają, że powstałe w czasie obowiązywania Porozumienia z 24 stycznia 1997 r. zadłużenie Zakładu, obciąża Gminę Kobiór.

§ 6

Niniejsze Porozumienie wchodzi w życie po upływie 14 dni od dnia ogłoszenia w Dzienniku Urzędowym Województwa Katowickiego, nie wcześniej jednak niż z dniem protokolarnego przekazania Zakładu stosownie do § 2 niniejszego porozumienia.

§ 7

Porozumienie niniejsze sporządzono w dwóch jednobrzmiących egzemplarzach, po jednym dla każdej ze stron.

Za Zarząd Gminy

WÓJT GMINY

mgr Stefan Ryl

WOJEWODA KATOWICKI

Marek Kempski

poz. 327

WYPOWIEDZENIE

z dnia 23 września 1998 r.

porozumienia zawartego przez Wojewodę Katowickiego z Zarządzeniem Miasta w Gliwicach 14 sierpnia 1997 r. — skutkujące na dzień 31 grudnia 1998 r.

W związku z wchodzącą w życie ustawą o powszechnym ubezpieczeniu zdrowotnym oraz przejęciem z dniem 1 stycznia 1999 r., zadań w zakresie kontraktowania świadczeń medycznych przez Kasy Powszechnego Ubezpieczenia Zdrowotnego, powołując się na § 6 pkt. 2 Porozumienia zawartego w dniu 14 sierpnia 1997 r., pomiędzy Wojewodą Katowickim a Zarządzeniem Miasta w Gliwicach, dotyczącego wykonywania zadań administracji rządowej w zakresie świadczeń zdrowotnych w ramach opieki domowej nad pacjentami z terenu Gminy Gliwice, znajdującymi się w terminalnym stanie choroby nowotworowej, uprzejmie informuję Pana Prezydenta, że wypowiadam z dniem 30 września 1998 r. powyższe Porozumienie.

Jednocześnie informuję, że rozliczenie przekazanej na ten cel w bieżącym roku dotacji powinno nastąpić do dnia 10 stycznia 1999 r.

w/z WOJEWODY
WICEWOJEWODA KATOWICKI

Andrzej Gałażewski

poz. 328

POROZUMIENIE

z dnia 1 października 1998 r. pomiędzy Wojewodą Katowickim a Zarządzeniem Gminy Bobrowniki reprezentowanym przez Wójta Gminy rozwiązujące Porozumienie w sprawie wykonywania przez Zarząd Gminy w Bobrownikach zadań z zakresu administracji rządowej dotyczących ochrony zdrowia, zawarte między tymi Stronami w dniu 22 grudnia 1992 r.

Na podstawie art. 8 ust. 1 i 3 ustawy z dnia 22 marca 1990 r. o terenowych organach rządowej administracji ogólnej (tekst jednolity: Dz. U. Nr 32 z 1998 r., poz. 176), art. 8 ust. 2 i 3 ustawy z dnia 8 marca 1990 r. o samorządzie terytorialnym (tekst jednolity: Dz. U. Nr 13 z 1996 r., poz. 74) oraz w związku z ustawą z dnia 30 sierpnia 1991 r. o zakładach opieki zdrowotnej (Dz. U. Nr 91, poz. 408 z późn. zm.) Wojewoda Katowicki, zwany dalej „Wojewodą” oraz Zarząd Gminy Bobrowniki zwany dalej „Zarządem”, postanawiają, co następuje:

§ 1

Rozwiązać na zasadzie porozumienia stron Porozumienie z dnia 22 grudnia 1992 r. zawarte pomiędzy Wojewodą Katowickim a Zarządzeniem Gminy w Bobrownikach w sprawie wykonywania przez Zarząd Gminy w Bobrownikach zadań z zakresu administracji rządowej dotyczących ochrony zdrowia, polegających na prowadzeniu Gminnej Służby Zdrowia w Bobrownikach zwanej dalej „Zakładem”.

§ 2

Zarząd Gminy przekaze w terminie do 31 października 1998 r. agendy Zakładu za protokołem zdawczo-odbiorczym, podpisanym przez przedstawicieli wyznaczonych przez obie Strony porozumienia.

§ 3

Z dniem przekazania Zakładu funkcje organu założycielskiego Gminnej Służby Zdrowia w Bobrownikach przejmie Wojewoda.

§ 4

Z dniem przekazania Zakładu Wojewoda dokona stosownego zapisu w rejestrze zakładów opieki zdrowotnej i przejmie finansowanie zakładu opieki zdrowotnej, o którym mowa w § 1.

§ 5

Strony ustalają, że powstałe w czasie obowiązywania Porozumienia z 22 grudnia 1992 r. zadłużenie Zakładu, obciąża Gminę Bobrowniki.

§ 6

Niniejsze Porozumienie wchodzi w życie po upływie 14 dni od dnia ogłoszenia w Dzienniku Urzędowym Województwa Katowickiego, nie wcześniej jednak niż z dniem protokolarnego przekazania Zakładu stosownie do § 2 niniejszego porozumienia.

§ 7

Porozumienie niniejsze sporządzono w dwóch egzemplarzach, po jednym dla każdej ze stron.

Za Zarząd Gminy

WÓJT

mgr inż. Leon Drózdź

WOJEWODA KATOWICKI

Marek Kempski

poz. 329

POROZUMIENIE

z dnia 29 września 1998 r. pomiędzy Wojewodą Katowickim a Zarządem Gminy i Miasta Czerwionka-Leszczyny reprezentowanym przez Burmistrza Gminy i Miasta, rozwiązujące Porozumienie w sprawie wykonywania przez Zarząd Gminy i Miasta w Czerwionce-Leszczynach zadań z zakresu administracji rządowej dotyczących ochrony zdrowia, zawarte między tymi Stronami w dniu 23 grudnia 1996 r.

Na podstawie art. 8 ust. 1 i 3 ustawy z dnia 22 marca 1990 r. o terenowych organach rządowej administracji ogólnej (tekst jednolity: Dz. U. Nr 32 z 1998 r., poz. 176), art. 8 ust. 2 i 3 ustawy z dnia 8 marca 1990 r. o samorządzie terytorialnym (tekst jednolity: Dz. U. Nr 13 z 1996 r., poz. 74) oraz w związku z ustawą z dnia 30 sierpnia 1991 r. o zakładach opieki zdrowotnej (Dz. U. Nr 91, poz. 408 z późn. zm.) Wojewoda Katowicki, zwany dalej „Wojewodą” oraz Zarząd Gminy i Miasta Czerwionka-Leszczyny zwany dalej „Zarządem”, postanawiają, co następuje:

§ 1

Rozwiązać na zasadzie porozumienia stron Porozumienie z dnia 23 grudnia 1996 r. zawarte pomiędzy Wojewodą Katowickim a Zarządem Gminy i Miasta Czerwionka-Leszczyny w sprawie wykonywania przez Zarząd Gminy i Miasta zadań z zakresu administracji rządowej dotyczących ochrony zdrowia, polegających na prowadzeniu Zakładu Opieki Zdrowotnej w Czerwionce-Leszczynach zwanego dalej „Zakładem”.

§ 2

Zarząd Gminy i Miasta przekaze w terminie do dnia 30 września 1998 r. agendy Zakładu za protokołem zdawczo-odbiorczym, podpisanym przez przedstawicieli wyznaczonych przez obie Strony porozumienia.

§ 3

Z dniem przekazania Zakładu funkcje organu założycielskiego tego Zakładu przejmie Wojewoda.

§ 4

Z dniem przekazania Zakładu Wojewoda dokona stosownego zapisu w rejestrze zakładów opieki zdrowotnej i przejmie finansowanie zakładu opieki zdrowotnej, o którym mowa w § 1.

§ 5

Strony ustalają, że powstałe w czasie obowiązywania Porozumienia z 23 grudnia 1996 r. zadłużenie Zakładu, obciąża Gminę i Miasto Czerwionka-Leszczyny.

§ 6

Niniejsze Porozumienie wchodzi w życie po upływie 14 dni od dnia ogłoszenia w Dzienniku Urzędowym Województwa Katowickiego, nie wcześniej jednak niż z dniem protokolarnego przekazania Zakładu stosownie do § 2 niniejszego porozumienia.

§ 7

Porozumienie niniejsze sporządzono w dwóch jednobrzmiących egzemplarzach, po jednym dla każdej ze stron.

Burmistrz Gminy i Miasta
Czerwionka-Leszczyny

Marek Kornas

WOJEWODA KATOWICKI

Marek Kempski

poz. 330

POROZUMIENIE

z dnia 24 września 1998 r. pomiędzy Wojewodą Katowickim a Zarządem Miasta Dąbrowa Górnicza reprezentowanym przez Prezydenta Miasta, rozwiązujące Porozumienie w sprawie wykonywania przez Zarząd Miasta w Dąbrowie Górniczej zadań z zakresu administracji rządowej dotyczących ochrony zdrowia, zawarte między tymi Stronami w dniu 2 maja 1994 r.

Na podstawie art. 8 ust. 1 i 3 ustawy z dnia 22 marca 1990 r. o terenowych organach rządowej administracji ogólnej (tekst jednolity: Dz. U. Nr 32 z 1998 r., poz. 176), art. 8 ust. 2 i 3 ustawy z dnia 8 marca 1990 r. o samorządzie terytorialnym (tekst jednolity: Dz. U. Nr 13 z 1996 r., poz. 74) oraz w związku z ustawą z dnia 30 sierpnia 1991 r. o zakładach opieki zdrowotnej (Dz. U. Nr 91, poz. 408 z późn. zm.) Wojewoda Katowicki, zwany dalej „Wojewodą” oraz Zarząd Miasta w Dąbrowie Górniczej zwany dalej „Zarządem”, postanawiają, co następuje:

§ 1

Rozwiązać na zasadzie porozumienia stron Porozumienie z dnia 2 maja 1994 r. zawarte pomiędzy Wojewodą Katowickim a Zarządem Miasta Dąbrowa Górnicza w sprawie wykonywania przez Zarząd Miasta Dąbrowa Górnicza zadań z zakresu administracji rządowej dotyczących ochrony zdrowia, polegających na prowadzeniu Przychodni Rejonowej w Sławkowie zwanej dalej „Przychodnią”.

§ 2

Zarząd Miasta przekaze w terminie do dnia 30 września 1998 r. agendy Przychodni za protokołem zdawczo-odbiorczym, podpisanym przez przedstawicieli wyznaczonych przez obie Strony porozumienia.

§ 3

Z dniem przekazania Przychodni funkcje organu założycielskiego tej Przychodni przejmie Wojewoda.

§ 4

Z dniem przekazania Przychodni Wojewoda dokona stosownego zapisu w rejestrze zakładów opieki zdrowotnej i przejmie finansowanie zakładu opieki zdrowotnej, o którym mowa w § 1.

§ 5

Strony ustalają, że powstałe w czasie obowiązywania Porozumienia z 2 maja 1994 r. zadłużenie Przychodni, obciąża Miasto Dąbrowa Górnicza.

§ 6

Niniejsze Porozumienie wchodzi w życie po upływie 14 dni od dnia ogłoszenia w Dzienniku Urzędowym Województwa Katowickiego, nie wcześniej jednak niż z dniem protokolarnego przekazania Przychodni stosownie do § 2 niniejszego porozumienia.

§ 7

Porozumienie niniejsze sporządzono w dwóch jednobrzmiących egzemplarzach, po jednym dla każdej ze stron.

Za Zarząd Miasta	WOJEWODA KATOWICKI
PREZYDENT MIASTA	Marek Kempski
mgr inż. Marek Dul	

poz. 331

POROZUMIENIE

z dnia 23 września 1998 r. pomiędzy Wojewodą Katowickim a Zarządem Miasta Łędziny reprezentowanym przez Burmistrza Miasta, rozwiązujące Porozumienie w sprawie wykonywania przez Zarząd Miasta w Łędzinach zadań z zakresu administracji rządowej dotyczących ochrony zdrowia, zawarte między tymi Stronami w dniu 2 grudnia 1995 r. wraz z aneksem z dnia 31 grudnia 1997 r.

Na podstawie art. 8 ust. 1 i 3 ustawy z dnia 22 marca 1990 r. o terenowych organach rządowej administracji ogólnej (tekst jednolity: Dz. U. Nr 32 z 1998 r., poz. 176), art. 8 ust. 2 i 3 ustawy z dnia 8 marca 1990 r. o samorządzie terytorialnym (tekst jednolity: Dz. U. Nr 13 z 1996 r., poz. 74) oraz w związku z ustawą z dnia 30 sierpnia 1991 r. o zakładach opieki zdrowotnej (Dz. U. Nr 91, poz. 408 z późn. zm.) Wojewoda Katowicki, zwany dalej „Wojewodą” oraz Zarząd Miasta Łędziny zwany dalej „Zarządem”, postanawiają, co następuje:

§ 1

Rozwiązać na zasadzie porozumienia stron Porozumienie z dnia 2 grudnia 1995 r. zawarte pomiędzy Wojewodą Katowickim a Zarządem Miasta Łędziny w sprawie wykonywania przez Zarząd Miasta zadań z zakresu administracji rządowej dotyczących ochrony zdrowia, polegających na prowadzeniu Miejskiego Zespołu Opieki Zdrowotnej w Łędzinach zwanego dalej „Zespołem” oraz aneksu z dnia 31 grudnia 1997 r.

§ 2

Zarząd Miasta przekaze w terminie do dnia 30 września 1998 r. agendy Zespołu za protokołem zdawczo-odbiorczym, podpisanym przez przedstawicieli wyznaczonych przez obie Strony porozumienia.

§ 3

Z dniem przekazania Zespołu funkcje organu założycielskiego tego Zespołu przejmie Wojewoda.

§ 4

Z dniem przekazania Zespołu Wojewoda dokona stosownego zapisu w rejestrze zakładów opieki zdrowotnej i przejmie finansowanie zespołu opieki zdrowotnej, o którym mowa w § 1.

§ 5

Strony ustalają, że powstałe w czasie obowiązywania Porozumienia z 2 grudnia 1995 r. wraz z aneksem z dnia 31 grudnia 1997 r. zadłużenie Zespołu, obciąża Miasto Łędziny.

§ 6

Niniejsze Porozumienie wchodzi w życie po upływie 14 dni od dnia ogłoszenia w Dzienniku Urzędowym Województwa Katowickiego, nie wcześniej jednak niż z dniem protokolarnego przekazania Zespołu stosownie do § 2 niniejszego porozumienia.

§ 7

Porozumienie niniejsze sporządzono w dwóch jednobrzmiących egzemplarzach, po jednym dla każdej ze stron.

Za Zarząd Miasta	WOJEWODA KATOWICKI
BURMISTRZ	Marek Kempski
mgr inż. Mariusz Żołna	

poz. 332

POROZUMIENIE

z dnia 30 września 1998 r. pomiędzy Wojewodą Katowickim a Zarządem Gminy Ornontowice reprezentowanym przez Wójta Gminy, rozwiązujące Porozumienie w sprawie wykonywania przez Zarząd Gminy w Ornontowicach zadań z zakresu administracji rządowej dotyczących ochrony zdrowia, zawarte między tymi Stronami w dniu 25 czerwca 1997 r.

Na podstawie art. 8 ust. 1 i 3 ustawy z dnia 22 marca 1990 r. o terenowych organach rządowej administracji ogólnej (tekst jednolity: Dz. U. Nr 32 z 1998 r., poz. 176), art. 8 ust. 2 i 3 ustawy z dnia 8 marca 1990 r. o samorządzie terytorialnym (tekst jednolity: Dz. U. Nr 13 z 1996 r., poz. 74) oraz w związku z ustawą z dnia 30 sierpnia 1991 r. o zakładach opieki zdrowotnej (Dz. U. Nr 91, poz. 408 z późn. zm.) Wojewoda Katowicki, zwany dalej „Wojewodą” oraz Zarząd Gminy Ornontowice zwany dalej „Zarządem”, postanawiają, co następuje:

§ 1

Rozwiązać na zasadzie porozumienia stron Porozumienie z dnia 25 czerwca 1997 r. zawarte pomiędzy Wojewodą Katowickim a Zarządem Gminy Ornontowice w sprawie wykonywania przez Zarząd Gminy zadań z zakresu administracji rządowej dotyczących ochrony zdrowia, polegających na prowadzeniu Gminnego Ośrodka Zdrowia w Ornontowicach zwanego dalej „Ośrodkiem”.

§ 2

Zarząd Gminy przekaze w terminie do dnia 30 września 1998 r. agendy Ośrodka za protokołem zdawczo-odbiorczym, podpisanym przez przedstawicieli wyznaczonych przez obie Strony porozumienia.

§ 3

Z dniem przekazania Ośrodka funkcje organu założycielskiego tego Ośrodka przejmie Wojewoda.

§ 4

Z dniem przekazania Ośrodka Wojewoda dokona stosownego zapisu w rejestrze zakładów opieki zdrowotnej i przejmie finansowanie Ośrodka opieki zdrowotnej, o którym mowa w § 1.

§ 5

Strony ustalają, że powstałe w czasie obowiązywania Porozumienia z 25 czerwca 1997 r. zadłużenie Ośrodka, obciąża Gminę Ornontowice.

§ 6

Niniejsze Porozumienie wchodzi w życie po upływie 14 dni od dnia ogłoszenia w Dzienniku Urzędowym Województwa Katowickiego, nie wcześniej jednak niż z dniem protokolarnego przekazania Ośrodka stosownie do § 2 niniejszego porozumienia.

§ 7

Porozumienie niniejsze sporządzono w dwóch jednobrzmiących egzemplarzach, po jednym dla każdej ze stron.

Za Zarząd Gminy
PRZEWODNICZĄCY

WOJEWODA KATOWICKI

mgr Kazimierz Adameczyk
WÓJT

Marek Kempski

poz. 333

POROZUMIENIE

z dnia 30 września 1998 r. pomiędzy Wojewodą Katowickim a Zarządem Gminy Pawłowice reprezentowanym przez Wójta Gminy, rozwiązujące Porozumienie w sprawie wykonywania przez Zarząd Gminy w Pawłowicach zadań z zakresu administracji rządowej dotyczących ochrony zdrowia, zawarte między tymi Stronami w dniu 1 sierpnia 1996 r.

Na podstawie art. 8 ust. 1 i 3 ustawy z dnia 22 marca 1990 r. o terenowych organach rządowej administracji ogólnej (tekst jednolity: Dz. U. Nr 32 z 1998 r., poz. 176), art. 8 ust. 2 i 3 ustawy z dnia 8 marca 1990 r. o samorządzie terytorialnym (tekst jednolity: Dz. U. Nr 13 z 1996 r., poz. 74) oraz w związku z ustawą z dnia 30 sierpnia 1991 r. o zakładach opieki zdrowotnej (Dz. U. Nr 91, poz. 408 z późn. zm.) Wojewoda Katowicki, zwany dalej „Wojewodą” oraz Zarząd Gminy Pawłowice zwany dalej „Zarządem”, postanawiają, co następuje:

§ 1

Rozwiązać na zasadzie porozumienia stron Porozumienie z dnia 1 sierpnia 1996 r. zawarte pomiędzy Wojewodą Katowickim a Zarządem Gminy Pawłowice w sprawie wykonywania przez Zarząd Gminy Pawłowice zadań z zakresu administracji rządowej dotyczących ochrony zdrowia, polegających na prowadzeniu Gminnego Zakładu Opieki Zdrowotnej w Pawłowicach zwanego dalej „Zakładem”.

§ 2

Zarząd Gminy przekaze w terminie do dnia 30 września 1998 r. agendy Zakładu za protokołem zdawczo-odbiorczym, podpi-

sanym przez przedstawicieli wyznaczonych przez obie Strony porozumienia.

§ 3

Z dniem przekazania Zakładu funkcje organu założycielskiego tego Zakładu przejmie Wojewoda.

§ 4

Z dniem przekazania Zakładu Wojewoda dokona stosownego zapisu w rejestrze zakładów opieki zdrowotnej i przejmie finansowanie zakładu opieki zdrowotnej, o którym mowa w § 1.

§ 5

Strony ustalają, że powstałe w czasie obowiązywania Porozumienia z 1 sierpnia 1996 r. zadłużenie Zakładu, obciąża Gminę Pawłowice.

§ 6

Niniejsze Porozumienie wchodzi w życie po upływie 14 dni od dnia ogłoszenia w Dzienniku Urzędowym Województwa Katowickiego, nie wcześniej jednak niż z dniem protokolarnego przekazania Zakładu stosownie do § 2 niniejszego porozumienia.

§ 7

Porozumienie niniejsze sporządzono w dwóch jednobrzmiących egzemplarzach, po jednym dla każdej ze stron.

Za Zarząd Gminy

PRZEWODNICZĄCY
Zarządu Gminy Pawłowice

WOJEWODA KATOWICKI

mgr inż. Damian Galusek

Marek Kempski

poz. 334

**UCHWAŁA NR XLIV/226/98
RADY GMINY GIERAŁTOWICE**

z dnia 16 czerwca 1998 roku

w sprawie zmiany Nr 1 miejscowego planu ogólnego zagospodarowania przestrzennego gminy Gierałtowiec

Na podstawie art. 18 ust. 2 pkt 5 i art. 40 ust. 1 ustawy z dnia 8 marca 1990 r. o samorządzie terytorialnym (tekst jednolity Dz. U. z 1996 r. Nr 13, poz. 74 z późniejszymi zmianami) w związku z art. 7 i art. 26 ustawy z dnia 7 lipca 1994 r. o zagospodarowaniu przestrzennym (Dz. U. Nr 89, poz. 415 z późniejszymi zmianami), na wniosek Zarządu Gminy Gierałtowiec:

RADA GMINY GIERAŁTOWICE

uchwała:

ROZDZIAŁ 1

Przepisy ogólne

§ 1

1. Ustala się zmianę **NR 1** miejscowego planu ogólnego zagospodarowania przestrzennego gminy Gierałtowiec zatwierdzonego Uchwałą Rady Gminy Gierałtowiec Nr X/41/91 z dnia

25.04.1991 r. (ogłoszoną w Dz. Urz. Woj. Kat. Nr 9, poz. 142 z dn. 14.08.1991 r.) wraz ze zmianą fragmentów planu ogólnego zagospodarowania przestrzennego gminy Gierałtówice zatwierdzoną Uchwałą Rady Gminy Gierałtówice Nr IV/18/94 z dn. 21.10.1994 r. (ogłoszoną w Dz. Urz. Woj. Katowickiego Nr 14, poz. 133 z dnia 15.12.1994 r.).

2. Zmiana planu, o której mowa w ust. 1 dotyczy terenów, położonych w jednostce strukturalnej Gierałtówice, przedstawionych na załącznikach graficznych nr 1 i nr 2 do niniejszej uchwały.
3. Zmiana planu, o której mowa w ust. 1 obejmuje:
 - 1) ustalenia, stanowiące treść niniejszej uchwały,
 - 2) rysunki planu w skali 1:5000, stanowiące integralne części zmian planu jako załączniki graficzne nr 1 i nr 2, do nin. uchwały i obowiązujące w zakresie określonym w tej uchwale.
4. Na rysunkach, o których mowa w ust. 3 pkt 2, obowiązują następujące ustalenia:
 - 1) granice sporządzania zmiany planu,
 - 2) linie rozgraniczające tereny o różnych funkcjach lub różnych zasadach zagospodarowania jako — obligatoryjne, które mogą być zmienione tylko w trybie zmian w planie miejscowym,
 - 3) symbole identyfikacyjne terenów, o których mowa w pkt 2, gdzie:
 - A** — symbol jednostki strukturalnej Gierałtówice,
 - M** — teren zabudowy mieszkaniowej,
 - MU** — teren zabudowy mieszkaniowo-usługowej.

§ 2

Ilekroć w dalszych przepisach niniejszej uchwały jest mowa o:

- 1) *uchwale* — należy przez to rozumieć niniejszą Uchwałę Rady Gminy w Gierałtówicach,
 - 2) *zmian planu* — należy przez to rozumieć ustalenia dla zmian planu, o których mowa w § 1 uchwały, o ile z treści przepisu nie wynika inaczej,
 - 3) *rysunku planu* — należy przez to rozumieć rysunek zmian planu w skali 1:5000,
 - 4) *przeznaczeniu podstawowym* — należy przez to rozumieć takie przeznaczenie, które powinno przeważać na potrzeby funkcji dominującej na terenie wyznaczonym liniami rozgraniczającymi,
 - 5) *przeznaczeniu uzupełniającym lub dopuszczalnym* — należy przez to rozumieć, że na terenie przeznaczonym dla funkcji dominującej jest możliwe przeznaczenie części tego terenu dla funkcji komplementarnych, bądź innych funkcji nie kolidujących z funkcją podstawową i nie zmieniające generalnego charakteru obszaru, któremu wyraz nadaje funkcja podstawowa,
 - 6) *terenie* — należy przez to rozumieć teren o określonym przeznaczeniu podstawowym, wyznaczonym na rysunku planu liniami rozgraniczającymi,
 - 7) *przepisach szczególnych* — należy przez to rozumieć obowiązujące przepisy ustaw wraz z aktami wykonawczymi.
2. W ustaleniach zmiany planu regulowane są działania powodujące zmianę stanu istniejącego poprzez określenie przeznaczenia terenów oraz warunków ich zabudowy i zagospodarowania przy uwzględnieniu zasad ochrony środowiska.
 3. Stan istniejący zagospodarowania i użytkowania terenów oraz obiektów nie jest treścią ustaleń zmiany planu, lecz informacją o tym stanie.
 4. Następujące zapisy nie stanowią prawa miejscowego:
 - 1) realizacja zagospodarowania i zabudowy terenu nie może naruszać urządzeń melioracji szczegółowej,

- 2) teren zmiany planu oznaczony symbolem A-M leży na obszarze górniczym „Sośnica III” — wznoszenie trwałych budowli i urządzeń wymaga spełnienia warunków ich ochrony przed wpływem działalności górniczej.

§ 3

Warunki zabudowy i zagospodarowania terenu w decyzjach administracyjnych, należy określać według zasad ustalonych w stosunku do terenów wyznaczonych liniami rozgraniczającymi, o których mowa w § 1 ust. 4 pkt 2 z równoczesnym uwzględnieniem pozostałych zapisów zmiany planu.

ROZDZIAŁ 2

Przeznaczenie, zasady zabudowy i zagospodarowania terenu oznaczonego symbolem M

§ 4

1. Dla terenu oznaczonego na rysunku planu symbolem identyfikacyjnym M ustala się przeznaczenie:
 - 1) podstawowe — zabudowa mieszkaniowa jednorodzinna wolnostojąca,
 - 2) uzupełniające — zabudowa gospodarcza, urządzenia infrastruktury technicznej i komunikacyjnej, niezbędne dla obsługi terenów mieszkaniowych.
2. Ustala się następujące wymogi dla realizacji zabudowy, o której mowa w ust. 1:
 - 1) dopuszcza się szerokość frontu działki 14 m z jednoczesnym wymogiem zachowania właściwych warunków technicznych i sanitarnych dla sytuowania budynków mieszkalnych — zgodnie z przepisami szczególnymi,
 - 2) warunek utrzymania 40% pow. działki z zielenią biologicznie czynną,
 - 3) dla budynku mieszkalnego określa się następujące wymagania:
 - a) wysokość budynku — liczona od poziomu gruntu wzdłuż środkowej osi rzutu budynku do kalenicy nie może przekraczać 11 m,
 - b) forma dachu — zakaz stosowania dachów płaskich, preferowane dwuspadowe symetryczne o nachyleniu połączeń głównych $27^\circ \div 45^\circ$, z wykluczeniem namiotowych, pulpitowych i wklęsłych,
 - 4) obsługa komunikacyjna poprzez istniejący dojazd z obowiązkiem utrzymania przejezdności dla obsługi pól,
 - 5) warunki przyłączenia działki do systemów infrastruktury jak w § 6.

ROZDZIAŁ 3

Przeznaczenie, zasady zabudowy i zagospodarowania terenu oznaczonego symbolem MU

§ 5

1. Dla terenów oznaczonych na rysunku planu symbolem identyfikacyjnym MU ustala się przeznaczenie:
 - 1) podstawowe — zabudowa mieszkaniowa jednorodzinna wolno stojąca z obiektami dla prowadzenia działalności gospodarczej z zakresu usług rzemieślniczych — warsztat stolarski,

- 2) uzupełniające — zabudowa gospodarcza, urządzenia infrastruktury technicznej i komunikacyjnej, niezbędne dla obsługi terenów mieszkaniowo-usługowych.
2. Ustala się następujące warunki zabudowy i zagospodarowania terenów, o których mowa w ust. 1:
 - 1) wysokość zabudowy mieszkaniowej nie może przekraczać 11 m, licząc od poziomu gruntu wzdłuż środkowej osi rzutu budynku do kalenicy dachu,
 - 2) forma dachu: zakaz stosowania dachów płaskich, preferowane dwuspadowe symetryczne o nachyleniu połąci głównych $27^\circ - 45^\circ$, z wykluczeniem namiotowych, pulpitowych i wklęsłych,
 - 3) maksymalna wysokość obiektów usługowo-produkcyjnych i gospodarczych 9 m,
 - 4) zagospodarowanie min. 25% pow. działki zielenią urządzoną i izolacyjną w postaci ciągów zieleni wysokiej wzdłuż linii rozgraniczających tereny MU, na których zlokalizowane są objekty i urządzenia produkcyjne,
 - 5) ograniczenie uciążliwości (hałasu, wibracji) do wartości dopuszczalnych na granicy użytkowanej działki, z uwzględnieniem zagospodarowania działek sąsiednich,
 - 6) zapewnienie niezbędnej ilości miejsc postojowych dla użytkowników w granicach realizowanej inwestycji,
 - 7) obsługa komunikacyjna poprzez istniejący dojazd,
 - 8) warunki przyłączenia działki do systemów infrastruktury jak w § 6.

§ 6

1. Ustala się, że tereny oznaczone symbolem M i MU, będą obsługiwane infrastrukturą techniczną w zakresie:
 - a) zaopatrzenia w wodę — z gminnych istniejących sieci wodociągowych,
 - b) zaopatrzenia w energię elektryczną — z istniejącej i projektowanej sieci elektroenergetycznej,
 - c) pozostałych mediów uzbrojenia — o ile istnieje możliwość przyłączenia do sieci zewnętrznych oraz zgodnie z obowiązującymi przepisami.
2. Na terenach nie posiadających kanalizacji sanitarnej dopuszcza się możliwość odprowadzania ścieków na szczelne bezodpływowe zbiorniki do gromadzenia ścieków lub inne urządzenia zapewniające oczyszczanie ścieków.

ROZDZIAŁ 4**Określenie stawki procentowej służącej naliczaniu opłat z tytułu wzrostu wartości nieruchomości**

§ 7

Ustala się następujące stawki procentowe służące naliczaniu jednorazowych opłat, pobieranych w związku ze wzrostem

wartości nieruchomości, o których mowa w § 1 ust. 2, spowodowanym uchwaleniem zmiany planu:

- 20% — dla terenów oznaczonych symbolem M,
- 25% — dla terenów oznaczonych symbolem MU.

ROZDZIAŁ 5**Przepisy końcowe**

§ 8

Ze względu na istniejącą strefę obserwacji archeologicznej dla terenów objętych zmianami ustala się konieczność zapewnienia nadzoru archeologicznego nowoprojektowanym inwestycjom.

§ 9

Wykonanie uchwały powierza się Zarządowi Gminy Gierałtowice.

§ 10

Uchwała podlega ogłoszeniu w Dzienniku Urzędowym Województwa Katowickiego i na tablicy ogłoszeń w Urzędzie Gminy w Gierałtowicach.

§ 11

Uchwała wchodzi w życie po upływie 14 dni od daty jej ogłoszenia w Dzienniku Urzędowym Województwa Katowickiego.

§ 12

Z dniem wejścia w życie niniejszej uchwały tracą moc ustalenia miejscowego planu ogólnego zagospodarowania przestrzennego gminy Gierałtowice wraz z późniejszą jego zmianą, o których mowa w § 1 ust. 1, w zakresie dotyczącym terenów objętych niniejszą zmianą planu.

**PRZEWODNICZĄCY
RADY GMINY**

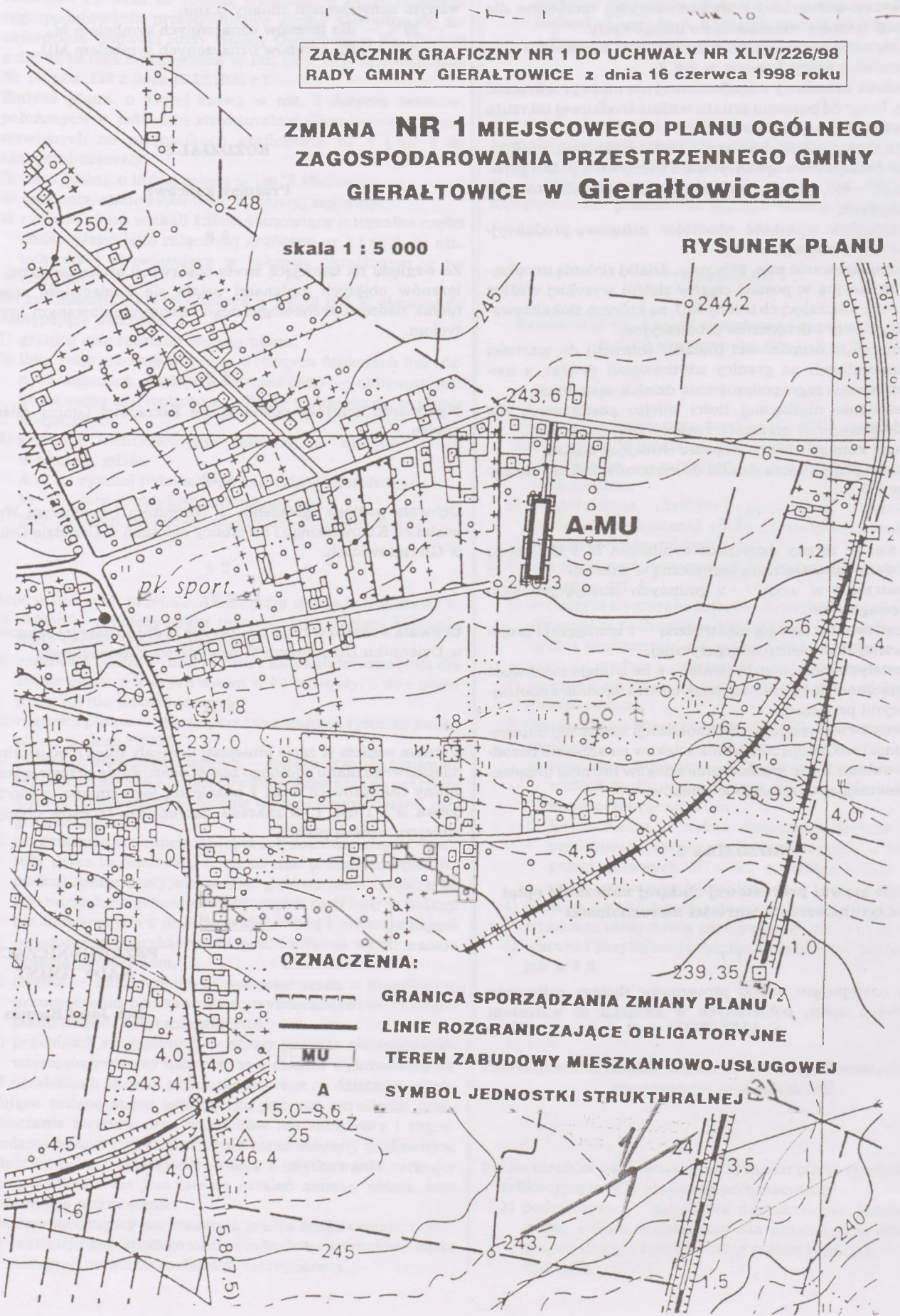
inż. Józef Kornas

ZAŁĄCZNIK GRAFICZNY NR 1 DO UCHWAŁY NR XLIV/226/98
RADY GMINY GIERAŁTOWICE z dnia 16 czerwca 1998 roku





ZMIANA NR 1 MIEJSCOWEGO PLANU OGÓLNEGO ZAGOSPODAROWANIA PRZESTRZENNEGO GMINY GIERAŁTOWICE w Gierałtowicach

skala 1 : 5 000

RYSUNEK PLANU



OZNACZENIA:

-  GRANICA SPORZĄDZANIA ZMIANY PLANU
-  LINIE ROZGRANICZAJĄCE OBLIGATORYJNE
-  TEREN ZABUDOWY MIESZKANIOWO-USŁUGOWEJ
-  SYMBOL JEDNOSTKI STRUKTURALNEJ

Gierałtowice

ZAŁĄCZNIK GRAFICZNY NR 2 DO UCHWAŁY NR XLIV/226/98
RADY GMINY GIERAŁTOWICE z dnia 16 czerwca 1998 roku





ZMIANA NR 1 MIEJSCOWEGO PLANU OGÓLNEGO ZAGOSPODAROWANIA PRZESTRZENNEGO GMINY GIERAŁTOWICE w Gierałtowicach

skala 1 : 5 000

RYSUNEK PLANU



OZNACZENIA:

-  GRANICA SPORZĄDZANIA ZMIANY PLANU
-  LINIE ROZGRANICZAJĄCE OBLIGATORYJNE
-  TEREN ZABUDOWY MIESZKANIOWEJ
-  SYMBOL JEDNOSTKI STRUKTURALNEJ

poz. 335

**UCHWAŁA NR XXX/180/98
RADY GMINY GORZYCE**

z dnia 9 czerwca 1998 r.

w sprawie zmiany w miejscowym planie ogólnym zagospodarowania przestrzennego gminy Gorzyce.

Na podstawie art. 26 ustawy z dnia 7 lipca 1994 r. o zagospodarowaniu przestrzennym (Dz. U. Nr 89 poz. 415 z 1994 r.) oraz art. 18 ust. 2 pkt 5 i art. 40 ust. 1 ustawy z dnia 8 marca 1990 r. o samorządzie terytorialnym (tj. Dz. U. z 1996 r. nr 13, poz. 74 z późn. zm.)

RADA GMINY GORZYCE**uchwała****ROZDZIAŁ I****Przepisy ogólne****§ 1**

Ustala się zmianę miejscowego planu ogólnego zagospodarowania przestrzennego gminy Gorzyce zatwierdzonego Uchwałą Nr V/22/90 Rady Gminy Gorzyce z dnia 27 września 1990 r. (ogłoszona w Dzienniku Urzędowym Województwa Katowickiego Nr 5 poz. 92 z dnia 29.03.1991 r.) z późniejszymi zmianami — obejmującą teren położony w północno-wschodniej części sołectwa Turza Śl. przy ul. Mszańskiej.

§ 2

1. Przedmiotem zmiany planu są ustalenia dotyczące terenu, o którym mowa w § 1 przeznaczonym pod stację bazową telefonii cyfrowej GSM, oznaczonym na rysunku planu symbolem UŁ.
2. Na terenie, o którym mowa w § 1 ustala się przeznaczenie podstawowe, dopuszczalne obiekty towarzyszące oraz warunki ich dopuszczenia.

§ 3

Ustalenia zmiany planu o której mowa w § 2 zostały wyrażone w postaci:

1. rysunku planu w skali 1:2000 stanowiącego załącznik Nr 1 do niniejszej uchwały,
2. ustaleń dotyczących przeznaczenia i warunków zagospodarowania terenu, określonego w rozdziale II niniejszej uchwały.

§ 4

Ilekrót w dalszych przepisach mowa o:

- 1) rysunku planu — należy przez to rozumieć rysunek zmiany planu na mapie w skali 1:2000, stanowiący załącznik do niniejszej uchwały,
- 2) zmianie — należy przez to rozumieć zmianę planu o której mowa w § 1.

ROZDZIAŁ II**Przepisy szczegółowe
w zakresie przeznaczenia i zasad
zagospodarowania terenu objętego zmianą****§ 5**

1. Ustala się teren stacji bazowej telefonii cyfrowej GSM, oznaczony na rysunku planu symbolem UŁ.
2. Na terenie, o którym mowa w ust. 1 dopuszcza się urządzenia zasilające i nadawczo-odbiorcze zainstalowane w standardowym kontenerze, anteny nadawczo-odbiorcze zainstalowane na wieży o wysokości 30 m przy zachowaniu następujących warunków:
 - 1) projektowana inwestycja nie może pogorszyć jakości życia mieszkańców w odniesieniu do istniejących warunków zabudowy,
 - 2) dochowanie wymogów sanitarnych dopuszczalnych poziomów promieniowania stosownie do obowiązujących przepisów,
 - 3) zapewnienie nadzoru archeologicznego — zgodnie z zaleceniem Wojewódzkiego Konserwatora Zabytków.
3. W zakresie zagospodarowania i obsługi terenu ustala się:
 - 1) obsługa komunikacyjna od ul. Mszańskiej, zapewnienie miejsc parkingowych w obrębie działki,
 - 2) sytuowanie obiektów i urządzeń w zachodniej części terenu.

ROZDZIAŁ III**Przepisy końcowe****§ 6**

Dla terenu objętego zmianą, określonego w § 1 tracą moc ustalenia planu ogólnego, o którym mowa w § 1.

§ 7

Dla terenu objętego zmianą ustala się 10% (dziesięcioprocentową) stawkę służącą naliczeniu opłaty z tytułu wzrostu wartości nieruchomości.

§ 8

Do niniejszej uchwały dołączona zostaje prognoza skutków wpływu ustaleń zmiany planu na środowisko przyrodnicze.

§ 9

Wykonanie Uchwały powierza się Zarządowi Gminy Gorzyce.

§ 10

Uchwała wchodzi w życie po upływie 14 dni od dnia jej ogłoszenia w Dzienniku Urzędowym Województwa Katowickiego.

**PRZEWODNICZĄCY
RADY GMINY****inż. Stanisław Sitek**

Z A Ł A C Z N I K
DO UCHWAŁY NR XXX/180/98
RADY GMINY GORZYCE
z dnia 9 czerwca 1998r.

AKTUALIZACJA MAPY ZASADNICZEJ

w zakresie S-U na obszarze zaznaczonym kolorem złotym

KERG: 78-20/98

Objekt: Turza, dz. 1116/32

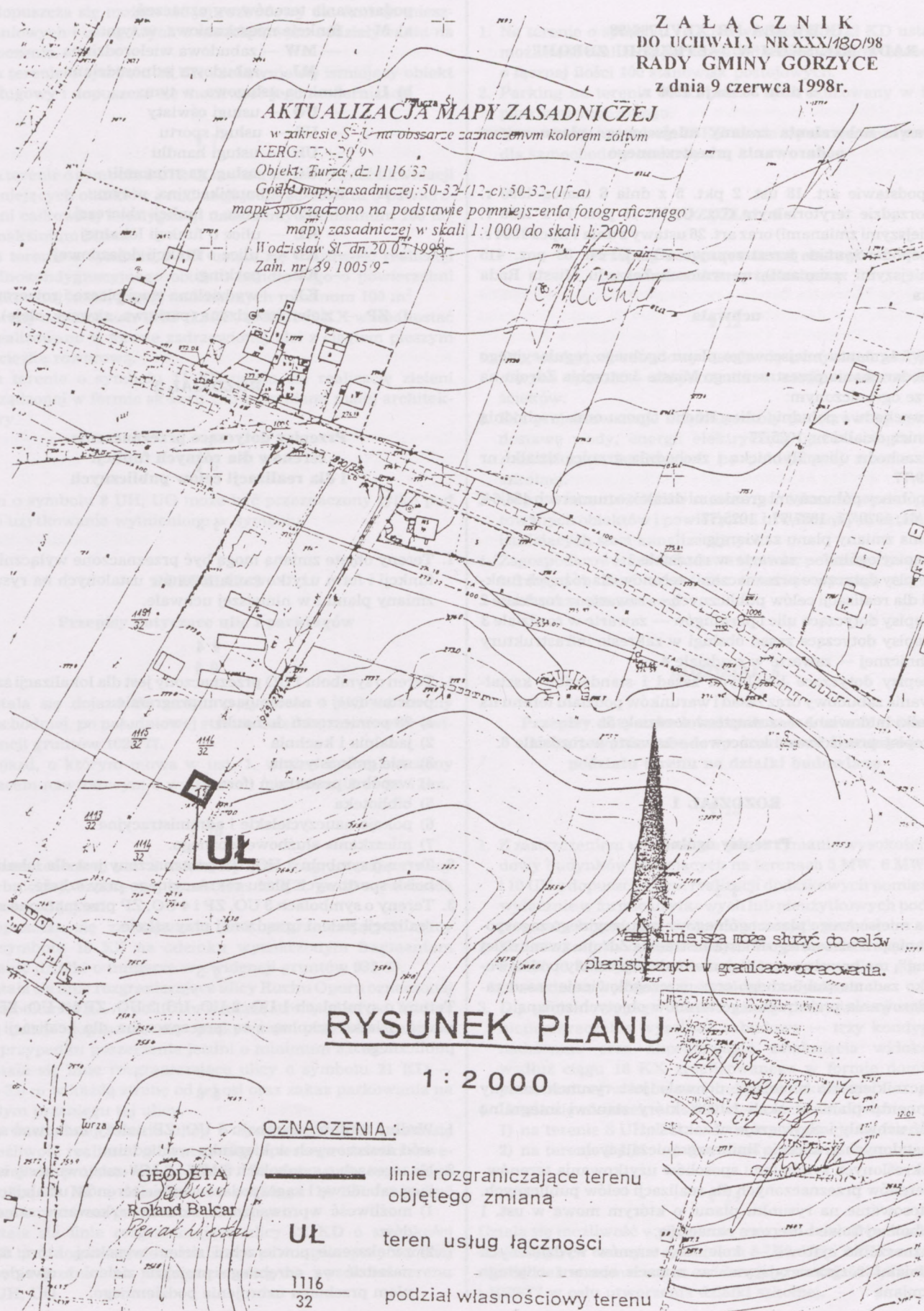
Gość: mapy zasadniczej: 50-32-(12-c); 50-32-(17-a)

mapę sporządzono na podstawie pomniejszenia fotograficznego
 mapy zasadniczej w skali 1:1000 do skali 1:2000

Wodzisław Sl. dn. 20.02.1998r.

Zam. nr. 39 1005/97

Chłoch



Ważność ta może służyć do celów
 planistycznych w granicach wypracowania.

RYSUNEK PLANU

1 : 2 0 0 0

OZNACZENIA :

— linie rozgraniczające terenu
 objętego zmianą

UŁ teren usług łączności

$\frac{1116}{32}$ podział własnościowy terenu

GEODETA
Roland Balcar

Roland Balcar

Roland Balcar

URZĄD MIASTA WODZISŁAWA SL.
 422/98
 23.02.98
Chłoch

poz. 336

**UCHWAŁA NR XLVI/796/98
RADY MIEJSKIEJ W JASTRZĘBIU ZDROJU**

z dnia 30 maja 1998 r.

w sprawie uchwalenia zmiany miejscowego planu zagospodarowania przestrzennego

Na podstawie art. 18 ust. 2 pkt. 5 z dnia 8 marca 1990 r. o samorządzie terytorialnym (Dz. U. Nr 13 poz. 74 z 1996 r. z późniejszymi zmianami) oraz art. 26 ustawy z dnia 7 lipca 1994 r. o zagospodarowaniu przestrzennym (Dz. U. Nr 89 poz. 415 z późniejszymi zmianami), na wniosek Zarządu Miasta Rada Miejska

uchwała

zmianę fragmentu miejscowego planu ogólnego regulacyjnego zagospodarowania przestrzennego Miasta Jastrzębia Zdroju na obszarze ograniczonym:

- od wschodu i południa ulicą Ruchu Oporu oraz wschodnią granicą działki nr 1025/77
- od zachodu ulicą Rybnicką i zachodnią granicą działki nr 1029/77
- od północy północnymi granicami działek o numerach 466/64, 465/61, 1029/77, 1027/77 i 1025/77.

Ustalenia zmiany planu zawierają:

- przepisy ogólne — zawarte w rozdziale 1
- przepisy dotyczące przeznaczenia terenów dla różnych funkcji i dla realizacji celów publicznych — zawarte w rozdziale 2
- przepisy dotyczące ulic i parkingów — zawarte w rozdziale 3
- przepisy dotyczące zasad obsługi w zakresie infrastruktury technicznej — zawarte w rozdziale 4
- przepisy dotyczące lokalnych zasad i standardów kształtowania zabudowy oraz zasad i warunków podziału terenu na działki budowlane — zawarte w rozdziale 5
- przepisy przejściowe i końcowe — zawarte w rozdziale 6.

ROZDZIAŁ 1

Przepisy ogólne

§ 1

Zmiana miejscowego planu ogólnego — regulacyjnego zagospodarowania przestrzennego Miasta Jastrzębia Zdroju, zwana dalej „zmianą”, ma na celu umożliwienie realizacji szkoły podstawowej jako zadania publicznego oraz uszczegółowienie zasad zagospodarowania przestrzennego terenów objętych zmianą.

§ 2

1. Załącznikiem do niniejszej uchwały jest rysunek zmiany fragmentu planu w skali 1:1000, który stanowi integralną część uchwały i obowiązuje w zakresie:
 - 1) ustalonych graficznie linii rozgraniczających
 - 2) określonych symbolami sposobów użytkowania terenów
 - 3) terenów przeznaczonych dla realizacji celów publicznych.
2. Zastosowanie na rysunku planu, o którym mowa w ust. 1 symbole cyfrowe i literowe oznaczają:
 - 1) oznaczenia cyfrowe — kolejność terenów wydzielonych liniami rozgraniczającymi w ramach obszaru objętego zmianą

2) oznaczenia literowe — ustalone funkcje i formy zagospodarowania terenów wg oznaczeń:

- a) **M** — funkcja mieszkaniowa, w tym:
 - **MW** — zabudowa wielorodzinna
 - **MJ** — zabudowa jednorodzinna
- b) **U** — funkcja usługowa, w tym:
 - **UO** — usługi oświaty
 - **US** — usługi sportu
 - **UH** — usługi handlu
 - **UG** — usługi gastronomii
- c) **K** — funkcja komunikacyjna, w tym:
 - **KZ** — ulice o funkcji zbiorczej
 - **KL** — ulice o funkcji lokalnej
 - **KD** — ulice o funkcji dojazdowej
 - **KP** — parkingi
 - **KX** — wydzielone ciągi piesze i rowerowe
- d) **ZP** — zieleni urządzona (parkowa, skwery, aleje).

ROZDZIAŁ 2

Przepisy dotyczące przeznaczenia terenów dla różnych funkcji i dla realizacji celów publicznych

§ 3

1. Tereny objęte zmianą mogą być przeznaczone wyłącznie dla funkcji i form użytkowania terenów ustalonych na rysunku zmiany planu i w niniejszej uchwale.

§ 4

1. Teren o symbolu 1 UO przeznaczony jest dla lokalizacji szkoły podstawowej o następującym programie:
 - 1) 28 pomieszczeń do nauki
 - 2) jadalnia i kuchnia
 - 3) sala gminastyczna
 - 4) wspólna przestrzeń (forum)
 - 5) biblioteka
 - 6) pokoje nauczycielskie i administracyjne
 - 7) mieszkanie służbowe woźnego.
2. Teren o symbolu 2 UO, US przeznaczony jest dla lokalizacji boisk sportowych placu rekreacyjnego przy szkole.
3. Tereny o symbolach 3 UO, ZP i 4 UO, ZP przeznaczone są dla realizacji zieleni urządzonej przy szkole.

§ 5

Tereny o symbolach 1 UO, 2 UO, US, 3 UO, ZP i 4 UO, ZP stanowią działkę szkolną i są przeznaczone dla realizacji celu publicznego.

§ 6

1. Wzdłuż terenu o symbolu 3 UO, ZP należy zachować spływ wód deszczowych w kierunku wschodnim.
2. Na terenach o symbolach 5 MW i 6 MW zachowuje się istniejącą zabudowę i zagospodarowanie terenów ustalając:
 - 1) możliwość wprowadzenia zakazu parkowania samochodów
 - 2) zwiększenie powierzchni zieleni wysokiej, którą należy nasadzić wg odrębnego projektu zieleni z uwzględnieniem przebiegu uzbrojenia podziemnego.

3. Na terenie o symbolu 7 MJ zachowuje się istniejącą zabudowę i dopuszcza się możliwość jej rozbudowy dla funkcji mieszkaniowych i usługowych o nieuciążliwym oddziaływaniu na otoczenie.
4. Na terenie o symbolu 10 UH zachowuje się istniejący obiekt usługowy i dopuszcza się możliwość jego modernizacji.

§ 7

1. Na terenie o symbolu 8 UH, UG ustala się możliwość likwidacji istniejących obiektów i realizacji jednego obiektu o powierzchni całkowitej kondygnacji nadziemnych minimum 100 m² i maksimum 300 m².
2. Na terenie o symbolu 9 UH ustala się możliwość realizacji jednokondygnacyjnego obiektu handlowego o powierzchni całkowitej kondygnacji nadziemnych minimum 100 m².
3. Tereny o symbolach 12 ZP, 13 ZP, 16 KX i 17 KX winne zostać zrealizowane w formie zadrzewionej alei z ciągiem pieszym i ścieżką rowerową.
4. Na terenie o symbolu 11 ZP ustala się realizację zieleni urządzonej w formie skweru z urządzeniami małej architektury.

§ 8

Teren o symbolu 8 UH, UG może być przeznaczony tylko pod jedno użytkowanie wymienione w symbolu.

ROZDZIAŁ 3**Przepisy dotyczące ulic i parkingów**

§ 9

1. Ustala się dojazd do terenu o symbolu 1 UO od strony wschodniej, po południowej stronie działki o numerze w ewidencji gruntów 1026/77.
2. Dojazd, o którym mowa w ust. 1, winien być zakończony placem nawrotowym o wymiarach minimum 12 m na 12 m.

§ 10

1. Z zastrzeżeniem ust. 2 ustala się linie rozgraniczające ulicy Rybnickiej, oznaczonej symbolem 19 KZ, po 15 m w każdą stronę od jej osi.
2. Dopuszcza się zmniejszenie linii rozgraniczających ulicy o symbolu 19 KZ na odcinku wyznaczonym fragmentem granic działki o numerze w ewidencji gruntów 932/63.
3. Ustala się linie rozgraniczające ulicy Ruchu Oporu oznaczonej symbolem 20 KL — po 10,0 m w każdą stronę od jej osi. Wzdłuż tej ulicy dopuszcza się parkowanie przykrawężnikowe w przypadku poszerzenia jezdni o minimum 3,0 m.
4. Ustala się linie rozgraniczające ulicy o symbolu 21 KD — po 5,0 m w każdą stronę od jej osi oraz zakaz parkowania na całym przebiegu tej ulicy.
5. Po wschodniej stronie ulicy o symbolu 21 KD ustala się możliwość realizacji głównego ciągu pieszego i ścieżki rowerowej do projektowanej szkoły. Skrzyżowanie tego ciągu z ulicą 22 KD i dojazdem do parkingu 14 KP może być zrealizowane na progach zwalniających.
6. Ustala się linie rozgraniczające ulicy 22 KD o szerokości 12,0 m z dopuszczeniem realizacji parkingów po północnej stronie jezdni i na fragmencie ulicy na wysokości terenu 8 UH, UG.

§ 11

1. Na terenie o symbolu 14 KP i wzdłuż ulicy 22 KD ustala się możliwość realizacji parkingów dla samochodów osobowych o łącznej ilości 100 stanowisk postojowych.
2. Parking na terenie 14 KP może być realizowany w formie parkingu strzeżonego.
3. Na terenach o symbolu 15 KP ustala się utrzymanie parkingu dla samochodów osobowych.

ROZDZIAŁ 4**Przepisy dotyczące zasad obsługi w infrastrukturę techniczną**

§ 12

1. Dla istniejącej zabudowy ustala się utrzymanie dotychczasowych sposobów zaopatrzenia w media i odprowadzenia ścieków.
2. Dla projektowanego obiektu szkoły podstawowej ustala się dostawę wody, energii elektrycznej, gazu i ciepła z sieci rozdzielczych istniejących po południowej stronie działki szkolnej.
3. Odprowadzenie ścieków sanitarnych i deszczowych z projektowanych obiektów i powierzchni utwardzonych ustala się do istniejących sieci kanalizacyjnych.
4. Zagospodarowanie i zabudowa terenów położonych w pobliżu istniejących sieci uzbrojenia terenów wymaga uzgodnień z ich administratorami.

ROZDZIAŁ 5**Przepisy dotyczące lokalnych zasad i standardów kształtowania zabudowy oraz zasad warunków podziału terenu na działki budowlane**

§ 13

1. Z zastrzeżeniem ust. 2 ustala się utrzymanie wysokości zabudowy budynków istniejących na terenach 5 MW, 6 MW, 7 MJ i 10 UH z dopuszczeniem realizacji dodatkowych pomieszczeń wyłącznie w formie użytkowych lub nieużytkowych poddaszy powstałych przy zastosowaniu stromych dachów.
2. Zmiana kształtu dachów budynków na terenach o symbolach 5 MW, 6 MW jest możliwa tylko w przypadku, gdy przeprowadzona będzie na wszystkich budynkach.
3. Dla projektowanego obiektu szkoły podstawowej ustala się nieprzekraczalną wysokość zabudowy — trzy kondygnacje nadziemne oraz akcentowanie zamknięcia widokowego wzdłuż ciągu 18 KX zrealizowanego w formie dominanty przestrzennej w kubaturze budynku szkolnego.
4. Ustala się nieprzekraczalne wysokości zabudowy:
 - 1) na terenie 8 UH, UG — dwie kondygnacje nadziemne
 - 2) na terenie 9 UH — jedna kondygnacja nadziemna.

§ 14

Ustala się możliwość wydzielenia nowych działek budowlanych obejmujących tereny o symbolach 8 UH, UG i 9 UH oraz scale nie działek o numerach z ewidencji gruntów 1025/77, 1027/77 i 1029/77 w celu utworzenia działki szkolnej.

ROZDZIAŁ 6**Przepisy przejściowe i końcowe****§ 15**

Do czasu uzyskania pozwolenia na budowę obiektów szkoły podstawowej na terenach 1 UO, 2 UO, US, 3 UO, ZP i 4 UO, ZP utrzymuje się dotychczasowe użytkowanie terenów objętych tymi symbolami.

§ 16

Na terenach objętych zmianą tracą moc ustalenia miejscowego planu ogólnego — regulacyjnego zagospodarowania przestrzennego Miasta Jastrzębia Zdroju, przyjętego uchwałą nr LV/598/94 Rady Miejskiej w Jastrzębiu Zdroju z dnia 21 maja 1994 roku ogłoszoną w Dzienniku Urzędowym Województwa Katowickiego Nr 11 poz. 80 ze zmianą ogłoszoną w Dzienniku Urzędowym Województwa Katowickiego z 1996 roku Nr 14 poz. 89.

§ 17

1. Dla terenów objętych zmianą ustala się zerową stawkę procentową służącą naliczeniu opłat z tytułu wzrostu wartości nieruchomości.
2. W związku z ustaleniem, o którym mowa w ust. 1, Prezydent Miasta nie będzie pobierał jednorazowej opłaty, o której mowa w art. 36 ust. 3 ustawy z dnia 7 lipca 1994 roku o zagospodarowaniu przestrzennym.

§ 18

Wszelkie prace ziemne na terenach objętych zmianą prowadzone będą pod nadzorem archeologicznym Wojewódzkiego Konserwatora Zabytków.

§ 19

Do niniejszej uchwały dołączona zostaje prognoza skutków wpływu zmiany ustaleń planu na środowisko przyrodnicze.

§ 20

Uchwała podlega ogłoszeniu w Dzienniku Urzędowym Województwa Katowickiego i na tablicy ogłoszeń w Urzędzie Miasta.

§ 21

Wykonanie uchwały powierza się Zarządowi Miasta.

§ 22

Uchwała wchodzi w życie po upływie 14 dni od dnia jej ogłoszenia w Dzienniku Urzędowym Województwa Katowickiego.

**PRZEWODNICZĄCY
RADY MIEJSKIEJ**

mgr inż. Władysław Fudali

RYSunEK ZMIANY FRAGMENTU MIEJSCOWEGO PLANU OGóLNEGO - REGULACYJNEGO ZAGOSPODAROWANIA PRZESTRZENNEGO MIASTA JASTRZĘBIA ZDRÓJU

na obszarze ograniczonym:
- od wschodu i południa ulicą Ruchu Oporu oraz wschodnią granicą działki nr 1025/77
- od zachodu ulicą Rybnicka i zachodnią granicą działki nr 1029/77
- od północy - północnymi granicami działek o numerach: 466/64, 465/61, 1029/77, 1027/77, 1025/77

skala 1:2000

Integralną częścią rysunku zmiany planu jest uchwała Rady Miejskiej w Jastrzębiu Zdroju Nr XLVII/196/198 z dnia 20.05.1998

Granice zmiany planu

- Linie rozgraniczające tereny o różnych funkcjach lub różnych zastosowaniach zagospodarowania
- Tereny przeznaczone dla realizacji celów publicznych oraz linie rozgraniczające te tereny
- Linie rozgraniczające ulice, place oraz drogi publiczne wraz z urządzeniami pomocniczymi

Oznaczenie terenów na rysunku planu:

- 1 MW - oznaczenie cyfrowe - numer kolejnego terenu wyznaczonego liniami rozgraniczającymi w ramach obszaru objętego zmianą
- oznaczenie literowe - symbol funkcji terenów wg oznaczeń MW - zabudowa mieszkaniowa wielorodzinną
- MJ - zabudowa mieszkaniowa jednorodzinna
- UO - urządzenie obsługi
- UH - usługi handlowe
- US - usługi sportu
- UG - usługi gastronomiczne
- Z - zieleni urządzonej (parkowa, skwery, aleje)
- K - tereny komunikacji kolejowej wg oznaczeń:
 - KZ - ulica o funkcji zbiórczej
 - KD - ulica o funkcji dojazdowej
 - KP - parkingi
 - KX - tereny komunikacji pieszej i rowerowej
 - S - szlaki rowerowe

MAPA ZASADNICZA 1:2000

Urząd Miejski w Jastrzębiu Zdroju
Wydział Geodezji Miejskiej
i Gospodarki Nieruchomościami
REFERAT GEODEZJI
GEODEZYJNY KARTOGRAFICZNEGO
DZIAŁU
DZ. 1025/77, 1027/77, 1029/77
z oryginalnym plikiem
KIEROWNIK
Geodezja i Kartografia
Krzysztof Borek

NE WYKLUCA SIĘ CIENIENIA
WTERSIENIE INNYCH NIE WYPAZA
NA JAKIEŚDEJ MAJĄCE URZĄDZ
ZŁOŻENIE DO INNEJ KARTY
WŁASNOŚCI I TAKI BŁĄD JEST NIEPO
WŁASNOŚCIACH BRANŻOWYCH

poz. 337

**UCHWAŁA NR XXXVIII/278/98
RADY MIEJSKIEJ W SIEWIERZU**

z dnia 16 czerwca 1998 roku

w sprawie zmian miejscowego planu ogólnego zagospodarowania przestrzennego miasta i gminy Siewierz w mieście Siewierz i w sołectwie Brudzowice

Na podstawie art. 18 ust. 2 pkt 5 i art. 40 ust. 1 ustawy z dnia 8 marca 1990 r. o samorządzie terytorialnym (tekst jednolity Dz. U. z 1996 r. Nr 13, poz. 74 z późniejszymi zmianami) w związku z art. 7 i art. 26 ustawy z dnia 7 lipca 1994 r. o zagospodarowaniu przestrzennym (Dz. U. Nr 89, poz. 415 z późniejszymi zmianami), na wniosek Zarządu Miasta i Gminy Siewierz

RADA MIEJSKA W SIEWIERZU

uchwała:

ROZDZIAŁ 1

Przepisy ogólne

§ 1

Ustala się zmiany miejscowego planu zagospodarowania przestrzennego miasta i gminy Siewierz zatwierdzonego jako „Aktualizacja miejscowego planu ogólnego perspektywicznego zagospodarowania przestrzennego miasta i gminy Siewierz” Uchwałą Rady Miejskiej w Siewierzu nr XL/222/94 z dnia 26 maja 1994 r. (Dz. Urz. Woj. Kat. z dnia 16 grudnia 1994 r.), zwane dalej „zmianami planu”.

§ 2

1. Zmiany planu, o których mowa w § 1, dotyczą terenów:
 - 1) w mieście Siewierz, przedstawionych na załącznikach:
 - a) nr 1 — oznaczonych symbolami: **M1, M2, M3, M4, M5, M6, M7, M8, M9, M10, KD1 i KD2**,
 - b) nr 2 — oznaczonych symbolem: **M11**,
 - c) nr 3 — oznaczonych symbolem: **RPP**,
 - 2) w sołectwie Brudzowice, przedstawionych na załącznikach:
 - a) nr 4 — oznaczonych symbolem: **RPU1**,
 - b) nr 5 — oznaczonych symbolem: **RPU2**,
 - c) nr 6 — oznaczonych symbolami: **UT i KX**.
2. Zmiany planu, o których mowa w ust. 1 obejmują:
 - 1) ustalenia, stanowiące treść niniejszej uchwały,
 - 2) rysunki planu w skali 1:5000, stanowiące integralne części zmian planu jako załączniki graficzne: nr 1, nr 2, nr 3, nr 4, nr 5, i nr 6 do nin. uchwały i obowiązujące w zakresie określonym w tej uchwale.
3. Na rysunkach, o których mowa w ust. 2 pkt 2 obowiązują następujące ustalenia:
 - 1) linie rozgraniczające tereny o różnych funkcjach lub różnych zasadach zagospodarowania jako:
 - a) ciągle — obligatoryjne, które mogą być zmienione tylko w trybie zmian w planie miejscowym,
 - b) przerywane — orientacyjne, które mogą być uściślone na etapie realizacji inwestycji w ramach planu zagospodarowania terenu lub korygowane na etapie decyzji o warunkach zabudowy i zagospodarowania terenu

- oznaczają zasadę przeprowadzenia zbiorczych dojazdów dla obsługi projektowanych zespołów zabudowy mieszkaniowej i sąsiednich terenów rolnych.
- 2) cyfrowo-literowe symbole identyfikacyjne terenów, o których mowa w pkt 1.

§ 3

- Ileokroć w dalszych przepisach niniejszej uchwały jest mowa o:
- 1) *uchwale* — należy przez to rozumieć niniejszą uchwałę Rady Miejskiej w Siewierzu,
 - 2) *zmianach planu* — należy przez to rozumieć ustalenia dla zmian planu, o których mowa w § 1 uchwały, o ile z treści przepisu nie wynika inaczej,
 - 3) *rysunku planu* — należy przez to rozumieć rysunek zmian planu w skali 1:5000,
 - 4) *przeznaczeniu podstawowym* — należy przez to rozumieć takie przeznaczenie, które powinno przeważać na potrzeby funkcji dominującej na terenie wyznaczonym liniami rozgraniczającymi,
 - 5) *przeznaczeniu uzupełniającym lub dopuszczalnym* — należy przez to rozumieć, że na terenie przeznaczonym dla funkcji dominującej jest możliwe jego przeznaczenie dla funkcji komplementarnych, bądź innych funkcji nie kolidujących z funkcją podstawową i nie zmieniające generalnego charakteru obszaru, któremu wyraz nadaje funkcja podstawowa,
 - 6) *usługach nieuciążliwych towarzyszących zabudowie mieszkaniowej* — należy przez to rozumieć usługi, których funkcjonowanie nie powoduje szkodliwych oddziaływań na środowisko przyrodnicze i zdrowie ludzi, a stopień korzystania ze środowiska pozostaje na poziomie skutków wywoływanych funkcjonowaniem zabudowy mieszkaniowej,
 - 7) *teren* — należy przez to rozumieć teren o określonym przeznaczeniu podstawowym, wyznaczonym na rysunku planu liniami rozgraniczającymi,
 - 8) *przepisach szczególnych* — należy przez to rozumieć obowiązujące przepisy ustaw wraz z aktami wykonawczymi.

ROZDZIAŁ 2

Przeznaczenie, zasady zabudowy i zagospodarowania terenów oznaczonych symbolem M

§ 4

1. Dla terenów oznaczonych na rysunku planu symbolem identyfikacyjnym **M** ustala się przeznaczenie:
 - 1) podstawowe — zabudowa mieszkaniowa jednorodzinna z wykluczeniem realizacji budynków w układzie szeregowym i atrialnym,
 - 2) dopuszczalne — wbudowane usługi nieuciążliwe towarzyszące zabudowie mieszkaniowej, o których mowa w § 3 pkt 6 i nie przekraczające 40% powierzchni ogólnej budynku,
 - 3) uzupełniające — zabudowa gospodarcza wolnostojąca, urządzenia infrastruktury technicznej i komunikacyjnej, niezbędne dla obsługi terenów M oraz sąsiednich terenów rolnych (dojazdy zbiorcze, drogi gospodarcze).
2. Ustala się następujące wymogi dla realizacji zabudowy, o której mowa w § 4 ust. 1:
 - 1) powierzchnia działek budowlanych zabudowy mieszkaniowej dla jednego budynku wolno stojącego nie może być mniejsza niż 600 m² i odpowiednio w układzie bliźniaczym — 350 m² z warunkiem utrzymania w obu przypadkach 50% terenu z zielenią biologicznie czynną,

- 2) szerokość frontu działek nie może być mniejsza niż 18 m, w szczególnych przypadkach dla działek bezpośrednio przylegających do stref ochronnych napowietrznych linii elektroenergetycznych, bądź realizacji zabudowy bliźniaczej, szerokości frontów tych działek mogą być korygowane, o ile spełnione są warunki techniczne i sanitarne,
- 3) dla budynków mieszkalnych określa się następujące wymagania:
 - a) wysokość budynku — liczona od poziomu gruntu wzdłuż środkowej osi rzutu budynku do kalenicy nie może przekraczać 9 m lub 2,5 kondygnacji,
 - b) formy dachów — dwuspadowe symetryczne, naczółkowe i czterospadowe o nachyleniu połaci głównych $27^\circ - 45^\circ$,
- 4) linie zabudowy określające minimalne odległości sytuowania budynków przeznaczonych na stały pobyt ludzi; 30 m od krawężnika jezdni ul. Zagłębiowskiej oraz 15 m od krawężnika jezdni ulicy lokalnej — dla terenu M10,
- 5) ogrodzenia nie mogą być w odległości mniejszej niż:
 - a) 17,5 m od osi jezdni ulicy Zagłębiowskiej dla terenów M3 + M9 oraz M11,
 - b) 12,5 m od osi jezdni ulicy Zagłębiowskiej dla terenów M1 i M2,
 - c) 6,0 m od osi jezdni drogi lokalnej dla terenu M10.
- 6) warunki przyłączenia działek do systemów infrastruktury jak w § 5,
- 7) warunki obsługi komunikacyjnej jak w § 6,
- 8) na terenach M5 i M8, dla obsługi gospodarczej użytków rolnych na zapleczu projektowanej zabudowy, ustala się warunek zapewnienia służebności przejazdów do pól, wydzielanych z działek usytuowanych przy ulicy,
- 9) w obrębie terenu M7 — wg oznaczenia na rysunku planu — ustala się realizację stacji transformatorowej,
- 10) w zakresie szczególnych warunków zagospodarowania ze względu na ochronę walorów środowiska przyrodniczego i kulturowego ustala się na terenie M9 maksymalną ochronę istniejącego drzewostanu z koniecznością utrzymania i adaptacji najwartościowszych gatunków drzew w ramach zagospodarowania działki zielenią,
- 11) realizacja usług towarzyszących, o których mowa w ust. 1 pkt 2, wymaga zapewnienia w granicach własności nieruchomości niezbędnej ilości miejsc postojowych dla użytkowników korzystających z usług.

§ 5

1. Ustala się, że tereny oznaczone symbolem M, będą obsługiwane infrastrukturą techniczną w zakresie:
 - a) zaopatrzenia w wodę — z gminnych istniejących sieci wodociągowych,
 - b) zaopatrzenia w energię elektryczną — z istniejącej i projektowanej sieci elektroenergetycznej,
 - c) pozostałych mediów uzbrojenia — o ile istnieje możliwość przyłączenia do sieci zewnętrznych.
2. Do czasu realizacji komunalnych urządzeń do oczyszczania ścieków dopuszcza się indywidualne urządzenia do gromadzenia ścieków sanitarnych z zapewnieniem ich usuwania i oczyszczania stosownie do odrębnych przepisów.

§ 6

1. W obrębie terenów M1, M2, M3 i M4, dla zapewnienia obsługi komunikacyjnej projektowanym zespołem zabudowy i sąsiednim terenom rolnym, ustala się realizację zbiorczych dojazdów o szerokości linii rozgraniczających 6,0 m.

2. Realizacja dojazdów mających obsługiwać tereny M3 i M4 oraz użytki rolne, przy wykorzystaniu części strefy ochronnej napowietrznej linii elektroenergetycznej 400 KV, wymaga uwzględnienia warunków określonych odrębnymi przepisami.
3. Pozostałe tereny M obsługiwane będą bezpośrednio z dróg publicznych.

ROZDZIAŁ 3

Przeznaczenie i zasady zagospodarowania terenów oznaczonych symbolem RPU

§ 7

Dla terenów oznaczonych symbolem RPU ustala się przeznaczenie:

- 1) podstawowe — zabudowa i urządzenia produkcyjno-usługowe związane z działalnością gospodarczą w zakresie przetwórstwa rolno-spożywczego, z wykluczeniem lokalizacji inwestycji szczególnie szkodliwych dla środowiska i zdrowia ludzi lub mogących pogorszyć stan środowiska,
- 2) uzupełniające — ciągi infrastruktury technicznej i komunikacyjnej, związane z obsługą terenów RPU, zieleni izolacyjna.

§ 8

Na terenach, o których mowa w § 7, dopuszcza się utrzymanie, modernizację oraz rozbudowę obiektów i urządzeń produkcyjno-usługowych w dostosowaniu do obowiązujących przepisów szczególnych oraz przy zachowaniu następujących warunków:

- 1) gabaryty i forma nowych oraz przebudowywanych obiektów zagospodarowania działki w nawiązaniu do skali i charakteru otaczającej zabudowy,
- 2) warunki przyłączenia działek do sieci uzbrojenia jak w § 5,
- 3) ograniczenie uciążliwości (hałasu, wibracji) do wartości dopuszczalnych na granicy użytkowanej działki, z uwzględnieniem zagospodarowania działki sąsiedniej i koniecznością wprowadzenia pasów zieleni izolacyjnej wzdłuż linii rozgraniczających tereny RPU,
- 4) zakaz realizacji obiektów i urządzeń oraz składowania odpadów poprodukcyjnych w sposób szkodliwy dla środowiska, szczególnie dla sąsiednich terenów rolnych i podziemnych zasobów wody pitnej,
- 5) prowadzona działalność produkcyjna na terenach RPU nie może stwarzać uciążliwości dla sąsiadującej zabudowy mieszkaniowej.

ROZDZIAŁ 4

Przeznaczenie i zasady zagospodarowania terenów oznaczonych symbolem RPP

§ 9

Dla terenów oznaczonych symbolem RPP ustala się przeznaczenie:

- 1) podstawowe — zakład przemysłu spożywczego — ubojnia zwierząt o produkcji ponad 300 ton na rok wraz z zakładem przetwórstwa mięsa,
- 2) uzupełniające — ciągi infrastruktury technicznej i komunikacyjnej, związane z obsługą terenów RPP, zieleni izolacyjna.

§ 10

Utrzymanie, modernizacja oraz rozbudowa obiektów produkcyjnych wraz z urządzeniami towarzyszącymi, a także zmiany zagospodarowania i użytkowania terenów, o których mowa w § 9 nie mogą naruszać:

- 1) praw właścicieli i użytkowników terenów sąsiadujących,
- 2) norm technicznych, sanitarnych i przeciwpożarowych,
- 3) wymagań ochrony środowiska,
- 4) innych wymagań, w szczególności związanych z gospodarką wodną i geologią oraz ochroną gruntów rolnych i leśnych.

ROZDZIAŁ 5

**Przeznaczenie i zasady
zagospodarowania terenów
oznaczonych symbolem UT**

§ 11

1. Dla terenów oznaczonych symbolem **UT** ustala się przeznaczenie:
 - 1) podstawowe — obiekt gastronomiczno-handlowy i urządzenia związane z rekreacją podróżnych z wykluczeniem lokalizacji tymczasowych obiektów budowlanych,
 - 2) uzupełniające — urządzenia infrastruktury technicznej i komunikacyjnej niezbędnej dla obsługi terenów **UT** oraz zieleni izolacyjna.
2. Ustala się następujące warunki zabudowy i zagospodarowania terenów, o których mowa w ust. 1:
 - 1) wysokość zabudowy nie może przekraczać 7 m, licząc od poziomu gruntu wzdłuż środkowej osi rzutu budynku do kalenicy dachu,
 - 3) zagospodarowanie min. 25% pow. działki zielenią urządzeniową i izolacyjną,
 - 4) zakaz zabudowy obiektami kubaturowymi powyżej 50% pow. działki,
 - 5) przeprowadzenie uzbrojenia w uzgodnieniu z właścicielami sieci poszczególnych branż,
 - 8) obsługa komunikacyjna terenów **UT** poprzez istniejące skrzyżowanie drogi krajowej nr 1 z drogą lokalną gminną stanowiącą dojazd do miejscowości Podrzaże.

ROZDZIAŁ 6

**Przeznaczenie i zasady
zagospodarowania terenów
oznaczonych symbolami KX i KD**

§ 12

1. Dla terenu oznaczonego na rysunku planu symbolem **KX** ustala się przeznaczenie:
 - 1) podstawowe: teren komunikacji — część pasa drogowego drogi krajowej nr 1,
 - 2) dopuszczalne: lokalizacja tymczasowych miejsc postojowych dla obsługi terenu **UT** na zasadach określonych odrębnymi przepisami.

2. Dla terenów oznaczonych na rysunku planu symbolem **KD** ustala się przeznaczenie:

- 1) podstawowe: teren komunikacji — rezerwa na poszerzenie pasa drogowego dojazdów gospodarczych w liniach rozgraniczających o szerokości 6 m.

ROZDZIAŁ 7

**Określenie stawki procentowej
służącej naliczaniu opłat
z tytułu wzrostu wartości nieruchomości**

§ 13

Dla wszystkich terenów objętych zmianami planu ustala się zerową stawkę procentową, służącą naliczaniu jednorazowych opłat, pobieranych w związku ze wzrostem wartości nieruchomości spowodowanym uchwaleniem zmian planu.

ROZDZIAŁ 8**Przepisy końcowe**

§ 14

Prace ziemne związane z realizacją nowych inwestycji, wymagają nadzoru archeologicznego.

§ 15

Wykonanie uchwały powierza się Zarządowi Miasta i Gminy Siewierz.

§ 16

Uchwała podlega ogłoszeniu w Dzienniku Urzędowym Województwa Katowickiego i na tablicy ogłoszeń w Urzędzie Miasta i Gminy w Siewierzu.

§ 17

Uchwała wchodzi w życie po upływie 14 dni od daty jej ogłoszenia w Dzienniku Urzędowym Województwa Katowickiego.

§ 18

Z dniem wejścia w życie niniejszej uchwały tracą moc ustalenia miejscowego planu zagospodarowania przestrzennego miasta i gminy Siewierz zatwierdzonego jako „Aktualizacja miejscowego planu ogólnego zagospodarowania przestrzennego miasta i gminy Siewierz” uchwałą Nr XL/222/94 z dnia 26 maja 1994 r. Rady Miejskiej w Siewierzu (Dz. Urz. Woj. Kat. Nr 15, poz. 191 z dnia 16 grudnia 1994), dotyczące terenów objętych zmianami planu.

**PRZEWODNICZĄCY
RADY MIEJSKIEJ W SIEWIERZU**

inż. Henryk Syrek

poz. 338

**ROZPORZĄDZENIE NR 28/98
WOJEWODY KATOWICKIEGO**

z dnia 18 września 1998 r.

w sprawie wprowadzenia instrukcji dot. postępowania ze środkami spożywczymi w związku z możliwością wystąpienia zagrożenia skażeniem lub zakażeniem produktów w wyniku dokonanego aktu terroru.

Na podstawie art. 22 ust. 1 i 2 ustawy z dnia 22 marca 1990 r. o terenowych organach rządowej administracji ogólnej (Dz. U. z 1998 r. Nr 32, poz. 176) w związku z możliwością wystąpienia zagrożenia aktami terroru

zarządzam, co następuje:

§ 1

Wprowadza się do stosowania instrukcję, stanowiącą załącznik do niniejszego rozporządzenia.

§ 2

Za przestrzeganie instrukcji odpowiadają przedsiębiorcy zajmujący się produkcją, transportem i handlem produktów spożywczych.

§ 3

Za nieprzestrzeganie postanowień niniejszego rozporządzenia grozi grzywna orzeczona w trybie i na zasadach określonych kodeksem w sprawach o wykroczenia. Orzeczenie grzywny nie wyłącza odpowiedzialności karnej na podstawie odrębnych przepisów.

§ 4

Kontrolę przestrzegania rozporządzenia prowadzą jednostki organizacyjne Policji, Straży Miejskich, Państwowej Inspekcji Handlowej oraz Państwowy Wojewódzki Inspektorat Sanitarny, działające na terenie województwa katowickiego — zgodnie z ich ustawowymi kompetencjami.

§ 5

Rozporządzenie podlega opublikowaniu w środkach masowego powiadamiania i ogłoszeniu w Dzienniku Urzędowym Województwa Katowickiego. Wchodzi w życie z dniem publikacji i obowiązuje do 31 grudnia 1999 r.

w/z WOJEWODY
WICEWOJEWODA KATOWICKI

Andrzej Gałazewski

Załącznik
do rozporządzenia nr 28/98
Wojewody Katowickiego
z dnia 18 września 1998 r.

INSTRUKCJA

w sprawie postępowania ze środkami spożywczymi w związku z możliwością wystąpienia zagrożenia skażeniem lub zakażeniem produktów w wyniku dokonanego aktu terroru.

Określone instrukcją obowiązki wynikają z ustawy z dnia 25 listopada 1970 r. o warunkach zdrowotnych żywności i żywienia (Dz. U. nr 29, poz. 245) oraz wydanej na podstawie art. 17, ust. 2 ww. ustawy, uchwały nr 152 Rady Ministrów z dnia 21 lipca 1971 r. w sprawie kontroli jakości zdrowotnej środków spożywczych oraz przestrzegania higieny w zakładach produkcyjnych i wprowadzających je do obrotu (M. P. nr 43, poz. 272)

I. W ramach działań zapobiegających aktom terroru należy w szczególności:

- a) Zabezpieczyć obiekty żywieniowo-żywnościowe przed dostępem osób postronnych.
- b) Sprawdzić pod kątem naruszeń względnie uszkodzeń opakowania zbiorcze przed ich przyjęciem do magazynu, a także przed przeznaczeniem ich do obrotu detalicznego. (dotyczy to zarówno produktów krajowych jak i importowanych).
- c) Przed rozpoczęciem sprzedaży sprzedawca winien dokonać oględzin wystawionych towarów pod kątem ewentualnego uszkodzenia opakowań jednostkowych, ustalić przyczynę ich naruszenia oraz sprawdzić termin ich przydatności do spożycia.
- d) Podobnej kontroli dokonać w odniesieniu do surowców i półproduktów przeznaczonych do produkcji środków spożywczych, a także kontrolą objąć poszczególne etapy procesu technologicznego.
- e) Nie wprowadzać do obrotu lub z niego wycofać towary:
 - nie oznaczone nazwą producenta,
 - posiadające uszkodzone opakowania,
 - po upływie terminu ich przydatności do spożycia.

II. W przypadku powzięcia wiadomości o zatruciu towarów przez terrorystę lub grupę terrorystyczną należy:

1. Uzyskać informację o rodzaju towaru będącego przedmiotem zamachu terrorystycznego oraz ustalić nazwę producenta, numer partii, datę produkcji.
2. Dokonać oględzin posiadanego zapasu towarowego.
3. Wycofać z obrotu i zabezpieczyć partie towarów będących przedmiotem zamachu terrorystycznego.
4. Zawiadomić o tym fakcie niezwłocznie właściwą jednostkę Policji.

w/z WOJEWODY
WICEWOJEWODA KATOWICKI

Andrzej Gałazewski

poz. 339

**ZARZĄDZENIE NR 361/98
WOJEWODY KATOWICKIEGO**

z dnia 28 września 1998 r.

w sprawie wysokości wskaźnika przeliczeniowego 1 m² powierzchni użytkowej budynku mieszkalnego w IV kwartale 1998 r.

Na podstawie art. 25 ust. 4 ustawy z dnia 2 lipca 1994 r. o najmie lokali mieszkalnych i dodatkach mieszkaniowych (Dz. U.

Nr 105, poz. 509) z późniejszymi zmianami (DZ. U. Nr 111 z 23.09.1997 r. poz. 723, Dz. U. Nr 38 z 25 marca 1998 r. poz. 217)

zarządza się, co następuje:

§ 1

W celu obliczenia wartości odtworzeniowej lokali mieszkalnych, podlegających opłatom czynszów regulowanych, ustala się wskaźnik przeliczeniowy 1 m² powierzchni użytkowej budynku mieszkalnego na terenie województwa katowickiego w IV kwartale 1998 r. w wysokości 1.892 zł, słownie: jeden tysiąc osiemset dziewięćdziesiąt dwa złote.

§ 2

Zarządzenie wchodzi w życie z dniem podjęcia.

§ 3

Zarządzenie podlega publikacji w Dzienniku Urzędowym Województwa Katowickiego.

**w/z WOJEWODY
WICEWOJEWODA KATOWICKI**

Andrzej Gałazewski

**UWAGA P.T. PRENUMERATORZY
DZIENNIKA URZĘDOWEGO WOJEWÓDZTWA KATOWICKIEGO**

Wydział Prawny Urzędu Wojewódzkiego w Katowicach uprzejmie informuje, że można dokonać przedpłaty na prenumeratę na 1999 r.

Cena jednostkowa za egzemplarz wynosi 2.00 zł (dwa złote).

Opłata roczna uzależniona będzie od ilości wydanych numerów (średnio 30).

Zastrzega się prawo do zmiany ceny prenumeraty.

Wpłaty za prenumeratę należy dokonać przelewem bankowym na konto Urzędu Wojewódzkiego w Katowicach NBP o/o K-ce nr 10101212-305802-233-0.

Wszelkich informacji o prenumeracie udziela Biblioteka Urzędu Wojewódzkiego w Katowicach ul. Jagiellońska 25 pok. 301, tel. 255-41-61 wewn. 301.

Egzemplarze bieżące oraz z lat ubiegłych można nabywać w Bibliotece (adres j.w.).

W tym celu, po udzieleniu zaliczenia...
Zaliczenie...
Zarządca...
Wojewoda Katowicki

Zaliczenie...
Zarządca...
Wojewoda Katowicki

Wydawca: Wojewoda Katowicki
Redakcja: Wydział Prawny Urzędu Wojewódzkiego w Katowicach
Katowice, ul Jagiellońska 25, tel. 255-44-37, 255-41-61 wew. 477
Redaktor Naczelny: mgr Krystyna PIOTROWSKA

Tłoczono z polecenia Wojewody Katowickiego z dnia 9 października 1998 r.
w Cartotecnica Polska, Sp. z o.o. — Zam. 193/4442/8 700

Cena 2.00 zł