



DZIENNIK URZĘDOWY WOJEWÓDZTWA KATOWICKIEGO

Katowice, dnia 19 listopada 1998 r.

Nr 33

Treść:

Poz.:

Str.

STATUTY RAD GMIN

- | | | |
|-----|--|------|
| 534 | — Uchwała Rady Miejskiej w Będzinie Nr II/6/98 z dnia 2 listopada 1998 r. w sprawie zmian w statucie Gminy Miejskiej w Będzinie. | 1062 |
| 535 | — Uchwała Nr 1/8/1998 Rady Miejskiej w Dąbrowie Górniczej z dnia 4 listopada 1998 r. w sprawie zmian w statucie Miasta. | 1062 |
| 536 | — Uchwała Nr I/9/98 Rady Miejskiej w Dąbrowie Górniczej z dnia 4 listopada 1998 r. w sprawie zmian Regulaminu Rady. | 1063 |
| 537 | — Uchwała Nr I/4/98 Rady Gminy Marklowice z dnia 28 października 1998 r. w sprawie zmian w statucie Gminy Marklowice. | 1063 |
| 538 | — Uchwała Nr II/25/98 Rady Miejskiej w Pyskowicach z dnia 4 listopada 1998 r. w sprawie zmian w statucie Miasta Pyskowice. | 1063 |
| 539 | — Uchwała Nr 8/I/98 Rady Miejskiej w Rudzie Śląskiej z dnia 30 października 1998 r. w sprawie zmian w statucie Miasta Ruda Śląska. | 1064 |

UCHWAŁY RAD GMIN

- | | | |
|-----|---|------|
| 540 | — Uchwała Nr XLIV/232/98 Rady Gminy Gierałtowiec z dnia 16 czerwca 1998 r. w sprawie zmiany Nr 6 miejscowego planu ogólnego zagospodarowania przestrzennego gminy Gierałtowiec w Przyszowicach. | 1065 |
| 541 | — Uchwała Nr XLVI/756/98 Rady Miejskiej w Gliwicach z dnia 18 czerwca 1998 r. w sprawie zmiany miejscowego planu ogólnego zagospodarowania przestrzennego — poszerzenie terenu Cmentarza Lipowego. | 1068 |
| 542 | — Uchwała Nr LXVII/98 Rady Miejskiej w Knurowie z dnia 18 czerwca 1998 r. w sprawie zmiany miejscowego planu ogólnego zagospodarowania przestrzennego miasta Knurowa oraz miejscowego planu szczegółowego zagospodarowania przestrzennego rejonu ulic Rakoniewskiego i Wilsona. | 1072 |
| 543 | — Załączniki graficzne do uchwały Nr XXXVIII/278/98 Rady Miasta i Gminy Siewierz z dnia 16 czerwca 1998 r., opublikowanej w Dz. Urz. Woj. Kat. Nr 30, poz. 337). | 1082 |
| 544 | — Załącznik graficzny do uchwały Nr XLV/372/98 Rady Miejskiej w Zawierciu z dnia 26 maja 1998 r. opublikowanej w Dz. Urz. Woj. Kat. Nr 28, poz. 317. | 1088 |

ROZPORZĄDZENIA

- | | | |
|-----|--|------|
| 545 | — Rozporządzenie Nr 30/98 Wojewody Katowickiego z dnia 2 listopada 1998 r. w sprawie zasad ogłaszania stanu ostrzeżenia smogowego i postępowania w przypadku wystąpienia epizodów smogowych. | 1090 |
| 546 | — Rozporządzenie Nr 31/98 Wojewody Katowickiego z dnia 6 listopada 1998 r. w sprawie wprowadzenia ochrony indywidualnej w drodze uznania za zespół przyrodniczo-krajobrazowy wieloprzestrzennej kompozycji krajobrazowej zlokalizowanej na terenie gmin Tarnowskie Góry i Zbrosławice. | 1091 |
| 547 | — Rozporządzenie Nr 32/98 z 19 listopada 1998 r. w sprawie uchylenia rozporządzenia Nr 28/98 Wojewody Katowickiego z dnia 18 września 1998 r. w sprawie wprowadzenia instrukcji dot. postępowania ze środkami spożywczymi w związku z możliwością wystąpienia zagrożenia skażeniem lub zakażeniem produktów w wyniku dokonanej aktu terroru. | 1092 |

poz. 534

**UCHWAŁA NR II/6/98
RADY MIEJSKIEJ W BĘDZINIE**

z dnia 2 listopada 1998 roku

w sprawie zmian w Statucie Gminy Miejskiej Będzin.

Na podstawie art. 18 ust. 2 pkt. 1, art. 40 ust. 2 pkt. 1, art. 42 ustawy z dnia 8 marca 1990 roku o samorządzie terytorialnym (tekst jednolity — Dz. U. Nr 13 z 1996 roku poz. 74).

**Rada Miejska w Będzinie
uchwała:**

§ 1

Dokonać zmiany § 15 Statutu będącego załącznikiem do uchwały Rady Miejskiej w Będzinie nr XVII/146/96 z dnia 11 marca 1996 roku w następujący sposób:

— punkt 1 otrzymuje brzmienie:

„Rada powołuje następujące komisje stałe, ustalając przedmiot działań oraz skład osobowy komisji:

- Komisję Rewizyjną
- Komisję Rozwoju Miasta
- Komisję Budżetu Miasta i Finansów lokalnych
- Komisję Oświaty, Kultury, Kultury Fizycznej i Rekreacji
- Komisję Ochrony Zdrowia, Środowiska i Pomocy Społecznej
- Komisję Bezpieczeństwa i Porządku Publicznego
- Komisję Gospodarki Komunalnej.

— punkt 3 skreślić.

§ 2

Wykonanie uchwały powierza się Zarządowi Miasta.

§ 3

Uchwała wchodzi w życie z dniem ogłoszenia. Ogłoszenia dokonuje się poprzez wywieszenie na tablicy ogłoszeń w Urzędzie Miejskim w Będzinie. Statut podlega ogłoszeniu w Dzienniku Urzędowym Województwa Katowickiego.

**Przewodniczący
Rady Miejskiej**

Sławomir Brodziński

poz. 535

**UCHWAŁA NR I/8/1998 r.
RADY MIEJSKIEJ W DĄBROWIE GÓRNICZEJ**

z dnia 4 listopada 1998 roku.

w sprawie zmian Statutu Miasta.

Na podstawie art. 18 ust. 2 pkt 1 i art. 40 ust. 2 pkt 1 ustawy z dnia 8 marca 1990 roku o samorządzie terytorialnym (tekst jednolity Dz. U. nr 13 poz. 74 z 1996 roku z późniejszymi zmianami) na wniosek Klubu radnych SLD Rada Miejska

uchwała:

W Statucie Miasta Dąbrowy Górniczej (Uchwała Rady Miejskiej nr XXXIV/402/96 z dnia 30 grudnia 1996 roku w sprawie przyjęcia tekstu jednolitego Statutu Miasta) zmienia się co następuje:

§ 1

W § 19.1 dopisać pkt. a w brzmieniu: w skład Komisji ds. Budżetu wchodzi wybrani przez Radę Przewodniczącą, Wiceprzewodniczącą i Sekretarz oraz z urzędu Przewodniczącą Rady Miejskiej lub delegowany przez niego Wiceprzewodniczącą Rady Miejskiej i Przewodniczącą wszystkich Komisji stałych Rady.

§ 2

W § 19.1 dopisać pkt. b w brzmieniu: w pracach Komisji ds. Interwencji i Współpracy z Mieszkańcami dotyczących jednostek pomocniczych mogą uczestniczyć z prawem głosowania przewodniczący zarządów tych jednostek.

§ 3

W § 19 ust. 1 zmienia się:

- pkt 4, który otrzymuje brzmienie: Komisja ds. Oświaty i Wychowania,
- pkt 9, który otrzymuje brzmienie: Komisja ds. Sportu, Rekreacji i Kultury i dodaje się pkt. 13 w brzmieniu: Komisja ds. Bezpieczeństwa Publicznego.

§ 4

W załączniku nr 2:

- w pkt. 4 skreśla się słowa: „i kultury” oraz podpunkty 6, 7, 8, 9.
- w pkt. 8 skreśla się podpunkty 3 i 4, punkt 5 staje się pkt 3, dopisuje się pkt 4 w brzmieniu: utrzymywanie kontaktów, współpraca z organami jednostek pomocniczych
- w pkt 9 dopisuje się słowo „i kultury” oraz dopisuje się podpunkty 5, 6, 7, 8 w brzmieniu podpunktów 6, 7, 8, 9 z pkt 4. Dopisuje się: pkt 13. Komisja ds. Bezpieczeństwa Publicznego.
- podpunkt 1 w brzmieniu wykreślonego podpunktu 3 z pkt 8
- podpunkt 2 w brzmieniu wykreślonego podpunktu 4 z pkt 8.

§ 5

Wykonanie uchwały powierza się Przewodniczącemu Rady Miejskiej i Zarządowi Miasta.

§ 6

Uchwała wchodzi w życie z dniem ogłoszenia.

**Przewodniczący
Rady Miejskiej**

Tomasz Sołtysik

poz. 536

**UCHWAŁA NR I/9/98
RADY MIEJSKIEJ
W DĄBROWIE GÓRNICZEJ**

z dnia 4 listopada 1998 roku.

w sprawie zmian Regulaminu Rady.

Na podstawie art. 18 ust. 2 pkt 1 i art. 40 ust. 2 pkt 1 i 2 ustawy z dnia 8 marca 1990 roku o samorządzie terytorialnym i § 12 ust. 2 uchwały Rady Miejskiej nr XXXIV/402/96 z dnia 30 grudnia 1996 roku w sprawie przyjęcia tekstu jednolitego Statutu Miasta na wniosek Klubu Radnych SLD Rada Miejska

uchwała:

§ 1

W załączniku nr 3 Statutu Miasta skreśla się dotychczasowy zapis § 7 pkt 1 i wprowadza treść o brzmieniu: „w celu skutecznego i efektywnego działania Rady, radni nie powinni uczestniczyć w pracach więcej niż 3 Komisji Rady”.

§ 2

W załączniku nr 3 Statutu Miasta skreśla się § 4 pkt 2.

§ 3

Wykonanie uchwały powierza się Przewodniczącemu Rady Miejskiej i Zarządowi Miasta.

§ 4

Uchwała wchodzi w życie z dniem ogłoszenia.

**Przewodniczący
Rady Miejskiej**

Tomasz Sołtysik

poz. 537

**UCHWAŁA NR I/4/98
RADY GMINY MARKLOWICE**

z dnia 28 października 1998 r.

w sprawie zmian w Statucie Gminy Marklowice, przyjętym uchwałą nr XII/82/96 Rady Gminy Marklowice z dnia 13 lutego 1996 r.

Na podstawie art. 18 ust. 2 pkt. 1 ustawy z dnia 8 marca 1990 r. o samorządzie terytorialnym (Dz. U. z dnia 1996 r. Nr 13 poz. 74 z późniejszymi zmianami)

Rada Gminy Marklowice

uchwała, co następuje:

§ 1

W § 22 w ust. 1 Statutu Gminy Marklowice liczbę „6” zastępuje się liczbą „5”.

§ 2

Uchwałę ogłasza się poprzez wywieszenie na tablicy ogłoszeń w Urzędzie Gminy i na terenie gminy oraz w Dzienniku Urzędowym Województwa Katowickiego.

§ 3

Wykonanie uchwały powierza się Zarządowi Gminy Marklowice.

§ 4

Uchwała wchodzi w życie z dniem ogłoszenia.

**PRZEWODNICZĄCY
RADY GMINY**

inż. Andrzej Brychey

poz. 538

**UCHWAŁA NR II/25/98
RADY MIEJSKIEJ W PYSKOWICACH**

z dnia 4 listopada 1998 r.

w sprawie zmiany Statutu Miasta Pyskowice przyjętego uchwałą Nr XXIV/246/96 Rady Miejskiej w Pyskowicach z dnia 20 lutego 1996 r.

Na podstawie art. 18 ust. 2 pkt 1, art. 22, art. 40, art. 41, art. 42 ustawy z dnia 8 marca 1990 r. o samorządzie terytorialnym (tekst jednolity — Dz. U. Nr 13 z 1996 r. z późn. zm.) na wniosek **na wniosek grupy radnych**: I. Bilińskiej, S. Bursakowskiego-Staniszweskiego, A. Drewniaka, J. Drozd, Z. Łanowego, M. Marzec, J. Turkiewicza, M. Witkowicza

Rada Miejska w Pyskowicach

uchwała

co następuje:

1. W Statucie Miasta przyjętym uchwałą nr XXIV/246/96 Rady Miejskiej w Pyskowicach z dnia 20.02.1996 r. z późn. zm. dokonuje się następujących zmian:

1) § 12 skreśla się ust. 2 i 3.

2) § 22:

a) **ust. 1** otrzymuje brzmienie:

„1. W skład Zarządu Miasta w liczbie 6 osób wybieranych przez Radę Miejską spośród radnych lub osób spoza składu Rady Miejskiej wchodzi: burmistrz, 2 zastępców burmistrza oraz 3 pozostałych członków Zarządu”.

b) w **ust. 3** słowa „zastępca burmistrza” zastępuje słowami „zastępcy burmistrza”.

c) w **ust. 4** słowa „zastępcy burmistrza, 1 członek Zarządu” zastępuje się słowami „zastępcy burmistrza”.

d) dodaje się ust. 8—11 w brzmieniu:

„8. Nawiązania stosunku pracy — na podstawie wyboru Rady — z Burmistrzem Miasta i jego Zastępcami dokonuje Przewodniczący Rady Miejskiej.

9. Do kompetencji Rady należy ustalanie wynagrodzenia oraz przyznawanie nagród Burmistrzowi i jego Zastępcom zgodnie z zasadami wynikającymi z przepisów szczególnych.

10. Wnioski w sprawach wynagradzania i przyznawania nagród, o których mowa w ust. 9 mogą składać Przewodniczący Rady Miejskiej oraz stałe Komisje Rady.

Wniosek opiniuje Komisja Inwestycji i Budżetu w zakresie możliwości finansowych budżetu.

11. Za wyjątkiem spraw, o których mowa w ust. 8 i 9 pozostałe czynności wynikające ze stosunku pracy (udzielanie urlopów, przyznawanie ryczałtów za używanie samochodów do celów służbowych itp.) wykonują Przewodniczący Rady Miejskiej — co do Burmistrza Miasta, a Burmistrz — co do swoich Zastępców.

3) w § 26 ust. 1, pkt 5 skreśla się literę „a”, a dotychczasowe punkty „b)” i „c)” otrzymują oznaczenia „a)” i „b)”.

4) w załączniku nr 5 do Statutu Miasta — Regulamin Pracy Rady Miejskiej w Pyskowicach w § 1 wykreśla się ust. 3.

5) w załączniku nr 6 do Statutu Miasta — Regulamin Pracy Zarządu Miasta Pyskowice w § 2 ust. 3.1. słowa „jego zastępca” zastępuje się słowami: „jego zastępcy”.

w § 3 ust. 2 słowa „zastępca burmistrza” zastępuje się słowami „zastępcy burmistrza”.

w § 3 ust. 3 słowa „zastępca burmistrza” zastępuje się słowami „jeden z zastępców burmistrza”.

2. Zobowiązuje się Zarząd Miasta do podania niniejszej uchwały do publicznej wiadomości poprzez rozplakatowanie w miejscach publicznych w terminie 7 dni od dnia podjęcia.

3. Uchwała podlega ogłoszeniu w Dzienniku Urzędowym Województwa Katowickiego.

4. Uchwała wchodzi w życie z dniem ogłoszenia w Dzienniku Urzędowym Województwa Katowickiego.

PRZEWODNICZĄCA RADY MIEJSKIEJ

mgr inż. Jolanta Drozd

poz. 539

UCHWAŁA NR 8/I/98 RADY MIEJSKIEJ W RUDZIE ŚLĄSKIEJ

z dnia 30 października 1998 r.

w sprawie zmiany w Statucie Miasta Ruda Śląska.

Na podstawie art. 18 ust. 2 pkt 1 oraz art. 22 ustawy z dnia 8 marca 1990 roku o samorządzie terytorialnym (tekst jednolity Dz. U. z 1996 r. Nr 13, poz. 74 z 1996 r. z późniejszymi zmianami)

Rada Miejska w Rudzie Śląskiej

uchwała:

§ 1

Dokonać zmiany Regulaminu Rady Miejskiej w Rudzie Śląskiej, stanowiącego załącznik nr 2 do Statutu Miasta, w następujący sposób: § 50 ww. regulaminu uzyskuje następujące brzmienie:

„§ 50

Rada Miejska powołuje następujące komisje stałe:

1) **Komisję Rewizyjną** — w celu kontroli Zarządu Miasta, podporządkowanych mu jednostek oraz analizy skarg i zażaleń wnieszonych do Rady Miejskiej,

2) **Komisję Budżetu i Przedsiębiorczości** — w celu rozpatrywania budżetu miasta, całokształtu spraw finansowych, w tym polityki finansowej gminy oraz rozpatrywania całości spraw związanych z gospodarowaniem mieniem komunalnym, przekształceniami podmiotów mienia komunalnego, współpracy z podmiotami gospodarczymi (przemysł, rzemiosło, handel, usługi), sprzyjaniem tworzeniu nowych miejsc pracy, promocją miasta,

3) **Komisję Gospodarki Komunalnej i Ochrony Środowiska** — w celu rozpatrywania spraw związanych z infrastrukturą techniczną, zagospodarowaniem przestrzennym, geodezją i gospodarką gruntami oraz komunikacją i telekomunikacją, z ochroną środowiska (powietrze i telekomunikacją, z ochroną środowiska (powietrze, woda i ścieki, odpady, gleba, skutki eksploatacji górniczej), racjonalnym gospodarowaniem bogactwami naturalnymi oraz w celu rozpatrywania spraw związanych z polityką mieszkaniową i gospodarowaniem miejskimi zasobami lokalowymi,

4) **Komisję Oświaty** — w celu rozpatrywania całości spraw związanych z edukacją w mieście,

5) **Komisję Zdrowia** — w celu rozpatrywania wszystkich spraw związanych z opieką zdrowotną i kształtowaniu postaw prozdrowotnych, profilaktyką i weterynarią,

6) **Komisję Kultury i Kultury Fizycznej** — w celu rozpatrywania spraw związanych z kulturą, sportem i rekreacją w mieście, oraz ochroną dóbr kultury,

7) **Komisję ds. Rodziny i Pomocy Społecznej** — w celu promowania rodziny ochrony jej praw, przeciwdziałania zjawiskom patologii społecznej i łagodzenia jej skutków oraz rozpatrywania spraw związanych z opieką społeczną, z pomocą osobom niepełnosprawnym i zwalczaniem bezrobocia,

8) **Komisję Prawa, Samorządności i Bezpieczeństwa** — w celu współdziałania w opracowaniu przepisów prawa lokalnego, promowania samorządności, wspierania reformy administracji publicznej, oceny stanu bezpieczeństwa i porządku publicznego, współdziałania w kształtowaniu wewnętrznego ustroju oraz struktury prawno-organizacyjnej instytucji miejskich i rozpatrywania spraw związanych z ochroną konsumenta.

§ 2

Wykonanie uchwały powierzyć Przewodniczącemu Rady Miejskiej.

§ 3

Uchwała wchodzi w życie z dniem ogłoszenia w Dzienniku Urzędowym Województwa Katowickiego.

PRZEWODNICZĄCA RADY MIEJSKIEJ

mgr inż. Barbara Dworak

poz. 540

**UCHWAŁA NR XLV/232/98
RADY GMINY GIERAŁTOWICE**

z dnia 16 czerwca 1998 roku

w sprawie zmiany Nr 6 miejscowego planu ogólnego zagospodarowania przestrzennego gminy Gierałtowiec w Przyszowicach

Na podstawie art. 18 ust. 2 pkt 5 i art. 40 ust. 1 ustawy z dnia 8 marca 1990 r. o samorządzie terytorialnym (tekst jednolity Dz. U. z 1996 r. Nr 13, poz. 74 z późniejszymi zmianami) w związku z art. 7 i art. 26 ustawy z dnia 7 lipca 1994 r. o zagospodarowaniu przestrzennym (Dz. U. Nr 89, poz. 415 z późniejszymi zmianami), na wniosek Zarządu Gminy Gierałtowiec:

Rada Gminy Gierałtowiec

uchwała:

ROZDZIAŁ 1

Przepisy ogólne

§ 1

1. Ustala się zmianę **NR 6** miejscowego planu ogólnego zagospodarowania przestrzennego gminy Gierałtowiec zatwierdzonego Uchwałą Rady Gminy Gierałtowiec Nr X/41/91 z dnia 25.04.1991 r. (ogłoszoną w Dz. Urz. Woj. Kat. Nr 9, poz. 142 z dn. 14.08.1991 r.) wraz ze zmianą fragmentów planu ogólnego zagospodarowania przestrzennego gminy Gierałtowiec zatwierdzonego Uchwałą Rady Gminy Gierałtowiec Nr IV/18/94 z dn. 21.10.1994 r. (ogłoszoną w Dz. Urz. Woj. Katowickiego Nr 14, poz. 133 z dnia 15.12.1994 r.).
2. Zmiana planu, o której mowa w ust. 1 dotyczy terenów, położonych w jednostce strukturalnej Przyszowice, przedstawionych na załączniku graficznym nr 1 do niniejszej uchwały.
3. Zmiana planu, o której mowa w ust. 1 obejmuje:
 - 1) ustalenia, stanowiące treść niniejszej uchwały,
 - 2) rysunek planu w skali 1:5000, stanowiący integralną część zmiany planu jako załącznik graficzny nr 1 do nin. uchwały i obowiązujący w zakresie określonym w tej uchwale.
4. Na rysunku, o którym mowa w ust. 3 pkt 2, obowiązują następujące ustalenia:
 - 1) granice sporządzania zmiany planu,
 - 2) linie rozgraniczające tereny o różnych funkcjach lub różnych zasadach zagospodarowania — obligatoryjne, które mogą być zmienione tylko w trybie zmian w planie miejscowym,
 - 3) symbole identyfikacyjne terenów, o których mowa w pktcie 2, gdzie:

B — symbol jednostki strukturalnej Przyszowice,
UDK — teren usług komercyjnych,
KX — teren poszerzenia pasa drogowego.

§ 2

Ileokroć w dalszych przepisach niniejszej uchwały jest mowa o:

- 1) *uchwale* — należy przez to rozumieć niniejszą Uchwałę Rady Gminy Gierałtowiec,

- 2) *zmianach planu* — należy przez to rozumieć ustralenia dla zmian planu, o których mowa w § 1 uchwały, o ile z treści przepisu nie wynika inaczej,
 - 3) *rysunku planu* — należy przez to rozumieć rysunek zmian planu w skali 1:5000
 - 4) *przeznaczeniu podstawowym* — należy przez to rozumieć takie przeznaczenie, które powinno przeważać na potrzeby funkcji dominującej na terenie wyznaczonym liniami rozgraniczającymi,
 - 5) *przeznaczeniu uzupełniającym lub dopuszczalnym* — należy przez to rozumieć, że na terenie przeznaczonym dla funkcji dominującej jest możliwe przeznaczenie części tego terenu dla funkcji komplementarnych, bądź innych funkcji nie kolidujących z funkcją podstawową i nie zmieniające generalnego charakteru obszaru, któremu wyraz nadaje funkcja podstawowa,
 - 6) *terenie* — należy przez to rozumieć teren o określonym podstawowym, wyznaczonym na rysunku planu liniami rozgraniczającymi,
 - 7) *przepisach szczególnych* — należy przez to rozumieć obowiązujące przepisy ustaw wraz z aktami wykonawczymi.
2. W ustaleniach zmiany planu regulowane są działania powodujące zmianę stanu istniejącego poprzez określenie przeznaczenia terenów oraz warunków ich zabudowy i zagospodarowania przy uwzględnieniu zasad ochrony środowiska.
 3. Stan istniejący zagospodarowania i użytkowania terenów oraz obiektów nie jest treścią ustaleń zmiany planu, lecz informacją o tym stanie.
 4. Następujące zapisy nie stanowią prawa miejscowego:
 - 1) realizacja zagospodarowania i zabudowy terenu nie może naruszać urządzeń melioracji szczegółowej,
 - 2) teren zmiany planu leży na obszarze górniczym „Sośnica III” — wznoszenie trwałych budowli i urządzeń wymaga spełnienia warunków ich ochrony przed wpływem działalności górniczej.

§ 3

Warunki zabudowy i zagospodarowania terenu w decyzjach administracyjnych, należy określać według zasad ustalonych w stosunku do terenów wyznaczonych liniami rozgraniczającymi, o których mowa w § 1 ust. 4 pkt 2 z równoczesnym uwzględnieniem pozostałych zapisów zmiany planu.

ROZDZIAŁ 2

Przeznaczenie i zasady zagospodarowania terenów oznaczonych symbolem UDK

§ 4

1. Ustala się przeznaczenie terenów oznaczonych na rysunku planu symbolem identyfikacyjnym UDK:
 - 1) podstawowe pod usługi komercyjne:
 - a) stacja paliw,
 - b) obiekty handlowo-usługowe, biurowe, gastronomiczne,
 - c) obiekty i urządzenia z zakresu usług motoryzacyjnych i obsługi komunikacyjnej podróży,
 - 2) dopuszczalne i uzupełniające pod:
 - a) urządzenia infrastruktury technicznej i komunikacyjnej niezbędnej dla wydzielonych terenów UDK
 - b) zieleń urządzoną i izolacyjną.

2. W granicach terenów UDK ustala się zakaz:
- 1) realizacji inwestycji szczególnie szkodliwych dla środowiska i zdrowia ludzi oraz inwestycji mogących pogorszyć stan środowiska, poza określonymi w ust. 1,
 - 2) wznoszenia tymczasowych obiektów budowlanych i lokalizacji wydzielonych baz oraz składów otwartych.
3. Ustala się następujące warunki zabudowy i zagospodarowania terenów, o których mowa w ust. 1:
- 1) wysokość zabudowy nie może przekroczyć 15 m, licząc od poziomu gruntu wzdłuż środkowej osi rzutu budynku do kalenicy dachu,
 - 2) formę i bryłę obiektów eksponowanych od strony ulicy Gliwickiej i Poloczka należy kształtować poprzez zróżnicowaną wysokość ścian elewacji i łamane linie rzutów poziomych budynków oraz wykluczenie płaskich dachów,
 - 3) zagospodarowanie min. 25% pow. terenu zielenią urządzoną i izolacyjną,
 - 4) zakaz zabudowy obiektami kubaturowymi powyżej 50% pow. terenu.
 - 5) zachowanie strefy ochronnej szerokości 20 m wzdłuż cieków i potoków dla umożliwienia robót hydrotechnicznych,
 - 6) zapewnienie niezbędnej ilości miejsc postojowych dla użytkowników w granicach realizowanej inwestycji,
 - 7) przeprowadzenie i lokalizacja sieci uzbrojenia wszystkich branż,
 - 8) budowa lokalnej oczyszczalni ścieków w dostosowaniu do sposobu wykorzystywania terenu,
 - 9) obsługa komunikacyjna terenów UDK od strony drogi krajowej nr 92 z wykorzystaniem ul. Poloczka,
 - 10) minimalne linie zabudowy;
 - 30 m od zewnętrznej krawędzi jezdni ul. Gliwickiej,
 - 15 m od zewnętrznej krawędzi jezdni ul. Poloczka,

ROZDZIAŁ 3

Tereny przeznaczone do realizacji celów publicznych

§ 5

1. W obrębie nieruchomości objętych zmianą planu, wzdłuż ich granic z istniejącymi ulicami: Gliwicką — droga krajowa nr 92 i ulicą Poloczka — droga gminna, określa się tereny przeznaczone do realizacji zadań publicznych i oznacza symbolem **KX**.
2. Dla terenów, o których mowa w ust. 1, ustala się przeznaczenie:
 - 1) podstawowe: pod poszerzenie pasa drogowo-ulicznego dla możliwości modernizacji i przebudowy dróg oraz urządzeń związanych z ich obsługą,
 - 2) douszczalne: pod urządzenia infrastruktury technicznej nie związane z obsługą drogi, pod warunkiem nie naruszania wymagań określonych w odrębnych przepisach dotyczących dróg publicznych, a także uzyskania zgody zarządcy drogi.

3. Szerokość części pasów drogowo-ulicznych określa się na:
 - 10 m od linii rozgraniczających wzdłuż drogi krajowej nr 92,
 - 6 m od linii rozgraniczających wzdłuż ulicy Poloczka.

ROZDZIAŁ 4

Określenie stawki procentowej służącej naliczaniu opłat z tytułu wzrostu wartości nieruchomości

§ 6

Ustala się następujące stawki procentowe służące naliczaniu jednorazowych opłat, pobieranych w związku ze wzrostem wartości nieruchomości w granicach terenu, o którym mowa w § 1 ust. 2, spowodowanym uchwaleniem zmiany planu:

30 % — dla terenów oznaczonych symbolem **UDK**,
0 % — dla terenów oznaczonych symbolem **KX**.

ROZDZIAŁ 5

Przepisy końcowe

§ 7

Ze względu na istniejącą strefę obserwacji archeologicznej dla terenów objętych zmianami ustala się konieczność zapewnienia nadzoru archeologicznego nowoprojektowanym inwestycjom.

§ 8

Wykonanie uchwały powierza się Zarządowi Gminy Gierałtowiec.

§ 9

Uchwała podlega ogłoszeniu w Dzienniku Urzędowym Województwa Katowickiego i na tablicy ogłoszeń w Urzędzie Gminy w Gierałtowicach.

§ 10

Uchwała wchodzi w życie po upływie 14 dni od daty jej ogłoszenia w Dzienniku Urzędowym Województwa Katowickiego.

§ 11

Z dniem wejścia w życie niniejszej uchwały tracą moc ustalenia miejscowego planu ogólnego zagospodarowania przestrzennego gminy Gierałtowiec wraz z późniejszą jego zmianą, o których mowa w § 1 ust. 1, w zakresie dotyczącym terenów objętych niniejszą zmianą planu.

**PRZEWODNICZĄCY
RADY GMINY**

inż. Józef Kornas

ZAŁĄCZNIK GRAFICZNY NR 1 DO UCHWAŁY NR XLIV/232/98
RADY GMINY GIERAŁTOWICE z dnia 16 czerwca 1998 roku






**ZMIANA NR 6 MIEJSCOWEGO PLANU OGÓLNEGO
ZAGOSPODAROWANIA PRZESTRZENNEGO GMINY
GIERAŁTOWICE w Przyszowicach**

skala 1 : 5 000

RYСУNEK PLANU



OZNACZENIA:

-  **GRANICA SPORZĄDZANIA ZMIANY PLANU**
-  **LINIE ROZGRANICZAJĄCE OBLIGATORYJNE**
-  **TEREN USŁUG KOMERCYJNYCH**
-  **TEREN POSZERZENIA PASA DROZOWEGO**
-  **SYMBOL JEDNOSTKI STRUKTURALNEJ**

poz. 541

**UCHWAŁA NR XLVI/756/98
RADY MIEJSKIEJ W GLIWICACH**

z dnia 18 czerwca 1998 r.

w sprawie zmiany miejscowego planu ogólnego zagospodarowania przestrzennego Miasta Gliwice

Na podstawie art. 18 ust. 2 pkt. 5 ustawy z dnia 8 marca 1990 r. o samorządzie terytorialnym (tekst jednolity Dz. U. nr 13/96, poz. 74 z późniejszymi zmianami) oraz art. 7 i art. 26 ustawy z dnia 7 lipca 1994 r. o zagospodarowaniu przestrzennym (Dz. U. nr 89, poz. 415 z późniejszymi zmianami), na wniosek Zarządu Miasta Gliwice

Rada Miejska w Gliwicach

uchwała

**ZMIANĘ MIEJSCOWEGO PLANU OGÓLNEGO
ZAGOSPODAROWANIA PRZESTRZENNEGO
MIASTA GLIWICE DLA POSZERZENIA TERENU
CMENTARZA LIPOWEGO**

Treść uchwały zawarta jest w następujących rozdziałach:

Rozdział 1: Przepisy ogólne i dotyczące regulacji dla terenu objętego zmianą planu oraz zakresu obowiązywania rysunku planu

Rozdział 2: Tereny przeznaczone dla realizacji celów publicznych

Rozdział 3: Przeznaczenie, warunki zabudowy i zagospodarowania terenów

Rozdział 4: Przepisy końcowe i przejściowe.

ROZDZIAŁ 1

**Przepisy ogólne i dotyczące regulacji dla terenu
objętego zmianą planu oraz zakresu
obowiązywania rysunku planu.**

§ 1

1. Zmiana miejscowego planu ogólnego zagospodarowania przestrzennego Miasta Gliwice zatwierdzonego Uchwałą Rady Miejskiej w Gliwicach Nr V/71/94 z dnia 1.12.1994 r. (Dz. Urz. Woj. Kat. Nr 15/96 r. z 16.12.1994 r.), zwana dalej „zmianą planu ogólnego Miasta Gliwice” obejmuje teren o pow. 8,40 ha. położony w Gliwicach po wschodniej stronie istniejącego przy ul. Poniatowskiego Cmentarza Lipowego.
2. Granice terenu objętego zmianą planu określa rysunek zmiany planu w skali 1:5000, który jest jej integralną częścią w formie załącznika graficznego.

§ 2

Celem regulacji zawartych w ustaleniach zmiany planu są:

- 1) ochrona interesów publicznych lokalnych i ponadlokalnych w zakresie zapewnienia miejsca dla pochówku zmarłych przy uwzględnieniu przestrzegania zasad ochrony krajobrazu i środowiska przyrodniczego,
- 2) umożliwienie realizacji poszerzenia zespołu cmentarnego na części terenu ustalonego w miejscowym planie ogólnym

zagospodarowania przestrzennego Miasta Gliwice pod zieleni ogólnodostępną.

§ 3

1. Zmiana planu ogólnego Miasta Gliwice, o której mowa w § 1 i § 2 regulowana jest ustaleniami stanowiącymi treść niniejszej uchwały.
2. Ustawa powołana w uchwale bez bliższego określenia oznacza ustawę z dn. 7 lipca 1994 r. o zagospodarowaniu przestrzennym (Dz. U. nr 89, poz. 415 z późniejszymi zmianami).

§ 4

1. Przedmiotem ustaleń zmiany planu są tereny przewidziane pod poszerzenie cmentarza i oznaczone na rysunku zmiany planu symbolami: **G1-ZC**, **G2-ZC**, teren parku leśnego oznaczony symbolem **G3-ZL**, droga leśna — ciąg pieszy oznaczony symbolem **G4-KX** oraz ciągi piesze wewnętrznie oznaczone symbolem **wx**.
2. Dla terenów, o których mowa w ust. 1 ustala się przeznaczenie podstawowe i dopuszczalne oraz warunki jego dopuszczenia.
3. Tereny, o których mowa w ust. 1 mogą być wykorzystane na cele przeznaczenia podstawowego i dopuszczalnego na zasadach ustalonych w dalszych przepisach niniejszej uchwały.

§ 5

1. Rysunek planu obowiązuje w zakresie określonym uchwałą.
2. W rysunku planu ustala się:
 - 1) linie rozgraniczające tereny o różnych funkcjach lub różnych zasadach zagospodarowania jako linie ciągłe obliwatoryjne, których naruszenie wymaga zmiany planu,
 - 2) linie przerywane, które przedstawiają zasady i kierunki prowadzenia wewnętrznych ciągów pieszych w ramach terenów **G2-ZC** i **G3-ZL**.
 - 3) ciągi piesze w obrębie terenu przewidzianego pod II etap poszerzenia cmentarza **G2-ZC** i terenu zieleni leśnej **G3-ZL**.
 - 4) symbole identyfikacyjne terenów o których mowa w § 4 ust. 1,

§ 6

Warunki zabudowy i zagospodarowania terenu w decyzjach administracyjnych należy określać według zasad ustalonych w stosunku do terenów ustalonych liniami rozgraniczającymi, o których mowa w § 5 ust. 2.

§ 7

Ileokroć w dalszych przepisach niniejszej uchwały jest mowa o:

- 1) *zmianie planu* — należy przez to rozumieć ustalenia zmiany planu, o których mowa w § 1, o ile z treści przepisu nie wynika inaczej,
- 1) *zmianie planu* — należy przez to rozumieć ustalenia zmiany planu, o których mowa w § 1, o ile z treści przepisu nie wynika inaczej,
- 2) *rysunku zmiany planu* — należy przez to rozumieć rysunek planu na mapie w skali 1:5000 stanowiący załącznik graficzny do niniejszej uchwały,
- 3) *przeznaczeniu podstawowym* — należy przez to rozumieć takie przeznaczenie, które powinno przeważać na terenie wyznaczonym liniami rozgraniczającymi,

- 4) *przeznaczeniu dopuszczalnym* — należy przez to rozumieć przeznaczenia inne niż podstawowe, które uzupełniają lub wzbogacają przeznaczenie podstawowe,
- 6) *terenie* — należy przez to rozumieć teren o określonym znaczeniu podstawowym, wyznaczony na rysunku zmiany planu liniami rozgraniczającymi.

ROZDZIAŁ 2

Tereny przeznaczone dla realizacji celów publicznych.

§ 8

1. Ustala się tereny przeznaczone dla realizacji celów publicznych do których należą: zespół cmentarny **G1-ZC** i **G2-ZC**, zieleń leśna **G3-ZL** oraz droga leśna-ciąg pieszy **G4-KX**.
2. Ustalenia zmiany planu nie naruszają stanu istniejącego terenów o funkcjach publicznych, co w szczególności dotyczy drogi leśnej-ciągu pieszego.

ROZDZIAŁ 3

Przeznaczenie oraz warunki zabudowy i zagospodarowania terenów.

§ 9

W ramach zmiany planu ustala się przeznaczenie oraz warunki zabudowy i zagospodarowania dla następujących terenów:

G1-ZC 0,33 ha Przeznaczenie podstawowe:
— miejsca pochówku zmarłych do realizacji w I etapie poszerzenia Cmentarza Lipowego.

Przeznaczenie uzupełniające:

- komunikacja wewnątrz cmentarza,
- uzbrojenie terenu w zakresie poboru wody oraz składowania i usuwania nieczystości,
- wysoki drzewostan w dostosowaniu do kompozycji zagospodarowania cmentarza.

Nakazy:

- zachowanie linii rozgraniczającej istniejącego przejścia pieszego (drogi leśnej),
- zachowanie 20% istniejącego drzewostanu szczególnie od strony istniejącej zabudowy,
- plan zagospodarowania poszerzenia cmentarza powinien przewidywać drogi prowadzące do pól grzebalnych, pola grzebalne i zadrzewienia, nawiązujące w sposobie urządzenia do istniejącej części cmentarza.

Zakazy:

- całkowita likwidacja drzewostanu,

G2-ZC 5,17 ha Przeznaczenie podstawowe:
— miejsca pochówku zmarłych do realizacji w II etapie poszerzenia Cmentarza Lipowego.

Przeznaczenie uzupełniające:

- komunikacja wewnętrzna cmentarza,
- uzbrojenie terenu w zakresie poboru wody, składowania i usuwania nieczystości,
- wysoki drzewostan,
- małe obiekty związane z pochówkiem zmarłych,
- ciąg pieszy wokół cmentarza.

Nakazy:

- utrzymanie ciągłości drogi leśnej (ciągu pieszego) **G-4-KX**,

- zachowanie min. 30% istniejącego drzewostanu w dostosowaniu do wartości i zdolności biologicznej odnowy drzew oraz kompozycji zagospodarowania cmentarza,
- w głównej osi kompozycji na kierunku wschód-zachód, nawiązanie do istniejącej części cmentarza,
- dostosowanie układu komunikacji wewnętrznej cmentarza i rozmieszczenia miejsc pochówku zmarłych do zasady utrzymania i odnowy najbardziej wartościowego drzewostanu,
- uzbrojenie terenu cmentarza, organizacja miejsc gromadzenia nieczystości i innych obiektów o znaczeniu sanitarnym przy zachowaniu wymogów ochrony środowiska,
- dla obniżenia poziomu wód gruntowych wykonanie drenażu opaskowego połączonego z ciągiem pieszym wokół cmentarza (**WX**). Przy ewentualnym drenażu należy uwzględnić potrzeby nie naruszania stosunków wodnych w stosunku do pozostawionego w obrębie cmentarza drzewostanu.

Zakazy:

- likwidacja powyżej 30% istniejącego drzewostanu,
- zastosowanie odwodnienia cmentarza w sposób uniemożliwiający wegetację pozostawionego lub przewidzianego do odnowy drzewostanu,
- lokalizacja obiektów i urządzeń oraz prowadzenie gospodarki na terenie cmentarza w sposób szkodliwy dla przewidzianych do ochrony drzewostanów wewnątrz cmentarza oraz dla sąsiadujących z cmentarzem terenów w tym leśnych.

G3-ZL Przeznaczenie podstawowe:

- 2,00 ha. — park leśny i zieleń leśna chroniona.

Przeznaczenie uzupełniające:

- izolacja od terenu cmentarza w stosunku do zabudowy mieszkaniowo-usługowej,
- w części północnej, wzdłuż istniejącego ciągu pieszego urządzenia wypoczynku i rekreacji.

Nakazy:

- utrzymanie i odnowa istniejącego drzewostanu w przystosowaniu do pełnienia funkcji ochronnej, izolacyjnej i rekreacyjnej,
- adaptacja istniejącego ciągu pieszego (**KX**) z możliwością usytuowania wzdłuż tego ciągu urządzeń rekreacyjno-wypoczynkowych w sposób nie naruszający istniejącego drzewostanu.

Zakazy:

- nieuzasadniona likwidacja istniejącego drzewostanu,
- lokalizacja obiektów i urządzeń nie związanych z funkcjonowaniem istniejącego ciągu pieszego.

G4-KX Przeznaczenie podstawowe:

- 0,90 ha. — droga leśna, ciąg pieszy.

Przeznaczenie uzupełniające:

- urządzenia odwadniające,
- komunikacja w systemie obsługi cmentarza,
- ciągi uzbrojenia terenu.

Nakazy:

- utrzymanie istniejących linii rozgraniczających drogi o szerokości min. 10,0 m, łącznie z rowem odwadniającym, pomiędzy istniejącym ogrodzeniem cmentarza a lasem przewidzianym do poszerzenia cmentarza (**G2-ZC**),
- organizacja połączenia istniejącej i projektowanego poszerzenia cmentarza w sposób zapewniający

przejazdność drogi dla bojowych wozów strażackich.

Zakazy:

- likwidacja drogi (przejścia pieszego),
- likwidacja urządzeń służących do odwodnienia drogi i sąsiadujących z nią terenów.

ROZDZIAŁ 4

Przepisy końcowe i przejściowe

§ 9

Dla terenu objętego zmianą planu traci moc Miejscowy Plan Ogólny Zagospodarowania Przestrzennego Miasta Gliwice zatwierdzony Uchwałą Nr V/71/94 Rady Miejskiej w Gliwicach z dnia 1 grudnia 1994 r. (Dz. Urz. Woj. Kat. Nr 15/94 z dnia 16.12.1994 r. poz. 161).

§ 10

1. Zgodnie z art. 10 ust. 3 i art. 36 ust. 3 ustawy o zagospodarowaniu przestrzennym, ustala się dla całego terenu

objętego zmianą planu, zerową stawkę procentową służącą do naliczania jednorazowych opłat z tytułu wzrostu wartości nieruchomości w wyniku uchwalenia zmiany planu.

§ 11

Uchwała podlega ogłoszeniu w Dzienniku Urzędowym Województwa Katowickiego i na tablicy ogłoszeń w Urzędzie Miasta, a informacja o uchwaleniu Zmiany planu ogólnego Miasta Gliwice zostanie ogłoszona w prasie lokalnej.

§ 12

Wykonanie Uchwały powierza się Zarządowi Miasta Gliwice.

§ 13

Uchwała wchodzi w życie po upływie 14 dni od daty jej ogłoszenia w Dzienniku Urzędowym Województwa Katowickiego.

**Przewodniczący
Rady Miejskiej w Gliwicach**

Tadeusz Grabowiecki

MIASTO GLIWICE

**ZMIANA MIESCOWEGO PLANU OGÓLNEGO
ZACZĘSIORODAROWANIA PRZESTRZENNEGO
PRZEWODNICZĄCY
Władzy Miejskiej w Gliwicach
RYСУNEK ZMIANY PLANU**

SKALA 1:5000

dr. Inż. Tadeusz Grobowski

ZALĄCZNIK GRAFICZNY DO UCHWAŁY NR XLVII/56198
RADY MIEJSKIEJ W GLIWICACH Z DNIA 18 CZERWCA 1998 R.



- OZNACZENIA:**
- GRANICA SPORZĄDZANIA ZMIANY PLANU
 - LINIE ROZGRANICZAJĄCE OBLIGATORYJNE
 - ZASADY I KIERUNKI PROWADZENIA WENĘTRZNYCH CIĄGÓW PIESZYCH
 - TEREN CMENTARZA
 - TEREN PARKU LEŚNEGO
 - DROGA LEŚNA - CIĄG PIESZY
 - CIĄGI PIESZE WENĘTRZNE
- | | |
|----|---------------------------|
| ZC | TEREN CMENTARZA |
| ZL | TEREN PARKU LEŚNEGO |
| KX | DROGA LEŚNA - CIĄG PIESZY |
| WX | CIĄGI PIESZE WENĘTRZNE |

S.C. PRACOWNIA URBANISTYCZNA, PLAN
PROJEKTANT ZMIANY PLANU: MGR INŻ. JANUSZ CUBALA
UPRAWNIENIA URBANISTYCZNE NR 12287

zakl. naprawcze

poz. 542

**UCHWAŁA RADY MIEJSKIEJ W KNUROWIE
NR LXVII/441/98**

z dnia 18 czerwca 1998 r.

w sprawie zmiany miejscowego planu ogólnego zagospodarowania przestrzennego miasta Knuruwa oraz miejscowego planu szczegółowego zagospodarowania przestrzennego rejonu ulic Rakoniewskiego i Wilsona

Na podstawie art. 18 ust. 2 pkt 5 i art. 40 ust. 1 ustawy z dnia 8 marca 1990 r. o samorządzie terytorialnym (tekst jednolity, Dz. U. Nr 13 z 1996 r. poz. 74 z późniejszymi zmianami) oraz art. 26 ustawy z dnia 7 lipca 1994 roku o zagospodarowaniu przestrzennym (Dz. U. Nr 89, poz. 415 z późniejszymi zmianami), na wniosek Zarządu Miasta Knuruwa

Rada Miejska w Knurówie

uchwała

**ZMIANĘ MIEJSCOWEGO PLANU OGÓLNEGO
ZAGOSPODAROWANIA PRZESTRZENNEGO
MIASTA KNUROWA ORAZ MIEJSCOWEGO PLANU
SZCZEGÓŁOWEGO ZAGOSPODAROWANIA
PRZESTRZENNEGO REJONU ULIC
RAKONIEWSKIEGO I WILSONA**

TREŚĆ UCHWAŁY ZAWARTA JEST
W NASTĘPUJĄCYCH ROZDZIAŁACH:

- ROZDZIAŁ 1:** Przepisy ogólne dotyczące regulacji dla obszaru objętego zmianą planów oraz zakresu obowiązywania rysunku zmiany planów,
- ROZDZIAŁ 2:** Przeznaczenie oraz warunki zabudowy i zagospodarowania terenów,
- ROZDZIAŁ 3:** Tereny publiczne,
- ROZDZIAŁ 4:** Szczególne warunki zagospodarowania terenów wynikające z potrzeb ochrony środowiska w tym zakaz zabudowy,
- ROZDZIAŁ 5:** Obszary i obiekty chronione jako dobra ponadlokalne w ramach ochrony krajobrazu,
- ROZDZIAŁ 6:** Zasady obsługi w zakresie infrastruktury technicznej,
- ROZDZIAŁ 7:** Tymczasowe sposoby zagospodarowania, urządzenia oraz użytkowania terenu,
- ROZDZIAŁ 8:** Przepisy końcowe i przejściowe.

ROZDZIAŁ 1

Przepisy ogólne dotyczące regulacji dla obszaru objętego zmianą planów oraz zakresu obowiązywania rysunku zmiany planów

§ 1

1. Zmianie ulegają: miejscowy plan ogólny zagospodarowania przestrzennego miasta Knuruwa zatwierdzony Uchwałą Nr X/103/91 Rady Miejskiej w Knurówie z dnia 26.03.1991 r. (Dz. Urz. Woj. Kat. Nr 9 z 14.08.1991 r.) oraz miejscowy plan szczegółowy zagospodarowania przestrzennego rejonu ul. Rakoniewskiego i Wilsona zatwierdzony Uchwałą Nr X/41/94

Rady Miejskiej w Knurówie z dnia 12.12.1994 r. (Dz. Urz. Woj. Kat. Nr 15 z 16.12.1994 r.)

Zmiana miejscowych planów obejmuje obszar położony w zachodniej części miasta Knuruwa, a granice obszaru objętego zmianą planów określone są na rysunku zmiany planów.

2. Rysunek zmiany planów obowiązuje w zakresie określonym uchwałą i jest jej integralną częścią w formie załącznika.
3. Przedmiotowy obszar ograniczony jest od strony wschodniej, począwszy od punktu 1 położonego przy ul. Wzgórze do punktu 2 drogą polną. Dalej od punktu 2 do punktu 3 linią brzegową doliny rowu odwadniającego FOCH III i projektowanym przedłużeniem ul. Polnej do ul. Rakoniewskiego. Po przekroczeniu ul. Rakoniewskiego granica prowadzi wzdłuż projektowanej ulicy do punktu 4. Od punktu 4 do punktu 5, brzegiem doliny rowu odwadniającego FOCH III skąd dalej granica biegnie do punktu 6, położonego przy rowie odwadniającym FOCH III w północno-wschodnim narożu działki 2414. Od punktu 6 do punktu 7 obszar ogranicza rów odwadniający FOCH III. Północna granica od punktu 7 do punktu 8 prowadzi wzdłuż linii kolejowej relacji Knurów—Kotłarnia. W punkcie 8 granica skręca w kierunku południowym i prowadzi skrajem terenów zieleni łąkowej i osadnika „Bagier” do punktu 9 położonego przy ul. Rakoniewskiego. Od punktu 9 do punktu 10 położonego przy wjeździe na teren osiedla „Ustronie Leśne”, obszar ograniczony jest granicą wysokiego lasu i ul. Rakoniewskiego. W punkcie 10 granica obszaru skręca w kierunku południowo-wschodnim i prowadzi przez teren lasu wzdłuż linii rozgraniczającej projektowanej ulicy zbiorczej do punktu 11 położonego na skraju lasu. Dalej do punktu 12 obszar ograniczony jest od strony zachodniej skrajem wysokiego lasu. W punkcie 12 granica obszaru prowadzi w kierunku wschodnim poprzez dolinę rowu odwadniającego FOCH III do ul. Wzgórze, gdzie położony jest punkt 1.

§ 2

1. Celem zmiany planów jest przesunięcie przebiegu projektowanej ulicy zbiorczej w kierunku wschodnim dla umożliwienia lokalizacji cmentarza na terenie najbardziej przydatnym ze względów hydrogeologicznych. Ustalenie lokalizacji cmentarza, terenów parkingowych i baz dla obsługi cmentarza i miasta w tym terenów usługowych, umożliwienie działalności różnorodnych podmiotów przy jednoczesnej minimalizacji wzajemnych konfliktów i optymalizacji korzyści wynikających ze wspólnych działań oraz regulacje związane z nowym przebiegiem ulicy zbiorczej i utrzymaniem ogrodów działkowych.
2. Zmiana planów sporządzona jest przy uwzględnieniu zasad i warunków wynikających z potrzeb ochrony środowiska przyrodniczego, poszanowania prawa do własności oraz potrzeb wynikających z lokalnych i ponadlokalnych interesów publicznych.

§ 3

1. Przedmiotem ustaleń zmiany planów są tereny o przeznaczeniu podstawowym i urządzenia oznaczone na rysunku zmiany planów:
 - a) zespołu cmentarza wraz z bazą obsługi i parkingami, oznaczone symbolem ZCZ,
 - b) usługowo-produkcyjne, oznaczone symbolem UI,
 - c) zieleni niskiej i wysokiej, oznaczone symbolem ZNW,
 - d) lasów, oznaczone symbolem RL,
 - e) zieleni izolacyjnej oraz ogrodów działkowych oznaczone symbolem ZID,

- f) zieleni w strefie rowu odwadniającego FOCH III, oznaczone symbolem ZLW,
 g) wód otwartych, oznaczone symbolem W,
 h) tereny urządzeń komunikacyjnych, oznaczone na rysunku planu symbolami:
 Z — droga — ulica zbiorcza,
 L — ulica lokalna,
 D — ulica dojazdowa,
 KX — ciągi piesze i rowerowe,
 KK — komunikacja kolejowa,
 i) zasady uzbrojenia terenu, oznaczone na rysunku planu:
 en — zaopatrzenie w energię energetyczną,
 w — zaopatrzenie w wodę,
 ks, NO — odprowadzanie ścieków sanitarnych,
 kd — odprowadzanie ścieków deszczowych,
 gz — zaopatrzenie w gaz,
 TL — strefa ochrony przesyłu fal radiotelefonicznych pomiędzy nadajnikami zlokalizowanymi w Pilchowicach i Gierałtowicach.

2. Na terenach o których mowa w ust. 1, ustala się przeznaczenie dopuszczalne oraz warunki jego dopuszczenia.
3. Tereny, o których mowa w ust. 1, mogą być wykorzystane na cele zgodne z ich przeznaczeniem lub częściowo na cele przeznaczenia podstawowego i dopuszczalnego, na zasadach ustalonych w dalszych przepisach.

§ 4

W rysunku planu obowiązują następujące oznaczenia graficzne:

1. Linie rozgraniczające tereny o różnym przeznaczeniu lub różnych zasadach zagospodarowania z zastrzeżeniem podanym w § 3 ust. 2 i 3,
 a) linie ciągłe, które należy traktować jako obligatoryjne.
2. Tereny chronione na podstawie przepisów szczególnych.
3. Oznaczenia ciągów pieszych i rowerowych (KX), określające ich orientacyjny przebieg w liniach rozgraniczających dróg i ulic są do uściślenia w decyzjach o warunkach zabudowy i zagospodarowania terenów.
4. Linie zabudowy oraz linie wymiarowe z wymiarami.
5. Punkty widokowe.
6. Określenie zasad przebiegu sieci i lokalizacji urządzeń infrastruktury technicznej.
7. Symbole identyfikacyjne terenów (powierzchnie terenów) i urządzeń o których mowa w § 3.

§ 5

Podział terenów usługowo-produkcyjnych oraz mieszkaniowych na mniejsze działki, winien uwzględniać zasadę dostępności komunikacyjnej i uzbrojenia poszczególnych działek oraz zachowania innych ustaleń niniejszej zmiany planów odnoszących się do tego terenu. Minimalna szerokość jednej działki 20,0 m. Szerokość w liniach rozgraniczających wewnętrznych ulic dojazdowych niezbędnych dla obsługi poszczególnych działek, minimum 10,0 m. Ulice stanowiące ślepe-sięgacze, zakończone ze względów pożarowych placami manewrowymi o pow. minimum 400 m².

§ 6

Warunki zabudowy i zagospodarowania terenów w decyzjach administracyjnych, należy określać według zasad ustalonych w stosunku do terenów wyznaczonych liniami rozgraniczającymi, o których mowa w § 4 i 5 z równoczesnym uwzględnieniem innych ustaleń zmiany planów.

§ 7

Na terenach, o których mowa w § 3 ust. 1 za wyjątkiem wód i lasów, dopuszcza się lokalizację sieci i urządzeń infrastruktury technicznej, parkingów, wewnętrznych ulic niezbędnych dla obsługi terenów.

§ 8

1. Zmiana planów zakłada przekształcenie istniejącego zagospodarowania i użytkowania terenów. Uwzględnia też istniejący stan własności. W ustaleniach zmiany planów regulowane są działania powodujące zmianę stanu istniejącego, poprzez określenie przeznaczenia terenów oraz warunków ich zabudowy i zagospodarowania, przy uwzględnieniu zasad ochrony środowiska oraz możliwości uzbrojenia terenów w tym dostępności komunikacyjnej.
2. Istniejący stan zagospodarowania i użytkowania terenów oraz obiektów nie jest treścią ustaleń planu, lecz informacją o tym stanie.

§ 9

Ilekoć w dalszych przepisach niniejszej uchwały jest mowa o:

1. **zmianie planów** — należy przez to rozumieć ustalenia dla zmiany miejscowego planu ogólnego zagospodarowania przestrzennego oraz zmiany miejscowego planu szczegółowego zagospodarowania przestrzennego o których mowa w § 1 ust. 1 niniejszej uchwały o ile z treści przepisu nie wynika inaczej.
2. **uchwale** — należy przez to rozumieć niniejszą Uchwałę Rady Miejskiej w Knurowie o ile z treści przepisu nie wynika inaczej.
3. **przepisach szczególnych i odrębnych** — należy przez to rozumieć przepisy ustaw wraz z aktami wykonawczymi oraz ograniczenia w dysponowaniu terenem, wynikające z prawomocnych decyzji administracyjnych (art. 104 Kodeksu Postępowania Administracyjnego),
4. **rysunku planu** — należy przez to rozumieć rysunek planu na mapie w skali 1:2000, który stanowi integralną część zmiany planów i jest załącznikiem do niniejszej Uchwały.
5. **przeznaczeniu podstawowym** — należy przez to rozumieć takie przeznaczenie, które powinno przeważać na danym obszarze, wyznaczonym liniami rozgraniczającymi,
6. **przeznaczeniu uzupełniającym** — należy przez to rozumieć przeznaczenie dopuszczalne, które uzupełnia lub wzbogaca przeznaczenie podstawowe,
7. **teren** — należy przez to rozumieć teren o określonym przeznaczeniu podstawowym, wyznaczony na rysunku zmiany planów liniami rozgraniczającymi,
8. **obszarze** — należy przez to rozumieć obszar objęty zmianą planów.

ROZDZIAŁ 2

Przeznaczenie oraz warunki zabudowy i zagospodarowania terenów

§ 10

Ustalenia dla terenów objętych Zmianą planów za wyjątkiem grupy „0” — komunikacji:

- ZCZ** 1. **Przeznaczenie podstawowe:**
- a) Miejsca pochówku zmarłych,
 - b) Baza obsługi cmentarza,
 - c) Ogólnodostępne parkingi.

2. Przeznaczenie uzupełniające:

- a) Komunikacja wewnętrzna cmentarza,
- b) Uzbrojenie terenu w tym zakresie: poboru wody, odprowadzania ścieków deszczowych, oświetlenia, składowania i usuwania nieczystości oraz wyposażenie w sanitariaty,
- c) Wysoki drzewostan i zieleń urządzona w formie założenia parkowego,
- d) Obiekty usługowe związane z funkcjonowaniem i obsługą cmentarza,
- e) Ciągi piesze wewnątrz cmentarza,
- f) Sieci i urządzenia uzbrojenia terenu w obrębie cmentarza, bazy i parkingów,
- g) Miejsca postojowe w ramach bazy.

3. Nakazy i dopuszczenia:

- a) Uformowanie wewnątrz cmentarza ciągów pieszych oraz przyjęcie osi kompozycyjnych uwzględniających główne wejście na teren cmentarza od strony ulicy lokalnej 02-L1/2,KX oraz nawiązanie do sąsiednich terenów leśnych,
- b) Wykształcenie w obrębie cmentarza ciągów wysokiego drzewostanu w dostosowaniu do wartości i zdolności biologicznej drzew oraz parkowej kompozycji zagospodarowania cmentarza,
- c) Dostosowanie układu komunikacji wewnętrznej cmentarza i rozmieszczenia miejsc pochówku zmarłych do zasady etapowej realizacji,
- d) Dopuszcza się wejścia pomocnicze — boczne od strony ulicy zbiorczej 01-Z1/2,KX bez możliwości organizacji miejsc parkingowych,
- e) Uzbrojenie terenu cmentarza, organizacja miejsc gromadzenia nieczystości i innych obiektów o znaczeniu sanitarnym przy zachowaniu wymogów ochrony środowiska,
- f) Dla obniżenia, wymaganego dla realizacji cmentarza, poziomu wód gruntowych wykonanie drenażu opaskowego cmentarza i odprowadzenia wód z tego drenażu przez neutralizator na oczyszczalnię ścieków, a także ujęcie i oczyszczenie wód powierzchniowych infiltrujących w podłoże gruntowe,
- g) Dla bazy i parkingów organizacja wjazdów i wyjazdów poprzez ulice dojazdowe od strony ulicy lokalnej 02-L1/2,KX oraz w miarę potrzeby przy wykorzystaniu ulicy dojazdowej 03-D1/2,KX,
- h) Zabudowa na terenie bazy o maksymalnej wysokości budynków do 2,5 kondygnacji nadziemnych — 11,0 m liczona od poziomu gruntu do kalenicy dachu (łącznie z użytkowymi poddaszami), przy stosowaniu dachów dwuspadowych symetrycznych z dopuszczeniem dachów naczółkowych i czterospadowych o kącie nachylenia połaci głównych od 20° do 4°.
- i) Minimalna odległość zabudowań bazy od ulicy lokalnej 02-L1/2,KX = 20,0 m licząc od zewnętrznej krawędzi jezdni oraz 10,00 m licząc od linii rozgraniczającej ulicę,
- j) Na terenie bazy do czasu realizacji przepompowni ścieków do oczyszczalni grupowej, dopuszcza się stosowanie lokalnych rozwiązań dla odprowadzania i oczyszczania ścieków,
- k) Na terenie cmentarza w jego południowo-wschodniej, najniższej położonej części, dopuszcza się lokalizację przepompowni ścieków związanej z obsługą bazy terenów usługowo-produkcyjnych.

- l) Główne kierunki uzbrojenia bazy i parkingów od strony ulicy lokalnej 02-L1/2,KX.

4. Zakazy:

- a) Zastosowanie odwodnienia cmentarza w sposób zagrażający jakości wód rowu odwadniającego FOCH III,
- b) Lokalizacja obiektów i urządzeń oraz prowadzenie gospodarki na terenie cmentarza w sposób szkodliwy dla sąsiadujących z cmentarzem terenów w tym leśnych
- c) Naruszenie linii rozgraniczających ulic: zbiorczej 01-Z1/2,KX, lokalnej 02-L1/2,KX, dojazdowej 03-D1/2,KX
- d) Realizacja obiektów kubaturowych bez uprzedniego uzbrojenia terenu, szczególnie w zakresie gospodarki wodnościekowej,
- e) Lokalizacja na terenie bazy obiektów i urządzeń których uciążliwość przekracza granice posiadanej działki,
- f) Zabudowa na terenie bazy powyżej 60% ogólnej powierzchni terenu.

A-UI**1. Przeznaczenie podstawowe:**

- a) Tereny usługowo-produkcyjne.

2. Przeznaczenie uzupełniające:

- a) Obiekty zaplecza administracyjno-socjalnego,
- b) Parkingi i garaże,
- c) Urządzenia i sieci uzbrojenia terenu,
- d) Zieleń i urządzenia sportowo-rekreacyjne.

3. Nakazy i dopuszczenia:

- a) Dostosowanie programu usług i produkcji do liczby użytkowników oraz do wielkości działki i możliwości uzbrojenia terenu,
- b) Zapewnienie potrzeb parkingowych w ramach posiadanej działki,
- c) Maksymalna wysokość budynków produkcyjnych, magazynowych i innych pomocniczych do 2,5 kondygnacji nadziemnych łącznie z użytkowymi poddaszami. Dla obiektów administracyjnych i usługowych dopuszcza się zwiększenie wysokości do 5 kondygnacji pod warunkiem utrzymania jednolitego charakteru form i przekryć dachowych całego kompleksu,
- d) Dopuszcza się stosowanie dachów płaskich dla obiektów produkcyjno-magazynowych, natomiast przy zastosowaniu dachów ze spadkiem należy założyć dachy dwuspadowe symetryczne z dopuszczeniem naczółkowych i czterospadowych o kącie nachylenia połaci dachowej od 20° + 40°.
- e) Podziały terenu na działki w granicach jednej własności odbywać się mogą przez zainteresowanych w trybie indywidualnym z uwzględnieniem przepisów w zakresie gospodarki nieruchomościami oraz zasad określonych § 5,
- f) Do czasu realizacji przepompowni ścieków, dopuszcza się zastosowanie sprawnych lokalnych urządzeń z zakresu odprowadzania, gromadzenia i oczyszczania ścieków,
- g) Utrzymanie rurociągu o śr. 400 mm biegnącego po południowej stronie linii kolejowej i zachodniej granicy obszaru objętego zmianą planów do osadnika „Bagier”,
- h) Główne kierunki uzbrojenia działki od strony ulicy 02-L1/2,KX,

- i) Wjazdy i obsługa komunikacyjna poprzez ulicę lokalną 02-L1/2,KX oraz ulicę dojazdową 03-D1/2,KX,
- j) Minimalna odległość zabudowy od ulicy lokalnej 02-L1/2,KX = 20,0 m licząc od zewnętrznej krawędzi jezdni oraz 10,00 m od linii rozgraniczającej ulicę, od ulicy dojazdowej 03-D1/2 = 10,0 m licząc od zewnętrznej krawędzi jezdni oraz 5,00 m od linii rozgraniczającej ulicę, a od drogi dojazdowej 03-D1/2,KX — 10, m licząc od zewnętrznej krawędzi jezdni oraz 5,00 m od linii rozgraniczającej teren kolejowy.

4. Zakazy:

- a) Realizacja obiektów bez zapewnienia sprawnej gospodarki wodno-ściekowej,
- b) Naruszenie linii rozgraniczających linii kolejowej 00-KK oraz ulic: 02-L1/2,KX i 03-D1/2,KX,
- c) Zabudowa działki powyżej 50% jej ogólnej powierzchni,
- d) Lokalizacja obiektów i prowadzenie działalności, których uciążliwość przekracza granice posiadanej działki oraz zagraża wodom powierzchniowym i wglębnym.

B-UI

1. Przeznaczenie podstawowe:

- a) Tereny usługowo-produkcyjne,

2. Przeznaczenie uzupełniające:

- a) Obiekty zaplecza administracyjno-socjalnego,
- b) Parkingi i garaże,
- c) Urządzenia i sieci uzbrojenia terenu,
- d) Zieleń i urządzenia sportowo-rekreacyjne.

3. Nakazy i dopuszczenia:

- a) Dostosowanie programu usług i produkcji do liczby użytkowników oraz do wielkości działki i możliwości uzbrojenia terenu,
- b) Zapewnienie potrzeb parkingowych w ramach posiadanej działki,
- c) Maksymalna wysokość budynków produkcyjnych, magazynowych i innych pomocniczych do 2,5 kondygnacji nadziemnych łącznie z użytkowymi poddaszami. Dla obiektów administracyjnych i usługowych dopuszcza się zwiększenie wysokości do 5 kondygnacji pod warunkiem utrzymania jednolitego charakteru form i przekryć dachowych całego kompleksu,
- d) Dopuszcza się stosowanie dachów płaskich dla obiektów produkcyjno-magazynowych, natomiast przy zastosowaniu dachów ze spadkiem należy założyć dachy dwuspadowe symetryczne z dopuszczeniem naczółkowych i czterospadowych o kącie nachylenia połaci dachowej od $20^\circ \div 40^\circ$.
- e) Podziały terenu na działki w granicach jednej własności odbywać się mogą przez zainteresowanych w trybie indywidualnym z uwzględnieniem przepisów w zakresie gospodarki nieruchomościami oraz zasad określonych w § 5,
- f) Do czasu realizacji przepompowni i przerzutu ścieków do grupowej oczyszczalni ścieków, dopuszcza się zastosowanie sprawnych lokalnych urządzeń z zakresu odprowadzania, gromadzenia i oczyszczania ścieków,
- g) Utrzymanie rurociągu \varnothing 400 mm biegnącego po południowej stronie linii kolejowej do osadnika „Bagier”,
- h) Główne kierunki uzbrojenia działki od strony projektowanej ulicy 01-Z1/2,KX i drogi dojazdowej 03-L1/2,KX,

- i) Wjazdy i obsługa poprzez projektowaną ulicę zbiorczą 01-Z1/2,KX, drogę dojazdową 03-D1/2,KX oraz wewnętrzne ulice odjazdowe,
- j) Minimalna odległość zabudowy licząc od linii rozgraniczającej teren kolejowy 00-KK = 15,0 m, od ulicy zbiorczej 01-Z1/2,KX — 25,0 m licząc od zewnętrznej krawędzi jezdni oraz 10,00 m licząc od linii rozgraniczającej ulicę, a od drogi dojazdowej 03-D1/2,KX — 10, m licząc od zewnętrznej krawędzi jezdni oraz 5,00 m od linii rozgraniczającej ulicę.

4. Zakazy:

- a) Realizacja obiektów bez zapewnienia sprawnej gospodarki wodno-ściekowej,
- b) Naruszenie linii rozgraniczających linii kolejowej 00-KK i ulicy zbiorczej 01-Z1/2,KX
- c) Zabudowa działki powyżej 50% jej ogólnej powierzchni,
- d) Lokalizacja obiektów i prowadzenie działalności, których uciążliwość przekracza granice posiadanej działki oraz zagraża wodom powierzchniowym i wglębnym.

ZID

1. Przeznaczenie podstawowe:

- a) Tereny zieleni izolacyjnej,
- b) Tereny ogrodów działkowych,
- c) Zabudowa altanowa o uporządkowanym charakterze,
- d) Zabudowa usługowa,
- e) Parkingi i garaże w zieleni,
- f) Ciągi i urządzenia uzbrojenia terenu.

2. Nakazy i dopuszczenia:

- a) Utrzymanie przestrzeni zieleni o charakterze izolującym od linii kolejowej 00-KK oraz od projektowanej ulicy zbiorczej 01-Z1/2,KX,
- b) Utrzymanie istniejących ogrodów działkowych z dopuszczeniem zabudowy altanowej jednokondygnacyjnej o ogólnej powierzchni nie przekraczającej 25,0 m². Przekrycia jednolitymi symetrycznymi dachami o kącie pochylenia połaci dachowych 15—30%. Wysokość zabudowy altanowej licząc od poziomu gruntu do kalenicy dachu, nie większa aniżeli 4,0 m. Lokalizacja nowych altan wymaga zatwierdzenia projektu zagospodarowania terenu przez Urząd Miejski.
- c) Zabudowa usługowa o wysokości do 2 kondygnacji nadziemnych = do 9,5 m, licząc od poziomu gruntu do kalenicy dachu. Przekrycia jednolitymi symetrycznymi dachami, o kącie pochylenia połaci dachowych 15—30%. Przebieg kalenicy w stosunku do drogi powinien być identyczny dla całego kompleksu.
- d) Przy zabudowie usługowej, zachowanie 50% ogólnej powierzchni działki jako zieleni biologicznie czynnej,
- e) Dostosowanie programu usług do wielkości działki i możliwości uzbrojenia terenu,
- f) Podziały terenu na działki w granicach jednej własności, odbywać się mogą przez zainteresowanych w trybie indywidualnym z uwzględnieniem przepisów w zakresie gospodarki nieruchomościami oraz zasad określonych w § 5,
- g) Główne kierunki uzbrojenia terenu od strony projektowanej ulicy 01-Z1/2,KX i od strony rowu,

- h) Wjazdy i obsługa usług poprzez projektowaną ulicę zbiorczą 01-z1/2,KX z możliwością dojazdu od istniejącej drogi dojazdowej do oczyszczalni ścieków.
- i) Minimalna linia zabudowy licząc od ulicy zbiorczej 01-Z1/2,KX — 25,0 m licząc od zewnętrznej krawędzi jezdni oraz 10,00 m licząc od linii rozgraniczającej ulicę,
- j) Utrzymanie czystości poprzez organizację miejsc gromadzenia nieczystości,
- k) Utrzymanie rurociągu \varnothing 400 mm biegnącego po południowej stronie linii kolejowej oraz kolektorów ścieków sanitarnych i deszczowych,
- l) Wydzielenie pasa komunikacji pieszej wzdłuż istniejących ciągów infrastruktury technicznej jaką stanowi kanalizacja ścieków sanitarnych i deszczowych,
- m) Parkingi w zieleni w ilości nie przekraczającej 10% pow. ogółu terenu w ramach posiadanej działki.

3. Zakazy:

- a) Naruszenie linii rozgraniczających projektowanej ulicy zbiorczej 01-Z1/2,KX,
- b) Naruszenie terenu rowu odwadniającego FOCH III i jego bezpośredniego otoczenia liczonego w odległości 20,0 m od osi rowu,
- c) Realizacja obiektów bez zapewnienia sprawnej gospodarki wodno-ściekowej,
- d) Lokalizacja obiektów i prowadzenie działalności, których uciążliwość przekracza granice posiadanej działki oraz zagraża wodom powierzchniowym i wglębnym.

RL

1. Przeznaczenie podstawowe:

- a) Tereny lasów ochronnych, strefa zieleni chronionej,
- b) Nakazy i dopuszczenia:
- c) Pielęgnacja i utrzymanie drzewostanu,

2. Zakazy:

- a) Likwidacja drzewostanu,
- b) Lokalizacja obiektów i urządzeń kubaturowych.

ZNW

1. Przeznaczenie podstawowe:

- a) Tereny zieleni niskiej i wysokiej przylegającej do cieków wodnych.

2. Przeznaczenie uzupełniające:

- a) Fragment zieleni wspomagającej system ekologiczny miasta,
- b) Ciąg pieszo-jezdny o szerokości do 5,0 m w zieleni,
- c) Ciągi i urządzenia uzbrojenia terenu.

3. Nakazy i dopuszczenia:

- a) Utrzymanie zespołów zieleni wysokiej i niskiej na terenach przylegających do rowu odwadniającego FOCH III jako elementu wspomagającego system ekologiczny miasta,
- b) Zabezpieczenie lokalizacji przepompowni ścieków,
- c) Utrzymanie istniejących wód otwartych.

4. Zakazy:

- a) Zabudowa obiektami kubaturowymi za wyjątkiem związanych z uzbrojeniem terenu i przeprowadzeniem ciągu pieszo-jezdnego,
- b) Likwidacja istniejącego otwartego cieków wodnych.

ZLW

1. Przeznaczenie podstawowe:

- a) Tereny zieleni w dolinie rowu odwadniającego FOCH III,
- b) Wody otwarte,

2. Przeznaczenie uzupełniające:

- a) Ciągi i urządzenia uzbrojenia terenu.

3. Nakazy i dopuszczenia:

- a) Utrzymanie zespołów zieleni wysokiej i niskiej na terenach przylegających do rowu odwadniającego FOCH III jako elementu wspomagającego system ekologiczny miasta,
- b) Utrzymanie istniejących wód otwartych,
- c) Przekroczenia rowu odwadniającego i terenów zieleni ulicami 01-Z1/2,KX i 02-L1/2,KX przy zachowaniu pełnego przepływu wód w tym powodziowych oraz zabezpieczenia przejść dla płazów, gadów i drobnej zwierzyny,
- d) Realizacja ciągów i urządzeń uzbrojenia terenu bez nieuzasadnionej likwidacji drzewostanu.

4. Zakazy:

- a) Zabudowa obiektami nie związanymi z obsługą infrastruktury technicznej,
- b) Prowadzenie gospodarki mogącej zagrozić zasobom wody i zieleni.

ZLM

1. Przeznaczenie podstawowe:

- a) Tereny zieleni w dolinie rowu odwadniającego FOCH III
- b) Tereny zabudowy mieszkaniowej jednorodzinnej na części nieruchomości Nr 2719 stanowiącej własność prywatną.

2. Przeznaczenie uzupełniające:

- a) Ciągi i urządzenia uzbrojenia terenu,
- b) Obiekty towarzyszące budownictwu mieszkaniowemu.

3. Nakazy i dopuszczenia:

- a) Utrzymanie przestrzeni zieleni wysokiej i niskiej na terenach przylegających do drogi zbiorczej 01-Z1/2,KX,
- b) Realizacja ciągów i urządzeń uzbrojenia terenu bez nieuzasadnionej likwidacji drzewostanu.
- c) Maksymalna wysokość budynków mieszkaniowych i innych towarzyszących na do dwóch kondygnacji nadziemnych łącznie z użytkowym poddaszem,
- d) Dachy ze spadkiem należy założyć dwuspadowe symetryczne z dopuszczeniem czterospadowych o kącie nachylenia połaci dachowej od $30^\circ \div 40^\circ$. Dla całego zespołu identyczny przebieg kalenicy w stosunku do drogi dojazdowej.
- e) Podziały terenu na działki w granicach jednej własności odbywać się mogą przez zainteresowanych w trybie indywidualnym z uwzględnieniem przepisów w zakresie gospodarki nieruchomości oraz zasad określonych w § 5 niniejszej uchwały.
- f) Do czasu realizacji kolektorów sanitarnych do grupy oczyszczalni ścieków dopuszcza się zastosowanie sprawnych lokalnych urządzeń z zakresu odprowadzania, gromadzenia ścieków.
- g) Główne kierunki uzbrojenia terenów przeznaczonych pod budownictwo mieszkaniowe od strony ulicy Wzgórze.
- h) Wjazdy do wydzielonych działek, z części nieruchomości Nr 2719, od drogi dojazdowej stanowiącej przedłużenie ulicy Wzgórze.

- i) Możliwość realizacji zabudowy mieszkaniowej jednorodzinnej o charakterze zabudowy wolnostojącej, wzdłuż istniejącej drogi dojazdowej, na głębokość nie przekraczającą 35,00 m licząc od granicy sporządzania zmiany planów. Minimalna linia zabudowy od osi drogi dojazdowej winna wynosić minimum 13,00 m licząc od granicy sporządzania zmiany planów. Bramy wjazdowe na wydzielone działki budowlane należy cofnąć od zewnętrznej krawędzi drogi na głębokość miejsca postojowego dla samochodów osobowych. Linie rozgraniczające drogi dojazdowej (wzdłuż nieruchomości Nr 2725) ustala się 8,00 m, a szerokość drogi dojazdowej minimum 5,00 m, pełniącej funkcję pieszo-jezdnej.

4. Zakazy:

- a) Zabudowa obiektami usługowymi i innymi nie związanymi z obsługą infrastruktury technicznej i zabudową mieszkaniową na części nieruchomości Nr 2719.
- b) prowadzenie gospodarki mogącej zagrozić zasobom wody i zieleni.

1. Przeznaczenie podstawowe:

- a) Tereny wód otwartych rowu odwadniającego FOCH III.

2. Przeznaczenie uzupełniające:

- a) Wspomagający system ekologiczny miasta,
- b) Wzbogacanie funkcji rekreacyjno-wypoczynkowej.

3. Nakazy i dopuszczenia:

- a) Odpowiednie urządzenie koryta rowu oraz bezpośredniego otoczenia,
- b) Przy przekroczeniach rowu ulicami i ciągami pieszymi stosowanie wzbogacających krajobraz mostów i przepustów.

4. Zakazy:

- a) Likwidacja rowu i dewastacja terenów przybrzeżnych,
- b) Odprowadzanie nie oczyszczonych ścieków sanitarnych i innych.

§ 11

Ustalenia dla terenów „O” — komunikacji

OO-KK 1. Przeznaczenie podstawowe:

- a) Tereny komunikacji kolejowej.

2. Przeznaczenie uzupełniające:

- a) Uzbrojenie terenu.

3. Nakazy i dopuszczenia:

- a) Linie rozgraniczające 30,0 m.
- b) Utrzymanie istniejących ciągów uzbrojenia terenu,
- c) minimalne linie nowej zabudowy usługowo-produkcyjnej i innej nie mieszkaniowej 15,0 m licząc od linii rozgraniczającej tereny kolejowe,

4. Zakazy:

- a) Naruszenie linii rozgraniczających i linii zabudowy.

01-Z1/2,KK 1. Przeznaczenie podstawowe:

- a) Ulica zbiorcza,

2. Przeznaczenie uzupełniające:

- a) Ciąg pieszy i rowerowy,
- b) Ciągi uzbrojenia terenu.

3. Nakazy i dopuszczenia:

- a) Linierozgraniczające o szerokości 35,0 m,
- b) Minimalne linie zabudowy 25,0 m licząc od ze-

wewnętrznej krawędzi jezdni oraz 10,00 m licząc od linii rozgraniczającej ulice,

- c) Parametry ulicy: jedna jezdnia o dwóch pasach ruchu z dopuszczeniem zatok dla przystanków autobusowych, obustronne chodniki oraz ścieżka rowerowa,

- d) Ochrona rowu odwadniającego FOCH III a przy przekroczeniach tego rowu, również w obrębie skrzyżowania z ulicą lokalną 02-L1/2,KX, zastosowanie odpowiednich prześwitów dla przeprowadzenia wód w tym powodziowych oraz przejść dla płazów, gadów i drobnej zwierzyny,
- e) w razie udokumentowanej potrzeby, wykonanie zabezpieczeń przeciw hałasowych od strony terenów mieszkaniowych.

4. Zakazy:

- a) Naruszenie linii rozgraniczających i minimalnej linii zabudowy ulicy,
- b) Bezpośrednie włączenia w obrębie skrzyżowań.

02-L1/2,KX 1. Przeznaczenie podstawowe:

- a) ulica lokalna dla obsługi cmentarza, baz i terenów usługowo-produkcyjnych.

2. Przeznaczenie uzupełniające:

- a) Ciągi piesze i rowerowe,
- b) Ciągi uzbrojenia terenu,
- c) Małe nietrwałe obiekty usługowe związane z funkcjonowaniem cmentarza.

3. Nakazy i dopuszczenia:

- a) Linie rozgraniczające o szerokości 25,0 m licząc od granicy sporządzania zmiany planów,
- b) Minimalne linie nowej zabudowy 20,0 m licząc od zewnętrznej krawędzi jezdni oraz 10,00 m licząc od linii rozgraniczającej ulice,
- c) Przy terenach budowlanych, cofnięcie bram wjazdowych na odległość min. 5,0 m od ogrodzeń,
- d) Parametry ulicy: jedna jezdnia o dwóch pasach ruchu, obustronne chodniki oraz ścieżka rowerowa,
- e) Ochrona przy przekroczeniach rowu odwadniającego FOCH III w obrębie skrzyżowania z ulicą zbiorczą 01-Z1/2,KX, zastosowanie odpowiednich prześwitów dla przeprowadzenia wód w tym powodziowych oraz przejść dla płazów, gadów i drobnej zwierzyny.

4. Zakazy:

- a) Bezpośrednie włączenia w obrębie skrzyżowań,
- b) Naruszenie lini rozgraniczających i linii zabudowy.

03-D1/2,KX 1. Przeznaczenie podstawowe:

- a) Ulica dojazdowa.

2. Przeznaczenie uzupełniające:

- a) Ciągi piesze i rowerowe,
- b) Parametry ulicy: jedna jezdnia o dwóch pasach ruchu, obustronne chodniki oraz ścieżka rowerowa,
- c) Uzbrojenie terenu.

3. Nakazy i dopuszczenia:

- a) Parametry ulicy: jedna jezdnia o dwóch pasach ruchu, obustronne chodniki,
- b) Linie rozgraniczające 15,0 m,
- c) Minimalne linie zabudowy 10,0 m licząc od zewnętrznej krawędzi jezdni oraz 5,00 m licząc od linii rozgraniczającej ulice,

4. Zakazy:

- a) Naruszenie linii rozgraniczających i linii zabudowy.

ROZDZIAŁ 3**Tereny publiczne**

§ 12

1. Tereny publiczne są przeznaczone dla utrzymania i realizacji zadań publicznych przy założeniu nie naruszania stanu istniejącego terenów o funkcjach publicznych jak ulica lokalna (Rakoniewskiego).
2. Do terenów, o których mowa w § 12 ust. 1 należą:
 - a) teren zespołu cmentarza, oznaczony na rysunku zmiany planów symbolem ZCZ,
 - b) tereny przeznaczone pod ulice zbiorcze, lokalne i dojazdowe oraz ciągi piesze i rowerowe, oznaczone na rysunku zmiany planów symbolami: 01-Z1/2,KX, 02-L1/2,KX, 03-D1/2,KK

ROZDZIAŁ 4**Szczególne warunki zagospodarowania terenów wynikające z potrzeb ochrony środowiska, w tym zakaz zabudowy**

§ 13

Położenie części obszaru objętego planem w dolinie rowu odwadniającego FOCH III oraz w sąsiedztwie terenów leśnych, nakazuje utrzymanie otwartych terenów zielonych w dolinie rowu oraz utworzenia otuliny terenów leśnych.

§ 14

1. Do obszaru przyrodniczego Ekologicznego Systemu Ochrony miasta i rejonu, włącza się tereny oznaczone na rysunku zmiany planów symbolem: RL,
2. Do wspomagających przyrodniczy obszar zalicza się tereny oznaczone na rysunku zmiany planów symbolami: ZCZ, ZID, ZLW, W i ZNW.
3. Dodatkowe elementy układu przyrodniczego stanowić będą tereny zieleni towarzyszącej zabudowie w ramach strefy usługowo-produkcyjnej i komunikacji,
4. Użytkowanie terenów, dla których została dopuszczona lokalizacja obiektów usługowych oraz obiektów i urządzeń infrastruktury technicznej, nie może powodować szkodliwych oddziaływań tych obiektów i urządzeń dla środowiska i zdrowia ludzi.
5. Ze względu na brak badań archeologicznych, wymagane jest zawiadomienie nadzoru archeologicznego, o przystąpieniu do prac ziemnych przy realizacji tras komunikacyjnych oraz realizacji urządzeń i obiektów wymagających głębokich wykopów. Obowiązek ten nie dotyczy eksploatacji cmentarza.

§ 15

Uwzględniając potrzeby ochrony zdrowia ludzi i środowiska przyrodniczego, funkcjonowania strefy usługowo-produkcyjnej oraz ustaleń zawartych w § 10 i § 11 określa się ogólne zasady dla całego obszaru:

1. Zakazy obowiązują dla:
 - a) realizacji obiektów budowlanych i urządzeń których uciążliwość przekracza granicę posiadanej działki oraz przekracza normy określone jako szkodliwe dla zdrowia ludzi i środowiska,

- b) użytkowania terenów i obiektów w sposób szkodliwy dla zdrowia ludzi i środowiska,
 - c) składowania odpadów niebezpiecznych dla środowiska,
 - d) prowadzenia gospodarki wodno-ściekowej powodującej zanieczyszczenie wód wglębnych i powierzchniowych,
 - e) nieuzasadnionej likwidacji drzewostanu, w tym terenów leśnych,
 - f) zabudowy doliny rowu odwadniającego Foch III,
 - g) przekroczenie na granicy terenu ZCZ wartości równoważnego poziomu dźwięku 55 dB dla hałsu przenikającego ze stref produkcyjno-usługowych A-UI i B-UI.
2. Realizacja wymaga zapewnienia osobom niepełnosprawnym dostępności do następujących terenów i obiektów:
 - a) komunikacja publiczna: ulice, parkingi, ścieżki ruchu pieszego, przystanki autobusowe,
 - b) obiekty i urządzenia dla obsługi ludności.
 3. Dla uzyskania niskiej emisji do atmosfery ustala się:
 - a) ograniczenie wznoszenia kotłowni oraz innych źródeł energii cieplnej korzystających ze spalania nie uszlachetnionego węgla,
 - b) zalecenie stosowania czystych nośników energii dla celów grzewczych i przygotowania posiłków.

ROZDZIAŁ 5**Obszary i obiekty chronione jako dobra ponadlokalne w ramach ochrony krajobrazu**

§ 16

Do obszarów i obiektów chronionych zalicza się tereny lasów i zieleni oznaczonych symbolami: RL, ZLW i ZN oraz ujawnione stanowiska archeologiczne.

§ 17

Ochrona terenów wymienionych w § 16 polega na zakazie ich likwidacji, lokalizacji obiektów i urządzeń zmieniających ustalone w niniejszej uchwale funkcje podstawowe i dopuszczalne oraz naruszających skalę chronionego krajobrazu.

§ 18

Dla ochrony wartości wynikających z jednorodnych cech architektonicznych wprowadza się nakaz budowy obiektów o podobnym charakterze oraz stosowanie wpisanych w krajobraz jednolitych przykryć dachowych.

ROZDZIAŁ 6**Zasady obsługi w zakresie infrastruktury technicznej**

§ 19

1. Dla prawidłowego funkcjonowania inwestycji, a szczególnie zachowania wymogów sanitarnych, określa się cały obszar objęty zmianą planów jako strefę uzbrojenia terenu, która obejmuje wszystkie tereny działki położone w tym obszarze za wyjątkiem terenów leśnych oraz zadrzewień w dolinie rowu odwadniającego FOCH III i jego dopływu.
2. Ustala się, że w ramach strefy uzbrojenia terenu, tereny cmentarza, baz i usług, obsługiwane będą infrastrukturą techniczną w zakresie:

- a) zaopatrzenia w wodę z miejskich sieci wodociągowych. Zasilanie dwustronne: od strony ul. Rakoniewskiego w połączeniu z wodociągiem, który powinien być zrealizowany wzdłuż projektowanej ulicy 01 Z1/2,KX. Doprowadzenie wody do terenów zainwestowanych poprzez ulice: 02 L1/2,KX i 03 D1/2,KX w układzie pierścieniowym. Kierunki dostawy wody przedstawiono na rysunku zmiany planów i są oznaczone symbolem „w”. Dopuszcza się stosowanie studni w ramach lokalnych rozwiązań zaopatrzenia w wodę,
- b) odprowadzenie ścieków bytowo-gospodarczych, poprzez wymagający realizacji system kolektorów sanitarnych i budowę przepompowni bądź oczyszczalni ścieków. Dostosowanie systemu lub rozwiązań lokalnych do zlewni rowu odwadniającego FOCH III i ciekłu położonego w obrębie terenu ZNW. Ewentualna lokalizacja przepompowni w ramach terenów: UI, ZNW, ZCZ i ZLW. Kierunki odprowadzania ścieków sanitarnych i rejonu lokalizacji przepompowni, przedstawiono na rysunku zmiany planów i są oznaczone symbolami: „ks”,NO,
- c) kanalizacja odprowadzająca ścieki deszczowe poprzez wydzieloną sieć kolektorów usytuowanych wzdłuż lub w projektowanych ulicach: 01 Z1/2,KX, 02 L1/2,KX, 03 D1/2,KX oraz przez teren ZNW do głównego odbiornika jaki stanowi rów odwadniający FOCH III. Główne kierunki odprowadzania ścieków deszczowych, przedstawiono na rysunku zmiany planów i są oznaczone symbolem „kd”,
- d) zaopatrzenie w energię elektryczną poprzez linie 20kV z zapewnieniem dwustronnego zasilania od strony południowej (ul. Rakoniewskiego) i od strony północnej wraz z budową nowych stacji transformatorowych. Linie elektroenergetyczne 20 kV należy prowadzić wzdłuż projektowanych ulic: 01 Z1/2,KX, 02 L1/2,KX, 03 D1/2,KX i linii kolejowej 00KK z zaleceniem stosowania kabli podziemnych. Stacje Transformatorowe, należy lokalizować w zależności od potrzeby na terenach zainwestowanych lub jako wydzielone i dostępne od strony podanych powyżej ulic. Główne kierunki zasilania liniami energetycznymi 20kV, oznaczono na rysunku zmiany planów symbolem „en”,
- e) zaopatrzenie w gaz poprzez rozbudowę istniejących na terenie miasta Knuruwa gazociągów. Kierunki zasilania przedstawiono na rysunku zmiany planów i oznaczono symbolem „gz”,
- f) zaopatrzenie w energię ciepłą indywidualnie w oparciu o paliwa ekologiczne (gaz, energia elektryczna, oleje) z dopuszczeniem stosowania węgla uszlachetnionego. Jako alternatywa budowa nowej kotłowni lokalnej ekologicznej w obrębie terenów UI lub terenu ZCZ,
- g) w zakresie telekomunikacji, realizacja obsługi w systemie centrali „GOP” (Gliwice-Północ) lub innych nowoczesnych systemów. Dla ochrony przesyłu fal radiotelekomunikacyjnych, ustala się strefę ochronną (TL) o szerokości 100,0 m w obrębie której nie wolno wznosić budowli o wysokości powyżej 25,0 m.

§ 20

1. Na terenach przeznaczonych w zmianie planów do nowej zabudowy, stosowanie szczelnych zbiorników bezodpływowych i urządzeń do biologicznego oczyszczania ścieków ogranicza się jako niezbędne do czasu realizacji pełnego programu systemu odprowadzania i oczyszczania ścieków. W przypadkach tych, decyzje dotyczące warunków zabudowy i zagospodarowania działki lub terenu, powinny zawierać zalecenie

uzgodnienia projektu zagospodarowania tych działek lub terenów z właściwym organem ochrony środowiska.

2. Uzbrojenie terenu wynikające z podziału terenów na mniejsze działki oraz zastosowania dodatkowych wewnętrznych ulic dojazdowych, wymaga dostosowania do swoich potrzeb przez poszczególnych inwestorów, przy uwzględnieniu zasad ogólnych podanych w § 5 i § 19 niniejszej uchwały.

ROZDZIAŁ 7

Tymczasowe sposoby zagospodarowania, urządzenia oraz użytkowania terenu

§ 21

1. Do czasu zmiany przeznaczenia gruntów rolnych oraz wydania decyzji administracyjnych umożliwiających realizację ustalonego w zmianie planów zainwestowania, grunty te pozostają w użytkowaniu rolniczym.
2. W okresie przejściowym, do czasu realizacji ulicy zbiorczej 01-Z1/2,KX, dostępność komunikacyjna zespołu dla ruchu samochodowego poprzez ulicę lokalną 02-L1/2,KX a dla ruchu pieszego realizacja przejścia od strony osiedli: 1000-lecia i Wojska Polskiego poprzez linię kolejową wzdłuż istniejących zespołów ogrodów działkowych.
3. Ograniczenie realizacji inwestycji wymagających zwiększonego zapotrzebowania na wodę i odprowadzania ścieków do czasu rozbudowy i modernizacji miejskiego systemu odprowadzania i oczyszczania ścieków w zachodnim rejonie miasta.

ROZDZIAŁ 8

Przepisy końcowe i przejściowe

§ 22

1. Zgodnie z art. 10 ust. 3 i art. 36 ust. 3 ustawy o zagospodarowaniu przestrzennym, ustala się stawkę 30 procentową służącą do naliczania jednorazowych opłat w stosunku do nieruchomości, których wartość wzrosła w związku z uchwaleniem zmiany planów. Ustalenie stawki 30 procentowej dotyczy nieruchomości oznaczonych symbolami: UI i ZID.
2. Dla pozostałych terenów objętych zmianą planów, ustala się stawkę zerową.

§ 23

Rysunek w skali 1:2000 jest załącznikiem do niniejszej uchwały i stanowi jej integralną część.

§ 24

W obszarze objętym zmianą planów, tracą moc ustalenia miejscowego planu ogólnego oraz miejscowego planu szczegółowego zagospodarowania przestrzennego określone w § 1 niniejszej uchwały.

§ 25

Uchwała podlega ogłoszeniu w Dzienniku Urzędowym Województwa Katowickiego i na tablicy ogłoszeń w Urzędzie Miasta

Knurowa, a informacja o uchwaleniu zmiany miejscowych planów zostanie ogłoszona w prasie lokalnej.

§ 26

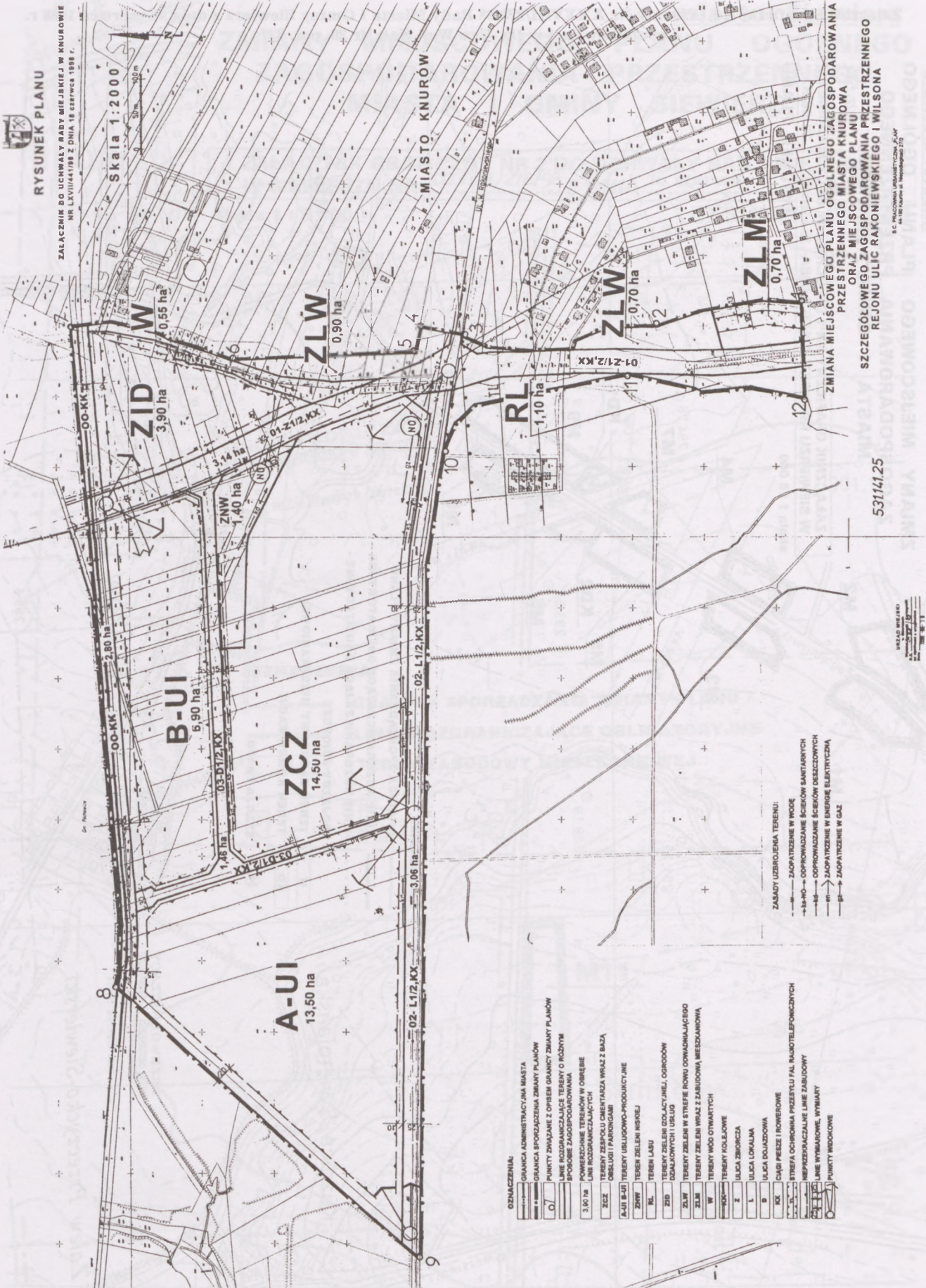
Wykonanie Uchwały powierza się Zarządowi Miasta Knurowa.

§ 27

Uchwała wchodzi w życie po upływie 14 dni od daty jej ogłoszenia w Dzienniku Urzędowym Województwa Katowickiego.

**PRZEWODNICZĄCY
RADY MIEJSKIEJ**

dr n. med. Tomasz Reginek



RYSUNEK PLANU

ZALĄCZNIK DO UCHWAŁY RADY MIEJSKIEJ W KNUROWIE
NR LXVII/441/198 Z DNIA 18 CZERWCA 1988 R.

Skala 1:2000

MIASTO KNUROW

ZMIANA MIEJSCOWEGO PLANU OGÓLNEGO ZAGOSPODAROWANIA
PRZESTRZENNEGO MIASTA KNUROWA
ORAZ MIEJSCOWEGO PLANU
SZCZEGÓLNEGO ZAGOSPODAROWANIA PRZESTRZENNEGO
REJONU ULIC RAKONIEWSKIEGO I WILSONA

S.C. PRACOWNIA ARCHYTEKT. J.Z.W.
41-101 Knurow 4, Niosłogrodz 27D

53114/25

MIKRO BILANS
1:2000
1:5000
1:10000

- OZNACZENIA:**
- GRANICA ADMINISTRACYJNA MIASTA
 - GRANICA SPOROZUMIENIA ZMIANY PLANÓW
 - PUNKTY ZWIĄZANE Z OPISEM GRANICY ZMIANY PLANÓW
 - LINIE ROZGRANICZAJĄCE TERENY O RÓŻNYM SPOSOBIE ZAGOSPODAROWANIA
 - 3-91/1b — POWIERSZCHNIE TERENÓW W OBRĘBIE LINIE ROZGRANICZAJĄCYCH
 - ZCZ — TERENY ZESPÓŁU KLIENTARZA WRAZ Z BAZĄ OBSŁUGI I FAKTORIAMI
 - ZLW B-UI — TERENY USŁUGOWO-PRODUKCYJNE
 - ZNW — TEREN ZIELENI NISKIEJ
 - RL — TEREN LASU
 - ZID — TERENY ZIELENI KONTAKTYJNEJ, OGRODÓW DOMAGAJĄCYCH I USŁUG
 - ZLW — TERENY ZIELENI W STREFIE BOWU ODWALNIAJĄCEGO
 - ZLW — TERENY ZIELENI WRAZ Z ZABUDOWĄ WIEDEKARNOVA
 - W — TERENY WÓD OTWARTYCH
 - 00 — TERENY KOLEJOWE
 - Z — ULICA ZBIORCZA
 - L — ULICA LOKALNA
 - B — ULICA DOŁADZONA
 - ZK — CHŁOPIEZIE I ROWOWE
 - — STREFA OCHRONNA PRZESTY FAL RADIOELEKTRYCZNYCH
 - — NIEPRZEDKAZALNE LINIE ZABUDOWY
 - — LINIE WYMIAROWE, WYMIARY
 - — PUNKTY WIDOKOWE

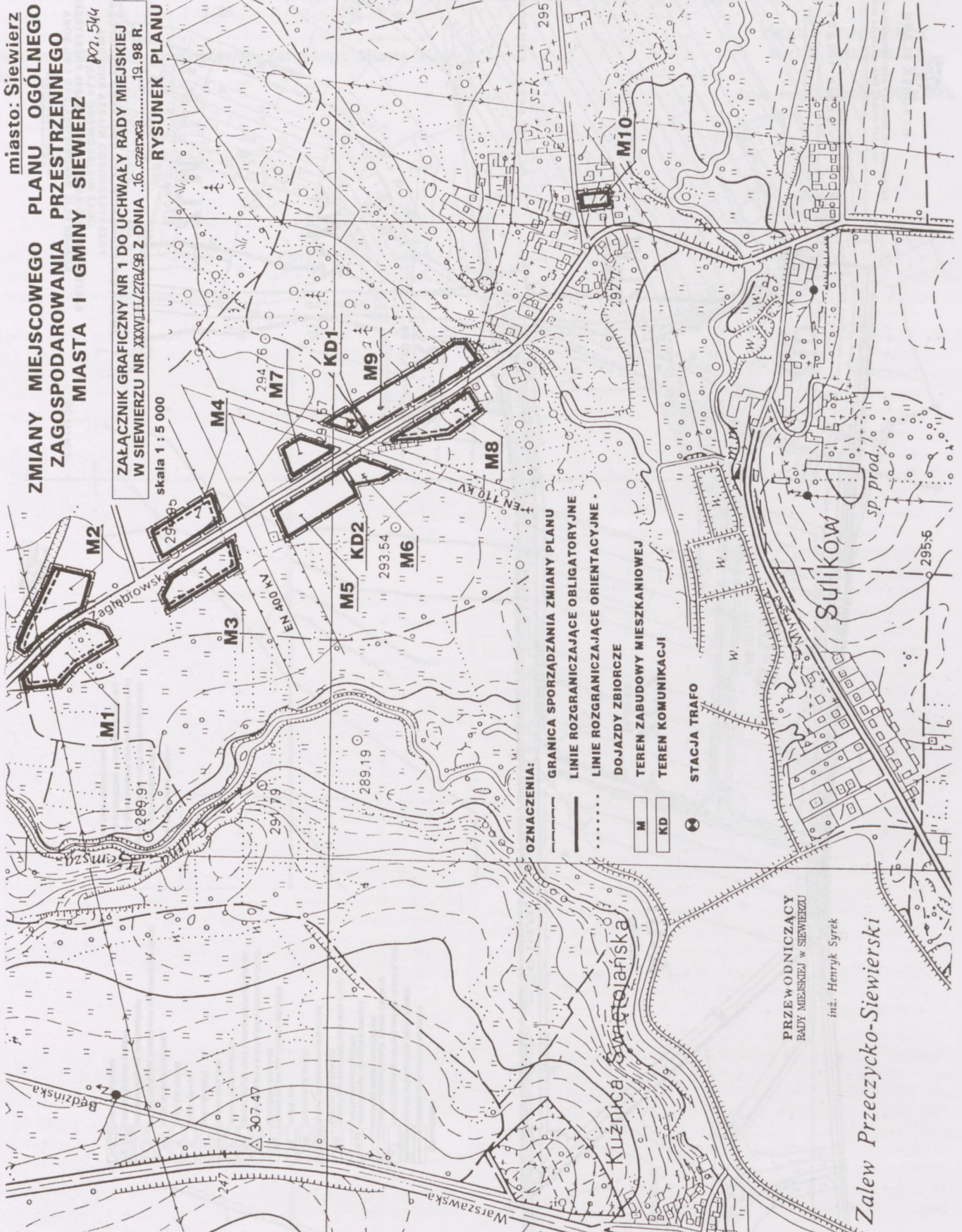
ZASADY UZYSKANIENIA TERENU:

- — ZAOPATRIENIE W WODĘ
- — 10-HO — DOPROWADZANIE ŚCIEKÓW SANITARNYCH
- — 10 — DOPROWADZANIE ŚCIEKÓW DESZCZOWYCH
- — 10 — ZAOPATRIENIE W ENERGIĘ ELEKTRYCZNA
- — 10 — ZAOPATRIENIE W GAZ

Załączniki graficzne do Uchwały Nr XXXVIII/278/98 Rady Miasta i Gminy Siewierz z dnia 16 czerwca 1988 r. opublikowanej w Dz. Urz. Woj. Kat. Nr 28, poz. 337

miasto: Siewierz
ZMIANY MIEJSCOWEGO PLANU OGÓLNEGO ZAGOSPODAROWANIA PRZESTRZENNEGO MIASTA I GMINY SIEWIERZ
№ 02.544

ZAŁĄCZNIK GRAFICZNY NR 1 DO UCHWAŁY RADY MIEJSKIEJ W SIEWIERZU NR XXXVIII/278/98 Z DNIA 16. czerwca 1988 R.
RYСУNEK PLANU
skala 1 : 5 000



- OZNACZENIA:
- GRANICA SPORZĄDZANIA ZMIANY PLANU
 - LINIE ROZGRANICZAJĄCE OBLIGATORYJNE
 - LINIE ROZGRANICZAJĄCE ORIENTACYJNE
 - DOJAZDY ZBIORCZE
 - TEREN ZABUDOWY MIESZKANIOWEJ
 - TEREN KOMUNIKACJI
 - ⊙ STACJA TRAFÓ

PRZEWODNICZĄCY
RADY MIEJSKIEJ W SIEWIERZU

inż. Henryk Syrek

Zalew Przeczyko-Siewierski

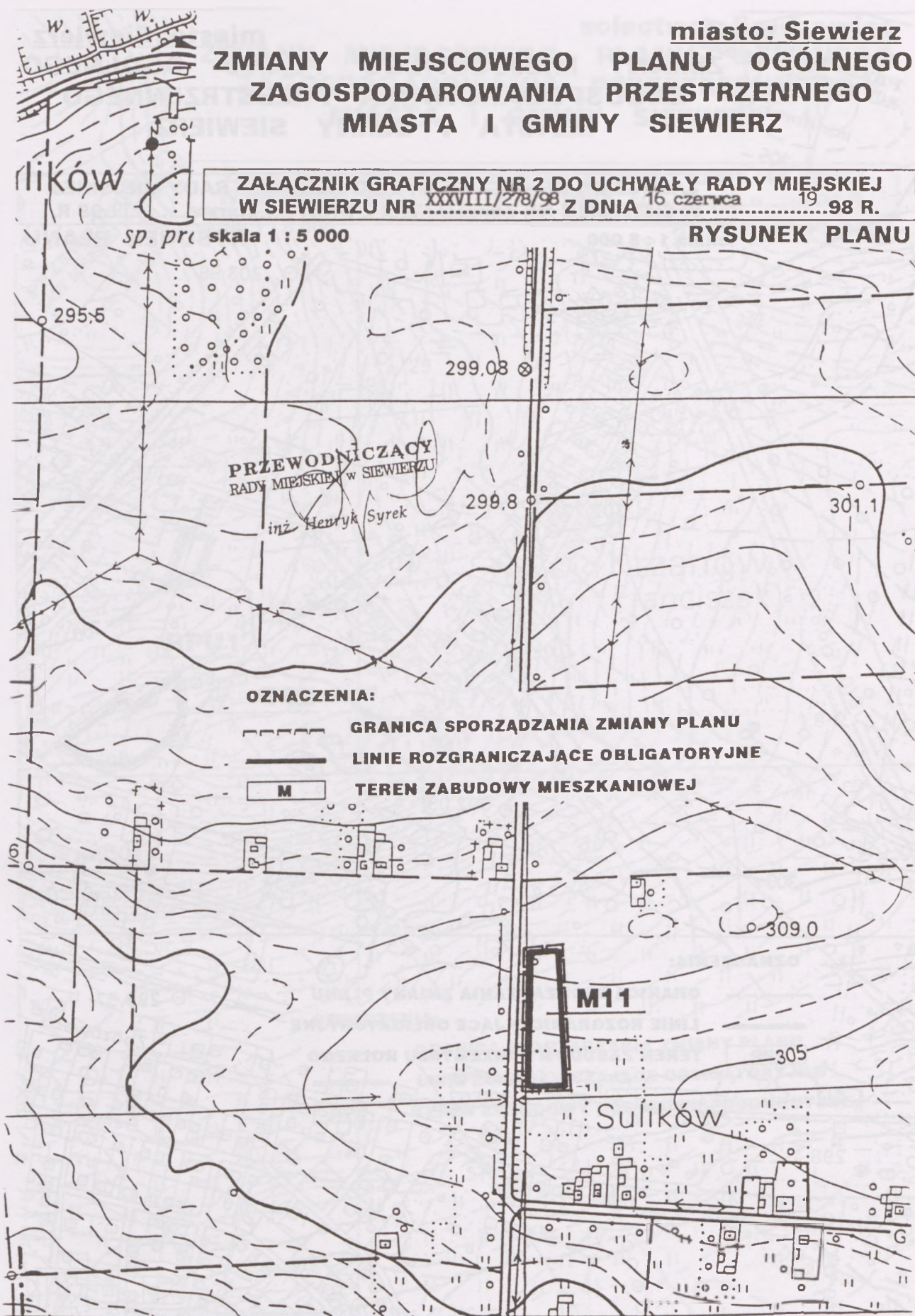
miasto: Siewierz

**ZMIANY MIEJSCOWEGO PLANU OGÓLNEGO
ZAGOSPODAROWANIA PRZESTRZENNEGO
MIASTA I GMINY SIEWIERZ**

**ZAŁĄCZNIK GRAFICZNY NR 2 DO UCHWAŁY RADY MIEJSKIEJ
W SIEWIERZU NR XXXVIII/278/98 Z DNIA 16 czerwca 1998 R.**

sp. pr. skala 1 : 5 000

RYSUNEK PLANU



miasto: **Siewierz**

ZMIANY MIEJSCOWEGO PLANU OGÓLNEGO ZAGOSPODAROWANIA PRZESTRZENNEGO MIASTA I GMINY SIEWIERZ

PRZEWODNICZĄCY
RADY MIEJSKIEJ w SIEWIERZU
inż. Henryk Syrek




ZAŁĄCZNIK GRAFICZNY NR 3 DO UCHWAŁY RADY MIEJSKIEJ W SIEWIERZU NR XXXVIII/278/98 Z DNIA 16.czerwca.....19.98 R.

skala 1 : 5 000

RYSUNEK PLANU



OZNACZENIA:

-  **GRANICA SPORZĄDZANIA ZMIANY PLANU**
-  **LINIE ROZGRANICZAJĄCE OBLIGATORYJNE**
-  **TEREN ZABUDOWY PRZEMYSŁU ROLNEGO**

Zbożowa
Bema

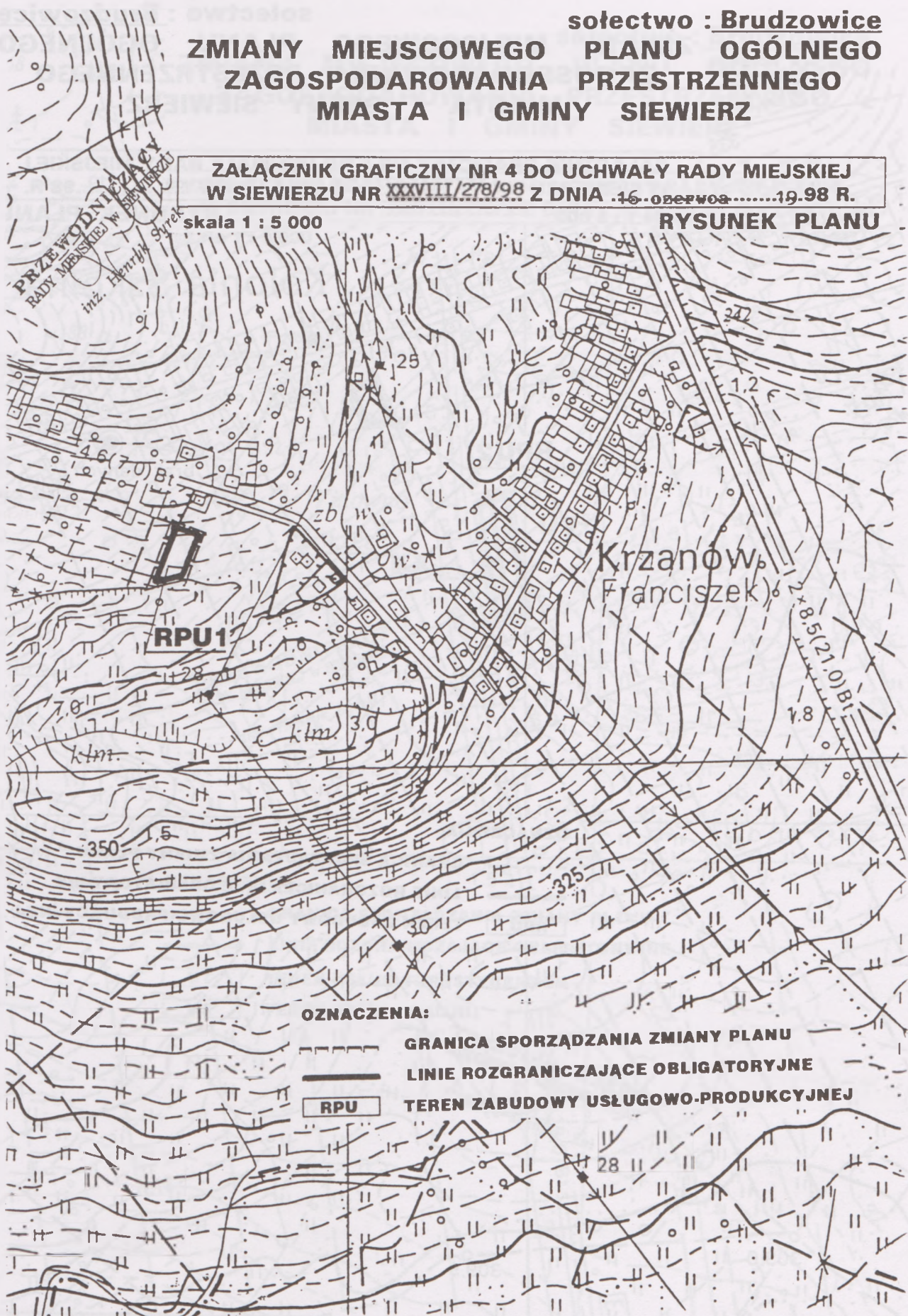
sołectwo : Brudzowice

ZMIANY MIEJSCOWEGO PLANU OGÓLNEGO ZAGOSPODAROWANIA PRZESTRZENNEGO MIASTA I GMINY SIEWIERZ

ZAŁĄCZNIK GRAFICZNY NR 4 DO UCHWAŁY RADY MIEJSKIEJ
W SIEWIERZU NR XXXVIII/278/98 Z DNIA 16.01.1998 R.

skala 1 : 5 000

RYSUNEK PLANU



sołectwo : **Brudzowice**

**ZMIANY MIEJSCOWEGO PLANU OGÓLNEGO
ZAGOSPODAROWANIA PRZESTRZENNEGO
MIASTA I GMINY SIEWIERZ**

**ZAŁĄCZNIK GRAFICZNY NR 5 DO UCHWAŁY RADY MIEJSKIEJ
W SIEWIERZU NR XXXVIII/278/98 DNIA 16 czerwca 1998 R.**

skala 1 : 5 000

RYSUNEK PLANU



Kolonia Szkolna

RPU2

brak danych

OZNACZENIA:

- GRANICA SPORZĄDZANIA ZMIANY PLANU**
- LINIE ROZGRANICZAJĄCE OBLIGATORYJNE**
- TEREN ZABUDOWY USŁUGOWO-PRODUKCYJNEJ**

**PRZEWODNICZĄCY
RADY MIEJSKIEJ W SIEWIERZU**
inż. Henryk Syrek

309,0

309,9

315

331,0

329

335

1.0

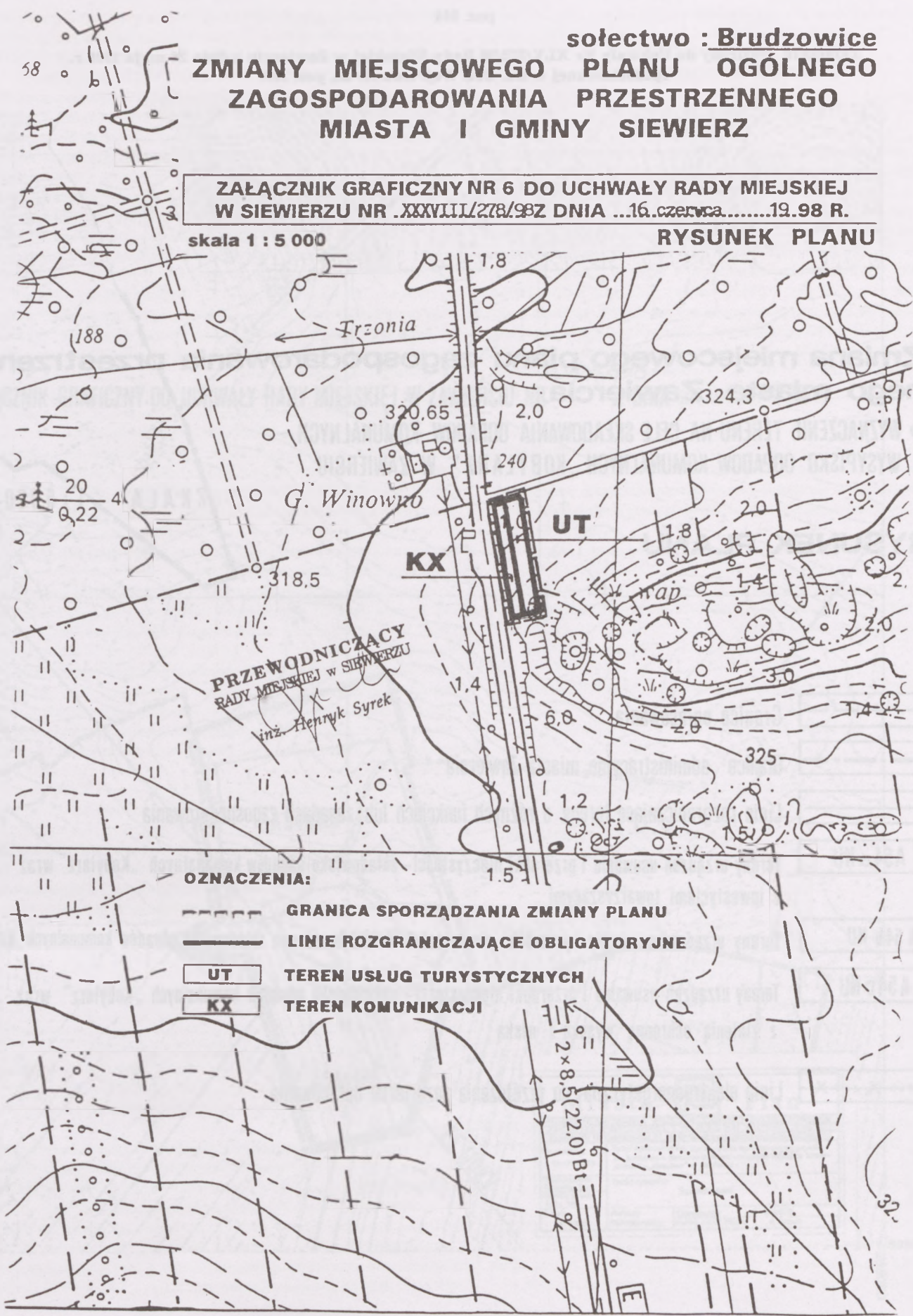
sołectwo : **Brudzowice**

ZMIANY MIEJSCOWEGO PLANU OGÓLNEGO ZAGOSPODAROWANIA PRZESTRZENNEGO MIASTA I GMINY SIEWIERZ

**ZAŁĄCZNIK GRAFICZNY NR 6 DO UCHWAŁY RADY MIEJSKIEJ
W SIEWIERZU NR .XXVIII/278/98Z DNIA ...16.czerwiec.....19.98 R.**

skala 1 : 5 000

RYСУNEK PLANU



OZNACZENIA:

- GRANICA SPORZĄDZANIA ZMIANY PLANU**
- LINIE ROZGRANICZAJĄCE OBLIGATORYJNE**
- TEREN USŁUG TURYSTYCZNYCH**
- TEREN KOMUNIKACJI**

**PRZEWODNICZĄCY
RADY MIEJSKIEJ w SIEWIERZU**
inż. Henryk Syrek




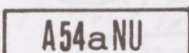
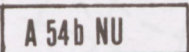
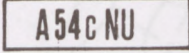

poz. 544

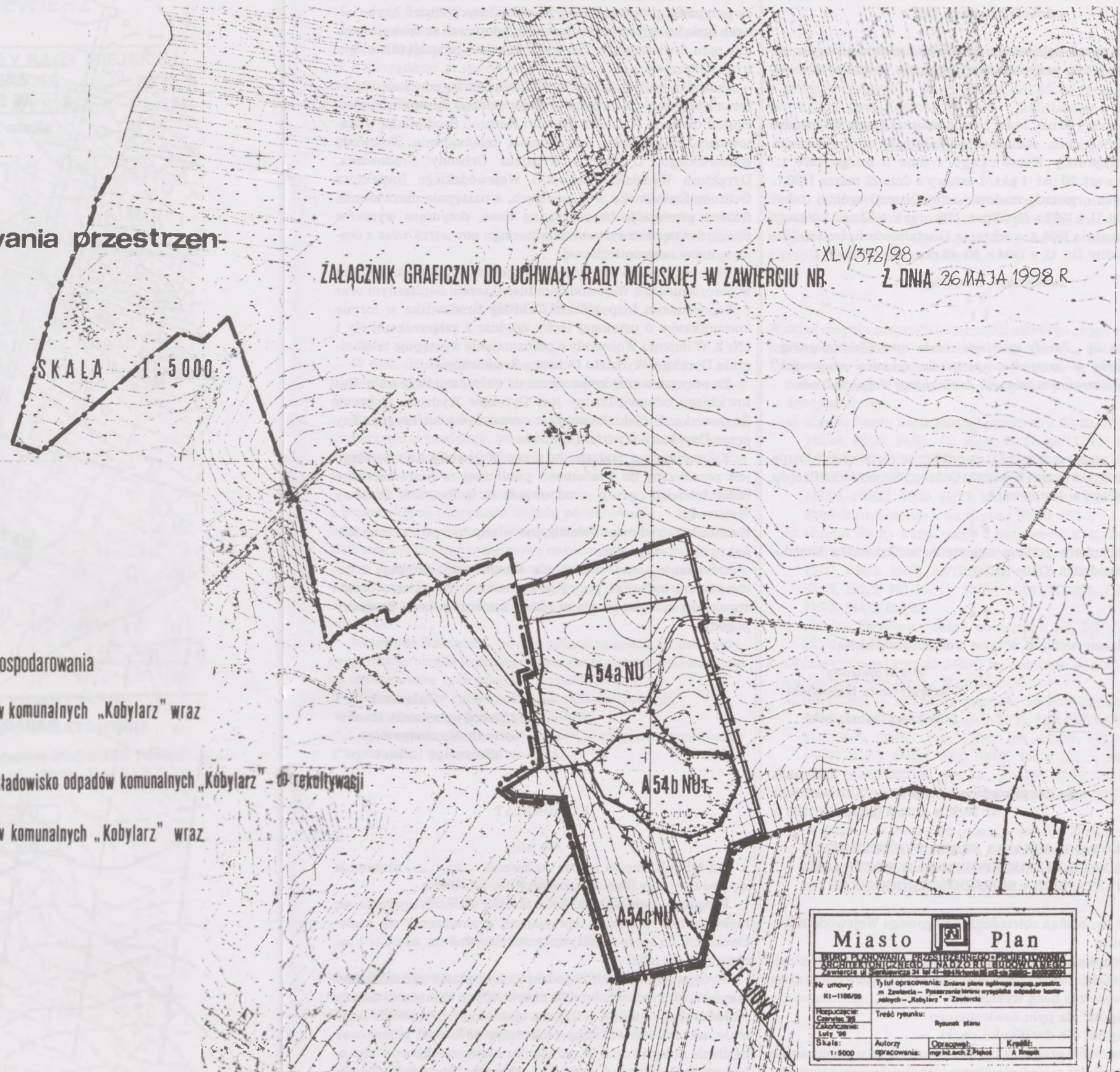
Załącznik graficzny do Uchwały Nr XLV/372/98 Rady Miejskiej w Zawierciu z dnia 26 maja 1998 r.
opublikowanej w Dz. Urz. Woj. Kat. Nr 28, poz. 317.


Zmiana miejscowego planu zagospodarowania przestrzennego miasta Zawiercia

- WYZNACZENIE TERENU NA CELE SKŁADOWANIA ODPADÓW KOMUNALNYCH – WYSYPISKO ODPADÓW KOMUNALNYCH „KOBYLARZ” W ZAWIERCIU

RYСУNEK PLANU

- | | |
|--|--|
|  | Granice opracowania |
|  | Granice administracyjne miasta Zawiercia |
|  | Linie rozgraniczające tereny o różnych funkcjach lub zasadach zagospodarowania |
|  | Tereny urządzeń usuwania i przeróbki nieczystości – składowisko odpadów komunalnych „Kobylarz” wraz z inwestycjami towarzyszącymi |
|  | Tereny urządzeń usuwania i przeróbki nieczystości – istn. tymczasowe składowisko odpadów komunalnych „Kobylarz” – do rekultywacji |
|  | Tereny urządzeń usuwania i przeróbki nieczystości – składowisko odpadów komunalnych „Kobylarz” wraz z zielenią ochronną wysoką i niską |
|  | Linia elektroenergetyczna do przełożenia poza teren opracowania |



Miasto  Plan	
<small>BIURO PLANOWANIA PRZESTRZENNEGO PROJEKTOWANIA ARCHITEKTONICZNEGO I NADZORU BUDOWLANEGO Zawiercie ul. Słowackiego 21 tel. 034-3524111 fax 034-3524112</small>	
Nr umowy: K1-1188/98	Tytuł opracowania: Zmiana planu ogólnego zagosp. przestrz. w Zawierciu – Poszerzenie terenu wysypiska odpadów komunalnych – „Kobylarz” w Zawierciu
Reprezentacja: Czerwiec 98	Treść rysunku: Rysunek planu
Zakreślenie: Luty 98	
Skala: 1:5000	Autorzy opracowania: mgr inż. arch. Z. Piękoś Kształt: A. Wąpiak

895000

26 8000

poz. 545

**ROZPORZĄDZENIE NR 30/98
WOJEWODY KATOWICKIEGO**

z dnia 2 listopada 1998 r.

**w sprawie zasad ogłaszania stanu ostrzeżenia smogowego
i postępowania w przypadku wystąpienia epizodów smogowych**

Na podstawie § 30 ust. 1 pkt. 1 Regulaminu Urzędu Wojewódzkiego w Katowicach, stanowiącego załącznik do Zarządzenia Nr 25/96 Wojewody Katowickiego z dnia 5 lutego 1996 r., w związku z art. 20 ust. 1 pkt. 1 ustawy z dnia 22 marca 1990 r. o terenowych organach rządowej administracji ogólnej (tekst jednolity Dz. U. z 1998 r. Nr 32 poz. 176) oraz art. 32 ust. 1 ustawy z dnia 30 stycznia 1980 r. o ochronie i kształtowaniu środowiska (tekst jednolity Dz. U. z 1994 r. Nr 49 poz. 196 z p.zm.)

zarządzam, co następuje:

§ 1

Wprowadza się „Zasady ogłaszania stanów ostrzeżenia smogowego i postępowania w przypadku wystąpienia epizodów smogowych” w brzmieniu stanowiącym załącznik do niniejszego Rozporządzenia.

§ 2

Wykonanie rozporządzenia i jego publiczne rozpowszechnienie powierzam Dyrektorowi Wydziału Ochrony Środowiska Urzędu Wojewódzkiego w Katowicach.

§ 3

Rozpowszechnienie podlega ogłoszeniu w Dzienniku Urzędowym Województwa Katowickiego.

§ 4

Rozporządzenie wchodzi w życie z dniem podpisania.

w/z Wojewody
Wicewojewoda Katowicki
Andrzej Gałazewski

Załącznik
do Rozporządzenia Wojewody Katowickiego
Nr 30/98 z dnia 2 listopada 1998 r.

**ZASADY OGŁASZANIA STANÓW OSTRZEŻENIA
SMOGOWEGO I POSTĘPOWANIA W PRZYPADKU
WYSTĄPIENIA EPIZODÓW SMOGOWYCH**

Przyjmuje się, że stan ostrzeżenia smogowego Wojewoda Katowicki ogłasza:

A) w przypadku, gdy obliczone jako średnie kroczące dla kolejnych dwudziestu czterech godzin wartości stężeń zanieczyszczeń powietrza będą wyższe niż:

* 240 $\mu\text{g}/\text{m}^3$ dla pyłu zawieszonego

* 400 $\mu\text{g}/\text{m}^3$ dla dwutlenku siarki

i równocześnie prognoza pogody wskazuje na utrzymywanie się warunków meteorologicznych sprzyjających zatrzymaniu się zanieczyszczeń powietrza przez okres następnych 6 godzin.

B) w przypadku, gdy określone godzinne wartości stężeń ozonu przekroczą 180 $\mu\text{g}/\text{m}^3$ i równocześnie prognoza pogody wskazuje na utrzymywanie się tego stężenia w następnych 3 godzinach.

Warunkiem ogłoszenia stanu ostrzeżenia jest również fakt, że przypadki przekroczeń wyżej określonych stężeń kryterialnych będą występować na dwóch sąsiadujących ze sobą stacjach (dla pyłu zawieszonego i SO_2) lub na jednej ze stacji (dla ozonu troposferycznego).

O zaistnieniu warunków kwalifikujących się jako stan ostrzeżenia smogowego koordynator Regionalnego Systemu Monitoringu Powietrza (Ośrodek Badań i Kontroli Środowiska w Katowicach) zawiadamia natychmiast telefonicznie Wojewodę Katowickiego, Dyrektora Wydziału Ochrony Środowiska, Dyrektora Wydziału Zdrowia i Wojewódzkiego Inspektora Ochrony Środowiska w Katowicach, a następnie niezwłocznie faksem przekazuje im niezbędne dane, dotyczące wyników pomiarów stężeń z systemu monitoringu powietrza wraz z oceną sytuacji meteorologicznej.

Stan ostrzeżenia smogowego Wojewoda Katowicki ogłasza w porozumieniu z Wojewódzkim Inspektorem Sanitarnym oraz z Wojewódzkim Inspektorem Ochrony Środowiska w formie komunikatów o ustalonej treści zgodnie z załącznikami Nr 1 i Nr 2. W imieniu Wojewody o porozumienie występuje telefonicznie Dyrektor Wydziału Ochrony Środowiska.

Za przygotowanie komunikatu do akceptacji Wojewody Katowickiego odpowiedzialny jest Dyrektor Wydziału Ochrony Środowiska. Projekt komunikatu musi być kontrasygnowany przez Dyrektora Wydziału Zdrowia.

Komunikat po podpisaniu przez Wojewodę Katowickiego jest przekazany do wiadomości publicznej za pośrednictwem radia, telewizji i prasy — odpowiada za to Rzecznik Prasowy Wojewody.

Komunikaty radiowe i telewizyjne winny być powtarzane kilkakrotnie w ciągu dnia.

Odwołanie stanu ostrzeżenia smogowego następuje z zachowaniem trybu jak przy jego ogłoszeniu, po zmianie przedstawionego na wstępie stanu stężeń zanieczyszczeń i prognozy pogody.

Załącznik Nr 1
do „Zasad ogłaszania stanów
ostrzeżenia smogowego ...”
(dla smogu „zimowego”)

KOMUNIKAT

Od kilkudziesięciu godzin na terenie utrzymuje się podwyższony stan zanieczyszczenia powietrza.

Prognozy meteorologiczne wskazują na utrzymywanie się niekorzystnej tendencji, sprzyjającej gromadzeniu się zanieczyszczeń, co może negatywnie oddziaływać na zdrowie i zachowanie się ludzi.

W ciągu najbliższych 24 godzin osoby podatne na zanieczyszczenia, a więc dzieci i dorośli z przewlekłymi chorobami układu oddechowego — takimi jak astma oskrzelowa, przewlekłe zapalenie oskrzeli lub rozedma płuc mogą odczuwać przejściowe nasilenie dolegliwości. W przypadku nasilenia objawów chorobowych wskazany jest kontakt z lekarzem. Podobne zalecenie dotyczy osób z przewlekłymi chorobami serca, u których może wystąpić pogorszenie samopoczucia.

Wojewoda Katowicki, po konsultacji ze specjalistami medycyny, meteorologii i służbami ekologicznymi zwraca się z apelem do mieszkańców tych rejonów województwa o:

- * ograniczenie ruchu pojazdów samochodowych;
- * ograniczenia spalania niskojakościowych paliw takich jak: muły i miały węglowe oraz stosowanie do celów grzewczych gazu (w przypadku posiadania odpowiedniego pieca), bądź grzejników elektrycznych;
- * rezygnację ze spacerów z dziećmi;
- * unikanie wychodzenia z domów, szczególnie przez osoby wrażliwe na zanieczyszczenia.

**Załącznik Nr 2
do „Zasad ogłaszania stanów
ostrzeżenia smogowego ...”
(dla smogu „letniego”)**

KOMUNIKAT

W dniu dzisiejszym na obszarze od godz. utrzymuje się stan podwyższonego stężenia ozonu wynoszący aktualnie

Prognozy meteorologiczne wskazują na utrzymywanie się niekorzystnej tendencji, powodującej wzrost stężeń ozonu, co może negatywnie oddziaływać na zdrowie i zachowanie się ludzi.

Osoby podatne na zanieczyszczenia, a więc dzieci i dorośli z przewlekłymi chorobami układu oddechowego — takimi jak astma oskrzelowa, przewlekłe zapalenie oskrzeli lub rozedma płuc mogą odczuwać przejściowe nasilenie dolegliwości. W przypadku nasilenia objawów chorobowych wskazany jest kontakt z lekarzem. Podobne zalecenie dotyczy osób z przewlekłymi chorobami serca, u których może wystąpić pogorszenie samopoczucia.

Wojewoda Katowicki, po konsultacji ze specjalistami medycyny, meteorologii i służbami ekologicznymi zwraca się z apelem do mieszkańców tych rejonów województwa o:

- * ograniczenie ruchu pojazdów samochodowych;
- * rezygnację ze spacerów z dziećmi;
- * unikanie wychodzenia z domów, szczególnie przez osoby wrażliwe na zanieczyszczenia.

poz. 546

**ROZPORZĄDZENIE NR 31/98
WOJEWODY KATOWICKIEGO**

z dnia 6 listopada 1998 r.

w sprawie wprowadzenia ochrony indywidualnej w drodze uznania za zespół przyrodniczo-krajobrazowy wieloprze-strzennej kompozycji krajobrazowej zlokalizowanej na terenie gmin Tarnowskie Góry i Zbrosławice.

Na podstawie art. 32 i art. 37, ust. 1 ustawy z dnia 16 października 1991 r. o ochronie przyrody (Dz. U. Nr 114, poz. 492 z 1991 r. z późn. zm.) oraz art. 20, ust. 1, pkt 1 ustawy z dnia

22 marca 1990 r. o terenowych organach rządowej administracji ogólnej (tekst jednolity Dz. U. Nr 32 z 1998 r., poz. 176)

zarządzam, co następuje

§ 1

Uznaje się za zespół przyrodniczo-krajobrazowy pod nazwą „Park w Reptach i dolina Dramy” obszar parku w Reptach i gruntów rolnych o powierzchni 481,46 ha położonych na pograniczu gmin Tarnowskie Góry i Zbrosławice w województwie katowickim.

§ 2

Celem ochrony jest zachowanie ze względów przyrodniczych i krajobrazowych fragmentu wieloprze-strzennej kompozycji krajobrazowej obejmującej park zabytkowy w Reptach wraz z przyległymi gruntami rolnymi.

§ 3

W skład zespołu przyrodniczo-krajobrazowego „Park w Reptach i dolina rzeki Dramy” wchodzi:

1. obszary o powierzchni 233,45 ha położone w granicach administracyjnych gminy Tarnowskie Góry oznaczone w ewidencji gruntów:
 - a) obręb Repty karta mapy 1 numerami: 88/20, 89/20, 147/20, 146/20, 93/20, 94/20, 42, 59/11, 60/11, 46/11, 111/11, 110/11, 9, 10, 7, 41, 44/21, 95/20, 19, 163/1, 160/1, 161/1, 154/1, 153/1, 152/1, 155/1, 156/1, 157/1, 158/1, 159/1, 162/1, 32, 96/20, 141/22, 139/23, 140/23, 84/20, 85/20, 142/20, 143/20, 87/20 oraz części działek oznaczonych numerami 90/20, 91/20,
 - b) obręb Repty karta mapy 2 numerami: 9, 8, 834/2, 833/2, 830/2, 841/2, 840/2, 839/2, 838/2, 837/2, 836/2, 835/2, 842/2, 731/7, 843/2, 828/2, 827/2, 821/2, 829/2, 826/2, 825/2, 820/2, 831/2, 832/2, 391/10, 11, 822/6, 718/5, 717/300, 712/2, 713/2, 716/3, 844/2, 820/2,
 - c) obręb Tarnowice Stare numerami: 1/1, 1/2, 2, 2a, 3, 4, 291/2, 314, 1930/3, 1929/3.
2. Obszary o powierzchni 248,00 ha położone w granicach administracyjnych gminy Zbrosławice:
 - a) oznaczone w ewidencji gruntów odrębnie Ptakowice jako działki nr 47/7, 48/7, 68/8, 69/8, 73/12, 71/9, 74/12, 75/13, 79/13, 81/9, 82/9, 129/6, 127/5, 128/5, 136, 142/17, 143/17, 144/17, 145/17, 159/5, 160/5, 166/5, 167/5, 168/5, 161/5, 162/5, 163/5, 164/5, 165/5, 292/135, 294/137, 331/134, 342/0,135, 343/0,135, 401/134, 403/135, 404/135, 405/140, 406/137, 409/138, 1152/134, 1153/134,
 - b) oznaczone w ewidencji gruntów obrębnie Zbrosławice jako działki nr 258/0,56, 259/0,56, 260/0,56, 261/0,56,
 - c) obręb Zbrosławice karta 1 dot. 6 numerami 83/9, 84/8, 200/139, 201/131, 407/137, 589/140.

§ 4

Szczegółowe określenie granic terenu objętego zakazami, o których mowa w § 3 zawierają załączniki nr 1—6 do niniejszego rozporządzenia.

§ 5

1. Na obszarze zespołu przyrodniczo-krajobrazowego zabrania się:
 - 1) niszczenia drzew, krzewów i innych roślin,

- 2) płoszenia, chwytania i zabijania dziko żyjących zwierząt, niszczenia nor i legowisk zwierzęcych, gniazd ptasich i wybierania jaj,
 - 3) wysypywania, zakopywania i wylewania odpadów lub innych nieczystości, innego zanieczyszczania gleby i powietrza,
 - 4) niszczenia gleby lub zmiany sposobu jej użytkowania,
 - 5) palenia ognisk poza miejscami wyznaczonymi,
 - 6) umieszczania tablic, napisów, ogłoszeń reklamowych i innych znaków nie związanych z ochroną zespołu przyrodniczo-krajobrazowego z wyjątkiem znaków drogowych i innych znaków związanych z ochroną porządku i bezpieczeństwa oraz organizacją ruchu turystycznego,
 - 7) spożywania napojów alkoholowych poza miejscami wyznaczonymi,
 - 8) ruchu pojazdów samochodowych poza drogami publicznymi z wyjątkiem pojazdów służb ochrony przyrody, służb leśnych, straży miejskiej oraz użytkowników, w zarządzie których pozostaje obszar zespołu przyrodniczo-krajobrazowego.
2. Wszelkie istotne zmiany w sposobie gospodarowania na terenie objętym ochroną w tym zmiana sposobu użytkowania gruntów oraz zmiana stosunków wodnych i regulacja cieków wodnych mogą być dokonywane jedynie w uzgodnieniu z Wojewódzkim Konserwatorem Przyrody.
3. Zakazy, o których mowa w ust. 1 pkt 1 i 2 dotyczą:
- 1) zabiegów ochronnych wynikających z potrzeb ochrony zespołu przyrodniczo-krajobrazowego dokonywanych w uzgodnieniu z Wojewódzkim Konserwatorem Przyrody oraz w odniesieniu do obiektów zabytkowych z Wojewódzkim Konserwatorem Zabytków,
 - 2) polowań prowadzonych przez właściwe koło łowieckie oraz odstrzału wałęsających się psów i kotów,
 - 3) czynności związanych z prowadzeniem racjonalnej gospodarki rolnej.

§ 6

Wykonanie rozporządzenia powierza się Wojewódzkiemu Konserwatorowi Przyrody.

§ 7

Rozporządzenie wchodzi w życie po upływie 14 dni od dnia ogłoszenia w Dzienniku Urzędowym Województwa Katowickiego.

w/z WOJEWODY
Wicewojewoda Katowicki
Andrzej Gałązewski

poz. 547

ROZPORZĄDZENIE NR 32/98
WOJEWODY KATOWICKIEGO

z dnia 19 listopada 1998 r.

Na podstawie art. 22 ustawy z dnia 22 marca 1990 r. o terenowych organach rządowej administracji ogólnej (Dz. U. Nr 32, poz. 176 z 1998 r.)

zarządzam, co następuje:

§ 1

Uchyla się w całości rozporządzenie Nr 28/98 Wojewody Katowickiego z dnia 18 września 1998 r. w sprawie wprowadzenia instrukcji dot. postępowania ze środkami spożywczymi w związku z możliwością wystąpienia zagrożenia skażeniem lub zakażeniem produktów w wyniku dokonanego aktu terroru.

§ 2

Rozporządzenie wchodzi w życie z dniem ogłoszenia.

§ 3

Rozporządzenie podlega ogłoszeniu w Dzienniku Urzędowym Województwa Katowickiego.

§ 4

Zobowiązuje się Dyrektora Wydziału Straży Urzędu Wojewódzkiego do podania rozporządzenia do publicznej wiadomości w środkach masowego przekazu.

w/z WOJEWODY
Wicewojewoda Katowicki

Andrzej Gałązewski



Wydawca: Wojewoda Katowicki

Redakcja: Wydział Prawny Urzędu Wojewódzkiego w Katowicach

Katowice, ul Jagiellońska 25, tel. 255-44-37, 255-41-61 wew. 477

Redaktor Naczelny: mgr Krystyna PIOTROWSKA

Tłoczono z polecenia Wojewody Katowickiego z dnia 19 listopada 1998 r.

w Cartotecnica Polska, Sp. z o.o. — Zam. 216/4442/8 700

Cena 2.00 zł