



DZIENNIK URZĘDOWY WOJEWÓDZTWA KATOWICKIEGO

Katowice, dnia 30 grudnia 1998 r.

Nr 37

Treść:

Poz.:

Str.

OBWIESZCZENIA

- Poz. 574 — Obwieszczenie Wojewody Katowickiego z dnia 14 grudnia 1998 r. w sprawie zmiany statutu Związku Harmonijnego Rozwoju Miast Aglomeracji Katowickiej. 1139
- Poz. 575 — Obwieszczenie Wojewody Katowickiego z dnia 30 grudnia 1998 r. w sprawie ogłoszenia wykazu przedsiębiorstw dla których Prezes Urzędu Regulacji Energetyki w Warszawie wydał decyzje o udzieleniu koncesji na wytwarzanie, przesyłanie, dystrybucję ciepła i obrót ciepłem oraz wytwarzanie energii elektrycznej. 1142

POROZUMIENIA

- Poz. 576 — Wypowiedzenie z dnia 25 września 1998 r. Porozumienia zawartego przez Wojewodę Katowickiego z Zarządem Miasta Rydułtowy dnia 24 marca 1994 r. — skutkujące na dzień 31 grudnia 1998 r. 1161
- Poz. 577 — Wypowiedzenie z dnia 25 września 1998 r. Porozumienia zawartego przez Wojewodę Katowickiego z Zarządem Miasta Raciborza dnia 30 grudnia 1994 r. — skutkujące na dzień 31 grudnia 1998 r. 1161
- Poz. 578 — Aneks sporządzony dnia 8 października 1998 r. do Porozumienia zawartego w dniu 8 maja 1992 r. pomiędzy Kierownikiem Urzędu Rejonowego w Zawierciu, a Nadleśniczym Lasów Państwowych w Siewierzu. 1161
- Poz. 579 — Aneks sporządzony dnia 15 października 1998 r. do Porozumienia zawartego w dniu 8 maja 1992 r. pomiędzy Kierownikiem Urzędu Rejonowego w Zawierciu, a Nadleśniczym Lasów Państwowych w Olkuszu. 1162

STATUTY RAD GMIN

- Poz. 580 — Uchwała Nr II/4/98 Rady Gminy w Godowie z dnia 4 listopada 1998 r. w sprawie zmian w statucie Gminy Godów. 1164
- Poz. 581 — Uchwała Nr II/13/98 Rady Gminy Pawłowice z dnia 6 listopada 1998 r. w sprawie zmian w statucie Gminy Pawłowice. 1164
- Poz. 582 — Uchwała Nr III/12/98 Rady Gminy Psary z dnia 27 listopada 1998 r. w sprawie zmian w statucie Gminy Psary. 1165
- Poz. 583 — Uchwała Nr II/6/98 Rady Miejskiej w Pszowie z dnia 13 listopada 1998 r. w sprawie zmiany statutu Miasta Pszowa. 1167
- Poz. 584 — Uchwała Nr II/7/98 Rady Miejskiej w Raciborzu z dnia 18 listopada 1998 r. w sprawie zmian w statucie Miasta Raciborza. 1167
- Poz. 585 — Uchwała Nr 55/IV/98 Rady Miejskiej w Rudzie Śląskiej z dnia 28 grudnia 1998 r. w sprawie zmiany w statucie miasta Ruda Śląska. 1167
- Poz. 586 — Uchwała Nr III/13/98 Rady Gminy Rudziniec z dnia 2 grudnia 1998 r. w sprawie zmiany w statucie Gminy Rudziniec. 1168
- Poz. 587 — Uchwała Nr II/8/98 Rady Miejskiej w Zawierciu z dnia 24 listopada 1998 r. w sprawie zmian w statucie Miasta Zawiercia. 1168
- Poz. 588 — Uchwała Nr II/5/98 Rady Gminy w Żarnowcu z dnia 11 listopada 1998 r. w sprawie zmian w statucie Gminy Żarnowiec. 1168

UCHWAŁY RAD GMIN

- Poz. 589 — Uchwała Nr XLVI/752/98 Rady Miejskiej w Gliwicach z dnia 18 czerwca 1998 r. w sprawie miejscowego planu zagospodarowania przestrzennego, 1169
- Poz. 590 — Uchwała Nr IV/25/98 Rady Miejskiej w Olkuszu z dnia 10 grudnia 1997 r. w sprawie zmiany uchwały Nr L1/406/98 Rady Miejskiej w Olkuszu z dnia 28 maja 1998 r. w sprawie planu zagospodarowania przestrzennego rejonu wsi Olewin. 1190

- Poz. 591 — Uchwała Nr 455/LX/98 Rady Miejskiej w Rudzie Śląskiej z dnia 25 maja 1998 r. w sprawie zmian miejscowego planu szczegółowego zagospodarowania przestrzennego dzielnicy Wirek. 1190
- Poz. 592 — Uchwała Nr XIX/172/98 Rady Miejskiej Wodzisławia Śląskiego z dnia 17 czerwca 1998 r. w sprawie miejscowego planu zagospodarowania przestrzennego dzielnicy Centrum — Obręb ul. Witosa, Jastrzębskiej i Kubasza wraz z przyległymi terenami — etap I. 1196
- Poz. 593 — Uchwała Nr XIX/173/98 Rady Miejskiej Wodzisławia Śląskiego z dnia 17 czerwca 1998 r. w sprawie miejscowego planu zagospodarowania przestrzennego dzielnicy Centrum — obręb dworców wraz z przyległymi terenami — etap II. 1201

ROZPORZĄDZENIA

- Poz. 594 — Rozporządzenie Nr 34/98 Wojewody Katowickiego z dnia 7 grudnia 1998 r. w sprawie wprowadzenia ochrony indywidualnej, w drodze uznania za pomniki przyrody pojedynczych tworów przyrody ożywionej na terenie gminy Tarnowskie Góry. 1206
- Poz. 595 — Rozporządzenie Nr 35/98 Wojewody Katowickiego z dnia 7 grudnia 1998 r. w sprawie wprowadzenia ochrony indywidualnej, w drodze uznania za pomniki przyrody pojedynczych tworów przyrody nieożywionej na terenie gmin Gorzyce i Rybnik. 1206
- Poz. 596 — Rozporządzenie Nr 36/98 Wojewody Katowickiego z dnia 14 grudnia 1998 r. zmieniające rozporządzenie w sprawie utworzenia Urzędów Stanu Cywilnego w Mysłowicach, Tarnowskich Górach, Wodzisławiu Śląskim — właściwych dla kilku okręgów oraz ustalenia ich terytorialnego zasięgu działania. 1207
- Poz. 597 — Rozporządzenie Nr 37/98 Wojewody Katowickiego z dnia 14 grudnia 1998 r. w sprawie wprowadzenia czasowego zakazu sprzedaży artykułów pirotechnicznych. 1207

ZARZĄDZENIA

- Poz. 598 — Zarządzenie Nr 611/98 Wojewody Katowickiego z dnia 30 grudnia 1998 r. w sprawie przeprowadzenia wyborów uzupełniających do Rady Miejskiej Wojkowice w okręgu wyborczym Nr 6. 1208
- Poz. 599 — Zarządzenie Nr 620/98 Wojewody Katowickiego z dnia 30 grudnia 1998 r. w sprawie wysokości wskaźnika przeliczeniowego 1 m² powierzchni użytkowej budynku mieszkalnego w I kwartale 1999 r. 1209

poz. 574

**OBWIESZCZENIE
WOJEWODY KATOWICKIEGO**

z dnia 14 grudnia 1998 r.

Na podstawie § 8 zarządzenia Nr 47 Prezesa Rady Ministrów z dnia 16 sierpnia 1990 r. w sprawie rejestracji związków międzygminnych (M.P. Nr 33, poz. 266)

ogłasza się

zmianę statutu Związku Harmonijnego Rozwoju Miast Aglomeracji Katowickiej zgodnie z treścią uchwał Zgromadzenia Związku Nr 6/96 z dnia 30 kwietnia 1996 r. i 3/98 z dnia 18 sierpnia 1998 r. Zmianę statutu Związku wpisano do Rejestru Związków Międzygminnych w Ministerstwie Spraw Wewnętrznych i Administracji w Warszawie.

WOJEWODA KATOWICKI**Marek Kempski****UCHWAŁA NR 6/96
Zgromadzenia Związku Harmonijnego Rozwoju
Miast Aglomeracji Katowickiej**

z dnia 30 kwietnia 1996 r.

w sprawie przyjęcia zmian i jednolitego tekstu Statutu Związku Harmonijnego Rozwoju Miast Aglomeracji Katowickiej

Na podstawie § 12 pkt. 9 Statutu Związku Harmonijnego Rozwoju Miast Aglomeracji Katowickiej w Katowicach

Zgromadzenie Związku uchwała:

§ 1

Przyjąć projekt zmian w treści Statutu zgodnie z załącznikiem nr 1.

§ 2

Przyjąć jednolity tekst Statutu ze zmianami stanowiącymi załącznik nr 2 do uchwały.

§ 3

Wnioskować do Rad Gmin — członków Związku o przyjęcie zmian w Statucie oraz jednolitego tekstu Statutu.

§ 4

Wykonanie Uchwały powierzy się Zarządowi Związku.

§ 5

Uchwała wchodzi w życie z dniem podjęcia.

PRZEWODNICZĄCY ZGROMADZENIA**Andrzej Żydek****UCHWAŁA NR 3/98
Związku Harmonijnego Rozwoju Miast
Aglomeracji Katowickiej**

z dnia 18 sierpnia 1998 r.

w sprawie przyjęcia Gminy Knurów do Związku Harmonijnego Rozwoju Miast Aglomeracji Katowickiej oraz przyjęcia projektu zmiany i jednolitego tekstu Statutu Związku Harmonijnego Rozwoju Miast Aglomeracji Katowickiej

Na podstawie § pkt 7 i 9 Statutu Związku Harmonijnego Rozwoju Miast Aglomeracji Katowickiej w Katowicach

Zgromadzenie Związku uchwała

§ 1

Przyjąć Gminę Knurów do Związku Harmonijnego Rozwoju Miast Aglomeracji Katowickiej.

§ 2

Przyjąć projekt zmiany w treści Statutu Związku Harmonijnego Rozwoju Miast Aglomeracji Katowickiej, polegającej na dodaniu w § 1 ust. 2 punktu 14 brzmiącego: „14. Knurów”.

§ 3

Przyjąć jednolity tekst Statutu, o którym mowa w § 2, stanowiący załącznik do niniejszej uchwały.

§ 4

Wykonanie uchwały powierzyć Zarządowi Związku.

§ 5

Uchwała wchodzi w życie z dniem podjęcia.

**PRZEWODNICZĄCY
ZGROMADZENIA ZWIĄZKU****Andrzej Żydek**

**Załącznik do Uchwały Nr 3/98
Zgromadzenia Harmonijnego Rozwoju
Miast Aglomeracji Katowickiej
z dnia 18 sierpnia 1998 r.**

**STATUT ZWIĄZKU KOMUNALNEGO
DO REALIZACJI PROGRAMU
„SUSTAINABLE CITIES”
(HARMONIJNEGO ROZWOJU MIAST
AGLOMERACJI KATOWICKIEJ)**

z dnia 25 sierpnia 1994 roku z uwzględnieniem późniejszych zmian. (tekst jednolity)

I. Organizacja związku i jego zadania.

§ 1

1. Statutem niniejszym rządzi się związek komunalny zorganizowany pod nazwą Związek Harmonijnego Rozwoju Miast Aglomeracji Katowickiej, zwany dalej związkiem.

2. Członkami związku są gminy:

1. Będzin
2. Bytom
3. Chorzów
4. Czeladź
5. Dąbrowa Górnicza
6. Jaworzno
7. Katowice
8. Mysłowice
9. Piekary Śląskie
10. Ruda Śląska
11. Siemianowice Śląskie
12. Sosnowiec
13. Zabrze
14. Knurów

3. Członkami związku mogą zostać także inne gminy na podstawie § 12 pkt 8.

§ 2

1. Związek jest utworzony w oparciu o ustawę z dnia 8 marca 1990 r. o samorządzie terytorialnym (tj. Dz. U. z 1996 r. nr 13, poz. 74).

2. Związek posiada osobowość prawną.

§ 3

Celem związku jest realizacja programu „Sustainable Cities”, zmierzającego do pomocy gminom-członkom związku w rozwiązywaniu problemów związanych z zaspakajaniem potrzeb społecznych poprzez wdrożenie strategii harmonijnego rozwoju. Istotą tych strategii jest wypracowanie aktywnego modelu partnerstwa kształtującego współpracę samorządów terytorialnych z ich partnerami z sektora publicznego i prywatnego, a także wzmocnienia koordynacji pomiędzy działaniami samorządowymi a planami opracowanymi przez administrację rządową. Szczegółowe cele i zadania związku w tym zakresie jak i zasady jego finansowania określa dokument programu „Sustainable Cities”, stanowiący załącznik nr 1 do niniejszego statutu.

§ 4

Związek został utworzony na czas nieokreślony, ale nie krótszy niż czas realizacji Programu „Sustainable Cities” określony w Dokumencie Programu.

§ 5

1. Gminy — uczestnicy związku zobowiązują się do aktywnego uczestnictwa w realizacji jego celów statutowych poprzez wypełnienie zadań przedstawionych im do realizacji przez organy związku.

2. Gminy uczestniczące w związku mają równe prawo do korzystania z dorobku związku powstałego w wyniku realizacji jego celów.

§ 6

Siedzibą związku jest miasto Katowice.

II. Organy związku

§ 7

1. Organami związku są:

a) Zgromadzenie Związku, zwane dalej „zgromadzeniem”, które jest organem stanowiącym i kontrolnym związku,

b) Zarząd Związku, zwany dalej „zarządem”, który jest organem wykonawczym związku i reprezentującym związek na zewnątrz.

2. Zgromadzenie dla wykonywania swoich celów statutowych może powołać komisję rewizyjną.

§ 8

W skład zgromadzeń wchodzi z urzędu wójtowie/burmistrzowie, prezydenci (gmin/miast) uczestniczących w związku. Za zgodą rady, gmina może być reprezentowana w zgromadzeniu przez innego członka organu gminy.

§ 9

Po upływie kadencji rady, wygaśnięciu mandatu radnego lub w przypadku odwołania przez radę gminy jej przedstawiciela, pełni on w organach związku swe funkcje, aż do wyboru w jego miejsce innej osoby.

§ 10

Wystąpienie lub wykluczenie członka ze związku skutkuje równoczesnym pozbawieniem jego przedstawicieli wszystkich funkcji w organach związku.

§ 11

1. Uchwały zgromadzenia podejmowane są bezwzględną większością głosów statutowej liczby członków zgromadzenia.

2. Każdy członek zgromadzenia posiada jeden głos stanowiący.

§ 12

Zgromadzenie stanowi o wszystkich sprawach związku nie zastrzeżonych do właściwości innych organów. Do kompetencji zgromadzenia należy w szczególności:

- 1) ustanawianie regulaminów wewnętrznych, zasad działania zarządu i innych organów związku,
- 2) z zastrzeżeniem § 18 wybór i odwołanie członków zarządu,
- 3) uchwalanie planu finansowego Związku na zasadach określonych w Dokumencie Programu,
- 4) przyjmowanie sprawozdań z działalności zarządu i innych organów związku,
- 5) ustalanie rodzaju oraz ilości stanowisk pracy w administracji związku,
- 6) rozpatrywanie sprawozdań z wykonania planu finansowego i podejmowania uchwały w sprawie udzielenia lub nie udzielenia absolutorium zarządowi z tego tytułu,
- 7) występowanie na wniosek zarządu do organów administracji rządowej i samorządowej z wszelkimi sprawami związku,
- 8) przyjmowanie nowych członków związku,
- 9) przyjmowanie rezygnacji członków z uczestnictwa w związku i podejmowanie uchwał w sprawie wykluczenia członka ze związku,
- 10) ustalanie udziału w kosztach wspólnej działalności, zyskach oraz pokrywania strat Związku,
- 11) uchwalenie projektów zmian Statutu Związku.

§ 13

1. Zgromadzenie wybiera ze swego grona przewodniczącego zgromadzenia i jego zastępcę. Funkcji tych nie należy łączyć ze stanowiskami w zarządzie związku.

2. Zgromadzenie może do poszczególnych spraw powołać spośród swoich członków właściwe komisje. Zakres działania poszczególnych komisji określa uchwała.

§ 14

1. Posiedzenia zgromadzenia zwołuje przewodniczący, a w razie przeszkody jego zastępca. Zwyczajne posiedzenia zgromadzenia powinny być zwoływane przynajmniej raz na kwartał.
2. Posiedzenie nadzwyczajne może być zwoływane na żądanie zarządu, co najmniej 1/4 członków zgromadzenia lub organu nadzoru.
3. O zwołaniu posiedzenia, jego członkowie winni być powiadomieni pisemnie co najmniej na 14 dni przed posiedzeniem. Jednocześnie powinni otrzymać proponowany porządek obrad oraz niezbędne dokumenty i materiały.
4. Posiedzenia zgromadzenia są protokołowane.

§ 15

1. Członek zgromadzenia może wnieść pisemny sprzeciw w stosunku do uchwały zgromadzenia w ciągu 7 dni od dnia jej podjęcia.
2. Wniesienie sprzeciwu wstrzymuje wykonanie uchwały i wymaga ponownego rozpatrzenia sprawy.
3. Sprzeciw, o którym mowa w ust. 1 nie może być zgłoszony do uchwały podjętej w wyniku ponownego rozpatrzenia sprawy.

§ 16

1. Zgromadzenie Związku kontroluje działalność zarządu, powołując w tym celu Komisję Rewizyjną.
2. Komisja Rewizyjna jest organem kolegialnym liczącym 3 członków wybieranych ze składu Zgromadzenia.
3. Komisję Rewizyjną wybiera i odwołuje Zgromadzenie Związku.

§ 17

1. Uchwały komisji zapadają zwykłą większością głosów.
2. Do ważności uchwał niezbędna jest obecność co najmniej 2 członków Komisji Rewizyjnej.
3. Komisja Rewizyjna opiniuje wykonanie planu finansowego Związku i występuje z wnioskiem do Zgromadzenia Związku o udzielenie lub nieudzielenie absolutorium Zarządowi Związku.
4. Komisja Rewizyjna wykonuje inne zadania zlecone przez Zgromadzenie Związku w zakresie kontroli.

§ 18

1. Zarząd Związku liczy cztery osoby.
3. W skład Zarządu wchodzi:
 - a) Przewodniczący zarządu
 - b) Kierownik Programu „Sustainable Cities”, wyznaczony przez UNCHS (Habitat), na warunkach określonych w Dokumencie Programu, w czasie trwania Programu.
 - c) Pozostali członkowie wybrani przez zgromadzenie.
3. Jako pierwszy funkcję Przewodniczącego Zarządu pełni Prezydent Miasta Katowice — Koordynator Programu.

§ 19

Do zakresu działania zarządu należy w szczególności:
1) bieżące realizowanie programu „Sustainable Cities”,

- 2) zarządzanie majątkiem związku w oparciu o zasady niniejszego statutu i przepisy ustanowione przez zgromadzenie,
- 3) przygotowanie projektów uchwał zgromadzenia,
- 4) składanie zgromadzeniu sprawozdań z działalności i stanu majątku związku,
- 5) wykonywanie uchwał zgromadzenia,
- 6) podejmowanie działań organizatorskich zmierzających do pozyskiwania środków finansowych przeznaczonych na realizację celów statutowych związku,
- 7) przygotowywanie projektu planu finansowego.

§ 20

Przewodniczący zarządu związku reprezentuje związek na zewnątrz.

§ 21

1. W celu prawidłowej realizacji zadań związku, zarząd powołuje Biuro.
2. Kierownikiem biura jest kierownik programu „Sustainable Cities”.
3. Kierownik biura jest odpowiedzialny za organizację biura i jego sprawne funkcjonowanie. Jego zakres odpowiedzialności merytorycznej i finansowej w Programie reguluje Dokument Programu i inne wynikające z niego dokumenty.
4. Pracownicy administracji związku są pracownikami samorządowymi w rozumieniu ustawy o pracownikach samorządowych.

III. Majątek związku.

§ 22

1. Majątek związku tworzą:
 - a) wpłaty pieniężne dokonywane przez poszczególne gminy uczestniczące w związku,
 - b) inne wpłaty.
2. Zasady i wysokość świadczeń pieniężnych, o których mowa w pkt. 1.a), określa załącznik nr 2 statutu,
3. Sposób udziału w kosztach wspólnej działalności w tym w zyskach a także pokrycia strat określają członkowie Związku w formie uchwał.

§ 23

1. Zarząd Związku opracowuje projekt planu finansowego Związku.
2. Plan finansowy winien być rozpatrzony i uchwalony przez zgromadzenie przed rozpoczęciem roku obrachunkowego, którym jest rok kalendarzowy.
3. Pierwszym rokiem obrachunkowym jest okres od daty zarejestrowania do 31 grudnia 1994 r.

§ 24

1. Zarząd obowiązany jest prowadzić księgowość związku.
2. — skreślony.

§ 25

Oświadczenia woli w sprawach majątkowych związku składają dwaj członkowie zarządu.

IV. Postanowienia końcowe.

§ 26

1. Uchwałę o przyjęciu nowego członka związku podejmuje zgromadzenie związku.
2. Przyjęcie do związku może nastąpić, jeżeli rada gminy zmierzającej przystąpić do związku podejmie uchwałę o:
 - a) przystąpieniu do związku,
 - b) przekazaniu związkowi swoich zadań i kompetencji, które ma on spełniać,
 - c) przyjęciu niniejszego statutu.
3. Członkom związku przysługuje prawo korzystania z obiektów, urządzeń i dorobku Związku na zasadach określonych w Dokumencie Programu.

§ 27

1. Członkostwo w związku ustaje w razie:
 - a) wystąpienia członka ze związku na mocy uchwały właściwej rady gminy, podjętej bezwzględną większością głosów,
 - b) wykluczenia ze związku,
 - c) likwidacji związku.
2. Wystąpienie gminy, o którym mowa w ust. 1a) wymaga uprzedniego pisemnego wypowiedzenia na 3 miesiące przed zakończeniem roku obrachunkowego.

§ 28

1. Wykluczenie członka może nastąpić w razie:
 - a) udowodnionego działania na szkodę związku,
 - b) nieuiszczenia obowiązujących świadczeń na rzecz związku,
 - c) niestosowania się do przepisów obowiązujących w związku.
2. zamiar wykluczenia członka ze związku należy oznajmić członkowi najpóźniej na 3 miesiące przed zamierzonym usunięciem.
3. Ustępującemu lub wykluczonemu członkowi związku zwraca się równowartość tego co wniósł do majątku związku, pomniejszoną o roszczenie związku z powodu czynności wchodzących w zakres jego działalności.

§ 29

1. Likwidacja związku następuje:
 - a) gdy liczba członków spadnie poniżej 5,
 - b) wskutek zgodnych uchwał rad gmin — członków związku,
 - c) wskutek uchwały zgromadzenia.
2. W przypadku likwidacji związku jego majątek po zaspokojeniu wszelkich zobowiązań i roszczeń wierzycieli, przechodzi na rzecz dotychczasowych członków związku, odpowiednio do ich udziałów. O sprawach tych rozstrzyga zgromadzenie związku, powołując w tym celu komisję likwidacyjną i określając jej zadania.

§ 30

Z chwilą wejścia w życie niniejszego statutu traci moc porozumienie zawarte w dniu 29 czerwca 1993 r. w Katowicach w sprawie realizacji programu „Sustainable Cities”. Dotychczasowe wkłady pieniężne członków w/w porozumienia stają się składnikiem majątku związku, na zasadach zgodnych z Dokumentem Programu.

§ 31

Niniejszy statut wchodzi w życie z dniem ogłoszenia w Dzienniku Urzędowym Województwa Katowickiego.

§ 32

Zmian statutu związku dokonuje się w trybie określonym dla jego uchwalenia.

poz. 575

**OBWIESZCZENIE
WOJEWODY KATOWICKIEGO**

z dnia 30 grudnia 1998 r.

w sprawie ogłoszenia wykazu przedsiębiorstw dla których Prezes Urzędu Regulacji Energetyki w Warszawie wydał decyzję o udzieleniu z urzędu koncesji na wytwarzanie, przesyłanie, dystrybucję ciepła i obrót ciepłem oraz wytwarzanie energii elektrycznej.

Na podstawie art. 31 ust. 4 ustawy z dnia 10 kwietnia 1997 r. — Prawo energetyczne (Dz. U. Nr 54, poz. 348) podaje się do wiadomości wykaz przedsiębiorstw, dla których Prezes Urzędu Regulacji Energetyki w Warszawie wydał decyzje o udzieleniu z urzędu koncesji na wytwarzanie, przesyłanie, dystrybucję ciepła i obrót ciepłem oraz wytwarzanie energii elektrycznej.

WYKAZ**przedsiębiorstw, którym udzielono koncesji:**

1. Przedsiębiorstwo Energetyki Ciepłej ul. Wrocławska 2, 44-335 Jastrzębie Zdrój — udzielono w dniu 12 listopada 1998 r. koncesji na wytwarzanie, przesyłanie i dystrybucję oraz obrót ciepłem, w terminie do dnia 15 listopada 2008 r.
2. Huta „Łabędy” S.A. ul. Zawadzkiego 45, 44-109 Gliwice — udzielono w dniu 2 listopada 1998 r. koncesji na wytwarzanie, przesyłanie i dystrybucję ciepła oraz obrót ciepłem, w terminie do dnia 15 listopada 2008 r.
3. Rybnicka Spółka Węglowa S.A. ul. Jastrzębska 10, 44-253 Rybnik — udzielono w dniu 30 października 1998 r. koncesji na wytwarzanie oraz przesyłanie i dystrybucję ciepła, w terminie do dnia 15 listopada 2008 r.
4. Przedsiębiorstwo Energetyki Ciepłej — Przedsiębiorstwo Państwowe, ul. Grażyńskiego 49, 40-126 Katowice — udzielono w dniu 26 października a 1998 r. koncesji na wytwarzanie ciepła oraz obrót ciepłem, w terminie do dnia 15 listopada 2008 r. oraz w dniu 9 listopada 1998 r. udzielono koncesji na przesyłanie i dystrybucję ciepła, w terminie do dnia 15 listopada 2008 r.
5. Agencja Poszanowanie Energii i Usług Energetyczno-Górnich „ENMAG-EG” Sp. z o.o. ul. Jana Brzechwy 13, 41-949 Piekary Śląskie — udzielono w dniu 28 października 1998 r. koncesji na wytwarzanie, przesyłanie i dystrybucję ciepła, w terminie do dnia 31 października 2008 r.
6. Miejskie Przedsiębiorstwo Energetyki Ciepłej Sp. z o.o. ul. Gen. Ziętka 19, 41-940 Piekary Śląskie — udzielono w dniu 28 października 1998 r. koncesji na wytwarzanie oraz przesyłanie i dystrybucję ciepła, w terminie do dnia 31 października 2008 r.

7. Huta „Zawiercie” S.A. ul. Okólna 10, 42-400 Zawiercie — udzielono w dniu 2 listopada 1998 r. koncesji na wytwarzanie oraz przesyłanie i dystrybucję ciepła, w terminie do dnia 15 listopada 2008 r.
8. Przedsiębiorstwo Energetyczne „MEGAWAT” Sp. z o.o. ul. Młyńska 21a, 44-230 Czerwionka-Leszczyny — udzielono w dniu 2 listopada 1998 r. koncesji na wytwarzanie oraz przesyłanie i dystrybucję ciepła, w terminie do dnia 15 listopada 2008 r.
9. Huta Florian S.A. ul. Metalowców 5, 41-600 Świętochłowice — udzielono w dniu 2 listopada 1998 r. koncesji na wytwarzanie oraz przesyłanie i dystrybucję ciepła oraz obrót ciepłem, w terminie do dnia 15 listopada 2008 r.
10. Zakład Dostaw Nośników Energetycznych Sp. z o.o. ul. Przemysłowa 1, 44-203 Rybnik — udzielono w dniu 2 listopada 1998 r. koncesji na wytwarzanie oraz przesyłanie i dystrybucję ciepła, w terminie do dnia 15 listopada 2008 r.
11. Elektrownia Chorzów S.A. ul. Skłodowskiej 3, 41-500 Chorzów — udzielono w dniu 28 października 1998 r. koncesji na wytwarzanie oraz przesyłanie i dystrybucję ciepła, w terminie do dnia 31 października 2008 r.
12. Przedsiębiorstwo Energetyki Ciepłej „Górka” Sp. z o.o. ul. 22 Lipca 58/60, 32-540 Trzebinia — udzielono w dniu 30 października 1998 r. koncesji na wytwarzanie oraz przesyłanie i dystrybucję ciepła, w terminie do dnia 15 listopada 2008 r.
13. Fabryka Obrabiarek „RAFAMET” S.A. ul. Staszica 1, 47-420 Kuźnia Raciborska — udzielono w dniu 30 października 1998 r. koncesji na wytwarzanie oraz przesyłanie i dystrybucję ciepła, w terminie do dnia 15 listopada 2008 r.
14. Przedsiębiorstwo Energetyki Ciepłej, ul. Męczenników Oświęcimia 42, 41-900 Bytom — udzielono w dniu 30 października 1998 r. koncesji na wytwarzanie, przesyłanie i dystrybucję ciepła oraz obrót ciepłem, w terminie do dnia 15 listopada 2008 r.
15. Korporacja Budowlana „FADOM” S.A. ul. Boczna 6, 44-240 Żory — udzielono w dniu 13 października 1998 r. koncesji na wytwarzanie oraz przesyłanie i dystrybucję ciepła, w terminie do dnia 30 października 2008 r.
16. Huta „Kościeszko” S.A. ul. Moniuszki 11, 41-500 Chorzów — udzielono w dniu 28 października 1998 r. koncesji na przesyłanie i dystrybucję ciepła oraz obrót ciepłem, w terminie do dnia 31 października 2008 r.
17. Huta Baildon — Przedsiębiorstwo Państwowe, ul. Żelazna 9, 40-952 Katowice — udzielono w dniu 30 października 1998 r. koncesji na wytwarzanie, przesyłanie i dystrybucję ciepła oraz obrót ciepłem, w terminie do dnia 15 listopada 2008 r.
18. Przedsiębiorstwo Produkcyjno-Usługowo-Handlowe „ENCO” Sp. z o.o. ul. Strzelców Bytomskich 165, 41-914 Bytom — udzielono w dniu 26 października 1998 r. koncesji na wytwarzanie oraz przesyłanie i dystrybucję ciepła, w terminie do dnia 31 października 2008 r.
19. „Zakłady Metalurgiczne” Sp. z o.o. ul. Konstytucji 61, 41-905 Bytom — udzielono w dniu 26 października 1998 r. koncesji na wytwarzanie oraz przesyłanie i dystrybucję ciepła, w terminie do dnia 31 października 2008 r.
20. Przedsiębiorstwo Inżynierii Komunalnej Sp. z o.o. ul. Korczaka 4, 43-200 Pszczyna — udzielono w dniu 7 października 1998 r. koncesji na przesyłanie i dystrybucję ciepła oraz obrót ciepłem, w terminie do dnia 15 października 2008 r.
21. Zakłady Metalurgiczne „Trzebinia” ul. Kościeszki 59, 32-540 Trzebinia — udzielono w dniu 6 października 1998 r. koncesji na przesyłanie i dystrybucję ciepła oraz obrót ciepłem, w terminie do dnia 15 października 2008 r.
22. Huta Buczek S.A. ul. Nowopogańska 1, 41-200 Sosnowiec — udzielono w dniu 9 października 1998 r. koncesji na przesyłanie i dystrybucję ciepła oraz obrót ciepłem, w terminie do dnia 30 października 2008 r.
23. POWEN S.A. ul. Wolności 318, 41-800 Zabrze — udzielono w dniu 9 października 1998 r. koncesji na przesyłanie i dystrybucję ciepła oraz obrót ciepłem, w terminie do dnia 30 października 2008 r.
24. Elektrownia „Jaworzno III” S.A. ul. Promienna 51, 32-511 Jaworzno — udzielono w dniu 26 października 1998 r. koncesji na wytwarzanie oraz przesyłanie i dystrybucję ciepła, w terminie do dnia 31 października 2008 r.
25. Zakłady Górniczo-Hutnicze „Bolesław” Przedsiębiorstwo Państwowe, ul. Kolejowa 37, 32-332 Bukowno — udzielono w dniu 26 października 1998 r. koncesji na wytwarzanie oraz przesyłanie i dystrybucję ciepła, w terminie do dnia 31 października 2008 r.
26. Zakłady Koksownicze „Przyjaźń” — Przedsiębiorstwo Państwowe, ul. Koksownicze 1, 42-523 Dąbrowa Górnicza — udzielono w dniu 26 października 1998 r. koncesji na wytwarzanie, przesyłanie i dystrybucję ciepła oraz obrót ciepłem, w terminie do dnia 31 października 2008 r.
27. Kombinat Koksowniczy „Zabrze” Przedsiębiorstwo Państwowe, ul. Pawliczka 1, 41-800 Zabrze — udzielono w dniu 20 października 1998 r. koncesji na wytwarzanie ciepła, w terminie do dnia 30 października 2008 r.
28. Przędzalnia „Zawiercie” S.A. ul. Obrońców Poczty Gdańskiej 95, 42-400 Zawiercie — udzielono w dniu 9 października 1998 r. koncesji na wytwarzanie ciepła, w terminie do dnia 30 października 2008 r.
29. Elektrociepłownia „Zabrze” S.A. ul. Wolności 416, 41-800 Zabrze — udzielono w dniu 13 października 1998 r. koncesji na wytwarzanie ciepła, w terminie do dnia 31 października 2008 r.
30. Elektrownia „Łaziska” Spółka Akcyjna, 43-170 Łaziska Górne, ul. Wyzwolenia 30 — udzielono w dniu 7 października 1998 r. koncesji na wytwarzanie ciepła, w terminie do dnia 15 października 2008 r.
31. Elektrociepłownia „Będzin” S.A. ul. Małobądzka 141, 42-500 Będzin — udzielono w dniu 9 października 1998 r. koncesji na wytwarzanie ciepła, w terminie do dnia 30 października 2008 r.
32. Przedsiębiorstwo Energomontażowe Przemysłu Węglowego „Energomontaż” PW S.A. ul. Katowicka 47, 41-500 Chorzów — udzielono w dniu 30 października 1998 r. koncesji na wytwarzanie ciepła, w terminie do dnia 31 października 2008 r.
33. Elektrownia „Rybnik” S.A. ul. Podmiejska 9, 44-207 Rybnik — udzielono w dniu 26 października 1998 r. koncesji na wytwarzanie oraz przesyłanie i dystrybucję ciepła, w terminie do dnia października 2008 r.
34. Przedsiębiorstwo Przemysłowo-Handlowe „Polskie Odczynniki Chemiczne” S.A. ul. Sowińskiego 11, 44-100 Gliwice — udzielono w dniu 28 października 1998 r. koncesji na wytwarzanie ciepła, w terminie do dnia 31 października 2008 r.
35. Elektrownia „Halemba” S.A. ul. Piotra Skargi 67, 41-706 Ruda Śląska — udzielono w dniu 25 września 1998 r. koncesji na wytwarzanie ciepła, w terminie do dnia 30 września 2008 r.
36. Zakłady Górniczo-Hutnicze „Orzeł Biały” S.A. ul. Siemianowicka 98, 41-902 Bytom — udzielono w dniu 26 października 1998 r. koncesji na wytwarzanie ciepła, w terminie do dnia 31 października 2008 r.
37. Przedsiębiorstwo Handlowo-Usługowe „ESOX” Sp. z o.o. ul. Mariacka 30, 44-310 Radlin — udzielono w dniu 25

września 1998 r. koncesji na obrót ciepła, w terminie do dnia 30 września 2008 r.

38. Przedsiębiorstwo Przetwórstwa Mięsnego „AARDO” Sp. z o.o. ul. Pszczyńska 10, 43-187 Orzesze — udzielono w dniu 6 października 1998 r. koncesji na przesyłanie i dystrybucję ciepła, w terminie do dnia 15 października 2008 r.
 39. „APATOR SERVICE” Sp. z o.o. al. Rożdzieńskiego 188, 40-203 Katowice — udzielono w dniu 26 października 1998 r. koncesji na wytwarzanie oraz przesyłanie i dystrybucję ciepła, w terminie do dnia października 2008 r.
 40. Zakłady Energetyki Ciepłej Sp. z o.o. Ściągły 14, 40-205 Katowice — udzielono w dniu 6 października 1998 r. koncesji na przesyłanie i dystrybucję ciepła, w terminie do dnia 15 października 2008 r.
 41. Grupa Kapitałowa „MIFAMA” S.A. ul. Hubera 4, 43-190 Mikołów — udzielono w dniu 12 listopada 1998 r. koncesji na wytwarzanie ciepła, w terminie do dnia 31 października 2008 r.
 42. „Elektrownia Siersza” S.A. w Trzebini, 32-541 Trzebinia — udzielono w dniu 25 września 1998 r. koncesji na wytwarzanie ciepła, w terminie do dnia 30 października 2008 r.
 43. Przedsiębiorstwo Eksploatacji Terenu i Urządzeń „Budostal-4” Przedsiębiorstwo Państwowe, ul. Budowlanych 5, 41-303 Dąbrowa Górnicza — udzielono w dniu 2 listopada 1998 r. koncesji na obrót ciepła, w terminie do dnia 15 listopada 2008 r.
 44. Elektrownia „Łagisza” S.A. ul. Pokoju 14, 42-504 Będzin — udzielono w dniu 17 listopada 1998 r. koncesji na wytwarzanie oraz przesyłanie i dystrybucję ciepła, w terminie do dnia 30 listopada 2008 r.
 45. Miejskie Przedsiębiorstwo Energetyki Ciepłej Sp. z o.o. ul. Miodowa 1, 42-606 Tarnowskie Góry — udzielono w dniu 12 listopada 1998 r. koncesji na wytwarzanie oraz przesyłanie i dystrybucję ciepła, w terminie do dnia 15 listopada 2008 r.
 46. Fabryka Urządzeń Sygnalizacyjnych i Teletechnicznych „Sygnały” S.A. ul. Sygnały 62, 44-251 Rybnik — udzielono w dniu 5 listopada 1998 r. koncesji na przesyłanie i dystrybucję ciepła, w terminie do dnia 15 listopada 2008 r.
 47. Zakłady Chemiczne „STREM” S.A. ul. Puszkina 41, 42-530 Dąbrowa Górnicza — udzielono w dniu 15 listopada 1998 r. koncesji na wytwarzanie ciepła, w terminie do dnia 15 listopada 2008 r.
 48. Browary Tyskie „Górny Śląsk” S.A. ul. Mikołowska 5, 43-100 Tychy — udzielono w dniu 12 listopada 1998 r. koncesji na wytwarzanie ciepła, w terminie do dnia 15 listopada 2008 r.
 49. OTOR SILESIA S.A. ul. Katowicka 182, 43-100 Tychy — udzielono w dniu 5 listopada 1998 r. koncesji na wytwarzanie oraz przesyłanie i dystrybucję ciepła, w terminie do dnia 15 listopada 2008 r.
 50. Instytut Warzywnictwa Warzywniczy Zakład Doświadczalny ul. Zdrojowa 2, 43-200 Pszczyna — udzielono w dniu 5 listopada 1998 r. koncesji na wytwarzanie oraz przesyłanie i dystrybucję ciepła, w terminie do dnia 15 listopada 2008 r.
 51. Fabryka Maszyn Budowlanych i Lokomotyw „Bumar-Fablok” S.A. ul. Fabryczna 3, 32-500 Chrzanów — udzielono w dniu 2 listopada 1998 r. koncesji na wytwarzanie oraz przesyłanie i dystrybucję ciepła, w terminie do dnia 15 listopada 2008 r.
 52. Nadwiślańska Spółka Energetyczna Sp. z o.o. ul. Granitowa 132, 43-155 Bieruń — udzielono w dniu 30 października 1998 r. koncesji na wytwarzanie oraz przesyłanie i dystrybucję ciepła, w terminie do dnia 15 listopada 2008 r.
 53. Huta CEDLER S.A. ul. Niwecka 1, 41-200 Sosnowiec — udzielono w dniu 30 października 1998 r. koncesji na wytwarzanie
- oraz przesyłanie i dystrybucję ciepła, w terminie do dnia 31 października 2008 r.
 54. Zakłady Tworzyw Sztucznych „Erg-Bieruń” S.A. ul. Chemiczków 133, 43-150 Bieruń — udzielono w dniu 2 listopada 1998 r. koncesji na wytwarzanie oraz przesyłanie i dystrybucję ciepła, w terminie do dnia 15 listopada 2008 r.
 55. Przedsiębiorstwo „BUDWEX” S.A. ul. Jastrzębska 12, 44-253 Rybnik-Boguszowice — udzielono w dniu 17 listopada 1998 r. koncesji na przesyłanie i dystrybucję oraz obrót ciepłem, w terminie do dnia 30 listopada 2008 r.
 56. Jastrzębska Spółka Węglowa S.A. ul. Armii Krajowej 56, 44-330 Jastrzębie Zdrój — udzielono w dniu 17 listopada 1998 r. koncesji na przesyłanie i dystrybucję oraz obrót ciepłem, w terminie do dnia 30 listopada 2008 r.
 57. Przedsiębiorstwo Wielobranżowe „ENMECH” Sp. z o.o. ul. Braci Mieroszewskich 124, 41-219 Sosnowiec — udzielono w dniu 30 listopada 1998 r. koncesji na wytwarzanie oraz przesyłanie i dystrybucję ciepła, w terminie do dnia 15 grudnia 2008 r.
 58. Huta Katowice S.A. ul. Al. J. Piłsudskiego 92, 41-308 Dąbrowa Górnicza — udzielono w dniu 30 listopada 1998 r. koncesji na wytwarzanie oraz przesyłanie i dystrybucję ciepła, w terminie do dnia 15 grudnia 2008 r.
 59. Rybnicka Fabryka Maszyn „RYFAMA” S.A. ul. Bolesława Chrobrego 39, 44-201 Rybnik — udzielono w dniu 26 listopada 1998 r. koncesji na wytwarzanie ciepła, w terminie do dnia 15 grudnia 2008 r.
 60. Mostosta Zabrze Holding S.A. ul. Wolności 1891, 41-800 Zabrze — udzielono w dniu 17 listopada 1998 r. koncesji na wytwarzanie oraz przesyłanie i dystrybucję ciepła, w terminie do dnia 30 listopada 2008 r.
 61. Przedsiębiorstwo Komunikacji Miejskiej Sp. z o.o. ul. Chorzowska 150, 44-100 Gliwice — udzielono w dniu 18 listopada 1998 r. koncesji na wytwarzanie oraz przesyłanie i dystrybucję ciepła, w terminie do dnia 30 listopada 2008 r.
 62. Międzygminne Towarzystwo Budownictwa Społecznego Sp. z o.o. ul. Towarowa 11, 42-600 Tarnowskie Góry — udzielono w dniu 17 listopada 1998 r. koncesji na wytwarzanie, przesyłanie i dystrybucję oraz obrót ciepłem, w terminie do dnia 30 listopada 2008 r.
 63. Bytomska Spółka Węglowa S.A. ul. Strzelców Bytomskich 207, 41-914 Bytom — udzielono w dniu 17 listopada 1998 r. koncesji na wytwarzanie, przesyłanie i dystrybucję oraz ciepłem, w terminie do dnia 30 listopada 2008 r.
 64. Cementownia „Wiek” S.A. ul. Kościuszki 107, 42-441 Ogrodzieniec — udzielono w dniu 20 listopada 1998 r. koncesji na wytwarzanie oraz przesyłanie i dystrybucję ciepła, w terminie do dnia 30 listopada 2008 r.
 65. „Elektrociepłownia” Sp. z o.o. ul. 1 Maja 100, 32-340 Wolbrom — udzielono w dniu 1 grudnia 1998 r. koncesji na wytwarzanie oraz przesyłanie i dystrybucję ciepła, w terminie do dnia 15 grudnia 2008 r.
 66. Nadwiślańska Spółka Węglowa S.A. ul. Bałuckiego 4, 43-100 Tychy — udzielono w dniu 1 grudnia 1998 r. koncesji na przesyłanie i dystrybucję oraz obrót ciepłem, w terminie do dnia 15 grudnia 2008 r.
 67. Zakłady Chemiczne „Organika-Azot” S.A. ul. Chopina 94, 32-510 Jaworzno — udzielono w dniu 16 listopada 1998 r. koncesji na przesyłanie i dystrybucję oraz obrót ciepłem, w terminie do dnia 30 listopada 2008 r.
 68. Fabryka rowerów „Apollo” Sp. z o.o. ul. Słowackiego 33, 43-502 Czechowice-Dziedzice — udzielono w dniu 16 listopada 1998 r. koncesji na przesyłanie i dystrybucję oraz obrót ciepłem, w terminie do dnia 30 listopada 2008 r.

69. Spółdzielnia Mieszkaniowa „Chemik” ul. Kościelna 87, 42-609 Tarnowskie Góry — udzielono w dniu 12 listopada 1998 r. koncesji na przesyłanie i dystrybucję oraz obrót ciepłem, w terminie do dnia 30 listopada 2008 r.
70. Przedsiębiorstwo „Prefabet-Łagisza” Sp. z o.o. ul. Dąbrowska 71, 42-504 Będzin — udzielono w dniu 12 listopada 1998 r. koncesji na przesyłanie i dystrybucję oraz obrót ciepłem, w terminie do dnia 15 listopada 2008 r.
71. Przedsiębiorstwo „Energ-Zach” Sp. z o.o. ul. Narutowicza 15, 41-500 Chorzów — udzielono w dniu 10 grudnia 1998 r. koncesji na wytwarzanie oraz przesyłanie i dystrybucję ciepła, w terminie do dnia 15 grudnia 2008 r.

w/z Wojewody
WICEWOJEWODA KATOWICKI

Andrzej Gałażewski

UZASADNIENIE:

Wszystkie w/w przedsiębiorstwa energetyczne spełniają warunki określone w art. 67 ust. 1 Prawa energetycznego, a w szczególności prowadziły działalność określoną w powyższym wykazie w dniu ogłoszenia ustawy, dysponują odpowiednimi środkami finansowymi oraz możliwościami technicznymi gwarantującymi prawidłowe wykonanie działalności oraz zatrudniają osoby o właściwych kwalifikacjach zawodowych, a także nie występują przesłanki, uniemożliwiające wydanie decyzji. Okres ważności koncesji został określony na 10 lat ze względu na to, że dokument rządowy, przyjęty przez Radę Ministrów 17 października 1995 r. „Założenia polityki energetycznej Polski do 2010 r.” określa prognozy rozwoju sytuacji energetycznej w Polsce, w tym bilans zapotrzebowania i dostaw energii oraz potrzeby inwestycyjne do roku 2010.

Zastępca Dyrektora Wydziału

inż. Ryszard Półtorak

Załącznik 1

Informacja o decyzji Prezesa URE
nr WCC/560/163/U/OT-2/98/BM,
PCC/586/163/U/OT-2/98/BM i OCC/154/163/U/OT-2/98/BM

W dniu 12 listopada 1998 r. zostały udzielone koncesje z urzędu przedsiębiorstwu energetycznemu: **Przedsiębiorstwo Energetyki Ciepłej Przedsiębiorstwo Państwowe** z siedzibą przy ulicy Wrocławskiej 2, 44-335 Jastrzębie Zdrój na wytwarzanie, przesyłanie i dystrybucję ciepła oraz obrót ciepłem w terminie do dnia 15 listopada 2008 r.

Uzasadnienie: Przedsiębiorstwo energetyczne **Przedsiębiorstwo Energetyki Ciepłej Przedsiębiorstwo Państwowe** spełnia warunki określone w art. 67 ust. 1 Prawa energetycznego, a w szczególności prowadziło działalność polegającą na wytwarzaniu, przesyłaniu i dystrybucji ciepła oraz obrocie ciepłem w dniu ogłoszenia ustawy, dysponuje odpowiednimi środkami finansowymi oraz możliwościami technicznymi gwarantującymi prawidłowe wykonywanie działalności oraz zatrudnia osoby o właściwych kwalifikacjach zawodowych, a także nie występują przesłanki, uniemożliwiające wydanie decyzji. Okres

ważności koncesji został określony na 10 lat ze względu na to, że dokument rządowy, przyjęty przez Radę Ministrów 17 października 1995 r., „Założenia polityki energetycznej Polski do 2010 r.” określa prognozy rozwoju sytuacji energetycznej w Polsce w tym bilans zapotrzebowania i dostaw energii oraz potrzeby inwestycyjne do roku 2010.

Załącznik 2

Informacja o decyzji Prezesa URE
nr WCC/452/1488/U/OT-2/98/PS,
PCC/473/1488/U/OT-2/98/PS i OCC/129/1488/U/OT-2/98/PS

W dniu 2 listopada 1998 r. zostały udzielone koncesje z urzędu przedsiębiorstwu energetycznemu: **Huta Łabędy Spółka Akcyjna w Gliwicach** z siedzibą przy ulicy Zawadzkiego 45, 44-109 Gliwice na wytwarzanie, przesyłanie i dystrybucję ciepła oraz obrót ciepłem w terminie do dnia 15 listopada 2008 r.

Uzasadnienie: Przedsiębiorstwo energetyczne **Huta Łabędy Spółka Akcyjna w Gliwicach** spełnia warunki określone w art. 67 ust. 1 Prawa energetycznego, a w szczególności prowadziło działalność polegającą na wytwarzaniu, przesyłaniu i dystrybucji ciepła oraz obrocie ciepłem w dniu ogłoszenia ustawy, dysponuje odpowiednimi środkami finansowymi oraz możliwościami technicznymi gwarantującymi prawidłowe wykonywanie działalności oraz zatrudnia osoby o właściwych kwalifikacjach zawodowych, a także nie występują przesłanki, uniemożliwiające wydanie decyzji. Okres ważności koncesji został określony na 10 lat ze względu na to, że dokument rządowy, przyjęty przez Radę Ministrów 17 października 1995 r., „Założenia polityki energetycznej Polski do 2010 r.” określa prognozy rozwoju sytuacji energetycznej w Polsce w tym bilans zapotrzebowania i dostaw energii oraz potrzeby inwestycyjne do roku 2010.

Załącznik 3

Informacja o decyzji Prezesa URE
nr WCC/468/578/U/OT-2/98/HM i PCC/491/578/U/OT-2/98/HM

W dniu 30 października 1998 r. zostały udzielone koncesje z urzędu przedsiębiorstwu energetycznemu: **Rybnicka Spółka Węglowa Spółka Akcyjna** z siedzibą przy ulicy Jastrzębskiej 10, 44-254 Rybnik na wytwarzanie oraz przesyłanie i dystrybucję ciepła w terminie do dnia 15 listopada 2008 r.

Uzasadnienie: Przedsiębiorstwo energetyczne **Rybnicka Spółka Węglowa Spółka Akcyjna** spełnia warunki określone w art. 67 ust. 1 Prawa energetycznego, a w szczególności prowadziło działalność polegającą na wytwarzaniu oraz przesyłaniu i dystrybucji ciepła w dniu ogłoszenia ustawy, dysponuje odpowiednimi środkami finansowymi oraz możliwościami technicznymi gwarantującymi prawidłowe wykonywanie działalności oraz zatrudnia osoby o właściwych kwalifikacjach zawodowych, a także nie występują przesłanki, uniemożliwiające wydanie decyzji. Okres ważności koncesji został określony na 10 lat ze względu na to, że dokument rządowy, przyjęty przez Radę Ministrów 17 października 1995 r., „Założenia polityki energetycznej Polski do 2010 r.” określa prognozy rozwoju sytuacji energetycznej w Polsce w tym bilans zapotrzebowania i dostaw energii oraz potrzeby inwestycyjne do roku 2010.

Załącznik 4

Informacja o decyzji Prezesa URE
nr WCC/357/216/U/2/98/PK
i OCC/105/216/U/2/98/PK

W dniu 26 października 1998 r. zostały udzielone koncesje z urzędu przedsiębiorstwu energetycznemu: **Przedsiębiorstwo Energetyki Ciepłej Katowice Przedsiębiorstwo Państwowe** z siedzibą przy ulicy Michała Grażyńskiego 49, 40-126 Katowice na wytwarzanie ciepła oraz obrót ciepłem w terminie do dnia 31 października 2008 r.

Uzasadnienie: Przedsiębiorstwo energetyczne **Przedsiębiorstwo Energetyki Ciepłej Katowice Przedsiębiorstwo Państwowe** spełnia warunki określone w art. 67 ust. 1 Prawa energetycznego, a w szczególności prowadziło działalność polegającą na wytwarzaniu ciepła oraz obrocie ciepłem w dniu ogłoszenia ustawy, dysponuje odpowiednimi środkami finansowymi oraz możliwościami technicznymi gwarantującymi prawidłowe wykonywanie działalności oraz zatrudnia osoby o właściwych kwalifikacjach zawodowych, a także nie występują przesłanki, uniemożliwiające wydanie decyzji. Okres ważności koncesji został określony na 10 lat ze względu na to, że dokument rządowy, przyjęty przez Radę Ministrów 17 października 1995 r., „Założenia polityki energetycznej Polski do 2010 r.” określa prognozy rozwoju sytuacji energetycznej w Polsce w tym bilans zapotrzebowania i dostaw energii oraz potrzeby inwestycyjne do roku 2010.

Załącznik 4

Informacja o decyzji Prezesa URE
nr PCC/367/216/U/2/98/PK

W dniu 9 listopada 1998 r. została udzielona koncesja z urzędu przedsiębiorstwu energetycznemu: **Przedsiębiorstwo Energetyki Ciepłej Katowice Przedsiębiorstwo Państwowe** z siedzibą przy ulicy M. Grażyńskiego 49, 40-126 Katowice na przesyłanie i dystrybucję ciepła w terminie do dnia 15 listopada 2008 r.

Uzasadnienie: Przedsiębiorstwo energetyczne **Przedsiębiorstwo Energetyki Katowice Przedsiębiorstwo Państwowe** spełnia warunki określone w art. 67 ust. 1 Prawa energetycznego, a w szczególności prowadziło działalność polegającą na przesyłaniu i dystrybucji ciepła w dniu ogłoszenia ustawy, dysponuje odpowiednimi środkami finansowymi oraz możliwościami technicznymi gwarantującymi prawidłowe wykonywanie działalności oraz zatrudnia osoby o właściwych kwalifikacjach zawodowych, a także nie występują przesłanki, uniemożliwiające wydanie decyzji. Okres ważności koncesji został określony na 10 lat ze względu na to, że dokument rządowy, przyjęty przez Radę Ministrów 17 października 1995 r., „Założenia polityki energetycznej Polski do 2010 r.” określa prognozy rozwoju sytuacji energetycznej w Polsce w tym bilans zapotrzebowania i dostaw energii oraz potrzeby inwestycyjne do roku 2010.

Załącznik 5

Informacja o decyzji Prezesa URE
nr WCC/424/1698/U/OT-2/98/RK i PCC/445/1698/U/OT-2/98/RK

W dniu 28 października 1998 r. zostały udzielone koncesje z urzędu przedsiębiorstwu energetycznemu: **Agencja Poszowania Energii i Usług Energetyczno-Górnich „EN-**

MAG-EG” Spółka z ograniczoną odpowiedzialnością z siedzibą przy ulicy Jana Brzechwy 13, 41-949 Piekary Śląskie na wytwarzanie, przesyłanie i dystrybucję ciepła w terminie do dnia 31 października 2008 r.

Uzasadnienie: Przedsiębiorstwo energetyczne **Agencja Poszowania Energii i Usług Energetyczno-Górnich „EN-MAG-EG” Spółka z ograniczoną odpowiedzialnością** spełnia warunki określone w art. 67 ust. 1 Prawa energetycznego, a w szczególności prowadziło działalność polegającą na wytwarzaniu oraz przesyłaniu i dystrybucji ciepła w dniu ogłoszenia ustawy, dysponuje odpowiednimi środkami finansowymi oraz możliwościami technicznymi gwarantującymi prawidłowe wykonywanie działalności oraz zatrudnia osoby o właściwych kwalifikacjach zawodowych, a także nie występują przesłanki, uniemożliwiające wydanie decyzji. Okres ważności koncesji został określony na 10 lat ze względu na to, że dokument rządowy, przyjęty przez Radę Ministrów 17 października 1995 r., „Założenia polityki energetycznej Polski do 2010 r.” określa prognozy rozwoju sytuacji energetycznej w Polsce w tym bilans zapotrzebowania i dostaw energii oraz potrzeby inwestycyjne do roku 2010.

Załącznik 6

Informacja o decyzji Prezesa URE
nr WCC/425/396/U/OT-2/98/JS i PCC/446/396/U/OT-2/98/JS

W dniu 28 października 1998 r. zostały udzielone koncesje z urzędu przedsiębiorstwu energetycznemu: **Miejskie Przedsiębiorstwo Energetyki Ciepłej Spółka z ograniczoną odpowiedzialnością** z siedzibą przy ulicy Gen. Ziętka 19, 41-940 Piekary Śląskie na wytwarzanie oraz przesyłanie i dystrybucję ciepła w terminie do dnia 31 października 2008 r.

Uzasadnienie: Przedsiębiorstwo energetyczne **Miejskie Przedsiębiorstwo Energetyki Ciepłej Spółka z ograniczoną odpowiedzialnością** spełnia warunki określone w art. 67 ust. 1 Prawa energetycznego, a w szczególności prowadziło działalność polegającą na wytwarzaniu oraz przesyłaniu i dystrybucji ciepła w dniu ogłoszenia ustawy, dysponuje odpowiednimi środkami finansowymi oraz możliwościami technicznymi gwarantującymi prawidłowe wykonywanie działalności oraz zatrudnia osoby o właściwych kwalifikacjach zawodowych, a także nie występują przesłanki, uniemożliwiające wydanie decyzji. Okres ważności koncesji został określony na 10 lat ze względu na to, że dokument rządowy, przyjęty przez Radę Ministrów 17 października 1995 r., „Założenia polityki energetycznej Polski do 2010 r.” określa prognozy rozwoju sytuacji energetycznej w Polsce w tym bilans zapotrzebowania i dostaw energii oraz potrzeby inwestycyjne do roku 2010.

Załącznik 7

Informacja o decyzji Prezesa URE
nr WCC/481/731/U/OT-2/98/BK i PCC/506/731/U/OT-2/98/BK

W dniu 2 listopada 1998 r. zostały udzielone koncesje z urzędu przedsiębiorstwu energetycznemu: **Huta „Zawiercie” Spółka Akcyjna** z siedzibą przy ulicy Okólnej 10, 42-400 Zawiercie na wytwarzanie oraz przesyłanie i dystrybucję ciepła w terminie do dnia 15 listopada 2008 r.

Uzasadnienie: Przedsiębiorstwo energetyczne **Huta „Zawiercie” Spółka Akcyjna** spełnia warunki określone w art. 67

ust. 1 Prawa energetycznego, a w szczególności prowadziło działalność polegającą na wytwarzaniu oraz przesyłaniu i dystrybucji ciepła w dniu ogłoszenia ustawy, dysponuje odpowiednimi środkami finansowymi oraz możliwościami technicznymi gwarantującymi prawidłowe wykonywanie działalności oraz zatrudnia osoby o właściwych kwalifikacjach zawodowych, a także nie występują przesłanki, uniemożliwiające wydanie decyzji. Okres ważności koncesji został określony na 10 lat ze względu na to, że dokument rządowy, przyjęty przez Radę Ministrów 17 października 1995 r., „Założenia polityki energetycznej Polski do 2010 r.” określa prognozy rozwoju sytuacji energetycznej w Polsce w tym bilans zapotrzebowania i dostaw energii oraz potrzeby inwestycyjne do roku 2010.

Załącznik 8

Informacja o decyzji Prezesa URE

nr WCC/485/287/U/OT-2/98/HM i PCC/509/287/U/OT-2/98/HM

W dniu 1998 r. zostały udzielone koncesje z urzędu przedsiębiorstwu energetycznemu: **Przedsiębiorstwo Energetyczne „Megawat” Spółka z ograniczoną odpowiedzialnością** z siedzibą przy ulicy Młyńskiej 21 a, 44-230 Czerwionka-Leszczyny na wytwarzanie oraz przesyłanie i dystrybucję ciepła w terminie do dnia 15 listopada 2008 r.

Uzasadnienie: Przedsiębiorstwo energetyczne **Przedsiębiorstwo Energetyczne „Megawat” Spółka z ograniczoną odpowiedzialnością** spełnia warunki określone w art. 67 ust. 1 Prawa energetycznego, a w szczególności prowadziło działalność polegającą na wytwarzaniu oraz przesyłaniu i dystrybucji ciepła w dniu ogłoszenia ustawy, dysponuje odpowiednimi środkami finansowymi oraz możliwościami technicznymi gwarantującymi prawidłowe wykonywanie działalności oraz zatrudnia osoby o właściwych kwalifikacjach zawodowych, a także nie występują przesłanki, uniemożliwiające wydanie decyzji. Okres ważności koncesji został określony na 10 lat ze względu na to, że dokument rządowy, przyjęty przez Radę Ministrów 17 października 1995 r., „Założenia polityki energetycznej Polski do 2010 r.” określa prognozy rozwoju sytuacji energetycznej w Polsce w tym bilans zapotrzebowania i dostaw energii oraz potrzeby inwestycyjne do roku 2010.

Załącznik 9

Informacja o decyzji Prezesa URE

nr WCC/453/1520/U/OT-2/98/RZ, PCC/474/1520/U/OT-2/98/RZ i OCC/130/1520/U/OT-2/98/RZ

W dniu 2 listopada 1998 r. zostały udzielone koncesje z urzędu przedsiębiorstwu energetycznemu: **Huta „Florian” Spółka Akcyjna** z siedzibą przy ulicy Metalowców 5, 41-600 Świętochłowice na wytwarzanie, przesyłanie i dystrybucję ciepła oraz obrót ciepłem w terminie do dnia 15 listopada 2008 r.

Uzasadnienie: Przedsiębiorstwo energetyczne **Huta „Florian” Spółka Akcyjna** spełnia warunki określone w art. 67 ust. 1 Prawa energetycznego, a w szczególności prowadziło działalność polegającą na wytwarzaniu, przesyłaniu i dystrybucji ciepła oraz obrocie ciepłem w dniu ogłoszenia ustawy, dysponuje odpowiednimi środkami finansowymi oraz możliwościami technicznymi gwarantującymi prawidłowe wykonywanie działalności oraz zatrudnia osoby o właściwych kwalifikacjach

zawodowych, a także nie występują przesłanki, uniemożliwiające wydanie decyzji. Okres ważności koncesji został określony na 10 lat ze względu na to, że dokument rządowy, przyjęty przez Radę Ministrów 17 października 1995 r., „Założenia polityki energetycznej Polski do 2010 r.” określa prognozy rozwoju sytuacji energetycznej w Polsce w tym bilans zapotrzebowania i dostaw energii oraz potrzeby inwestycyjne do roku 2010.

Załącznik 10

Informacja o decyzji Prezesa URE

nr WCC/483/1381/U/OT-2/98/RK i PCC/508/1381/U/OT-2/98/RK

W dniu 2 listopada 1998 r. zostały udzielone koncesje z urzędu przedsiębiorstwu energetycznemu: **Zakład Dostaw Nośników Energetycznych z ograniczoną odpowiedzialnością** z siedzibą przy ulicy Przemysłowej 1, 44-203 Rybnik na wytwarzanie oraz przesyłanie i dystrybucję ciepła w terminie do dnia 15 listopada 2008 r.

Uzasadnienie: Przedsiębiorstwo energetyczne **Zakład Dostaw Nośników Energetycznych z ograniczoną odpowiedzialnością** spełnia warunki określone w art. 67 ust. 1 Prawa energetycznego, a w szczególności prowadziło działalność polegającą na wytwarzaniu, przesyłaniu i dystrybucji ciepła w dniu ogłoszenia ustawy, dysponuje odpowiednimi środkami finansowymi oraz możliwościami technicznymi gwarantującymi prawidłowe wykonywanie działalności oraz zatrudnia osoby o właściwych kwalifikacjach zawodowych, a także nie występują przesłanki, uniemożliwiające wydanie decyzji. Okres ważności koncesji został określony na 10 lat ze względu na to, że dokument rządowy, przyjęty przez Radę Ministrów 17 października 1995 r., „Założenia polityki energetycznej Polski do 2010 r.” określa prognozy rozwoju sytuacji energetycznej w Polsce w tym bilans zapotrzebowania i dostaw energii oraz potrzeby inwestycyjne do roku 2010.

Załącznik 11

Informacja o decyzji Prezesa URE

nr WCC/349/1256/U/2/98/EB i PCC/458/1256/U/2/98/EB

W dniu 28 października 1998 r. zostały udzielone koncesje z urzędu przedsiębiorstwu energetycznemu: **„Elektrownia Chorzów” Spółka Akcyjna** z siedzibą przy ulicy M. C. Skłodowskiej 3, 41-500 Chorzów na wytwarzanie oraz przesyłanie i dystrybucję ciepła w terminie do dnia 31 października 2008 r.

Uzasadnienie: Przedsiębiorstwo energetyczne **„Elektrownia Chorzów” Spółka Akcyjna** spełnia warunki określone w art. 67 ust. 1 Prawa energetycznego, a w szczególności prowadziło działalność polegającą na wytwarzaniu oraz przesyłaniu i dystrybucji ciepła w dniu ogłoszenia ustawy, dysponuje odpowiednimi środkami finansowymi oraz możliwościami technicznymi gwarantującymi prawidłowe wykonywanie działalności oraz zatrudnia osoby o właściwych kwalifikacjach zawodowych, a także nie występują przesłanki, uniemożliwiające wydanie decyzji. Okres ważności koncesji został określony na 10 lat ze względu na to, że dokument rządowy, przyjęty przez Radę Ministrów 17 października 1995 r., „Założenia polityki energetycznej Polski do 2010 r.” określa prognozy rozwoju sytuacji energetycznej w Polsce w tym bilans zapotrzebowania i dostaw energii oraz potrzeby inwestycyjne do roku 2010.

Załącznik 12**Informacja o decyzji Prezesa URE
nr WCC/388/524/U/OT-2/98/RK i PCC/408/542/U/OT-2/98/RK**

W dniu 30 października 1998 r. zostały udzielone koncesje z urzędu przedsiębiorstwu energetycznemu: **Przedsiębiorstwo Energetyki Ciepłej „Górka” Spółka z ograniczoną odpowiedzialnością** z siedzibą przy ulicy 22 Lipca 58/60, 32-540 Trzebinia na wytwarzanie oraz przesyłanie i dystrybucję ciepła w terminie do dnia 15 listopada 2008 r.

Uzasadnienie: Przedsiębiorstwo energetyczne **Przedsiębiorstwo Energetyki Ciepłej „Górka” Spółka z ograniczoną odpowiedzialnością** spełnia warunki określone w art. 67 ust. 1 Prawa energetycznego, a w szczególności prowadziło działalność polegającą na wytwarzaniu oraz przesyłaniu i dystrybucji ciepła w dniu ogłoszenia ustawy, dysponuje odpowiednimi środkami finansowymi oraz możliwościami technicznymi gwarantującymi prawidłowe wykonywanie działalności oraz zatrudnia osoby o właściwych kwalifikacjach zawodowych, a także nie występują przesłanki, uniemożliwiające wydanie decyzji. Okres ważności koncesji został określony na 10 lat ze względu na to, że dokument rządowy, przyjęty przez Radę Ministrów 17 października 1995 r., „Założenia polityki energetycznej Polski do 2010 r.” określa prognozy rozwoju sytuacji energetycznej w Polsce w tym bilans zapotrzebowania i dostaw energii oraz potrzeby inwestycyjne do roku 2010.

Załącznik 13**Informacja o decyzji Prezesa URE
nr WCC/385/2660/U/OT-2/98/RZ i PCC/404/2660/U/OT-2/98/RZ**

W dniu 30 października 1998 r. zostały udzielone koncesje z urzędu przedsiębiorstwu energetycznemu: **Fabryka Obrabiarek „Rafamet” Spółka Akcyjna** z siedzibą przy ulicy Staszica 1, 47-420 Kuźnia Raciborska na wytwarzanie oraz przesyłanie i dystrybucję ciepła w terminie do dnia 15 listopada 2008 r.

Uzasadnienie: Przedsiębiorstwo energetyczne **Fabryka Obrabiarek „Rafamet” Spółka Akcyjna** spełnia warunki określone w art. 67 ust. 1 Prawa energetycznego, a w szczególności prowadziło działalność polegającą na wytwarzaniu oraz przesyłaniu i dystrybucji ciepła w dniu ogłoszenia ustawy, dysponuje odpowiednimi środkami finansowymi oraz możliwościami technicznymi gwarantującymi prawidłowe wykonywanie działalności oraz zatrudnia osoby o właściwych kwalifikacjach zawodowych, a także nie występują przesłanki, uniemożliwiające wydanie decyzji. Okres ważności koncesji został określony na 10 lat ze względu na to, że dokument rządowy, przyjęty przez Radę Ministrów 17 października 1995 r., „Założenia polityki energetycznej Polski do 2010 r.” określa prognozy rozwoju sytuacji energetycznej w Polsce w tym bilans zapotrzebowania i dostaw energii oraz potrzeby inwestycyjne do roku 2010.

Załącznik 14**Informacja o decyzji Prezesa URE
nr WCC/379/201/U/OT-2/98/JS,
PCC/397/201/U/OT-2/98/JS i OCC/116/201/U/OT-2/98/JS**

W dniu 30 października 1998 r. zostały udzielone koncesje z urzędu przedsiębiorstwu energetycznemu: **Przedsiębiorstwo Energetyki Ciepłej w Bytomiu Przedsiębiorstwo Państwo-**

we z siedzibą przy ulicy Męczenników Oświęcimia 42, 41-902 Bytom na wytwarzanie, przesyłanie i dystrybucję ciepła oraz obrót ciepłem w terminie do dnia 15 listopada 2008 r.

Uzasadnienie: Przedsiębiorstwo energetyczne **Przedsiębiorstwo Energetyki Ciepłej w Bytomiu Przedsiębiorstwo Państwowe** spełnia warunki określone w art. 67 ust. 1 Prawa energetycznego, a w szczególności prowadziło działalność polegającą na wytwarzaniu, przesyłaniu i dystrybucji ciepła oraz obrocie ciepłem w dniu ogłoszenia ustawy, dysponuje odpowiednimi środkami finansowymi oraz możliwościami technicznymi gwarantującymi prawidłowe wykonywanie działalności oraz zatrudnia osoby o właściwych kwalifikacjach zawodowych, a także nie występują przesłanki, uniemożliwiające wydanie decyzji. Okres ważności koncesji został określony na 10 lat ze względu na to, że dokument rządowy, przyjęty przez Radę Ministrów 17 października 1995 r., „Założenia polityki energetycznej Polski do 2010 r.” określa prognozy rozwoju sytuacji energetycznej w Polsce w tym bilans zapotrzebowania i dostaw energii oraz potrzeby inwestycyjne do roku 2010.

Załącznik 15**Informacja o decyzji Prezesa URE
nr WCC/278/812/U/OT-2/98/BK i PCC/290/812/U/OT-2/98/BK**

W dniu 13 października 1998 r. zostały udzielone koncesje z urzędu przedsiębiorstwu energetycznemu: **Korporacja Budowlana „FADOM” Spółka Akcyjna** z siedzibą przy ulicy Bocznej 6, 44-240 Żory na wytwarzanie oraz przesyłanie i dystrybucję ciepła w terminie do dnia 30 października 2008 r.

Uzasadnienie: Przedsiębiorstwo energetyczne **Korporacja Budowlana „FADOM” Spółka Akcyjna** spełnia warunki określone w art. 67 ust. 1 Prawa energetycznego, a w szczególności prowadziło działalność polegającą na wytwarzaniu oraz przesyłaniu i dystrybucji ciepła w dniu ogłoszenia ustawy, dysponuje odpowiednimi środkami finansowymi oraz możliwościami technicznymi gwarantującymi prawidłowe wykonywanie działalności oraz zatrudnia osoby o właściwych kwalifikacjach zawodowych, a także nie występują przesłanki, uniemożliwiające wydanie decyzji. Okres ważności koncesji został określony na 10 lat ze względu na to, że dokument rządowy, przyjęty przez Radę Ministrów 17 października 1995 r., „Założenia polityki energetycznej Polski do 2010 r.” określa prognozy rozwoju sytuacji energetycznej w Polsce w tym bilans zapotrzebowania i dostaw energii oraz potrzeby inwestycyjne do roku 2010.

Załącznik 16**Informacja o decyzji Prezesa URE
nr PCC/374/903/U/OT-2/98/RK i OCC/107/903/U/OT-2/98/RK**

W dniu 28 października 1998 r. zostały udzielone koncesje z urzędu przedsiębiorstwu energetycznemu: **Huta „Kościszko” Spółka Akcyjna** z siedzibą przy ulicy Moniuszki 11, 41-500 Chorzów na przesyłanie i dystrybucję ciepła oraz obrót ciepłem w terminie do dnia 2008 r.

Uzasadnienie: Przedsiębiorstwo energetyczne **Huta „Kościszko” Spółka Akcyjna** spełnia warunki określone w art. 67 ust. 1 Prawa energetycznego, a w szczególności prowadziło działalność polegającą na przesyłaniu i dystrybucji ciepła oraz obrocie

ciepłem w dniu ogłoszenia ustawy, dysponuje odpowiednimi środkami finansowymi oraz możliwościami technicznymi gwarantującymi prawidłowe wykonywanie działalności oraz zatrudnia osoby o właściwych kwalifikacjach zawodowych, a także nie występują przesłanki, uniemożliwiające wydanie decyzji. Okres ważności koncesji został określony na 10 lat ze względu na to, że dokument rządowy, przyjęty przez Radę Ministrów 17 października 1995 r., „Założenia polityki energetycznej Polski do 2010 r.” określa prognozy rozwoju sytuacji energetycznej w Polsce w tym bilans zapotrzebowania i dostaw energii oraz potrzeby inwestycyjne do roku 2010.

Załącznik 17

Informacja o decyzji Prezesa URE

nr WCC/466/650/U/OT-2/98/RK,

PCC/488/690/U/OT-2/98/RK i OCC/134/650/U/OT-2/98/RK

W dniu 30 października 1998 r. zostały udzielone koncesje z urzędu przedsiębiorstwu energetycznemu: **Huta Baildon Przedsiębiorstwo Państwowe** z siedzibą przy ulicy Żelaznej 9. 40-952 Katowice na wytwarzanie, przesyłanie i dystrybucję ciepła oraz obrót ciepłem w terminie do dnia 2008 r.

Uzasadnienie: Przedsiębiorstwo energetyczne **Huta Baildon Przedsiębiorstwo Państwowe** spełnia warunki określone w art. 67 ust. 1 Prawa energetycznego, a w szczególności prowadziło działalność polegającą na wytwarzaniu, przesyłaniu i dystrybucji ciepła oraz obrocie ciepłem w dniu ogłoszenia ustawy, dysponuje odpowiednimi środkami finansowymi oraz możliwościami technicznymi gwarantującymi prawidłowe wykonywanie działalności oraz zatrudnia osoby o właściwych kwalifikacjach zawodowych, a także nie występują przesłanki, uniemożliwiające wydanie decyzji. Okres ważności koncesji został określony na 10 lat ze względu na to, że dokument rządowy, przyjęty przez Radę Ministrów 17 października 1995 r., „Założenia polityki energetycznej Polski do 2010 r.” określa prognozy rozwoju sytuacji energetycznej w Polsce w tym bilans zapotrzebowania i dostaw energii oraz potrzeby inwestycyjne do roku 2010.

Załącznik 18

Informacja o decyzji Prezesa URE

nr WCC/358/330/U/OT-2/98/RZ i PCC/368/330/U/OT-2/98/RZ

W dniu 1998 r. zostały udzielone koncesje z urzędu przedsiębiorstwu energetycznemu: **Przedsiębiorstwo Produkcyjno-Handlowe „ENCo” Spółka z ograniczoną odpowiedzialnością** z siedzibą przy ulicy Strzelców Bytomskich 165, 41-914 Bytom na wytwarzanie oraz przesyłanie i dystrybucję ciepła w terminie do dnia 31 października 2008 r.

Uzasadnienie: Przedsiębiorstwo energetyczne **Przedsiębiorstwo Produkcyjno-Handlowe „ENCo” Spółka z ograniczoną odpowiedzialnością** spełnia warunki określone w art. 67 ust. 1 Prawa energetycznego, a w szczególności prowadziło działalność polegającą na wytwarzaniu oraz przesyłaniu i dystrybucji ciepła w dniu ogłoszenia ustawy, dysponuje odpowiednimi środkami finansowymi oraz możliwościami technicznymi gwarantującymi prawidłowe wykonywanie działalności oraz zatrudnia osoby o właściwych kwalifikacjach zawodowych, a także nie występują przesłanki, uniemożliwiające wydanie decyzji. Okres ważności koncesji został określony na 10 lat ze względu

na to, że dokument rządowy, przyjęty przez Radę Ministrów 17 października 1995 r., „Założenia polityki energetycznej Polski do 2010 r.” określa prognozy rozwoju sytuacji energetycznej w Polsce w tym bilans zapotrzebowania i dostaw energii oraz potrzeby inwestycyjne do roku 2010.

Załącznik 19

Informacja o decyzji Prezesa URE

nr WCC/382/444/U/2/98/KW i PCC/402/444/U/2/98/KW

W dniu 26 października 1998 r. zostały udzielone koncesje z urzędu przedsiębiorstwu energetycznemu: **„Zakłady Metalurgiczne” Spółka z ograniczoną odpowiedzialnością** z siedzibą przy ulicy Konstytucji 61, 41-905 Bytom na wytwarzanie oraz przesyłanie i dystrybucję ciepła w terminie do dnia 31 października 2008 r.

Uzasadnienie: Przedsiębiorstwo energetyczne **„Zakłady Metalurgiczne” Spółka z ograniczoną odpowiedzialnością** spełnia warunki określone w art. 67 ust. 1 Prawa energetycznego, a w szczególności prowadziło działalność polegającą na wytwarzaniu oraz przesyłaniu i dystrybucji ciepła w dniu ogłoszenia ustawy, dysponuje odpowiednimi środkami finansowymi oraz możliwościami technicznymi gwarantującymi prawidłowe wykonywanie działalności oraz zatrudnia osoby o właściwych kwalifikacjach zawodowych, a także nie występują przesłanki, uniemożliwiające wydanie decyzji. Okres ważności koncesji został określony na 10 lat ze względu na to, że dokument rządowy, przyjęty przez Radę Ministrów 17 października 1995 r., „Założenia polityki energetycznej Polski do 2010 r.” określa prognozy rozwoju sytuacji energetycznej w Polsce w tym bilans zapotrzebowania i dostaw energii oraz potrzeby inwestycyjne do roku 2010.

Załącznik 20

Informacja o decyzji Prezesa URE

nr PCC/173/2530/U/OT-2/98/RK i OCC/54/2530/U/OT-2/98/RK

W dniu 7 października 1998 r. zostały udzielone koncesje z urzędu przedsiębiorstwu energetycznemu: **Przedsiębiorstwo Inżynierii Komunalnej Spółka z ograniczoną odpowiedzialnością** z siedzibą przy ulicy Korczaka 4, 43-200 Pszczyna na przesyłanie i dystrybucję ciepła oraz obrót ciepłem w terminie do dnia 15 października 2008 r.

Uzasadnienie: Przedsiębiorstwo energetyczne **Przedsiębiorstwo Inżynierii Komunalnej Spółka z ograniczoną odpowiedzialnością** spełnia warunki określone w art. 67 ust. 1 Prawa energetycznego, a w szczególności prowadziło działalność polegającą na przesyłaniu i dystrybucji ciepła oraz obrocie ciepłem w dniu ogłoszenia ustawy, dysponuje odpowiednimi środkami finansowymi oraz możliwościami technicznymi gwarantującymi prawidłowe wykonywanie działalności oraz zatrudnia osoby o właściwych kwalifikacjach zawodowych, a także nie występują przesłanki, uniemożliwiające wydanie decyzji. Okres ważności koncesji został określony na 10 lat ze względu na to, że dokument rządowy, przyjęty przez Radę Ministrów 17 października 1995 r., „Założenia polityki energetycznej Polski do 2010 r.” określa prognozy rozwoju sytuacji energetycznej w Polsce w tym bilans zapotrzebowania i dostaw energii oraz potrzeby inwestycyjne do roku 2010.

Załącznik 21**Informacja o decyzji Prezesa URE****nr PCC/174/972/U/OT-2/98/RK i OCC/55/972/U/OT-2/98/RK**

W dniu 6 października 1998 r. zostały udzielone koncesje z urzędu przedsiębiorstwu energetycznemu: **Zakłady Metalurgiczne „Trzebinia”** z siedzibą przy ulicy Kościuszki 59, 32-540 Trzebinia na przesyłanie i dystrybucję ciepła oraz obrót ciepłem w terminie do dnia 15 października 2008 r.

Uzasadnienie: Przedsiębiorstwo energetyczne **Zakłady Metalurgiczne „Trzebinia”** spełnia warunki określone w art. 67 ust. 1 Prawa energetycznego, a w szczególności prowadziło działalność polegającą na przesyłaniu i dystrybucji ciepła oraz obrocie ciepłem w dniu ogłoszenia ustawy, dysponuje odpowiednimi środkami finansowymi oraz możliwościami technicznymi gwarantującymi prawidłowe wykonywanie działalności oraz zatrudnia osoby o właściwych kwalifikacjach zawodowych, a także nie występują przesłanki, uniemożliwiające wydanie decyzji. Okres ważności koncesji został określony na 10 lat ze względu na to, że dokument rządowy, przyjęty przez Radę Ministrów 17 października 1995 r., „Założenia polityki energetycznej Polski do 2010 r.” określa prognozy rozwoju sytuacji energetycznej w Polsce w tym bilans zapotrzebowania i dostaw energii oraz potrzeby inwestycyjne do roku 2010.

Załącznik 22**Informacja o decyzji Prezesa URE****nr PCC/222/917/U/OT-2/98/RZ i OCC/69/917/U/OT-2/98/RZ**

W dniu 9 października 1998 r. zostały udzielone koncesje z urzędu przedsiębiorstwu energetycznemu: **Huta Buczek Spółka Akcyjna** z siedzibą przy ulicy Nowopogońskiej 1, 41-200 Sosnowiec na przesyłanie i dystrybucję ciepła oraz obrót ciepłem w terminie do dnia 30 października 2008 r.

Uzasadnienie: Przedsiębiorstwo energetyczne **Huta Buczek Spółka Akcyjna** spełnia warunki określone w art. 67 ust. 1 Prawa energetycznego, a w szczególności prowadziło działalność polegającą na przesyłaniu i dystrybucji ciepła oraz obrocie ciepłem w dniu ogłoszenia ustawy, dysponuje odpowiednimi środkami finansowymi oraz możliwościami technicznymi gwarantującymi prawidłowe wykonywanie działalności oraz zatrudnia osoby o właściwych kwalifikacjach zawodowych, a także nie występują przesłanki, uniemożliwiające wydanie decyzji. Okres ważności koncesji został określony na 10 lat ze względu na to, że dokument rządowy, przyjęty przez Radę Ministrów 17 października 1995 r., „Założenia polityki energetycznej Polski do 2010 r.” określa prognozy rozwoju sytuacji energetycznej w Polsce w tym bilans zapotrzebowania i dostaw energii oraz potrzeby inwestycyjne do roku 2010.

Załącznik 23**Informacja o decyzji Prezesa URE****nr PCC/228/759/U/OT-2/98/PS i OCC/72/759/U/OT-2/98/PS**

W dniu 9 października 1998 r. zostały udzielone koncesje z urzędu przedsiębiorstwu energetycznemu: **POWEN Spółka Akcyjna** z siedzibą przy ulicy Wolności 318, 41-800 Zabrze na przesyłanie i dystrybucję ciepła oraz obrót ciepłem w terminie do dnia 30 października 2008 r.

Uzasadnienie: Przedsiębiorstwo energetyczne **POWEN Spółka Akcyjna** spełnia warunki określone w art. 67 ust. 1 Prawa energetycznego, a w szczególności prowadziło działalność polegającą na przesyłaniu i dystrybucji ciepła oraz obrocie ciepłem w dniu ogłoszenia ustawy, dysponuje odpowiednimi środkami finansowymi oraz możliwościami technicznymi gwarantującymi prawidłowe wykonywanie działalności oraz zatrudnia osoby o właściwych kwalifikacjach zawodowych, a także nie występują przesłanki, uniemożliwiające wydanie decyzji. Okres ważności koncesji został określony na 10 lat ze względu na to, że dokument rządowy, przyjęty przez Radę Ministrów 17 października 1995 r., „Założenia polityki energetycznej Polski do 2010 r.” określa prognozy rozwoju sytuacji energetycznej w Polsce w tym bilans zapotrzebowania i dostaw energii oraz potrzeby inwestycyjne do roku 2010.

Załącznik 24**Informacja o decyzji Prezesa URE****nr WCC/433/1260/U/2/98/EB i PCC/454/1260/U/2/98/EB**

W dniu 26 października 1998 r. zostały udzielone koncesje z urzędu przedsiębiorstwu energetycznemu: **Elektrownia Jaworzno III Spółka Akcyjna** z siedzibą przy ulicy Promiennej 51, 32-511 Jaworzno na wytwarzanie oraz przesyłanie i dystrybucję ciepła w terminie do dnia 31 października 2008 r.

Uzasadnienie: Przedsiębiorstwo energetyczne **Elektrownia Jaworzno III Spółka Akcyjna** spełnia warunki określone w art. 67 ust. 1 Prawa energetycznego, a w szczególności prowadziło działalność polegającą na wytwarzaniu oraz przesyłaniu i dystrybucji ciepła w dniu ogłoszenia ustawy, dysponuje odpowiednimi środkami finansowymi oraz możliwościami technicznymi gwarantującymi prawidłowe wykonywanie działalności oraz zatrudnia osoby o właściwych kwalifikacjach zawodowych, a także nie występują przesłanki, uniemożliwiające wydanie decyzji. Okres ważności koncesji został określony na 10 lat ze względu na to, że dokument rządowy, przyjęty przez Radę Ministrów 17 października 1995 r., „Założenia polityki energetycznej Polski do 2010 r.” określa prognozy rozwoju sytuacji energetycznej w Polsce w tym bilans zapotrzebowania i dostaw energii oraz potrzeby inwestycyjne do roku 2010.

Załącznik 25**Informacja o decyzji Prezesa URE****nr WCC/362/605/U/OT-2/98/BM i PCC/375/605/U/OT-2/98/BM**

W dniu 26 października 1998 r. zostały udzielone koncesje z urzędu przedsiębiorstwu energetycznemu: **Zakłady Górniczo-Hutnicze „Bolesław” Przedsiębiorstwo Państwowe** z siedzibą przy ulicy Kolejowej 37, 32-332 Bukowno na wytwarzanie oraz przesyłanie i dystrybucję ciepła w terminie do dnia 31 października 2008 r.

Uzasadnienie: Przedsiębiorstwo energetyczne **Zakłady Górniczo-Hutnicze „Bolesław” Przedsiębiorstwo Państwowe** spełnia warunki określone w art. 67 ust. 1 Prawa energetycznego, a w szczególności prowadziło działalność polegającą na wytwarzaniu oraz przesyłaniu i dystrybucji ciepła w dniu ogłoszenia ustawy, dysponuje odpowiednimi środkami finansowymi oraz możliwościami technicznymi gwarantującymi prawidłowe wykonywanie działalności oraz zatrudnia osoby o właściwych

Załącznik 28

**Informacja o decyzji Prezesa URE
nr WCC/216/2065/U/OT-2/98/BK**

W dniu 9 października 1998 r. została udzielona koncesja z urzędu przedsiębiorstwu energetycznemu: **Przędzalnia „Zawiercie” Spółka Akcyjna** z siedzibą przy ulicy Obrońców Poczty Gdańskiej 95, 42-400 Zawiercie na wytwarzanie ciepła w terminie do dnia 30 października 2008 r.

Uzasadnienie: Przedsiębiorstwo energetyczne **Przędzalnia „Zawiercie” Spółka Akcyjna** spełnia warunki określone w art. 67 ust. 1 Prawa energetycznego, a w szczególności prowadziło działalność polegającą na wytwarzaniu ciepła w dniu ogłoszenia ustawy, dysponuje odpowiednimi środkami finansowymi oraz możliwościami technicznymi gwarantującymi prawidłowe wykonywanie działalności oraz zatrudnia osoby o właściwych kwalifikacjach zawodowych, a także nie występują przesłanki, uniemożliwiające wydanie decyzji. Okres ważności koncesji został określony na 10 lat ze względu na to, że dokument rządowy, przyjęty przez Radę Ministrów 17 października 1995 r., „Założenia polityki energetycznej Polski do 2010 r.” określa prognozy rozwoju sytuacji energetycznej w Polsce w tym bilans zapotrzebowania i dostaw energii oraz potrzeby inwestycyjne do roku 2010.

Załącznik 29

**Informacja o decyzji Prezesa URE
nr WCC/298/1257/U/1/98/AP**

W dniu 13 października 1998 r. została udzielona koncesja z urzędu przedsiębiorstwu energetycznemu: **Elektrociepłownia Zabrze Spółka Akcyjna** z siedzibą przy ulicy Wolności 416, 41-800 Zabrze na wytwarzanie ciepła w terminie do dnia 31 października 2008 r.

Uzasadnienie: Przedsiębiorstwo energetyczne **Elektrociepłownia Zabrze Spółka Akcyjna** spełnia warunki określone w art. 67 ust. 1 Prawa energetycznego, a w szczególności prowadziło działalność polegającą na wytwarzaniu ciepła w dniu ogłoszenia ustawy, dysponuje odpowiednimi środkami finansowymi oraz możliwościami technicznymi gwarantującymi prawidłowe wykonywanie działalności oraz zatrudnia osoby o właściwych kwalifikacjach zawodowych, a także nie występują przesłanki, uniemożliwiające wydanie decyzji. Okres ważności koncesji został określony na 10 lat ze względu na to, że dokument rządowy, przyjęty przez Radę Ministrów 17 października 1995 r., „Założenia polityki energetycznej Polski do 2010 r.” określa prognozy rozwoju sytuacji energetycznej w Polsce w tym bilans zapotrzebowania i dostaw energii oraz potrzeby inwestycyjne do roku 2010.

Załącznik 30

**Informacja o decyzji Prezesa URE
nr WCC/199/1263/U/1/98/AS**

W dniu 7 października 1998 r. została udzielona koncesja z urzędu przedsiębiorstwu energetycznemu: **Elektrownia „Łaziska” Spółka Akcyjna** z siedzibą przy ulicy Wyzwolenia 30, 43-170 Łaziska Górne na wytwarzanie ciepła w terminie do dnia 15 października 2008 r.

Załącznik 26

**Informacja o decyzji Prezesa URE
nr WCC/324/1197/U/OT-2/98/BK,
PCC/335/1197/U/OT-2/98/BK i OCC/95/1197/U/OT-2/98/BK**

W dniu 26 października 1998 r. zostały udzielone koncesje z urzędu przedsiębiorstwu energetycznemu: **Zakłady Koksownicze „Przyjaźń” Przedsiębiorstwo Państwowe** z siedzibą przy ulicy Koksowniczej 1, 42-523 Dąbrowa Górnicza na wytwarzanie, przesyłanie i dystrybucję ciepła oraz obrocie ciepłem w terminie do dnia 31 października 2008 r.

Uzasadnienie: Przedsiębiorstwo energetyczne **Zakłady Koksownicze „Przyjaźń” Przedsiębiorstwo Państwowe** spełnia warunki określone w art. 67 ust. 1 Prawa energetycznego, a w szczególności prowadziło działalność polegającą na wytwarzaniu, przesyłaniu i dystrybucji ciepła oraz obrocie ciepłem w dniu ogłoszenia ustawy, dysponuje odpowiednimi środkami finansowymi oraz możliwościami technicznymi gwarantującymi prawidłowe wykonywanie działalności oraz zatrudnia osoby o właściwych kwalifikacjach zawodowych, a także nie występują przesłanki, uniemożliwiające wydanie decyzji. Okres ważności koncesji został określony na 10 lat ze względu na to, że dokument rządowy, przyjęty przez Radę Ministrów 17 października 1995 r., „Założenia polityki energetycznej Polski do 2010 r.” określa prognozy rozwoju sytuacji energetycznej w Polsce w tym bilans zapotrzebowania i dostaw energii oraz potrzeby inwestycyjne do roku 2010.

Załącznik 27

**Informacja o decyzji Prezesa URE
nr WCC/343/505/U/2/98/KW**

W dniu 20 października 1998 r. została udzielona koncesja z urzędu przedsiębiorstwu energetycznemu: **Kombinat Koksowniczy „Zabrze” Przedsiębiorstwo Państwowe** z siedzibą przy ulicy Pawliczka 1, 41-800 Zabrze na wytwarzanie ciepła w terminie do dnia 30 października 2008 r.

Uzasadnienie: Przedsiębiorstwo energetyczne **Kombinat Koksowniczy „Zabrze” Przedsiębiorstwo Państwowe** spełnia warunki określone w art. 67 ust. 1 Prawa energetycznego, a w szczególności prowadziło działalność polegającą na wytwarzaniu ciepła w dniu ogłoszenia ustawy, dysponuje odpowiednimi środkami finansowymi oraz możliwościami technicznymi gwarantującymi prawidłowe wykonywanie działalności oraz zatrudnia osoby o właściwych kwalifikacjach zawodowych, a także nie występują przesłanki, uniemożliwiające wydanie decyzji. Okres ważności koncesji został określony na 10 lat ze względu na to, że dokument rządowy, przyjęty przez Radę Ministrów 17 października 1995 r., „Założenia polityki energetycznej Polski do 2010 r.” określa prognozy rozwoju sytuacji energetycznej w Polsce w tym bilans zapotrzebowania i dostaw energii oraz potrzeby inwestycyjne do roku 2010.

Uzasadnienie: Przedsiębiorstwo energetyczne **Elektrownia „Łaziska” Spółka Akcyjna** spełnia warunki określone w art. 67 ust. 1 Prawa energetycznego, a w szczególności prowadziło działalność polegającą na wytwarzaniu ciepła w dniu ogłoszenia ustawy, dysponuje odpowiednimi środkami finansowymi oraz możliwościami technicznymi gwarantującymi prawidłowe wykonywanie działalności oraz zatrudnia osoby o właściwych kwalifikacjach zawodowych, a także nie występują przesłanki, uniemożliwiające wydanie decyzji. Okres ważności koncesji został określony na 10 lat ze względu na to, że dokument rządowy, przyjęty przez Radę Ministrów 17 października 1995 r., „Założenia polityki energetycznej Polski do 2010 r.” określa prognozy rozwoju sytuacji energetycznej w Polsce w tym bilans zapotrzebowania i dostaw energii oraz potrzeby inwestycyjne do roku 2010.

Załącznik 31

**Informacja o decyzji Prezesa URE
nr WCC/201/1329/U/OT-2/98/RZ**

W dniu 9 października 1998 r. została udzielona koncesja z urzędu przedsiębiorstwu energetycznemu: **Elektrociepłownia „Będzin” Spółka Akcyjna** z siedzibą przy ulicy Małobądzkiej 141, 42-500 Będzin na wytwarzanie ciepła w terminie do dnia 30 października 2008 r.

Uzasadnienie: Przedsiębiorstwo energetyczne **Elektrociepłownia „Będzin” Spółka Akcyjna** spełnia warunki określone w art. 67 ust. 1 Prawa energetycznego, a w szczególności prowadziło działalność polegającą na wytwarzaniu ciepła w dniu ogłoszenia ustawy, dysponuje odpowiednimi środkami finansowymi oraz możliwościami technicznymi gwarantującymi prawidłowe wykonywanie działalności oraz zatrudnia osoby o właściwych kwalifikacjach zawodowych, a także nie występują przesłanki, uniemożliwiające wydanie decyzji. Okres ważności koncesji został określony na 10 lat ze względu na to, że dokument rządowy, przyjęty przez Radę Ministrów 17 października 1995 r., „Założenia polityki energetycznej Polski do 2010 r.” określa prognozy rozwoju sytuacji energetycznej w Polsce w tym bilans zapotrzebowania i dostaw energii oraz potrzeby inwestycyjne do roku 2010.

Załącznik 32

**Informacja o decyzji Prezesa URE
nr WCC/378/455/U/OT-2/98/BM**

W dniu 30 października 1998 r. została udzielona koncesja z urzędu przedsiębiorstwu energetycznemu: **Przedsiębiorstwo Energomontażowe Przemysłu Węglowego „Energomontaż” PW Spółka Akcyjna** z siedzibą przy ulicy Katowickiej 47, 41-500 Chorzów na wytwarzanie ciepła w terminie do dnia 31 października 2008 r.

Uzasadnienie: Przedsiębiorstwo energetyczne **Przedsiębiorstwo Energomontażowe Przemysłu Węglowego „Energomontaż” PW Spółka Akcyjna** spełnia warunki określone w art. 67 ust. 1 Prawa energetycznego, a w szczególności prowadziło działalność polegającą na wytwarzaniu ciepła w dniu ogłoszenia ustawy, dysponuje odpowiednimi środkami finansowymi oraz możliwościami technicznymi gwarantującymi prawidłowe wykonywanie działalności oraz zatrudnia osoby o właściwych

kwalifikacjach zawodowych, a także nie występują przesłanki, uniemożliwiające wydanie decyzji. Okres ważności koncesji został określony na 10 lat ze względu na to, że dokument rządowy, przyjęty przez Radę Ministrów 17 października 1995 r., „Założenia polityki energetycznej Polski do 2010 r.” określa prognozy rozwoju sytuacji energetycznej w Polsce w tym bilans zapotrzebowania i dostaw energii oraz potrzeby inwestycyjne do roku 2010.

Załącznik 33

**Informacja o decyzji Prezesa URE
nr WCC/470/1262/U/2/98/EB**

W dniu 29 października 1998 r. została udzielona koncesja z urzędu przedsiębiorstwu energetycznemu: **Elektrownia „Rybnik” Spółka Akcyjna** z siedzibą przy ulicy Podmiejskiej, 44-207 Rybnik na wytwarzanie ciepła w terminie do dnia 31 października 2008 r.

Uzasadnienie: Przedsiębiorstwo energetyczne **Elektrownia „Rybnik” Spółka Akcyjna** spełnia warunki określone w art. 67 ust. 1 Prawa energetycznego, a w szczególności prowadziło działalność polegającą na wytwarzaniu ciepła w dniu ogłoszenia ustawy, dysponuje odpowiednimi środkami finansowymi oraz możliwościami technicznymi gwarantującymi prawidłowe wykonywanie działalności oraz zatrudnia osoby o właściwych kwalifikacjach zawodowych, a także nie występują przesłanki, uniemożliwiające wydanie decyzji. Okres ważności koncesji został określony na 10 lat ze względu na to, że dokument rządowy, przyjęty przez Radę Ministrów 17 października 1995 r., „Założenia polityki energetycznej Polski do 2010 r.” określa prognozy rozwoju sytuacji energetycznej w Polsce w tym bilans zapotrzebowania i dostaw energii oraz potrzeby inwestycyjne do roku 2010.

Załącznik 34

**Informacja o decyzji Prezesa URE
nr WCC/428/1362/U/OT-2/98/RZ**

W dniu 28 października 1998 r. została udzielona koncesja z urzędu przedsiębiorstwu energetycznemu: **Przedsiębiorstwo Przemysłowo-Handlowe „Polskie Odczynniki Chemiczne” Spółka Akcyjna** z siedzibą przy ulicy Sowińskiej 11, 44-101 Gliwice na wytwarzanie ciepła w terminie do dnia 31 października 2008 r.

Uzasadnienie: Przedsiębiorstwo energetyczne **Przedsiębiorstwo Przemysłowo-Handlowe „Polskie Odczynniki Chemiczne” Spółka Akcyjna** spełnia warunki określone w art. 67 ust. 1 Prawa energetycznego, a w szczególności prowadziło działalność polegającą na wytwarzaniu ciepła w dniu ogłoszenia ustawy, dysponuje odpowiednimi środkami finansowymi oraz możliwościami technicznymi gwarantującymi prawidłowe wykonywanie działalności oraz zatrudnia osoby o właściwych kwalifikacjach zawodowych, a także nie występują przesłanki, uniemożliwiające wydanie decyzji. Okres ważności koncesji został określony na 10 lat ze względu na to, że dokument rządowy, przyjęty przez Radę Ministrów 17 października 1995 r., „Założenia polityki energetycznej Polski do 2010 r.” określa prognozy rozwoju sytuacji energetycznej w Polsce w tym bilans zapotrzebowania i dostaw energii oraz potrzeby inwestycyjne do roku 2010.

Załącznik 35

**Informacja o decyzji Prezesa URE
nr WCC/92/1264/U/OT-2/98/PS**

W dniu 25 września 1998 r. została udzielona koncesja z urzędu przedsiębiorstwu energetycznemu: **Elektrociepłownia „Halemba” Spółka Akcyjna** z siedzibą przy ulicy Piotra Skargi 67, 41-706 Ruda Śląska na wytwarzanie ciepła w terminie do dnia 30 września 2008 r.

Uzasadnienie: Przedsiębiorstwo energetyczne **Elektrociepłownia „Halemba” Spółka Akcyjna** spełnia warunki określone w art. 67 ust. 1 Prawa energetycznego, a w szczególności prowadziło działalność polegającą na wytwarzaniu ciepła w dniu ogłoszenia ustawy, dysponuje odpowiednimi środkami finansowymi oraz możliwościami technicznymi gwarantującymi prawidłowe wykonywanie działalności oraz zatrudnia osoby o właściwych kwalifikacjach zawodowych, a także nie występują przesłanki, uniemożliwiające wydanie decyzji. Okres ważności koncesji został określony na 10 lat ze względu na to, że dokument rządowy, przyjęty przez Radę Ministrów 17 października 1995 r., „Założenia polityki energetycznej Polski do 2010 r.” określa prognozy rozwoju sytuacji energetycznej w Polsce w tym bilans zapotrzebowania i dostaw energii oraz potrzeby inwestycyjne do roku 2010.

Załącznik 36

**Informacja o decyzji Prezesa URE
nr WCC/560/163/U/OT-2/98/BM,
PCC/586/163/U/OT-2/98/BM i OCC/154/163/U/OT-2/98/BM**

W dniu 26 października 1998 r. została udzielona koncesja z urzędu przedsiębiorstwu energetycznemu: **Zakłady Górniczo-Hutnicze „Orzeł Biały” Spółka Akcyjna** z siedzibą przy ulicy Siemianowickiej 98, 41-902 Bytom na wytwarzanie ciepła w terminie do dnia 31 października 2008 r.

Uzasadnienie: Przedsiębiorstwo energetyczne **Zakłady Górniczo-Hutnicze „Orzeł Biały” Spółka Akcyjna** spełnia warunki określone w art. 67 ust. 1 Prawa energetycznego, a w szczególności prowadziło działalność polegającą na wytwarzaniu ciepła w dniu ogłoszenia ustawy, dysponuje odpowiednimi środkami finansowymi oraz możliwościami technicznymi gwarantującymi prawidłowe wykonywanie działalności oraz zatrudnia osoby o właściwych kwalifikacjach zawodowych, a także nie występują przesłanki, uniemożliwiające wydanie decyzji. Okres ważności koncesji został określony na 10 lat ze względu na to, że dokument rządowy, przyjęty przez Radę Ministrów 17 października 1995 r., „Założenia polityki energetycznej Polski do 2010 r.” określa prognozy rozwoju sytuacji energetycznej w Polsce w tym bilans zapotrzebowania i dostaw energii oraz potrzeby inwestycyjne do roku 2010.

Załącznik 37

**Informacja o decyzji Prezesa URE
nr OCC/23/318/U/OT-2/98/RZ**

W dniu 25 września 1998 r. została udzielona koncesja z urzędu przedsiębiorstwu energetycznemu: **Przedsiębiorstwo Handlowo-Usługowe „ESOX” Spółka z ograniczoną odpowiedzialnością**

z siedzibą przy ulicy Mariackiej 30, 44-310 Radlin na obrót ciepłem w terminie do dnia 30 września 2008 r.

Uzasadnienie: Przedsiębiorstwo energetyczne **Przedsiębiorstwo Handlowo-Usługowe „ESOX” Spółka z ograniczoną odpowiedzialnością** spełnia warunki określone w art. 67 ust. 1 Prawa energetycznego, a w szczególności prowadziło działalność polegającą na obrocie ciepłem w dniu ogłoszenia ustawy, dysponuje odpowiednimi środkami finansowymi oraz możliwościami technicznymi gwarantującymi prawidłowe wykonywanie działalności oraz zatrudnia osoby o właściwych kwalifikacjach zawodowych, a także nie występują przesłanki, uniemożliwiające wydanie decyzji. Okres ważności koncesji został określony na 10 lat ze względu na to, że dokument rządowy, przyjęty przez Radę Ministrów 17 października 1995 r., „Założenia polityki energetycznej Polski do 2010 r.” określa prognozy rozwoju sytuacji energetycznej w Polsce w tym bilans zapotrzebowania i dostaw energii oraz potrzeby inwestycyjne do roku 2010.

Załącznik 38

**Informacja o decyzji Prezesa URE
nr PCC/170/2126/U/OT-2/98/BK**

W dniu 6 października 1998 r. została udzielona koncesja z urzędu przedsiębiorstwu energetycznemu: **Przedsiębiorstwo Przetwórstwa Mięsnego „AARDO” Spółka z ograniczoną odpowiedzialnością** z siedzibą przy ulicy Pszczyńskiej 10, 43-187 Orzesze na przesyłanie i dystrybucję ciepła w terminie do dnia 15 października 2008 r.

Uzasadnienie: Przedsiębiorstwo energetyczne **Przedsiębiorstwo Przetwórstwa Mięsnego „AARDO” Spółka z ograniczoną odpowiedzialnością** spełnia warunki określone w art. 67 ust. 1 Prawa energetycznego, a w szczególności prowadziło działalność polegającą na przesyłaniu i dystrybucji ciepła w dniu ogłoszenia ustawy, dysponuje odpowiednimi środkami finansowymi oraz możliwościami technicznymi gwarantującymi prawidłowe wykonywanie działalności oraz zatrudnia osoby o właściwych kwalifikacjach zawodowych, a także nie występują przesłanki, uniemożliwiające wydanie decyzji. Okres ważności koncesji został określony na 10 lat ze względu na to, że dokument rządowy, przyjęty przez Radę Ministrów 17 października 1995 r., „Założenia polityki energetycznej Polski do 2010 r.” określa prognozy rozwoju sytuacji energetycznej w Polsce w tym bilans zapotrzebowania i dostaw energii oraz potrzeby inwestycyjne do roku 2010.

Załącznik 39

**Informacja o decyzji Prezesa URE
nr PCC/114/1715/U/OT-2/98/BK**

W dniu 1 października 1998 r. została udzielona koncesja z urzędu przedsiębiorstwu energetycznemu: **Apator — Service” Spółka z ograniczoną odpowiedzialnością** z siedzibą przy ulicy Al. Różdzieńskiego 188, 40-203 Katowice na przesyłanie i dystrybucję ciepła w terminie do dnia 15 października 2008 r.

Uzasadnienie: Przedsiębiorstwo energetyczne **Apator — Service” Spółka z ograniczoną odpowiedzialnością** spełnia warunki określone w art. 67 ust. 1 Prawa energetycznego, a w szczególności prowadziło działalność polegającą na przesyłaniu i dys-

trybucji ciepła w dniu ogłoszenia ustawy, dysponuje odpowiednimi środkami finansowymi oraz możliwościami technicznymi gwarantującymi prawidłowe wykonywanie działalności oraz zatrudnia osoby o właściwych kwalifikacjach zawodowych, a także nie występują przesłanki, uniemożliwiające wydanie decyzji. Okres ważności koncesji został określony na 10 lat ze względu na to, że dokument rządowy, przyjęty przez Radę Ministrów 17 października 1995 r., „Założenia polityki energetycznej Polski do 2010 r.” określa prognozy rozwoju sytuacji energetycznej w Polsce w tym bilans zapotrzebowania i dostaw energii oraz potrzeby inwestycyjne do roku 2010.

Załącznik 40

Informacja o decyzji Prezesa URE nr PCC/157/136/U/1/98/MS

W dniu 6 października 1998 r. została udzielona koncesja z urzędu przedsiębiorstwu energetycznemu: **Zakłady Energetyki Ciepłej Spółka z ograniczoną odpowiedzialnością** z siedzibą przy ulicy Ściągły 14, 40-205 Katowice na przesyłanie i dystrybucję ciepła w terminie do dnia 15 października 2008 r.

Uzasadnienie: Przedsiębiorstwo energetyczne **Zakłady Energetyki Ciepłej Spółka z ograniczoną odpowiedzialnością** spełnia warunki określone w art. 67 ust. 1 Prawa energetycznego, a w szczególności prowadziło działalność polegającą na przesyłaniu i dystrybucji ciepła w dniu ogłoszenia ustawy, dysponuje odpowiednimi środkami finansowymi oraz możliwościami technicznymi gwarantującymi prawidłowe wykonywanie działalności oraz zatrudnia osoby o właściwych kwalifikacjach zawodowych, a także nie występują przesłanki, uniemożliwiające wydanie decyzji. Okres ważności koncesji został określony na 10 lat ze względu na to, że dokument rządowy, przyjęty przez Radę Ministrów 17 października 1995 r., „Założenia polityki energetycznej Polski do 2010 r.” określa prognozy rozwoju sytuacji energetycznej w Polsce w tym bilans zapotrzebowania i dostaw energii oraz potrzeby inwestycyjne do roku 2010.

Załącznik 41

Informacja o decyzji Prezesa URE nr WCC/568/707/U/OT-2/98/BK

W dniu 12 listopada 1998 r. została udzielona koncesja z urzędu przedsiębiorstwu energetycznemu: **Grupa Kapitałowa „MIFAMA” Spółka Akcyjna** z siedzibą przy ulicy Hubera 4, 43-190 Mikołów na wytwarzanie ciepła w terminie do dnia 31 października 2008 r.

Uzasadnienie: Przedsiębiorstwo energetyczne **Grupa Kapitałowa „MIFAMA” Spółka Akcyjna** spełnia warunki określone w art. 67 ust. 1 Prawa energetycznego, a w szczególności prowadziło działalność polegającą na wytwarzaniu ciepła w dniu ogłoszenia ustawy, dysponuje odpowiednimi środkami finansowymi oraz możliwościami technicznymi gwarantującymi prawidłowe wykonywanie działalności oraz zatrudnia osoby o właściwych kwalifikacjach zawodowych, a także nie występują przesłanki, uniemożliwiające wydanie decyzji. Okres ważności koncesji został określony na 10 lat ze względu na to, że dokument rządowy, przyjęty przez Radę Ministrów 17 października 1995 r., „Założenia polityki energetycznej Polski do 2010 r.” określa prognozy rozwoju sytuacji energetycznej w Polsce w tym bilans zapotrzebowania i dostaw energii oraz potrzeby inwestycyjne do roku 2010.

Załącznik 42

Informacja o decyzji Prezesa URE nr WCC/91/1261/U/OT-2/98/HM

W dniu 25 września 1998 r. została udzielona koncesja z urzędu przedsiębiorstwu energetycznemu: **„Elektrownia Siersza” Spółka Akcyjna** z siedzibą w Trzebini, 32-541 Trzebinia na wytwarzanie ciepła w terminie do dnia 30 września 2008 r.

Uzasadnienie: Przedsiębiorstwo energetyczne **„Elektrownia Siersza” Spółka Akcyjna** spełnia warunki określone w art. 67 ust. 1 Prawa energetycznego, a w szczególności prowadziło działalność polegającą na wytwarzaniu ciepła w dniu ogłoszenia ustawy, dysponuje odpowiednimi środkami finansowymi oraz możliwościami technicznymi gwarantującymi prawidłowe wykonywanie działalności oraz zatrudnia osoby o właściwych kwalifikacjach zawodowych, a także nie występują przesłanki, uniemożliwiające wydanie decyzji. Okres ważności koncesji został określony na 10 lat ze względu na to, że dokument rządowy, przyjęty przez Radę Ministrów 17 października 1995 r., „Założenia polityki energetycznej Polski do 2010 r.” określa prognozy rozwoju sytuacji energetycznej w Polsce w tym bilans zapotrzebowania i dostaw energii oraz potrzeby inwestycyjne do roku 2010.

Załącznik 43

Informacja o decyzji Prezesa URE nr OCC/131/901/U/OT-2/98/PS

W dniu 2 listopada 1998 r. została udzielona koncesja z urzędu przedsiębiorstwu energetycznemu: **Przedsiębiorstwo Eksploatacji Terenu i Urządzeń „Budostal-4” Przedsiębiorstwo Państwowe** z siedzibą przy ulicy Budowlanych 5, 41-303 Dąbrowa Górnicza na obrót ciepłem w terminie do dnia 15 listopada 2008 r.

Uzasadnienie: Przedsiębiorstwo energetyczne **Przedsiębiorstwo Eksploatacji Terenu i Urządzeń „Budostal-4” Przedsiębiorstwo Państwowe** spełnia warunki określone w art. 67 ust. 1 Prawa energetycznego, a w szczególności prowadziło działalność polegającą na obrocie ciepłem w dniu ogłoszenia ustawy, dysponuje odpowiednimi środkami finansowymi oraz możliwościami technicznymi gwarantującymi prawidłowe wykonywanie działalności oraz zatrudnia osoby o właściwych kwalifikacjach zawodowych, a także nie występują przesłanki, uniemożliwiające wydanie decyzji. Okres ważności koncesji został określony na 10 lat ze względu na to, że dokument rządowy, przyjęty przez Radę Ministrów 17 października 1995 r., „Założenia polityki energetycznej Polski do 2010 r.” określa prognozy rozwoju sytuacji energetycznej w Polsce w tym bilans zapotrzebowania i dostaw energii oraz potrzeby inwestycyjne do roku 2010.

Załącznik 44

Informacja o decyzji Prezesa URE nr WCC/645/1259/U/3/98/ZJ i PCC/679/1259/U/3/98/ZJ

W dniu 17 listopada 1998 r. zostały udzielone koncesje z urzędu przedsiębiorstwu energetycznemu: **Elektrownia „LAGISZA” Spółka Akcyjna** z siedzibą przy ulicy Pokoju 14, 42-504 Będzin na wytwarzanie oraz przesyłanie i dystrybucję ciepła w terminie do dnia 30 listopada 2008 r.

Uzasadnienie: Przedsiębiorstwo energetyczne **Elektrownia „LAGISZA” Spółka Akcyjna** spełnia warunki określone w art. 67 ust. 1 Prawa energetycznego, a w szczególności prowadziło działalność polegającą na wytwarzaniu oraz przesyłaniu i dystrybucji ciepła w dniu ogłoszenia ustawy, dysponuje odpowiednimi środkami finansowymi oraz możliwościami technicznymi gwarantującymi prawidłowe wykonywanie działalności oraz zatrudnia osoby o właściwych kwalifikacjach zawodowych, a także nie występują przesłanki, uniemożliwiające wydanie decyzji. Okres ważności koncesji został określony na 10 lat ze względu na to, że dokument rządowy, przyjęty przez Radę Ministrów 17 października 1995 r., „Założenia polityki energetycznej Polski do 2010 r.” określa prognozy rozwoju sytuacji energetycznej w Polsce w tym bilans zapotrzebowania i dostaw energii oraz potrzeby inwestycyjne do roku 2010.

Załącznik 45

Informacja o decyzji Prezesa URE
nr WCC/546/345/U/OT-2/98/BM i PCC/573/345/U/OT-2/98/BM

W dniu 12 listopada 1998 r. zostały udzielone koncesje z urzędu przedsiębiorstwu energetycznemu: **Miejskie Przedsiębiorstwo Energetyki Ciepłej Spółka z ograniczoną odpowiedzialnością** z siedzibą przy ulicy Miodowej 1, 42-606 Tarnowskie Góry na wytwarzanie oraz przesyłanie i dystrybucję ciepła w terminie do dnia 15 listopada 2008 r.

Uzasadnienie: Przedsiębiorstwo energetyczne **Miejskie Przedsiębiorstwo Energetyki Ciepłej Spółka z ograniczoną odpowiedzialnością** spełnia warunki określone w art. 67 ust. 1 Prawa energetycznego, a w szczególności prowadziło działalność polegającą na wytwarzaniu oraz przesyłaniu i dystrybucji ciepła w dniu ogłoszenia ustawy, dysponuje odpowiednimi środkami finansowymi oraz możliwościami technicznymi gwarantującymi prawidłowe wykonywanie działalności oraz zatrudnia osoby o właściwych kwalifikacjach zawodowych, a także nie występują przesłanki, uniemożliwiające wydanie decyzji. Okres ważności koncesji został określony na 10 lat ze względu na to, że dokument rządowy, przyjęty przez Radę Ministrów 17 października 1995 r., „Założenia polityki energetycznej Polski do 2010 r.” określa prognozy rozwoju sytuacji energetycznej w Polsce w tym bilans zapotrzebowania i dostaw energii oraz potrzeby inwestycyjne do roku 2010.

Załącznik 46

Informacja o decyzji Prezesa URE
nr PCC/525/2020/U/OT-2/98/PS

W dniu 5 listopada 1998 r. została udzielona koncesja z urzędu przedsiębiorstwu energetycznemu: **Fabryka Urządzeń Sygnalizacyjnych i Teletechnicznych „Sygnały” Spółka Akcyjna** z siedzibą przy ulicy Sygnały 62, 44-251 Rybnik na przesyłanie i dystrybucję ciepła w terminie do dnia 15 listopada 2008 r.

Uzasadnienie: Przedsiębiorstwo energetyczne **Fabryka Urządzeń Sygnalizacyjnych i Teletechnicznych „Sygnały” Spółka Akcyjna** spełnia warunki określone w art. 67 ust. 1 Prawa energetycznego, a w szczególności prowadziło działalność polegającą na przesyłaniu i dystrybucji ciepła w dniu ogłoszenia ustawy, dysponuje odpowiednimi środkami finansowymi oraz możliwościami technicznymi gwarantującymi prawidłowe wy-

konywanie działalności oraz zatrudnia osoby o właściwych kwalifikacjach zawodowych, a także nie występują przesłanki, uniemożliwiające wydanie decyzji. Okres ważności koncesji został określony na 10 lat ze względu na to, że dokument rządowy, przyjęty przez Radę Ministrów 17 października 1995 r., „Założenia polityki energetycznej Polski do 2010 r.” określa prognozy rozwoju sytuacji energetycznej w Polsce w tym bilans zapotrzebowania i dostaw energii oraz potrzeby inwestycyjne do roku 2010.

Załącznik 47

Informacja o decyzji Prezesa URE
nr WCC/550/1199/U/3/98/JŻ

W dniu 5 listopada 1998 r. została udzielona koncesja z urzędu przedsiębiorstwu energetycznemu: **Zakłady Chemiczne „STREM” Spółka Akcyjna** z siedzibą przy ulicy Puszkina 41, 42-530 Dąbrowa Górnicza na wytwarzanie ciepła w terminie do dnia 15 listopada 2008 r.

Uzasadnienie: Przedsiębiorstwo energetyczne **Zakłady Chemiczne „STREM” Spółka Akcyjna** spełnia warunki określone w art. 67 ust. 1 Prawa energetycznego, a w szczególności prowadziło działalność polegającą na wytwarzaniu ciepła w dniu ogłoszenia ustawy, dysponuje odpowiednimi środkami finansowymi oraz możliwościami technicznymi gwarantującymi prawidłowe wykonywanie działalności oraz zatrudnia osoby o właściwych kwalifikacjach zawodowych, a także nie występują przesłanki, uniemożliwiające wydanie decyzji. Okres ważności koncesji został określony na 10 lat ze względu na to, że dokument rządowy, przyjęty przez Radę Ministrów 17 października 1995 r., „Założenia polityki energetycznej Polski do 2010 r.” określa prognozy rozwoju sytuacji energetycznej w Polsce w tym bilans zapotrzebowania i dostaw energii oraz potrzeby inwestycyjne do roku 2010.

Załącznik 48

Informacja o decyzji Prezesa URE
nr WCC/567/1728/U/OT-2/98/JS

W dniu 12 listopada 1998 r. została udzielona koncesja z urzędu przedsiębiorstwu energetycznemu: **Browary Tyskie Górny Śląsk Spółka Akcyjna Tychy** z siedzibą przy ulicy Mikołowskiej 5, 43-100 Tychy na wytwarzanie ciepła w terminie do dnia 15 listopada 2008 r.

Uzasadnienie: Przedsiębiorstwo energetyczne **Browary Tyskie Górny Śląsk Spółka Akcyjna Tychy** spełnia warunki określone w art. 67 ust. 1 Prawa energetycznego, a w szczególności prowadziło działalność polegającą na wytwarzaniu ciepła w dniu ogłoszenia ustawy, dysponuje odpowiednimi środkami finansowymi oraz możliwościami technicznymi gwarantującymi prawidłowe wykonywanie działalności oraz zatrudnia osoby o właściwych kwalifikacjach zawodowych, a także nie występują przesłanki, uniemożliwiające wydanie decyzji. Okres ważności koncesji został określony na 10 lat ze względu na to, że dokument rządowy, przyjęty przez Radę Ministrów 17 października 1995 r., „Założenia polityki energetycznej Polski do 2010 r.” określa prognozy rozwoju sytuacji energetycznej w Polsce w tym bilans zapotrzebowania i dostaw energii oraz potrzeby inwestycyjne do roku 2010.

Załącznik 49**Informacja o decyzji Prezesa URE
nr WCC/502/1200/U/OT-2/98/JS i PCC/529/1200/U/OT-2/98/JS**

W dniu 5 listopada 1998 r. zostały udzielone koncesje z urzędu przedsiębiorstwu energetycznemu: **OTOR SILESIA Spółka Akcyjna** z siedzibą przy ulicy Katowickiej 182, 43-100 Tychy na wytwarzanie oraz przesyłanie i dystrybucję ciepła w terminie do dnia 15 listopada 2008 r.

Uzasadnienie: Przedsiębiorstwo energetyczne **OTOR SILESIA Spółka Akcyjna** spełnia warunki określone w art. 67 ust. 1 Prawa energetycznego, a w szczególności prowadziło działalność polegającą na wytwarzaniu oraz przesyłaniu i dystrybucji ciepła w dniu ogłoszenia ustawy, dysponuje odpowiednimi środkami finansowymi oraz możliwościami technicznymi gwarantującymi prawidłowe wykonywanie działalności oraz zatrudnia osoby o właściwych kwalifikacjach zawodowych, a także nie występują przesłanki, uniemożliwiające wydanie decyzji. Okres ważności koncesji został określony na 10 lat ze względu na to, że dokument rządowy, przyjęty przez Radę Ministrów 17 października 1995 r., „Założenia polityki energetycznej Polski do 2010 r.” określa prognozy rozwoju sytuacji energetycznej w Polsce w tym bilans zapotrzebowania i dostaw energii oraz potrzeby inwestycyjne do roku 2010.

Załącznik 50**Informacja o decyzji Prezesa URE
nr WCC/571/2529/U/OT-4/98/BW
i PCC/599/2529/U/OT-4/98/BW**

W dniu 5 listopada 1998 r. zostały udzielone koncesje z urzędu przedsiębiorstwu energetycznemu: **Instytut Wydawnictwa Warzywniczy Zakład Doświadczalny** z siedzibą przy ulicy Zdrojowej 2, 43-200 Pszczyna na wytwarzanie oraz przesyłanie i dystrybucję ciepła w terminie do dnia 15 listopada 2008 r.

Uzasadnienie: Przedsiębiorstwo energetyczne **Instytut Wydawnictwa Warzywniczy Zakład Doświadczalny** spełnia warunki określone w art. 67 ust. 1 Prawa energetycznego, a w szczególności prowadziło działalność polegającą na wytwarzaniu oraz przesyłaniu i dystrybucji ciepła w dniu ogłoszenia ustawy, dysponuje odpowiednimi środkami finansowymi oraz możliwościami technicznymi gwarantującymi prawidłowe wykonywanie działalności oraz zatrudnia osoby o właściwych kwalifikacjach zawodowych, a także nie występują przesłanki, uniemożliwiające wydanie decyzji. Okres ważności koncesji został określony na 10 lat ze względu na to, że dokument rządowy, przyjęty przez Radę Ministrów 17 października 1995 r., „Założenia polityki energetycznej Polski do 2010 r.” określa prognozy rozwoju sytuacji energetycznej w Polsce w tym bilans zapotrzebowania i dostaw energii oraz potrzeby inwestycyjne do roku 2010.

Załącznik 51**Informacja o decyzji Prezesa URE
nr WCC/455/1389/U/OT-2/98/PS i PCC/476/1389/U/OT-2/98/PS**

W dniu 2 listopada 1998 r. zostały udzielone koncesje z urzędu przedsiębiorstwu energetycznemu: **Fabryka Maszyn Budowlanych i Lokomotyw „Bumar-Fablok” Spółka Akcyjna** z sie-

dzibą przy ulicy Fabrycznej 3, 32-500 Chrzanów na wytwarzanie oraz przesyłanie i dystrybucję ciepła w terminie do dnia 15 listopada 2008 r.

Uzasadnienie: Przedsiębiorstwo energetyczne **Fabryka Maszyn Budowlanych i Lokomotyw „Bumar-Fablok” Spółka Akcyjna** spełnia warunki określone w art. 67 ust. 1 Prawa energetycznego, a w szczególności prowadziło działalność polegającą na wytwarzaniu oraz przesyłaniu i dystrybucji ciepła w dniu ogłoszenia ustawy, dysponuje odpowiednimi środkami finansowymi oraz możliwościami technicznymi gwarantującymi prawidłowe wykonywanie działalności oraz zatrudnia osoby o właściwych kwalifikacjach zawodowych, a także nie występują przesłanki, uniemożliwiające wydanie decyzji. Okres ważności koncesji został określony na 10 lat ze względu na to, że dokument rządowy, przyjęty przez Radę Ministrów 17 października 1995 r., „Założenia polityki energetycznej Polski do 2010 r.” określa prognozy rozwoju sytuacji energetycznej w Polsce w tym bilans zapotrzebowania i dostaw energii oraz potrzeby inwestycyjne do roku 2010.

Załącznik 52**Informacja o decyzji Prezesa URE
nr WCC/387/366/U/OT-2/98/BM i PCC/407/366/U/OT-2/98/BM**

W dniu 30 października 1998 r. zostały udzielone koncesje z urzędu przedsiębiorstwu energetycznemu: **Nadwiślańska Spółka Energetyczna Spółka z ograniczoną odpowiedzialnością** z siedzibą przy ulicy Granitowej 132, 43-155 Bieruń na wytwarzanie oraz przesyłanie i dystrybucję ciepła w terminie do dnia 15 listopada 2008 r.

Uzasadnienie: Przedsiębiorstwo energetyczne **Nadwiślańska Spółka Energetyczna Spółka z ograniczoną odpowiedzialnością** spełnia warunki określone w art. 67 ust. 1 Prawa energetycznego, a w szczególności prowadziło działalność polegającą na wytwarzaniu oraz przesyłaniu i dystrybucji ciepła w dniu ogłoszenia ustawy, dysponuje odpowiednimi środkami finansowymi oraz możliwościami technicznymi gwarantującymi prawidłowe wykonywanie działalności oraz zatrudnia osoby o właściwych kwalifikacjach zawodowych, a także nie występują przesłanki, uniemożliwiające wydanie decyzji. Okres ważności koncesji został określony na 10 lat ze względu na to, że dokument rządowy, przyjęty przez Radę Ministrów 17 października 1995 r., „Założenia polityki energetycznej Polski do 2010 r.” określa prognozy rozwoju sytuacji energetycznej w Polsce w tym bilans zapotrzebowania i dostaw energii oraz potrzeby inwestycyjne do roku 2010.

Załącznik 53**Informacja o decyzji Prezesa URE
nr WCC/504/587/U/2/98/PK i PCC/532/587/U/2/98/PK**

W dniu 30 października 1998 r. zostały udzielone koncesje z urzędu przedsiębiorstwu energetycznemu: **HUTA CEDLER Spółka Akcyjna** z siedzibą przy ulicy Niweckiej 1, 41-200 Sosnowiec na wytwarzanie oraz przesyłanie i dystrybucję ciepła w terminie do dnia 31 października 2008 r.

Uzasadnienie: Przedsiębiorstwo energetyczne **HUTA CEDLER Spółka Akcyjna** spełnia warunki określone w art. 67 ust. 1

Prawa energetycznego, a w szczególności prowadziło działalność polegającą na wytwarzaniu oraz przesyłaniu i dystrybucji ciepła w dniu ogłoszenia ustawy, dysponuje odpowiednimi środkami finansowymi oraz możliwościami technicznymi gwarantującymi prawidłowe wykonywanie działalności oraz zatrudnia osoby o właściwych kwalifikacjach zawodowych, a także nie występują przesłanki, uniemożliwiające wydanie decyzji. Okres ważności koncesji został określony na 10 lat ze względu na to, że dokument rządowy, przyjęty przez Radę Ministrów 17 października 1995 r., „Założenia polityki energetycznej Polski do 2010 r.” określa prognozy rozwoju sytuacji energetycznej w Polsce w tym bilans zapotrzebowania i dostaw energii oraz potrzeby inwestycyjne do roku 2010.

Załącznik 54

Informacja o decyzji Prezesa URE

nr WCC/537/1366/U/2/98/RS i PCC/567/1366/U/2/98/RS

W dniu 2 listopada 1998 r. zostały udzielone koncesje z urzędu przedsiębiorstwu energetycznemu: **Zakłady Tworzyw Sztucznych „Erg-Bieruń” Spółka Akcyjna** z siedzibą przy ulicy Chemików 133, 43-150 Bieruń na wytwarzanie oraz przesyłanie i dystrybucję ciepła w terminie do dnia 15 listopada 2008 r.

Uzasadnienie: Przedsiębiorstwo energetyczne **Zakłady Tworzyw Sztucznych „Erg-Bieruń” Spółka Akcyjna** spełnia warunki określone w art. 67 ust. 1 Prawa energetycznego, a w szczególności prowadziło działalność polegającą na wytwarzaniu oraz przesyłaniu i dystrybucji ciepła w dniu ogłoszenia ustawy, dysponuje odpowiednimi środkami finansowymi oraz możliwościami technicznymi gwarantującymi prawidłowe wykonywanie działalności oraz zatrudnia osoby o właściwych kwalifikacjach zawodowych, a także nie występują przesłanki, uniemożliwiające wydanie decyzji. Okres ważności koncesji został określony na 10 lat ze względu na to, że dokument rządowy, przyjęty przez Radę Ministrów 17 października 1995 r., „Założenia polityki energetycznej Polski do 2010 r.” określa prognozy rozwoju sytuacji energetycznej w Polsce w tym bilans zapotrzebowania i dostaw energii oraz potrzeby inwestycyjne do roku 2010.

Załącznik 55

Informacja o decyzji Prezesa URE

nr PCC/666/758/U/OT-2/98/JS i OCC/149/758/U/OT-2/98/JS

W dniu 17 listopada 1998 r. zostały udzielone koncesje z urzędu przedsiębiorstwu energetycznemu: **„BUDWEX” Spółka Akcyjna** z siedzibą przy ulicy Jastrzębskiej 12, 44-253 Rybnik-Boguszowice na przesyłanie i dystrybucję ciepła oraz obrót ciepłem w terminie do dnia 30 listopada 2008 r.

Uzasadnienie: Przedsiębiorstwo energetyczne **„BUDWEX” Spółka Akcyjna** spełnia warunki określone w art. 67 ust. 1 Prawa energetycznego, a w szczególności prowadziło działalność polegającą na przesyłaniu i dystrybucji ciepła oraz obrocie ciepłem w dniu ogłoszenia ustawy, dysponuje odpowiednimi środkami finansowymi oraz możliwościami technicznymi gwarantującymi prawidłowe wykonywanie działalności oraz zatrudnia osoby o właściwych kwalifikacjach zawodowych, a także nie występują przesłanki, uniemożliwiające wydanie decyzji. Okres ważności koncesji został określony na 10 lat ze względu na to,

że dokument rządowy, przyjęty przez Radę Ministrów 17 października 1995 r., „Założenia polityki energetycznej Polski do 2010 r.” określa prognozy rozwoju sytuacji energetycznej w Polsce w tym bilans zapotrzebowania i dostaw energii oraz potrzeby inwestycyjne do roku 2010.

Załącznik 56

Informacja o decyzji Prezesa URE

nr PCC/665/635/U/OT-2/98/RZ i OCC/183/635/U/OT-2/98/RZM

W dniu 17 listopada 1998 r. zostały udzielone koncesje z urzędu przedsiębiorstwu energetycznemu: **Jastrzębska Spółka Węglowa Spółka Akcyjna** z siedzibą przy ulicy Armii Krajowej 56, 44-330 Jastrzębie Zdrój na przesyłanie i dystrybucję ciepła oraz obrót ciepłem w terminie do dnia 30 listopada 2008 r.

Uzasadnienie: Przedsiębiorstwo energetyczne **Jastrzębska Spółka Węglowa Spółka Akcyjna** spełnia warunki określone w art. 67 ust. 1 Prawa energetycznego, a w szczególności prowadziło działalność polegającą na przesyłaniu i dystrybucji ciepła oraz obrocie ciepłem w dniu ogłoszenia ustawy, dysponuje odpowiednimi środkami finansowymi oraz możliwościami technicznymi gwarantującymi prawidłowe wykonywanie działalności oraz zatrudnia osoby o właściwych kwalifikacjach zawodowych, a także nie występują przesłanki, uniemożliwiające wydanie decyzji. Okres ważności koncesji został określony na 10 lat ze względu na to, że dokument rządowy, przyjęty przez Radę Ministrów 17 października 1995 r., „Założenia polityki energetycznej Polski do 2010 r.” określa prognozy rozwoju sytuacji energetycznej w Polsce w tym bilans zapotrzebowania i dostaw energii oraz potrzeby inwestycyjne do roku 2010.

Załącznik 57

Informacja o decyzji Prezesa URE

nr WCC/672/541/U/OT-2/98/BK i PCC/701/541/U/OT-2/98/BK

W dniu 30 listopada 1998 r. zostały udzielone koncesje z urzędu przedsiębiorstwu energetycznemu: **Przedsiębiorstwo Wielobranżowe „ENMECH” Spółka z ograniczoną odpowiedzialnością** z siedzibą przy ulicy Braci Miroszewskich 124, 41-219 Sosnowiec na wytwarzanie oraz przesyłanie i dystrybucję ciepła w terminie do dnia 15 grudnia 2008 r.

Uzasadnienie: Przedsiębiorstwo energetyczne **Przedsiębiorstwo Wielobranżowe „ENMECH” Spółka z ograniczoną odpowiedzialnością** spełnia warunki określone w art. 67 ust. 1 Prawa energetycznego, a w szczególności prowadziło działalność polegającą na wytwarzaniu oraz przesyłaniu i dystrybucji ciepła w dniu ogłoszenia ustawy, dysponuje odpowiednimi środkami finansowymi oraz możliwościami technicznymi gwarantującymi prawidłowe wykonywanie działalności oraz zatrudnia osoby o właściwych kwalifikacjach zawodowych, a także nie występują przesłanki, uniemożliwiające wydanie decyzji. Okres ważności koncesji został określony na 10 lat ze względu na to, że dokument rządowy, przyjęty przez Radę Ministrów 17 października 1995 r., „Założenia polityki energetycznej Polski do 2010 r.” określa prognozy rozwoju sytuacji energetycznej w Polsce w tym bilans zapotrzebowania i dostaw energii oraz potrzeby inwestycyjne do roku 2010.

Załącznik 58**Informacja o decyzji Prezesa URE
nr WCC/667/539/U/3/98/MB i PCC/695/539/U/3/98/WB**

W dniu 30 listopada 1998 r. zostały udzielone koncesje z urzędu przedsiębiorstwu energetycznemu: **Huta Katowice Spółka Akcyjna** z siedzibą przy ulicy Al. J. Piłsudskiego 92, 41-308 Dąbrowa Górnicza prowadzącemu działalność gospodarczą poprzez swoje oddziały: Huta Katowice Spółka Akcyjna — jednostka macierzysta w Dąbrowie Górniczej i Huta Katowice Spółka Akcyjna — Zakłady Koksownicze im. Powstańców Śląskich w Zdieszowicach na wytwarzanie oraz przesyłanie i dystrybucję ciepła w terminie do dnia 15 grudnia 2008 r.

Uzasadnienie: Przedsiębiorstwo energetyczne **Huta Katowice Spółka Akcyjna** spełnia warunki określone w art. 67 ust. 1 Prawa energetycznego, a w szczególności prowadziło działalność polegającą na wytwarzaniu oraz przesyłaniu i dystrybucji ciepła w dniu ogłoszenia ustawy, dysponuje odpowiednimi środkami finansowymi oraz możliwościami technicznymi gwarantującymi prawidłowe wykonywanie działalności oraz zatrudnia osoby o właściwych kwalifikacjach zawodowych, a także nie występują przesłanki, uniemożliwiające wydanie decyzji. Okres ważności koncesji został określony na 10 lat ze względu na to, że dokument rządowy, przyjęty przez Radę Ministrów 17 października 1995 r., „Założenia polityki energetycznej Polski do 2010 r.” określa prognozy rozwoju sytuacji energetycznej w Polsce w tym bilans zapotrzebowania i dostaw energii oraz potrzeby inwestycyjne do roku 2010.

Załącznik 59**Informacja o decyzji Prezesa URE
nr WCC/652/1974/U/OT-7/98/BH**

W dniu 26 listopada 1998 r. została udzielona koncesja z urzędu przedsiębiorstwu energetycznemu: **Rybnicka Fabryka Maszyn „RYFAMA” Spółka Akcyjna** z siedzibą przy ulicy Bolesława Chrobrego 39, 44-201 Rybnik na wytwarzanie ciepła w terminie do dnia 15 grudnia 2008 r.

Uzasadnienie: Przedsiębiorstwo energetyczne **Rybnicka Fabryka Maszyn „RYFAMA” Spółka Akcyjna** spełnia warunki określone w art. 67 ust. 1 Prawa energetycznego, a w szczególności prowadziło działalność polegającą na wytwarzaniu ciepła w dniu ogłoszenia ustawy, dysponuje odpowiednimi środkami finansowymi oraz możliwościami technicznymi gwarantującymi prawidłowe wykonywanie działalności oraz zatrudnia osoby o właściwych kwalifikacjach zawodowych, a także nie występują przesłanki, uniemożliwiające wydanie decyzji. Okres ważności koncesji został określony na 10 lat ze względu na to, że dokument rządowy, przyjęty przez Radę Ministrów 17 października 1995 r., „Założenia polityki energetycznej Polski do 2010 r.” określa prognozy rozwoju sytuacji energetycznej w Polsce w tym bilans zapotrzebowania i dostaw energii oraz potrzeby inwestycyjne do roku 2010.

Załącznik 60**Informacja o decyzji Prezesa URE
nr WCC/643/656/U/OT-2/98/RK i PCC/678/656/U/OT-2/98/RK**

W dniu 17 listopada 1998 r. zostały udzielone koncesje z urzędu przedsiębiorstwu energetycznemu: **Mostostal Zabrze Holding**

Spółka Akcyjna z siedzibą przy ulicy Wolności 191, 41-800 Zabrze na wytwarzanie oraz przesyłanie i dystrybucję ciepła w terminie do dnia 30 listopada 2008 r.

Uzasadnienie: Przedsiębiorstwo energetyczne **Mostostal Zabrze Holding Spółka Akcyjna** spełnia warunki określone w art. 67 ust. 1 Prawa energetycznego, a w szczególności prowadziło działalność polegającą na wytwarzaniu oraz przesyłaniu i dystrybucji ciepła w dniu ogłoszenia ustawy, dysponuje odpowiednimi środkami finansowymi oraz możliwościami technicznymi gwarantującymi prawidłowe wykonywanie działalności oraz zatrudnia osoby o właściwych kwalifikacjach zawodowych, a także nie występują przesłanki, uniemożliwiające wydanie decyzji. Okres ważności koncesji został określony na 10 lat ze względu na to, że dokument rządowy, przyjęty przez Radę Ministrów 17 października 1995 r., „Założenia polityki energetycznej Polski do 2010 r.” określa prognozy rozwoju sytuacji energetycznej w Polsce w tym bilans zapotrzebowania i dostaw energii oraz potrzeby inwestycyjne do roku 2010.

Załącznik 61**Informacja o decyzji Prezesa URE
nr WCC/639/1890/U/OT-2/98/PS i PCC/674/1890/U/OT-2/98/PS**

W dniu 18 listopada 1998 r. zostały udzielone koncesje z urzędu przedsiębiorstwu energetycznemu: **Przedsiębiorstwo Komunikacji Miejskiej Spółka z ograniczoną odpowiedzialnością** z siedzibą przy ulicy Chorzowskiej 150, 44-100 Gliwice na wytwarzanie oraz przesyłanie i dystrybucję ciepła w terminie do dnia 30 listopada 2008 r.

Uzasadnienie: Przedsiębiorstwo energetyczne **Przedsiębiorstwo Komunikacji Miejskiej Spółka z ograniczoną odpowiedzialnością** spełnia warunki określone w art. 67 ust. 1 Prawa energetycznego, a w szczególności prowadziło działalność polegającą na wytwarzaniu oraz przesyłaniu i dystrybucji ciepła w dniu ogłoszenia ustawy, dysponuje odpowiednimi środkami finansowymi oraz możliwościami technicznymi gwarantującymi prawidłowe wykonywanie działalności oraz zatrudnia osoby o właściwych kwalifikacjach zawodowych, a także nie występują przesłanki, uniemożliwiające wydanie decyzji. Okres ważności koncesji został określony na 10 lat ze względu na to, że dokument rządowy, przyjęty przez Radę Ministrów 17 października 1995 r., „Założenia polityki energetycznej Polski do 2010 r.” określa prognozy rozwoju sytuacji energetycznej w Polsce w tym bilans zapotrzebowania i dostaw energii oraz potrzeby inwestycyjne do roku 2010.

Załącznik 62**Informacja o decyzji Prezesa URE
nr WCC/622/1567/U/OT-2/98/JS, PCC/650/1567/U/OT-2/98/JS
i OCC/176/1567/U/OT-2/98/JS**

W dniu 17 listopada 1998 r. zostały udzielone koncesje z urzędu przedsiębiorstwu energetycznemu: **Międzygminne Towarzystwo Budownictwa Społecznego Spółka z ograniczoną odpowiedzialnością** z siedzibą przy ulicy Towarowej 11, 42-600 Tarnowskie Góry na wytwarzanie, przesyłanie i dystrybucję ciepła oraz obrót ciepłem w terminie do dnia 30 listopada 2008 r.

Uzasadnienie: Przedsiębiorstwo energetyczne **Międzygminne Towarzystwo Budownictwa Społecznego Spółka z ograniczo-**

ną odpowiedzialnością spełnia warunki określone w art. 67 ust. 1 Prawa energetycznego, a w szczególności prowadziło działalność polegającą na wytwarzaniu, przesyłaniu i dystrybucji ciepła oraz obrocie ciepłem w dniu ogłoszenia ustawy, dysponuje odpowiednimi środkami finansowymi oraz możliwościami technicznymi gwarantującymi prawidłowe wykonywanie działalności oraz zatrudnia osoby o właściwych kwalifikacjach zawodowych, a także nie występują przesłanki, uniemożliwiające wydanie decyzji. Okres ważności koncesji został określony na 10 lat ze względu na to, że dokument rządowy, przyjęty przez Radę Ministrów 17 października 1995 r., „Założenia polityki energetycznej Polski do 2010 r.” określa prognozy rozwoju sytuacji energetycznej w Polsce w tym bilans zapotrzebowania i dostaw energii oraz potrzeby inwestycyjne do roku 2010.

Załącznik 63

Informacja o decyzji Prezesa URE
nr WCC/620/754/U/OT-2/98/HM, PCC/649/754/U/OT-2/98/HM
i OCC/177/754/U/OT-2/98/HM

W dniu 17 listopada 1998 r. zostały udzielone koncesje z urzędu przedsiębiorstwu energetycznemu: **Bytomska Spółka Węglowa Spółka Akcyjna** z siedzibą przy ulicy Strzelców Bytomskich 207, 41-914 Bytom na wytwarzanie, przesyłanie i dystrybucję ciepła oraz obrót ciepłem w terminie do dnia 30 listopada 2008 r.

Uzasadnienie: Przedsiębiorstwo energetyczne **Bytomska Spółka Węglowa Spółka Akcyjna** spełnia warunki określone w art. 67 ust. 1 Prawa energetycznego, a w szczególności prowadziło działalność polegającą na wytwarzaniu, przesyłaniu i dystrybucji ciepła oraz obrocie ciepłem w dniu ogłoszenia ustawy, dysponuje odpowiednimi środkami finansowymi oraz możliwościami technicznymi gwarantującymi prawidłowe wykonywanie działalności oraz zatrudnia osoby o właściwych kwalifikacjach zawodowych, a także nie występują przesłanki, uniemożliwiające wydanie decyzji. Okres ważności koncesji został określony na 10 lat ze względu na to, że dokument rządowy, przyjęty przez Radę Ministrów 17 października 1995 r., „Założenia polityki energetycznej Polski do 2010 r.” określa prognozy rozwoju sytuacji energetycznej w Polsce w tym bilans zapotrzebowania i dostaw energii oraz potrzeby inwestycyjne do roku 2010.

Załącznik 64

Informacja o decyzji Prezesa URE
nr WCC/380/2094/U/OT-2/98/BK
i PCC/398/2094/U/OT-2/98/BKM

W dniu 20 listopada 1998 r. zostały udzielone koncesje z urzędu przedsiębiorstwu energetycznemu: **Cementownia „Wiek” Spółka Akcyjna** z siedzibą przy ulicy Kościuszki 107, 42-443 Ogrodzieniec na wytwarzanie oraz przesyłanie i dystrybucję ciepła w terminie do dnia 30 listopada 2008 r.

Uzasadnienie: Przedsiębiorstwo energetyczne **Cementownia „Wiek” Spółka Akcyjna** spełnia warunki określone w art. 67 ust. 1 Prawa energetycznego, a w szczególności prowadziło działalność polegającą na wytwarzaniu oraz przesyłaniu i dystrybucji ciepła w dniu ogłoszenia ustawy, dysponuje odpowiednimi środkami finansowymi oraz możliwościami technicznymi gwarantującymi prawidłowe wykonywanie działalności oraz zatrudnia osoby o właściwych kwalifikacjach zawodowych,

a także nie występują przesłanki, uniemożliwiające wydanie decyzji. Okres ważności koncesji został określony na 10 lat ze względu na to, że dokument rządowy, przyjęty przez Radę Ministrów 17 października 1995 r., „Założenia polityki energetycznej Polski do 2010 r.” określa prognozy rozwoju sytuacji energetycznej w Polsce w tym bilans zapotrzebowania i dostaw energii oraz potrzeby inwestycyjne do roku 2010.

Załącznik 65

Informacja o decyzji Prezesa URE
nr WCC/660/285/U/OT-2/98/HM i PCC/695/285/U/OT-2/98/HM

W dniu 1 grudnia 1998 r. zostały udzielone koncesje z urzędu przedsiębiorstwu energetycznemu: **„Elektrociepłownia” Spółka z ograniczoną odpowiedzialnością** z siedzibą przy ulicy 1 Maja 100, 32-340 Wolbrom na wytwarzanie oraz przesyłanie i dystrybucję ciepła w terminie do dnia 15 grudnia 2008 r.

Uzasadnienie: Przedsiębiorstwo energetyczne **„Elektrociepłownia” Spółka z ograniczoną odpowiedzialnością** spełnia warunki określone w art. 67 ust. 1 Prawa energetycznego, a w szczególności prowadziło działalność polegającą na wytwarzaniu oraz przesyłaniu i dystrybucji ciepła w dniu ogłoszenia ustawy, dysponuje odpowiednimi środkami finansowymi oraz możliwościami technicznymi gwarantującymi prawidłowe wykonywanie działalności oraz zatrudnia osoby o właściwych kwalifikacjach zawodowych, a także nie występują przesłanki, uniemożliwiające wydanie decyzji. Okres ważności koncesji został określony na 10 lat ze względu na to, że dokument rządowy, przyjęty przez Radę Ministrów 17 października 1995 r., „Założenia polityki energetycznej Polski do 2010 r.” określa prognozy rozwoju sytuacji energetycznej w Polsce w tym bilans zapotrzebowania i dostaw energii oraz potrzeby inwestycyjne do roku 2010.

Załącznik 66

Informacja o decyzji Prezesa URE
nr PCC/708/768/U/3/98/JB i OCC/197/768/U/3/98/JB

W dniu 1 grudnia 1998 r. zostały udzielone koncesje z urzędu przedsiębiorstwu energetycznemu: **Nadwiślańska Spółka Węglowa Spółka Akcyjna** z siedzibą przy ulicy Bałuckiego 4, 43-100 Tychy na przesyłanie i dystrybucję ciepła oraz obrót ciepłem w terminie do dnia 15 grudnia 2008 r.

Uzasadnienie: Przedsiębiorstwo energetyczne **Nadwiślańska Spółka Węglowa Spółka Akcyjna** spełnia warunki określone w art. 67 ust. 1 Prawa energetycznego, a w szczególności prowadziło działalność polegającą na przesyłaniu i dystrybucji ciepła oraz obrocie ciepłem w dniu ogłoszenia ustawy, dysponuje odpowiednimi środkami finansowymi oraz możliwościami technicznymi gwarantującymi prawidłowe wykonywanie działalności oraz zatrudnia osoby o właściwych kwalifikacjach zawodowych, a także nie występują przesłanki, uniemożliwiające wydanie decyzji. Okres ważności koncesji został określony na 10 lat ze względu na to, że dokument rządowy, przyjęty przez Radę Ministrów 17 października 1995 r., „Założenia polityki energetycznej Polski do 2010 r.” określa prognozy rozwoju sytuacji energetycznej w Polsce w tym bilans zapotrzebowania i dostaw energii oraz potrzeby inwestycyjne do roku 2010.

Załącznik 67**Informacja o decyzji Prezesa URE
nr PCC/661/1776/U/2/98/RS i OCC/180/1776/U/2/98/RS**

W dniu 16 listopada 1998 r. zostały udzielone koncesje z urzędu przedsiębiorstwu energetycznemu: **Zakłady Chemiczne „Organika-Azot” Spółka Akcyjna** z siedzibą przy ulicy Chopina 94, 32-510 Jaworzno na przesyłanie i dystrybucję ciepła oraz obrót ciepłem w terminie do dnia 30 listopada 2008 r.

Uzasadnienie: Przedsiębiorstwo energetyczne **Zakłady Chemiczne „Organika-Azot” Spółka Akcyjna** spełnia warunki określone w art. 67 ust. 1 Prawa energetycznego, a w szczególności prowadziło działalność polegającą na przesyłaniu i dystrybucji ciepła oraz obrocie ciepłem w dniu ogłoszenia ustawy, dysponuje odpowiednimi środkami finansowymi oraz możliwościami technicznymi gwarantującymi prawidłowe wykonywanie działalności oraz zatrudnia osoby o właściwych kwalifikacjach zawodowych, a także nie występują przesłanki, uniemożliwiające wydanie decyzji. Okres ważności koncesji został określony na 10 lat ze względu na to, że dokument rządowy, przyjęty przez Radę Ministrów 17 października 1995 r., „Założenia polityki energetycznej Polski do 2010 r.” określa prognozy rozwoju sytuacji energetycznej w Polsce w tym bilans zapotrzebowania i dostaw energii oraz potrzeby inwestycyjne do roku 2010.

Załącznik 68**Informacja o decyzji Prezesa URE
nr PCC/659/851/U/2/98/RS i OCC/179/851/U/2/98/RS**

W dniu 16 listopada 1998 r. zostały udzielone koncesje z urzędu przedsiębiorstwu energetycznemu: **Fabryka Rowerów „Apollo” Spółka z ograniczoną odpowiedzialnością** z siedzibą przy ulicy Słowackiego 33, 43-502 Czechowice-Dziedzice na przesyłanie i dystrybucję ciepła oraz obrót ciepłem w terminie do dnia 30 listopada 2008 r.

Uzasadnienie: Przedsiębiorstwo energetyczne **Fabryka Rowerów „Apollo” Spółka z ograniczoną odpowiedzialnością** spełnia warunki określone w art. 67 ust. 1 Prawa energetycznego, a w szczególności prowadziło działalność polegającą na przesyłaniu i dystrybucji ciepła oraz obrocie ciepłem w dniu ogłoszenia ustawy, dysponuje odpowiednimi środkami finansowymi oraz możliwościami technicznymi gwarantującymi prawidłowe wykonywanie działalności oraz zatrudnia osoby o właściwych kwalifikacjach zawodowych, a także nie występują przesłanki, uniemożliwiające wydanie decyzji. Okres ważności koncesji został określony na 10 lat ze względu na to, że dokument rządowy, przyjęty przez Radę Ministrów 17 października 1995 r., „Założenia polityki energetycznej Polski do 2010 r.” określa prognozy rozwoju sytuacji energetycznej w Polsce w tym bilans zapotrzebowania i dostaw energii oraz potrzeby inwestycyjne do roku 2010.

Załącznik 69**Informacja o decyzji Prezesa URE
nr PCC/648/2751/U/OT-2/98/PK i OCC/175/2751/U/OT-2/98/RK**

W dniu 12 listopada 1998 r. zostały udzielone koncesje z urzędu przedsiębiorstwu energetycznemu: **Spółdzielnia Mieszkanio-**

wa „Chemicz” z siedzibą przy ulicy Kościelnej 87, 42-609 Tarnowskie Góry na przesyłanie i dystrybucję ciepła oraz obrót ciepłem w terminie do dnia 30 listopada 2008 r.

Uzasadnienie: Przedsiębiorstwo energetyczne **Spółdzielnia Mieszkanio-wa „Chemicz”** spełnia warunki określone w art. 67 ust. 1 Prawa energetycznego, a w szczególności prowadziło działalność polegającą na przesyłaniu i dystrybucji ciepła oraz obrocie ciepłem w dniu ogłoszenia ustawy, dysponuje odpowiednimi środkami finansowymi oraz możliwościami technicznymi gwarantującymi prawidłowe wykonywanie działalności oraz zatrudnia osoby o właściwych kwalifikacjach zawodowych, a także nie występują przesłanki, uniemożliwiające wydanie decyzji. Okres ważności koncesji został określony na 10 lat ze względu na to, że dokument rządowy, przyjęty przez Radę Ministrów 17 października 1995 r., „Założenia polityki energetycznej Polski do 2010 r.” określa prognozy rozwoju sytuacji energetycznej w Polsce w tym bilans zapotrzebowania i dostaw energii oraz potrzeby inwestycyjne do roku 2010.

Załącznik 70**Informacja o decyzji Prezesa URE
nr PCC/593/919/U/OT-2/98/HM i OCC/157/919/U/OT-2/98/HM**

W dniu 12 listopada 1998 r. zostały udzielone koncesje z urzędu przedsiębiorstwu energetycznemu: **Przedsiębiorstwo „Prefabet-Łagisza” Spółka z ograniczoną odpowiedzialnością** z siedzibą przy ulicy Dąbrowskiej 71, 42-504 Będzin na przesyłanie i dystrybucję ciepła oraz obrót ciepłem w terminie do dnia 15 listopada 2008 r.

Uzasadnienie: Przedsiębiorstwo energetyczne **Przedsiębiorstwo „Prefabet-Łagisza” Spółka z ograniczoną odpowiedzialnością** spełnia warunki określone w art. 67 ust. 1 Prawa energetycznego, a w szczególności prowadziło działalność polegającą na przesyłaniu i dystrybucji ciepła oraz obrocie ciepłem w dniu ogłoszenia ustawy, dysponuje odpowiednimi środkami finansowymi oraz możliwościami technicznymi gwarantującymi prawidłowe wykonywanie działalności oraz zatrudnia osoby o właściwych kwalifikacjach zawodowych, a także nie występują przesłanki, uniemożliwiające wydanie decyzji. Okres ważności koncesji został określony na 10 lat ze względu na to, że dokument rządowy, przyjęty przez Radę Ministrów 17 października 1995 r., „Założenia polityki energetycznej Polski do 2010 r.” określa prognozy rozwoju sytuacji energetycznej w Polsce w tym bilans zapotrzebowania i dostaw energii oraz potrzeby inwestycyjne do roku 2010.

Załącznik 71**Informacja o decyzji Prezesa URE
nr WCC/701/1341/U/2/98/RS i PCC/730/1341/U/2/98/RS**

W dniu 10 grudnia 1998 r. zostały udzielone koncesje z urzędu przedsiębiorstwu energetycznemu: **„Energ-Zach” Spółka z ograniczoną odpowiedzialnością** z siedzibą przy ulicy Narutowicza 15, 41-500 Chorzów na wytwarzanie oraz przesyłanie i dystrybucję ciepła w okresie do dnia 15 grudnia 2008 r.

Uzasadnienie: Przedsiębiorstwo energetyczne **„Energ-Zach” Spółka z ograniczoną odpowiedzialnością** spełnia warunki określone w art. 67 ust. 1 Prawa energetycznego, a w szczegól-

ności prowadziło działalność polegającą na wytwarzaniu oraz przesyłaniu i dystrybucji ciepła w dniu ogłoszenia ustawy, dysponuje odpowiednimi środkami finansowymi oraz możliwościami technicznymi gwarantującymi prawidłowe wykonywanie działalności oraz zatrudnia osoby o właściwych kwalifikacjach zawodowych, a także nie występują przesłanki, uniemożliwiające wydanie decyzji. Okres ważności koncesji został określony na 10 lat ze względu na to, że dokument rządowy, przyjęty przez Radę Ministrów 17 października 1995 r., „Założenia polityki energetycznej Polski do 2010 r.” określa prognozy rozwoju sytuacji energetycznej w Polsce w tym bilans zapotrzebowania i dostaw energii oraz potrzeby inwestycyjne do roku 2010.

poz. 576

WYPOWIEDZENIE

z dnia 25 września 1998 r.

porozumienia zawartego przez Wojewodę Katowickiego z Zarządem Miasta Rydułtowy 24 marca 1994 r. — skutkujące na dzień 31 grudnia 1998 r.

Na podstawie § 9 pkt. 1 porozumienia zawartego w dniu 24 marca 1994 r. pomiędzy Wojewodą Katowickim i Zarządem Miasta Rydułtowy w sprawie powierzenia temu Zarządowi uprawnień Zarządcy dróg wojewódzkich, oświadczam wolę rozwiązania niniejszego porozumienia z dniem 31 grudnia 1998 r. z zachowaniem trzymiesięcznego okresu wypowiedzenia. Powyższe wypowiedzenie uwarunkowane jest zmianami związanymi z reformą administracyjną państwa. Nowy podział kompetencji odnośnie do zarządzania drogami, a także inna dotychczasowa klasyfikacja ciągów drogowych (przynależność do poszczególnych kategorii dróg publicznych), nie zezwala na realizowanie zadań powierzonych w/w. porozumieniem na warunkach wynikających z jego treści po 31 grudnia 1998 r. Jednocześnie informuję, iż umowy z wykonawcami na zimowe utrzymanie obecnych dróg wojewódzkich należałoby zawierać na cały sezon 98/99, ponieważ od 1 stycznia 199 r. przewidziana jest cesja tych umów na nowe zarządy dróg.

**w/z WOJEWODY
Wicewojewoda Katowicki**

Andrzej Gałązewski

poz 577

WYPOWIEDZENIE

z dnia 25 września 1998 r.

porozumienia zawartego przez Wojewodę Katowickiego z Zarządem Miasta Racibórz 30 grudnia 1994 r. — skutkujące na dzień 31 grudnia 1998 r.

Na podstawie § 9 pkt. 1 porozumienia zawartego w dniu 30 grudnia 1994 r. pomiędzy Wojewodą Katowickim i Zarządem Miasta Racibórz w sprawie powierzenia temu Zarządowi uprawnień Zarządcy dróg krajowych i wojewódzkich, oświadczam wolę rozwiązania niniejszego porozumienia z dniem 31 grudnia 1998 r. z zachowaniem trzymiesięcznego okresu wypowiedzenia.

Powyższe wypowiedzenie uwarunkowane jest zmianami związanymi z reformą administracyjną państwa. Nowy podział kompetencji odnośnie do zarządzania drogami, a także inna dotychczasowa klasyfikacja sieci drogowej (przynależność ciągów do poszczególnych kategorii dróg publicznych), nie zezwala na realizowanie zadań powierzonych w/w. porozumieniem na warunkach wynikających z jego treści po 31 grudnia 1998 r. Jednocześnie informuję, iż umowy z wykonawcami na zimowe utrzymanie obecnych dróg krajowych i wojewódzkich należałoby zawierać na cały sezon 98/99, ponieważ od 1 stycznia 1999 r. przewidziana jest cesja tych umów na nowe zarządy dróg.

**w/z WOJEWODY
Wicewojewoda Katowicki**

Andrzej Gałązewski

poz. 578

Wyrażam zgodę

Wojewoda Katowicki

ANEKS

sporządzony dnia 8 października 1998 r. do „Porozumienia” zawartego w dniu 8 maja 1992 roku pomiędzy Kierownikiem Urzędu Rejonowego w Zawierciu a Nadleśnictwem Lasów Państwowych w Siewierzu.

Na podstawie § 5 pkt. 3 cytowanego wyżej „Porozumienia” strony ustalają

co następuje:

I. Paragraf 1 niniejszego „Porozumienia” otrzymuje brzmienie:

§ 1

1. Kierownik Urzędu Rejonowego w Zawierciu działając na podstawie art. 5 ust. 3 ustawy z dnia 28 września 1991 roku o lasach (Dz U. Nr 101 poz. 444 z późniejszymi zmianami) w związku z art. 40 ust. 1 ustawy z dnia 22 marca 1990 roku o terenowych organach rządowej administracji ogólnej (Dz. U. Nr 21, poz. 123 i Nr 75 z 1991 roku poz. 328) powierza Nadleśniczemu Nadleśnictwa Siewierz prowadzenie — w jego imieniu — niektórych spraw z zakresu nadzoru nad gospodarką leśną w lasach nie stanowiących własności Skarbu Państwa a Nadleśniczy sprawy te przyjmuje do realizacji, tj.:

1) Sprawowanie nadzoru — wynikające z art. 5 ust. 1 i 3 ustawy z dnia 28 września 1991 r. o lasach (Dz. U. Nr 101, poz. 444 z późniejszymi zmianami) nad:

- a) realizacją obowiązków właścicieli lasów nie stanowiących własności Skarbu Państwa dotyczących kształtowania równowagi w ekosystemach leśnych, podnoszenia naturalnej odporności drzewostanu (art. 9) oraz trwałego utrzymania lasów i zapewnienia ciągłości ich użytkowania (art. 13 ust. 1 i 3 pkt. 2 ppkt. a),
- b) cechowaniem drewna pozyskanego w lasach nie stanowiących własności Skarbu Państwa i wystawianiem właścicielom lasów dokumentów stwierdzających legalność pozyskania drewna **zgodnie z Rozporządzeniem z dnia 21 lutego 1998 roku Ministra Ochrony Środowiska**

ska Zasób Naturalnych i Leśnictwa dotyczącego zasad cechowania drewna wzorów urzędów do cechowania i zasad ich stosowania oraz wzoru dokumentu stwierdzającego legalność pozyskanego drewna (art. 14a ust. 1 i 3 w/w ustawy),

- c) zarządzaniem wykonania zabiegów zwalczających lub ochronnych w lasach zagrożonych na terenie Nadleśnictwa (art. 10 ust. 1 pkt. 2).
- 2) Nakazywanie właścicielowi lasu w drodze decyzji (art. 24) wykonania obowiązków określonych w art. 13 lub zawartych w uproszczonym planie urządzania lasu bądź decyzji, o której mowa w art. 19 ust. 3.
- 3) Prowadzenia doradztwa i szkolenia w zakresie gospodarki leśnej (art. 35 ust. 2).
- 4) W lasach dla których nie ma opracowanych planów urządzania lasu do czasu ich opracowania — ustalenie i nadzorowanie wykonania przez właścicieli lasów zadań w zakresie:
- wycięcia drzew,
 - ponownego założenia upraw leśnych,
 - przebudowy drzewostanu,
 - pielęgnowania i ochrony lasu, w tym również ochrony przeciwpożarowej (art. 79 ust. 3 pkt. 2) i wydawania decyzji w tym zakresie.
2. Nadzór nad sposobem realizacji gospodarki leśnej w lasach nie stanowiących własności Skarbu Państwa odbywać się będzie w oparciu o zasady obowiązujące w Lasach Państwowych do czasu ukazania się odrębnych przepisów w tym zakresie.
3. Powierzenie realizacji zadań o których mowa w ust. 1 dotyczy:
- a) terenów leśnych położonych na obszarze 8.867 ha w tym:
- | | |
|--------------------|-----------|
| gmina Zawiercie | — 1007 ha |
| gmina Łazy | — 1832 ha |
| gmina Poręba | — 1074 ha |
| gmina Ogrodzieniec | — 3165 ha |
| gmina Siewierz | — 1475 ha |
| gmina Mierzęcice | — 314 ha |
- b) na ogólną powierzchnię 8.867 ha składają się:
- lasy stanowiące własność osób fizycznych — 7415 ha
 - lasy stanowiące własność osób prawnych — 1452 ha
- c) na ogólną powierzchnię 8.867 ha powierzchnia — 7037 ha posiada opracowane i zatwierdzone plany urządzania lasu.

II. Paragraf 2 niniejszego „Porozumienia” otrzymuje brzmienie:

§ 2

1. Koszty realizacji zadań określonych w § 1 pokrywa Wojewoda Katowicki ze środków finansowych pozostających w jego dyspozycji.
2. Koszty realizacji zadań obejmują zarówno środki na wydatki osobowe, jak i rzeczowe związane z realizacją powierzonych zadań.
3. Rozliczenie należności za każdy kwartał będzie następowało w przeciągu dwóch tygodni po zakończeniu kwartału i przedłożeniu opisowych sprawozdań z wykonania zadań.
4. O sposobie wykorzystania środków decyduje Nadleśniczy.
5. W przypadku nienależytego wykonania zadań, należne środki ulegną odpowiedniemu zmniejszeniu.
6. Wysokość środków na rok następny będzie konsultowana w październiku roku poprzedzającego.
7. Nadleśniczy jest zobowiązany do terminowego składania Kierownikowi Urzędu Rejonowego w Zawierciu sprawozdań o realizacji zadań powierzonych oraz bieżących informacji o stwierdzonych nieprawidłowościach w zakresie gospodar-

ki leśnej w lasach nie stanowiących własności Skarbu Państwa jako niezbędny element do wypłacania środków finansowych.

III. Paragraf 3 otrzymuje brzmienie:

§ 3

1. Do podpisywania decyzji administracyjnych w zakresie spraw określonych w § 1 ust. 1 upoważniony jest Nadleśniczy Nadleśnictwa Siewierz. Przy wydawaniu decyzji administracyjnych w ich podstawie prawnej należy powołać się na w/w „Porozumienie”.
2. Decyzje wydawane przez Nadleśniczego podlegają egzekucji w trybie postępowania egzekucyjnego w administracji, gdzie wierzycielem jest Urząd Rejonowy w Zawierciu.
3. Kontrolę realizacji przez właściciela lasu zadań określonych przez wierzyciela w upomnieniu sprawuje w terenie Nadleśniczy.
4. W przypadku dewastacyjnej wycinki lasu niezgodnej ze wskazaniami uproszczonego planu urządzania lasu lub decyzji z art. 19 i 79 — po uzyskaniu informacji z Nadleśnictwa — Kierownik Urzędu Rejonowego w Zawierciu prowadzi niezwłoczne postępowanie zgodne z obowiązującym prawem.
5. Kierownik Urzędu Rejonowego w Zawierciu dostarczy wszelki niezbędny sprzęt oraz materiały do prawidłowej realizacji powierzonych zadań tj. wzory sprawozdań kwartalnych, świadectw legalizacji pozyskania drewna, decyzji, cechówek, tabliczek z numerami oraz w przypadkach koniecznych — materiałów do sporządzania inwentaryzacji lasu.
6. Organizacja i sposób realizacji powierzonych spraw należą do kompetencji Nadleśniczego. Nadleśniczy przedstawia Kierownikowi Urzędu Rejonowego w Zawierciu do wiadomości: zakres czynności pracownika bezpośrednio nadzorującego lasy oraz organizację czynności związanych z cechowaniem drewna.

IV. Pozostałe zapisy „Porozumienia” pozostają bez zmian.

V. Aneks do „Porozumienia” wchodzi w życie w terminie 14 dni od publikacji w Dzienniku Urzędowym Województwa Katowickiego.

VI. Aneks sporządzono w trzech jednobrzmiących egzemplarzach po jednym dla Wojewody Katowickiego, Kierownika Urzędu Rejonowego w Zawierciu oraz Nadleśniczego Nadleśnictwa Siewierz.

NADLEŚNICZY	KIEROWNIK
Nadleśnictwa Siewierz	Urzędu Rejonowego w Zawierciu
mgr inż. Andrzej Włoka	mgr inż. Przemysław Duda

poz. 579

Wyrażam zgodę

Wojewoda Katowicki

ANEKS

sporządzony dnia 15 października 1998 r. do „Porozumienia” zawartego w dniu 8 maja 1992 roku pomiędzy Kierownikiem Urzędu Rejonowego w Zawierciu a Nadleśnictwem Lasów Państwowych w Olkuszu.

Na podstawie § 5 pkt. 3 cytowanego wyżej „Porozumienia” strony ustalają co następuje:

I. Paragraf 1 niniejszego „Porozumienia” otrzymuje brzmienie:

§ 1

1. Kierownik Urzędu Rejonowego w Zawierciu działając na podstawie art. 5 ust. 3 ustawy z dnia 28 września 1991 roku o lasach (Dz. U. Nr 101 poz. 444 z późniejszymi zmianami) w związku z art. 40 ust. 1 ustawy z dnia 22 marca 1990 roku o terenowych organach rządowej administracji ogólnej (Dz. U. Nr 21, poz. 123 i Nr 75 z 1991 roku poz. 328) powierza Nadleśniczemu Nadleśnictwa Olkusz prowadzenie — w jego imieniu — niektórych spraw z zakresu nadzoru nad gospodarką leśną w lasach nie stanowiących własności Skarbu Państwa a Nadleśniczy sprawy te przyjmuje do realizacji, tj.:

1) **Sprawowanie nadzoru — wynikające z art. 5 ust. 1 i 3 ustawy z dnia 28 września 1991 r. o lasach** (Dz. U. Nr 101, poz. 444 z późniejszymi zmianami) nad:

- realizacją obowiązków właścicieli lasów nie stanowiących własności Skarbu Państwa dotyczących kształtowania równowagi w ekosystemach leśnych, podnoszenia naturalnej odporności drzewostanu (art. 9) oraz trwałego utrzymania lasów i zapewnienia ciągłości ich użytkowania (art. 13 ust. 1 i 3 pkt. 2 ppkt. a),
- cechowaniem drewna pozyskanego w lasach nie stanowiących własności Skarbu Państwa i wystawianiem właścicielom lasów dokumentów stwierdzających legalność pozyskania drewna **zgodnie z Rozporządzeniem z dnia 21 lutego 1998 roku Ministra Ochrony Środowiska Zasób Naturalnych i Leśnictwa** dotyczącego zasad cechowania drewna wzorów urzędzeń do cechowania i zasad ich stosowania oraz wzoru dokumentu stwierdzającego legalność pozyskanego drewna (art. 14a ust. 1 i 3 w/w ustawy),
- zarządzaniem wykonania zabiegów zwalczających lub ochronnych w lasach zagrożonych na terenie Nadleśnictwa (art. 10 ust. 1 pkt. 2).

2) Nakazywanie właścicielowi lasu w drodze decyzji (art. 24) wykonania obowiązków określonych w art. 13 lub zawartych w uproszczonym planie urządzania lasu bądź decyzji, o której mowa w art. 19 ust. 3.

3) Prowadzenia doradztwa i szkolenia w zakresie gospodarki leśnej (art. 35 ust. 2).

4) W lasach dla których nie ma opracowanych planów urządzania lasu do czasu ich opracowania — ustalenie i nadzorowanie wykonania przez właścicieli lasów zadań w zakresie:

- wycięcia drzew,
- ponownego założenia upraw leśnych,
- przebudowy drzewostanu,
- pielęgnowania i ochrony lasu, w tym również ochrony przeciwpożarowej (art. 79 ust. 3 pkt. 2) i wydawania decyzji w tym zakresie.

2. Nadzór nad sposobem realizacji gospodarki leśnej w lasach nie stanowiących własności Skarbu Państwa odbywać się będzie w oparciu o zasady obowiązujące w Lasach Państwowych do czasu ukazania się odrębnych przepisów w tym zakresie.

3. Powierzenie realizacji zadań o których mowa w ust. 1 dotyczy:

- terenów leśnych położonych na obszarze 2014 ha w tym:
 - gmina Pilica — 1483 ha
 - gmina Żarnowiec — 531 ha
- na ogólną powierzchnię 2014 ha składają się:
 - lasy stanowiące własność osób fizycznych — 1595 ha
 - lasy stanowiące własność osób prawnych — 419 ha

c) na ogólną powierzchnię 2014 ha powierzchnia — 1595 ha posiada opracowane i zatwierdzone plany urządzania lasu.

II. Paragraf 2 niniejszego „Porozumienia” otrzymuje brzmienie:

§ 2

- Koszty realizacji określonych w § 1 pokrywa Wojewoda Katowicki ze środków finansowych pozostających w jego dyspozycji.
- Koszty realizacji zadań obejmują zarówno środki na wydatki osobowe, jak i rzeczowe związane z realizacją powierzonych zadań.
- Rozliczenie należności za każdy kwartał będzie następowało w przeciągu dwóch tygodni po zakończeniu kwartału i przedłożeniu opisowych sprawozdań z wykonania zadań.
- O sposobie wykorzystania środków decyduje Nadleśniczy.
- W przypadku nienależytego wykonania zadań, należne środki ulegną odpowiedniemu zmniejszeniu.
- Nadleśniczy jest zobowiązany do terminowego składania Kierownikowi Urzędu Rejonowego w Zawierciu sprawozdań o realizacji zadań powierzonych oraz bieżących informacji o stwierdzonych nieprawidłowościach w zakresie gospodarki leśnej w lasach nie stanowiących własności Skarbu Państwa, jako niezbędny element do wypłacania środków finansowych.

III. Paragraf 3 otrzymuje brzmienie:

§ 3

- Do podpisywania decyzji administracyjnych w zakresie spraw określonych w § 1 ust. 1 upoważniony jest Nadleśniczy Nadleśnictwa Olkusz. Przy wydawaniu decyzji administracyjnych w ich podstawie prawnej należy powołać się na w/w „Porozumienie”.
- Decyzje wydawane przez Nadleśniczego podlegają egzekucji w trybie postępowania egzekucyjnego w administracji, gdzie wierzycielem jest Urząd Rejonowy w Zawierciu.
- Kontrolę realizacji przez właściciela lasu zadań określonych przez wierzyciela w upomnieniu sprawuje w terenie Nadleśniczy.
- W przypadku dewastacyjnej wycinki lasu niezgodnej ze wskazaniami uproszczonego planu urządzania lasu lub decyzji z art. 19 i 79 — po uzyskaniu informacji z Nadleśnictwa — Kierownik Urzędu Rejonowego w Zawierciu prowadzi niezwłoczne postępowanie zgodne z obowiązującym prawem.
- Kierownik Urzędu Rejonowego w Zawierciu dostarczy wszelki niezbędny sprzęt oraz materiały do prawidłowej realizacji powierzonych zadań tj. wzory sprawozdań kwartalnych, świadectw legalizacji pozyskania drewna, decyzji, cechówek, tabliczek z numerami.
- Organizacja i sposób realizacji powierzonych spraw należą do kompetencji Nadleśniczego. Nadleśniczy przedstawia Kierownikowi Urzędu Rejonowego w Zawierciu do wiadomości: *organizację czynności związanych z cechowaniem drewna.*

IV. Pozostałe zapisy „Porozumienia” pozostają bez zmian.

V. Aneks do „Porozumienia” wchodzi w życie w terminie 14 dni od publikacji w Dzienniku Urzędowym Województwa Katowickiego.

VI. Aneks sporządzono w trzech jednobrzmiących egzemplarzach po jednym dla Wojewody Katowickiego, Kierownika Urzędu Rejonowego w Zawierciu oraz Nadleśniczego Nadleśnictwa Olkusz.

NADLEŚNICZY	KIEROWNIK
Nadleśnictwa Olkusz	Urzędu Rejonowego w Zawierciu

inż. Michał Dobrzański	mgr inż. Przemysław Duda
------------------------	--------------------------

poz. 580

**UJCHWAŁA NR II/4/98
RADY GMINY W GODOWIE**

z dnia 4 listopada 1998 r.

w sprawie zmian w Statucie Gminy Godów

Na podstawie art. 18 ust. 2 pkt 1 ustawy z dnia 8 marca 1990 r. o samorządzie terytorialnym (Dz. U. z 1996 r. Nr 13, poz. 74 z późn. zmianami) oraz art. 7 ust. 2 ustawy z dnia 24 lipca 1998 r. o wejściu w życie ustawy o samorządzie powiatowym, ustawy o samorządzie województwa oraz ustawy o administracji rządowej w województwie (Dz. U. z 1998 r. Nr 99, poz. 631)

Rada Gminy w Godowie uchwala:

1. Wprowadzić zmiany w Statucie Gminy Godów, jak następuje;
 - skreśla się w całości dotychczasowe brzmienie § 21 ust. 5 i nadaje się nowe o treści;

„Wójt jest pracownikiem samorządowym zatrudnionym w ramach stosunku pracy na podstawie wyboru. Zastępca Wójta swoją funkcję pełni społecznie”

 - w § 25 ust. 2 skreśla się: „swojego Zastępcę lub innych”
 - § 54 skreśla się w całości
 - w § 55 skreśla się „i jego Zastępcę” oraz „lub jego Zastępcę”
2. Pozostała część Statutu Gminy nie ulega zmianie.
3. Wykonanie uchwały powierza się Zarządowi Gminy w Godowie.
4. Niniejsze zmiany Statutu Gminy podlegają ogłoszeniu na tablicy ogłoszeń Urzędu Gminy oraz publikacji w Dzienniku Urzędowym Województwa Katowickiego.
5. Uchwała wchodzi w życie z dniem ogłoszenia.

**PRZEWODNICZĄCY
RADY GMINY**

mgr inż. Józef Pękała

poz. 581

**UCHWAŁA NR II/13/98
RADY GMINY PAWŁOWICE**

z dnia 6 listopada 1998 r.

w sprawie zmian w Statucie Gminy Pawłowice

Na podstawie art. 18 ust. 2 pkt 1 ustawy z dnia 8 marca 1990 r. o samorządzie terytorialnym (Dz. U. Nr 13, poz. 74 z późn. zmianami) Rada Gminy Pawłowice

uchwała:

§ 1

Dokonać następujących zmian w Statucie Gminy Pawłowice uchwalonym uchwałą Rady Gminy Pawłowice nr XVI/110/96 z dnia 9 lutego 1996 r. opublikowanym w Dzienniku Urzędowym Województwa Katowickiego nr 6 poz. 38:

W § 15 pkt. 1 — wykreślić słowa „i 1 delegata do Sejmiku Wojewódzkiego”

W § 15 pkt. 3 — wykreślić słowa „oraz delegata”

W § 16 pkt. — zmienić treść pkt 2, który otrzymuje brzmienie: „Tryb zwoływania sesji nowo wybranej rady po ogłoszeniu zbiorczych wyników wyborów określa Ustawa o samorządzie terytorialnym”

W § 19 pkt. 1 — ppkt. b otrzymuje brzmienie: „Komisję Gospodarki i Mienia Komunalnego w składzie nie mniejszym niż 5 radnych”

W § 19 pkt. 1 — ppkt. c otrzymuje brzmienie: „Komisję Działalności Społecznej w składzie nie mniejszym niż 5 radnych”

W § 19 dodaje się pkt. 3 o treści:

3. „Radny może wchodzić w skład tylko jednej Komisji — z wyjątkiem Komisji Rewizyjnej”

W § 21 pkt. 1 — ppkt. d, po słowie „o udzielenie” dodaje się słowa „lub nieudzielenie”

W § 22 treść pkt. 2, otrzymuje brzmienie:

- „Zasady i tryb działania Komisji Gospodarki i Mienia Komunalnego oraz Komisji Działalności Społecznej określają regulaminy przyjęte odrębnymi uchwałami Rady.”

W § 24 dodaje się zapis o treści:

- „Radny przyjmuje zgłaszane przez społeczność lokalną postulaty i przedstawia je organom gminy do rozpatrzenia.

W § 58 pkt. 1: wykreślić słowa „przekraczającej zakres zwykłego zarządu” i słowa „oraz Skarbnik Gminy”.

§ 2

Uchwała podlega ogłoszeniu w sposób zwyczajowo przyjęty oraz opublikowaniu w Dzienniku Urzędowym Województwa Katowickiego.

§ 3

Wykonanie Uchwały powierza się Zarządowi Gminy.

§ 4

Uchwała wchodzi w życie z dniem podjęcia z mocą obowiązującą od dnia ogłoszenia.

**PRZEWODNICZĄCY
Rady Gminy Pawłowice**

mgr inż. Franciszek Dziendziel

poz. 582

**UCHWAŁA NR III/12/98
RADY GMINY PSARY**

z dnia 27 listopada 1998 r.

w sprawie zmiany Statutu Gminy Psary

Na podstawie art. 18 ust. 2 pkt 1 i 13 ustawy z dnia 8 marca 1990 r. o samorządzie terytorialnym (Dz. U. Nr 13, z 1996 r. poz. 74 z późniejszymi zmianami)

Rada Gminy Psary uchwala:**§ 1**

Dokonać zmiany w uchwale Nr XXII/108/96 Rady Gminy Psary z dnia 26.06.1996 r. w sprawie uchwalenia statutu Gminy Psary w § 3 nadając mu brzmienie:

§ 3.1.

HERB GMINY PSARY.

Część składowa Herbu.

Tarcza trójpolowa, hiszpańska, godło.

Pierwsze pole górne w pas w kolorze błękitnym, na którym znajduje się połowa orła w pas Piastów Śląskich — kolor złoty.

W drugim prawym dolnym polu w kolorze białym, kłosa zboża, kilof i pyryk — kolor złoty.

W trzecim lewym dolnym polu w kolorze zielonym — złoty pies.

2. Wzór herbu zawiera załącznik Nr 1 do statutu.

Projekt herbu Gminy Psary jest związany z symboliką Piastów Śląskich.

Kolory tarcz: niebieski i biały to kolory Śląska.

Na niebieskim tle znajduje się orzeł Piastów Śląskich. Kłosa zboża, to tereny rolnicze, pyryk i młotek to symbole górnicze.

Pies jako symbol Gminy Psary wiąże się historycznie z hodowlą psów myśliwskich, kolor zielony tereny leśne.

§ 2

Wykonanie uchwały powierza się Zarządowi Gminy.

§ 3

Uchwała podlega opublikowaniu na tablicy ogłoszeń Urzędu Gminy Psary oraz ogłoszeniu w Dzienniku Urzędowym Województwa Katowickiego.

§ 4

Uchwała wchodzi w życie z dniem opublikowania na tablicy ogłoszeń Urzędu Gminy Psary.

Przewodniczący RADY GMINY**mgr Zbigniew Waluga**

**Załącznik Nr 1
do Uchwały Nr III/12/98
Rady Gminy Psary
z dnia 27.11.1998 r.**



PREZESIDENT
RADY GMINY

mgr inż. Andrzej Psary

str. 11

WYKONAWCA
RADY GMINY

mgr inż. Andrzej Psary

PREZESIDENT
Rady Gminy Psary

mgr inż. Andrzej Psary

poz. 583

**UCHWAŁA NR II/6/98
RADY MIEJSKIEJ W PSZOWIE**

z dnia 13 listopada 1998 r.

w sprawie zmiany Statutu Miasta Pszowa.

Na podstawie art. 18 ust. 2 pkt 1 ustawy z dnia 8 marca 1990 r. o samorządzie terytorialnym (Dz. U. Nr 13, poz. 74 z późniejszymi zmianami) Rada Miejska w Pszowie

uchwała, co następuje:

§ 1

W § 28 dokonuje się następujących zmian:

- 1) pkt. II. otrzymuje brzmienie:
„II Komisja Prawa i Porządku Publicznego”
- 2) pkt. IV otrzymuje brzmienie:
„IV. Komisja Zdrowia i Spraw Społecznych”
- 3) pkt. VI. otrzymuje brzmienie:
„VI. Komisja Oświaty, Kultury i Sportu”

§ 2

W załączniku nr 3 do Statutu Miasta Pszów stanowiącym Regulamin Pracy Rady Miejskiej w Pszowie wprowadza się następujące zmiany:

- 1) § 33 pkt. II. otrzymuje brzmienie:
„II. Komisja Prawa i Porządku Publicznego:
powołana jest do wykonywania zadań z zakresu ładu i porządku publicznego, ochrony przeciwpożarowej, opiniowania aktów prawnych i dokumentów”
- 2) § 33 pkt. IV. otrzymuje brzmienie:
„IV. Komisja Zdrowia i Spraw Społecznych:
powołana jest do wykonywania zadań z zakresu ochrony zdrowia, profilaktyki zawodowej i współpracy z Ośrodkiem Pomocy Społecznej”.
- 3) § 33 pkt. VI. otrzymuje brzmienie:
„VI. Komisja Oświaty, Kultury i Sportu:
powołana jest do wykonywania zadań z zakresu oświaty, rekreacji, sportu, kultury, rozwoju organizacji kulturalnych itp.”
- 4) § 33 ust. 2 otrzymuje brzmienie:
„2. Najpóźniej na drugiej sesji po wyborach Rada dokonuje wyboru przewodniczących stałych komisji w głosowaniu jawnym”.

§ 3

Wykonanie uchwały powierza się Zarządowi Miasta.

§ 4

Uchwała wchodzi w życie z dniem podpisania.

**PRZEWODNICZĄCY
Rady Miejskiej**

Paweł Kołodziej

poz. 584

**UCHWAŁA NR II/7/98
RADY MIEJSKIEJ W RACIBORZU**

z dnia 18 listopada 1998 r.

w sprawie zmiany Statutu Miasta Raciborza uchwalonego w dniu 14.02.1996 r. uchwałą Nr XXIII/183/96 Rady Miejskiej w Raciborzu.

Na podstawie art. 18 ust. 2 pkt 1, art. 21 ust. 1, art. 22 oraz art. 40 ust. 1 i 2 ustawy z dnia 8 marca 1990 r. o samorządzie terytorialnym (tj. Dz. U. Nr 13, poz. 74 z 1996 roku z późniejszymi zmianami) Rada Miejska w Raciborzu

uchwała, co następuje:

§ 1

Zmienia się § 22 Statutu Miasta Raciborza, który otrzymuje następujące brzmienie:

§ 22.

1. Rada powołuje następujące stałe komisje:
 - 1) Rozwoju Gospodarczego, Budżetu i Finansów,
 - 2) Zdrowia i Opieki Społecznej,
 - 3) Bezpieczeństwa Publicznego i Ochrony Przeciwpożarowej,
 - 4) Oświaty, Kultury i Sztuki,
 - 5) Sportu i Rekreacji,
 - 6) Gospodarki Miejskiej i Ochrony Środowiska.

§ 2

Wykonanie uchwały powierza się Zarządowi Miasta.

§ 3

1. Uchwała wchodzi w życie z dniem podpisania, w formie wywieszenia na tablicy ogłoszeń Urzędu Miasta.
2. Termin wywieszenia uchwały ustala się na dzień 30.11.1998 r.

§ 4

Uchwała podlega ogłoszeniu w Dzienniku Urzędowym Województwa Katowickiego.

**PRZEWODNICZĄCY
Rady Miejskiej**

Tadeusz Wojnar

poz. 585

**UCHWAŁA NR 55/IV/98
RADY MIEJSKIEJ W RUDZIE ŚLĄSKIEJ**

z dnia 28 grudnia 1998 r.

w sprawie zmiany w Statucie Miasta Ruda Śląska

Na podstawie art. 18 ust. 2 pkt 1 oraz art. 22 ustawy z dnia 8 marca 1990 r. o samorządzie terytorialnym (tekst jednolity

Dz. U. z 1996 r. Nr 13, poz. 74 z 1996 r. z późniejszymi zmianami)
Rada Miejska w Rudzie Śląskiej

uchwała, co następuje:

§ 1

Dokonać zmiany w paragrafie 26 ust. 2, w Statucie Miasta Ruda Śląska, nadając mu następujące brzmienie:

§ 26

2. Zarząd Miasta w liczbie 7 osób stanowią Prezydent Miasta jako przewodniczący, zastępcy Prezydenta Miasta oraz co najmniej dwóch pozostałych członków Zarządu Miasta”.

§ 2

Wykonanie uchwały powierzyć Przewodniczącemu Rady Miejskiej.

§ 3

Uchwała wchodzi w życie z dniem ogłoszenia w Dzienniku Urzędowym Województwa Katowickiego.

**PRZEWODNICZĄCA
Rady Miejskiej**

mgr inż. Barbara Dworak

poz. 586

**UCHWAŁA NR III/13/98
RADY GMINY RUDZINIEC**

z dnia 2 grudnia 1998 r.

w sprawie zmiany Statutu Gminy Rudziniec

Na podstawie art. 18 ust. 2 pkt 1, art. 22 oraz art. 40 ust. 2 pkt. 1 ustawy z dnia 8 marca 1990 r. o samorządzie terytorialnym (tekst jednolity z 1996 r. Dz. U. Nr 13, poz. 74 z późn. zm.) Rada Gminy w Rudziniecu

uchwała:

- zmienić Statut Gminy Rudziniec w ten sposób, że:
w § 24 ust. 1, wykreśla się:
„pkt. 4 Komisja d/s przeciwdziałania alkoholizmowi”
„pkt. 5 Komisja przetargowa”
- zmiana Statutu Gminy podlega ogłoszeniu w Dzienniku Urzędowym Województwa Katowickiego,
- uchwała wchodzi w życie z dniem ogłoszenia przez rozplakatowanie obwieszczeń w miejscach publicznych,
- wykonanie uchwały powierza się Zarządowi Gminy.

**PRZEWODNICZĄCY
Rady Gminy**

Jerzy Matyja

poz. 587

**UCHWAŁA NR II/8/98
RADY MIEJSKIEJ W ZAWIERCIU**

z dnia 24 listopada 1998 r.

w sprawie zmiany Statutu Miasta Zawiercie

Na podstawie art. 18 ust. 2 pkt 1 ustawy i art. 40 ust. 2 pkt. 1 z dnia 8 marca 1990 r. o samorządzie terytorialnym (Dz. U. z 1996 r. Nr 13, poz. 74 z późn. zmianami) Rada Miejska w Zawierciu

uchwała:

- W Statucie Miasta Zawiercia stanowiącym załącznik do uchwały nr 18/145/97 Zarządu Miasta Zawiercia z dnia 10 stycznia 1997 r. w sprawie ogłoszenia jednolitego tekstu Statutu Miasta Zawiercia (Dz. Urz. Województwa Katowickiego z 1997 r. nr 2 poz. 13) wprowadza się następujące zmiany:
— w par. 35 pkt. 1 ppkt. 6 otrzymuje brzmienie:
„6) Komisję Praworządności i Spraw Samorządowych — do zadań której należy propagowanie działań Rady na forum wspólnoty samorządowej, współpraca ze wszystkimi siłami społecznymi, samorządowymi i związkowymi działającymi na terenie miasta a także sprawy dotyczące ładu i porządku publicznego,”
- Uchwała wchodzi w życie z dniem ogłoszenia dokonanego poprzez wywieszenie na tablicy ogłoszeń w siedzibie Rady Miejskiej.
- Uchwała podlega ogłoszeniu w Dzienniku Urzędowym Województwa Katowickiego.

**PRZEWODNICZĄCA
Rady Miejskiej**

dr n.med. Maria Gajecka-Bożek

poz. 588

**UCHWAŁA NR II/5/98
RADY GMINY W ŻARNOWCU**

z dnia 11 listopada 1998 r.

w sprawie zmian do Statutu Gminy Żarnowiec.

Na podstawie art. 18 ust. 2 pkt 1, ustawy z dnia 8 marca 1990 r. o samorządzie terytorialnym (Dz. U. Nr 13, poz. 74 z 1996 r. z późn. zm.) Rada Gminy w Żarnowcu

uchwała:

§ 1

W § 20 Statutu Gminy Żarnowiec stanowiącego załącznik do Uchwały Nr XIX/114/96 Rady Gminy w Żarnowcu z dnia 29 kwietnia 1996 r. w sprawie Statutu Gminy Żarnowiec wprowadza się następujące zmiany:

ust. 5 § 20 otrzymuje brzmienie:

„Stałymi Komisjami Rady są:

- 1) Komisja Rewizyjna
- 2) Komisja Oświaty, Kultury, Zdrowia i Spraw Socjalnych

- 3) Komisja Porządku Publicznego i Ochrony Środowiska
- 4) Komisja Rozwoju Społeczno-Gospodarczego i Budżetu
- 5) Komisja Rolnictwa i Gospodarki

§ 2

Uchwała wchodzi w życie z dniem ogłoszenia na tablicy ogłoszeń.

§ 3

Uchwała podlega publikacji w Dzienniku Urzędowym Województwa Katowickiego.

**PRZEWODNICZĄCY
Rady Gminy**

Zbigniew Krysztofiak

poz. 589

**UCHWAŁA NR XLVI/752/98
RADY MIEJSKIEJ W GLIWICACH**

z dnia 18 czerwca 1998 r.

**w sprawie Miejscowego Planu Zagospodarowania
Przestrzennego**

Na podstawie art. 18 ust. 2 pkt. 5 i art. 40 ust. 1 ustawy z dnia 8 marca 1990 r. o samorządzie terytorialnym (tekst jednolity Dz. U. Nr 13 z 1996 r. poz. 74 z późniejszymi zmianami), art. 7, art. 8 ust. 1i 2 oraz art. 26 ustawy z dnia 7 lipca 1994 roku o zagospodarowaniu przestrzennym (Dz. U., Nr 89 z 1994 r., poz. 415 z późniejszymi zmianami) na wniosek Zarządu Miasta Gliwice

Rada Miejska w Gliwicach uchwala:

**MIEJSCOWY PLAN ZAGOSPODAROWANIA
PRZESTRZENNEGO FRAGMENTU TERENU
LEŻĄCEGO W GRANICACH ADMINISTRACYJNYCH
GMINY GLIWICE**

OBSZAR SPORZĄDZANIA PLANU, POŁOŻONY JEST W PÓŁNOCNO-ZACHODNIEJ CZĘŚCI MIASTA GLIWICE, A W JEGO GRANICACH ZNAJDUJE SIĘ OSIEDLE IM. M. KOPERNIKA.

Granice obszaru objętego planem stanowią:

- od strony południowej droga krajowa nr 4 na odcinku od skrzyżowania z ul. Toszecką do skrzyżowania wiaduktu z linią kolejową PKP,
- od strony zachodniej i północnej, linia torów kolejowych PKP relacji Katowice-Opole, do skrzyżowania z południową granicą części arkusza mapy nr 13 i 15 obrębu Przyszówka (po północnej stronie Kąpieliska Leśnego) aż do skrzyżowania z ul. Toszecką,
- od strony wschodniej ul. Toszecka biegnącą w kierunku południowym do przecięcia się z wiaduktem nad drogą krajową nr 4.

TREŚĆ UCHWAŁY ZAWARTA JEST W NASTĘPUJĄCYCH ROZDZIAŁACH:

ROZDZIAŁ 1: Przepisy ogólne i dotyczące regulacji dla obszaru objętego planem oraz zakresu obowiązywania rysunku planu

ROZDZIAŁ 2: Tereny publiczne.

ROZDZIAŁ 3: Szczególne warunki zagospodarowania terenów wynikające z potrzeb ochrony środowiska w tym zakaz zabudowy

ROZDZIAŁ 4: Obszary i obiekty chronione jako dobra ponadlokalne w ramach ochrony wartości kulturowych i krajobrazu

ROZDZIAŁ 5: Przeznaczenie oraz warunki zabudowy i zagospodarowania terenów

ROZDZIAŁ 6: Komunikacja jako grupa „0” — tereny publiczne

ROZDZIAŁ 7: Zasady i warunki podziału terenów na działki

ROZDZIAŁ 8: Zasady obsługi w zakresie uzbrojenia terenów

ROZDZIAŁ 9: Przepisy końcowe i przejściowe

ROZDZIAŁ 1

Przepisy ogólne i dotyczące regulacji dla obszaru objętego planem oraz zakresu obowiązywania rysunku planu

§ 1

1. Plan obejmuje obszar położonej na terenie miasta Gliwice, którego granice określa rysunek planu w skali 1:2000.
2. Rysunek planu obowiązuje w zakresie określonym uchwałą i jest jej integralną częścią w formie załącznika graficznego.

§ 2

Celem regulacji zawartych w ustaleniach planu jest:

1. Ochrona interesów publicznych ponadlokalnych i lokalnych w zakresie:
 - a) zapewnienia rozwoju strefy mieszkaniowo-usługowej z równoczesnym ustaleniem zasad funkcjonowania ochrony kulturowej i ekologicznej,
 - b) kształtowania krajobrazu oraz ochrony środowiska przy założeniu ekorozwoju jako podstawy ustalania warunków zabudowy i zagospodarowania terenów, ze szczególnym uwzględnieniem oddziaływań na środowisko układu drogowo-ulicznego oraz projektowanej w tym rejonie zabudowy mieszkaniowo-usługowej i terenów komercyjnych,
 - c) przekształceń struktury funkcjonalno-przestrzennej obszaru w sposób zapewniający równowagę pomiędzy strefą mieszkaniowo-usługową i ekologiczną oraz kształtowanie ładu urbanistyczno-architektonicznego. Uzyskanie sprawnej obsługi komunikacyjnej i uzbrojenia terenu,
 - d) wyznaczenie i określenie zasad wykorzystania terenów umożliwiających rozwój przestrzenny strefy mieszkaniowej oraz działalności usługowej z wykluczeniem przeznaczenia terenów dla funkcji mogących pogorszyć stan środowiska przyrodniczego w zakresie ponadnormatywnych emisji szkodliwych związków, hałasu i wibracji oraz zanieczyszczenia wód.
2. Umożliwienie działalności różnorodnych podmiotów przy jednoczesnej minimalizacji wzajemnych konfliktów i optymalizacji korzyści wynikających ze wspólnych działań.

§ 3

1. Przedmiotem ustaleń są tereny i urządzenia określone na rysunku planu symbolami:

MW	— tereny mieszkaniowe o wysokiej intensywności zabudowy,
MN	— tereny mieszkaniowe o niskiej intensywności zabudowy,

- U — tereny usługowe
- UO — tereny usług oświaty
- UTS — tereny usług w zakresie turystyki, sportu i rekreacji,
- US — tereny usług sportu,
- UKL — tereny usług w zakresie kultu religijnego,
- GK — tereny komercyjne,
- KS — tereny zaplecza komunikacji samochodowej,
- ZU — tereny zieleni urządzonej,
- ZD — tereny ogrodów działkowych,
- ZL — tereny zieleni wysokiej o charakterze leśnym,
- ZLU — tereny zieleni urządzonej o charakterze leśnym,
- ZI — tereny zieleni izolacyjnej,
- ZC — tereny cmentarza,
- WZ — teren urządzeń zaopatrzenia w wodę,
- NO — teren urządzeń odprowadzania i oczyszczania ścieków,

EE — teren urządzeń zaopatrzenia w energię elektryczną,

EC — tereny urządzeń zaopatrzenia w energię ciepłą,

EG — tereny urządzeń zaopatrzenia w gaz,

tereny komunikacji drogowej:

GP — ulica główna ruchu przyspieszonego,

G — ulice główne,

Z — ulice zbiorcze,

L — ulice lokalne,

D — ulice dojazdowe,

DW — ulice dojazdowe wewnętrzne,

KX — ścieżki piesze i rowerowe,

zasady obsługi urządzeń infrastruktury technicznej:

EN — zaopatrzenie w energię elektryczną,

W — zaopatrzenie w wodę,

Ks — odprowadzenie ścieków sanitarnych,

Kd — odprowadzenie ścieków deszczowych,

Gz — zaopatrzenie w gaz.

2. Na terenach o których mowa w ust. 1 ustala się przeznaczenie podstawowe i określa się przeznaczenie uzupełniające oraz warunki jego dopuszczenia.
3. Tereny, o których mowa w ust. 1 mogą być w całości wykorzystane na cele zgodne z ich przeznaczeniem lub częściowo na cele przeznaczenia podstawowego i dopuszczalnego, na zasadach ustalonych w dalszych przepisach niniejszej uchwały.

§ 4

W rysunku planu obowiązują następujące oznaczenia graficzne:

1. Linie rozgraniczające tereny o różnym przeznaczeniu lub różnych zasadach zagospodarowania z zastrzeżeniem podanym w ust. 2 i 3 § 3;
 - 1) linie ciągłe należy traktować jako obligatoryjne,
 - 2) linie przerywane przedstawiają zasady i kierunki przeprowadzenia ciągów pieszych i rowerowych.
2. Strefy bezpiecznych odległości od sieci i urządzeń uzbrojenia terenu,
3. Punkty widokowe.
4. Nieprzekraczalne linie zabudowy.
5. Główne kierunki ciągów pieszych. Trasy głównych ciągów pieszych i rowerowych, określone są, w sposób orientacyjny poprzez podanie kierunków przebiegu oraz umiejscowienie w liniach rozgraniczających dróg i ulic innych terenów jako KX. Główne kierunki ciągów pieszych oznaczone są na rysunku planu odrębnym znakiem.

6. Tereny zadrzewione.

7. Tereny i symbole identyfikacyjne terenów i urządzeń o których mowa w § 3.

§ 5

1. Przebiegi linii rozgraniczających wymienionych w § 4 ust. 1 pkt. 1 mogą być korygowane wyłącznie w drodze zmiany planu miejscowego.
2. Linie przerywane, przedstawiające zasady i kierunki przeprowadzenia ciągów pieszych i rowerowych, wchodzi w skład terenów wydzielonych ciągłymi liniami rozgraniczającymi.
3. Podział terenów mieszkaniowo-usługowych i innych na mniejsze działki, winien uwzględniać zasadę dostępności komunikacyjnej i zachowania innych ustaleń niniejszego planu, a odnoszących się do tego terenu.

§ 6

Warunki zabudowy i zagospodarowania terenów w decyzjach administracyjnych, należy określać według zasad ustalonych w stosunku do terenów wyznaczonych ciągłymi liniami rozgraniczającymi, o których mowa w § 4 i § 5 z równoczesnym uwzględnieniem innych ustaleń planu.

§ 7

W ramach obszaru objętego planem w stosunku do terenów określonych w § 3, określa się przeznaczenie podstawowe i dopuszczalne oraz warunki dopuszczenia.

§ 8

1. Plan zakłada utrzymanie i modernizację, oraz przekształcenie istniejącego zagospodarowania i użytkowania terenów. Uwzględnia też istniejący stan własności nieruchomości. W ustaleniach planu regulowane są działania powodujące zmianę stanu istniejącego, poprzez określenie przeznaczenia terenów oraz warunków ich zabudowy i zagospodarowania, przy uwzględnieniu szczególnych zasad ochrony środowiska.
2. Istniejący stan zagospodarowania i użytkowania terenów oraz obiektów nie jest treścią ustaleń planu, lecz informacją o tym stanie.
3. Podane w uchwale powierzchnie terenów, nie są treścią ustaleń, lecz informacją dla prowadzenia polityki przestrzennej.
4. Obszar objęty zmianą planu jest częścią terenu górniczego KWK „Gliwice”. Wznoszenie trwałych budowli i urządzeń wymaga spełnienia wymogów ich ochrony przed wpływami eksploatacji górniczej.

§ 9

Ilekoć w dalszych przepisach niniejszej uchwały jest mowa o:

- 1) *planie* — należy przez to rozumieć ustalenia dla planu, o których mowa w § 1 uchwały, o ile z treści przepisu nie wynika inaczej,
- 2) *Uchwale* — należy przez to rozumieć niniejszą Uchwałę Rady Miejskiej w Gliwicach, o ile z treści przepisu nie wynika inaczej,
- 3) *przepisach szczególnych i odrębnych* — należy przez to rozumieć przepisy ustaw wraz z aktami wykonawczymi

oraz ograniczenia w dysponowaniu terenem, wynikające z prawomocnych decyzji administracyjnych (art. 104 Kodeksu Postępowania Administracyjnego),

- 4) *rysunku planu* — należy przez to rozumieć rysunek planu na mapie w skali 1:1000, który stanowi integralną część planu i jest załącznikiem do niniejszej Uchwały,
- 5) *przeznaczeniu podstawowym* — należy przez to rozumieć takie przeznaczenie, które powinno przeważać na danym obszarze, wyznaczonym liniami rozgraniczającymi,
- 6) *przeznaczeniu uzupełniające* — należy przez to rozumieć przeznaczenie inne niż podstawowe, które uzupełnia lub wzbogaca przeznaczenie podstawowe,
- 7) *teren* — należy przez to rozumieć teren o określonym przeznaczeniu podstawowym, wyznaczony na rysunku planu zamkniętymi liniami rozgraniczającymi,
- 8) *obszarze* — należy przez to rozumieć obszar dla którego sporządzony jest plan miejscowy.

ROZDZIAŁ 2

Tereny publiczne

§ 10

1. Ustala się tereny publiczne przeznaczone dla utrzymania i realizacji zadań publicznych jak: drogi, krajowe, wojewódzkie, lokalne i dojazdowe, ogólnodostępne parkingi, tereny usług, w tym kultury, oświaty, ochrony zdrowia, kultu religijnego i opieki społecznej, sportu i rekreacji, zieleni osiedlowej i ogólnomiejskiej, ochrony przeciwpożarowej i bezpieczeństwa publicznego oraz uzbrojenia terenu.
2. Do terenów, o których mowa w § 10 ust. 1 należą:
 - 1) tereny różnego rodzaju usług i zieleni oznaczone są na rysunku planu symbolami: A2-ZU, C1-ZLU, C2-ZLU, C3-ZLU, C4-ZLU, C5-ZLU, C13-ZU, C14-UO, C16-ZU, C23-ZU,U, C28-ZU,U, C38-ZU,U, C42-U, C43-ZU,U, C44-ZU,U, C48a-ZU,U, C64-UO, C65-UO, C68-ZU,US, D3-KS,ZU, D6-ZC,ZU,
 - 2) tereny przeznaczone pod urządzenie związane z uzbrojeniem terenu, oznaczone na rysunku planu symbolami: B1-NO, C10-EC, C11-EE,WZ, C26-EC, C29-EG, C39-EC, C50-EC, C56-EC, C57-EC,
 - 3) tereny rezerwowane pod drogi-ulice krajowe, oznaczone na rysunku planu symbolami: 01GP1/1-2/2 (droga krajowa nr 4), 02G1/4,KX (droga krajowa nr 901, ul. Toszecka), 03G1/2-1/4,KX (połączenie drogi krajowej nr 4 z drogą krajową nr 901),
 - 4) tereny przeznaczone pod ulice zbiorcze oraz ciągi piesze i rowerowe, oznaczone na rysunku planu symbolami: 04Z1/2,KX, 05Z1/2,KX, 06Z1/2,KX,
 - 5) tereny przeznaczone pod ulice lokalne i dojazdowe oraz ciągi piesze i rowerowe, oznaczone na rysunku planu symbolami: 07L1/2,KX, 07aL1/2,KX, 08D1/2,KX, 09D1/2,KX, 010D1/2,KX, 011D1/2,KX, 012D1/2,KX, 013D1/2,KX, 014L1/2,KX, 015D1/2,KX, 016D1/2,KX, 017D1/2,KX, 018D1/2,KX, 019D1/2,KX, 020D1/2,KX, 021D1/2,KX, 022D1/2,KX, 023D1/2,KX, 024D1/2,KX, 025D1/2,KX,
 - 6) tereny przeznaczone pod parkingi, oznaczone na rysunku planu symbolami: B2-KS, C45-KS, C69-KS, D4-KS.

ROZDZIAŁ 3

Szczególne warunki zagospodarowania terenów wynikające z potrzeb ochrony środowiska

§ 11

1. Położenie obszaru objętego planem na skraju terenów leśnych w rejonie kąpieliska leśnego, nakazuje utrzymanie i kształtowanie otwartych terenów zielonych.
2. W ramach otwartych terenów zielonych ochronie podlegają tereny położone w rejonie kąpieliska leśnego oraz pomiędzy ul. 06Z1/2,KX (ul. Andromedy) i bazami przy ulicy 03G1/2-1/4,KX (ul. Pionierów).

§ 12

1. Do węzłowego obszaru przyrodniczego Ekologicznego Systemu Ochrony rejonu i miasta, włącza się tereny, dla których ustala się ograniczenia dotyczące zabudowy. Tereny te oznaczone są na rysunku planu symbolem: B3-UTS kąpielisko leśne — zakaz zabudowy za wyjątkiem obiektów hydrotechnicznych i związanych z funkcją rekreacyjno-wypoczynkową oraz zaplecza hotelowo-gastronomicznego, w tym utrzymanie parkingów.
2. Do wspomagających przyrodniczy obszar węzłowy, zalicza się tereny oznaczone na rysunku planu symbolami: ZC, ZLU, ZL, ZD, ZU, ZI, US.
3. Dodatkowe elementy układu przyrodniczego stanowić będą tereny zieleni towarzyszącej zabudowie mieszkaniowej i różnego rodzaju usługom (drzewa, krzewy, rabaty i trawniki).

§ 13

Uwzględniając potrzeby ochrony zdrowia ludzi i środowiska przyrodniczego, funkcjonowanie strefy mieszkaniowo-usługowej oraz ustaleń zawartych w § 9 i § 10, określa się następujące ogólne zasady dla całego obszaru objętego planem.

- 1) Zakazy w stosunku do:
 - a) realizacji obiektów budowlanych i urządzeń szkodliwych dla zdrowia ludzi i środowiska przyrodniczego,
 - b) użytkowanie terenów i obiektów w sposób szkodliwy dla zdrowia ludzi i środowiska,
 - c) składowanie odpadów agresywnych dla środowiska,
 - d) prowadzenie gospodarki wodno-ściekowej powodującej zanieczyszczenie wód wglębnych i powierzchniowych,
 - e) przekraczania na granicy terenów o różnym sposobie przeznaczenia, normatywnych dla tych terenów poziomów hałasu.
- 2) Realizacja zagospodarowania wymaga zapewnienia osobom niepełnosprawnym dostępności do następujących terenów i obiektów:
 - a) komunikacji publicznej: ulice, place, parkingi, ścieżki ruchu pieszego, przystanki autobusowe,
 - b) obiektów i urządzeń dla obsługi ludności,
 - c) terenów rekreacyjno-wypoczynkowych.
- 3) Dla zmniejszenia emisji do atmosfery określa się:
 - a) ograniczenie wznoszenia kotłowni oraz innych źródeł energii cieplnej korzystających ze spalania nieuszlachetnionego węgla,
 - b) zalecenie stosowania czystych nośników energii dla celów grzewczych i socjalno-bytowych.

ROZDZIAŁ 4

Obszary i obiekty chronione jako dobra ponadlokalne w ramach ochrony wartości kulturowych i krajobrazu

§ 14

Tereny i obiekty chronione:

- 1) kąpielisko leśne z zabudowaniami i wodami otwartymi, oznaczone symbolem B3-UTS,
- 2) lasy i zadrzewienia oznaczone symbolami: ZL, ZLU,
- 3) zieleni — oznaczone symbolami: ZU, ZI,
- 4) droga krajowa nr 901 — 02G1/4,KX (ul. Toszecka) jako element historycznego układu ulicznego.

§ 15

Ochrona terenów wymienionych w § 14, polega na zakazie ich likwidacji, lokalizacji obiektów i urządzeń naruszających skalę chronionego krajobrazu.

§ 16

Dla ochrony wartości wynikających z jednorodnych cech architektonicznych, wprowadza się nakaz budowy obiektów o podobnym charakterze w zakresie formy i wysokości oraz stosowanie wpisanych w krajobraz jednolitych przykryć dachowych.

§ 17

1. W zakresie ochrony ekspozycji i krajobrazu określa się zasadę utrzymania systansów przestrzennych między poszczególnymi zespołami zwartej zabudowy mieszkaniowej.
2. Ochrona ekspozycji i krajobrazu, ma na celu utrzymanie i zachowanie najwartościowszych elementów krajobrazowych. Nie wyklucza to wprowadzania nowych funkcji, nowej zabudowy lub modernizacji starej zabudowy.
3. Dla ochrony nieujawnionych stanowisk archeologicznych ustala się zasadę prowadzenia nadzoru archeologicznego przy pracach ziemnych, szczególnie w północno-wschodnim rejonie obszaru objętego planem.

§ 18

W zakresie pozostałych elementów określa się:

- 1) obiekty dysharmonizujące zabudowę (C10-EC, C26-EC, C39-EC, C50-EC, C56-EC, C57-EC),
- 2) place i tereny wymagające planowego zagospodarowania (B2-KS, C23-ZU,U, C43-ZU,U, C44-ZU,U, C48-ZU,KS, C48a-ZU,KS, C49-ZU,U, C63-ZU,KS, C67-ZU).

§ 19

Zalecane działanie, w obrębie całego układu urbanistycznego obszaru objętego planem:

- 1) zachowanie i wzbogacenie o brakujące elementy układu urbanistycznego osiedla (układ planu, podziały prcelacyjne, zadrzewienia, lokalizacja i zasada kształtowania zabudowy, skala i charakter architektury poszczególnych obiektów),
- 2) nowa jednorodzinna zabudowa mieszkaniowa poprzez zastosowanie wysokich i kolorowych dachów, winna urozmaicić charakter zabudowy dzielnicy,
- 3) w miarę możliwości zmiana formy dysharmonizujących budynków jakie stanowią wymiennikownie energii cieplej,

- 4) konieczne zagospodarowanie placu będącego zakończeniem ul. 09D1/2,KX (ul. Syriusza) poprzez wprowadzenie elementów małej architektury, usług i zieleni urządzonej,
- 5) uporządkowanie stanowiących zagrożenie sanitarne śmietników i miejsc gromadzenia nieczystości,
- 6) zmiana obudowy i zadaszeń wejść do budynków.

ROZDZIAŁ 5

Przeznaczenie oraz warunki zabudowy i zagospodarowania terenów

§ 20

Ustalenia dla terenów objętych planem.

Powierzchnia ogółem	= 199,73 ha
Powierzchnia bez komunikacji	= 173,85 ha
Powierzchnia komunikacji	= 25,88 ha

1. STREFA „A” z wyłączeniem terenów grupy „0” komunikacyjne:

- | | |
|-------------------|--|
| A1a-ZU
1,20 ha | <ol style="list-style-type: none"> 1) <u>Przeznaczenie podstawowe:</u> <ol style="list-style-type: none"> a) tereny zieleni urządzonej. 2) <u>Przeznaczenie uzupełniające:</u> <ol style="list-style-type: none"> a) linie i sieci uzbrojenia terenu, b) ciągi piesze i rowerowe. 3) <u>Zasady urządzenia i zagospodarowania terenu:</u> <ol style="list-style-type: none"> a) przystosowanie istniejących terenów ogrodów działkowych do pełnienia funkcji zieleni urządzonej z ciągami pieszymi i rowerowymi w ramach izolacji od drogi krajowej nr 4, b) zakaz przeznaczenia terenu pod inne funkcje oraz ograniczenia powierzchni zieleni urządzonej poniżej 65% ogólnej powierzchni terenu. |
| A1-ZD
14,59 ha | <ol style="list-style-type: none"> 1) <u>Przeznaczenie podstawowe:</u> <ol style="list-style-type: none"> a) tereny ogrodów działkowych. 2) <u>Przeznaczenie uzupełniające:</u> <ol style="list-style-type: none"> a) zabudowa altanowa i zabudowania pomocnicze, b) wewnętrzna komunikacja w tym parkingi, c) uzbrojenie terenu w tym linie i sieci przesyłowe, d) zieleń urządzona, place zabaw. 3) <u>Zasady urządzenia i zagospodarowania terenu:</u> <ol style="list-style-type: none"> a) utrzymanie istniejących zespołów ogrodów działkowych wraz z zabudową altanową, wewnętrzną komunikacją i uzbrojeniem terenu, b) uporządkowanie istniejącej zabudowy altanowej i gospodarczej, poprzez stosowanie jednolitych form architektonicznych, szczególnie w zakresie wysokości zabudowy i przykryć dachowych, c) preferowana wysokość zabudowy 1,5 kondygnacji do 4,5 m, licząc od poziomu gruntu do kalenicy dachu, dachy symetryczne dwuspadowe z dopuszczeniem dachów czterospadowych o kącie pochylenia połaci 15—30°, d) zakaz lokalizacji obiektów kubaturowych i innych nierolniczych, zajmujących więcej aniżeli 20% ogólnej powierzchni poszczególnych działek, |

- e) dostosowanie ogrodzeń do linii rozgraniczających ulic: 04Z1/2,KX i 03G1/2, 1/4,KX,
- f) zakaz lokalizacji obiektów i parkingów naruszających skalę zespołu i zajmujących więcej aniżeli 10% ogólnej powierzchni terenu ogrodów,
- g) zakaz naruszenia ogrodzeniami linii rozgraniczających ulic,
- h) zakaz lokalizacji obiektów i prowadzenia działalności szkodliwej dla środowiska i uciążliwej dla użytkowników działek sąsiednich.

A2-ZU
0,88 ha

- 1) Przeznaczenie podstawowe:
 - a) tereny zieleni urządzonej.
- 2) Przeznaczenie uzupełniające:
 - a) linie i sieci uzbrojenia terenu,
 - b) ciągi piesze i rowerowe.
- 3) Zasady urządzenia i zagospodarowania terenu:
 - a) przystosowanie istniejących terenów do pełnienia funkcji zieleni urządzonej z ciągami pieszymi i rowerowymi,
 - b) zakaz przeznaczenia terenu pod inne funkcje oraz ograniczenia powierzchni zieleni urządzonej poniżej 65% ogólnej powierzchni terenu.

A3-KS
0,73 ha
A6-KS
1,97 ha
A7-KS
0,53 ha

- 1) Przeznaczenie podstawowe:
 - a) tereny zaplecza komunikacji samochodowej, zespoły garaży dla samochodów osobowych.
- 2) Przeznaczenie uzupełniające:
 - a) komunikacja wewnętrzna, obiekty pomocnicze w tym obsługi,
 - b) obiekty, sieci i linie uzbrojenia terenu.
- 3) Zasady urządzenia i zagospodarowania terenu:
 - a) utrzymanie i modernizacja istniejących zespołów garaży z dopuszczeniem wymiany kubatury i lokalizacji garaży wielopoziomowych,
 - b) uporządkowanie i prowadzenie odpowiedniej gospodarki ściekowej (ścieki deszczowe, smary i oleje, mycie samochodów), poprzez zastosowanie sprawnych urządzeń oraz zabiegów zamkniętych,
 - c) zakaz prowadzenia działalności i gospodarki szkodliwej dla środowiska oraz wykraczającej ewentualną uciążliwością poza granice terenów.

A4-ZL,KS
0,50 ha
A10-ZL,KA
0,96 ha

- 1) Przeznaczenie podstawowe:
 - a) tereny zieleni leśnej,
 - b) tereny zaplecza komunikacji samochodowej.
- 2) Przeznaczenie uzupełniające:
 - a) ciągi piesze i rowerowe,
 - b) sieci linie uzbrojenia terenu.
- 3) Zasady urządzenia i zagospodarowania terenu:
 - a) w obrębie wszystkich terenów dopuszcza się przeprowadzenie ciągów pieszych i rowerowych pod warunkiem nie przekroczenia wykorzystania na te cele 10% ogólnej powierzchni terenu,
 - b) w obrębie terenów ustala się organizację parkingów oraz realizację wielopoziomowych garaży pod warunkiem utrzymania 30% ogólnej powierzchni terenu jako różnego rodzaju zieleni,

- c) zakaz likwidacji zieleni wysokiej za wyjątkiem dopuszczenia parkingów i garaży,
- d) zakaz prowadzenia działalności i gospodarki szkodliwej dla środowiska oraz wykraczającej ewentualną uciążliwością poza granice terenów.

A5-KS,ZU
0,96 ha
A9-KS,ZU
0,72 ha
A11-KS,ZU
0,37 ha
A12-KS,ZU
5,02 ha
A13-KS,ZU
1,81 ha

- 1) Przeznaczenie podstawowe:
 - a) tereny zieleni urządzonej,
 - b) tereny zaplecza komunikacji samochodowej.
- 2) Przeznaczenie uzupełniające:
 - a) izolacji od linii kolejowej i zespołu garaży,
 - b) ciągi piesze i rowerowe,
 - c) sieci linie uzbrojenia terenu.
- 3) Zasady urządzenia i zagospodarowania terenu:
 - a) utrzymanie w okresie przejściowym istniejących ogrodów działkowych,
 - b) w obrębie wszystkich terenów dopuszcza się przeprowadzenie ciągów pieszych i rowerowych pod warunkiem nie przekroczenia wykorzystania na te cele 10% ogólnej powierzchni terenu,
 - c) w obrębie terenów: A5-KS,ZU, A9-KS,ZU i A11-KS,ZU ustala się organizację parkingów oraz realizację wielopoziomowych garaży pod warunkiem utrzymania 30% ogólnej powierzchni terenu jako różnego rodzaju zieleni,
 - d) zakaz likwidacji zieleni wysokiej za wyjątkiem dopuszczenia w ramach terenów: A5-KS,ZU i A11-KS,ZU parkingów i garaży,
 - e) zakaz prowadzenia działalności i gospodarki szkodliwej dla środowiska oraz wykraczającej ewentualną uciążliwością poza granice terenów.

A8-ZL
0,64 ha

- 1) Przeznaczenie podstawowe:
 - a) tereny zieleni wysokiej o charakterze leśnym.
- 2) Przeznaczenie uzupełniające:
 - a) parkingi piesze i rowerowe,
 - b) ciągi piesze i rowerowe,
 - c) sieci linie uzbrojenia terenu.
- 3) Zasady urządzenia i zagospodarowania terenu:
 - a) utrzymanie istniejącej zieleni wysokiej o charakterze leśnym z dopuszczeniem wymiany i przebudowy drzewostanu,
 - b) w obrębie wszystkich terenów dopuszcza się przeprowadzenie ciągów pieszych i rowerowych pod warunkiem nie przekroczenia wykorzystania na te cele 10% ogólnej powierzchni terenu,
 - c) zakaz prowadzenia działalności i gospodarki szkodliwej dla środowiska oraz wykraczającej ewentualną uciążliwością poza granice terenów.

A14-ZI
0,51 ha
A15-ZI
1,18 ha
A16-ZI
0,38 ha

- 1) Przeznaczenie podstawowe:
 - a) tereny zieleni izolacyjnej.
- 2) Przeznaczenie uzupełniające:
 - a) sieci i linie uzbrojenia terenu,
 - b) ciągi piesze i rowerowe,
 - c) parkingi w zieleni.
- 3) Zasady urządzenia i zagospodarowania terenu:
 - a) utrzymanie terenów zieleni z dopuszczeniem niezbędnej wymiany zniszczonego drzewostanu na gatunki bardziej odporne,

- b) zakaz wykorzystania na urządzenia podane w pkt. 2), więcej aniżeli 25% ogólnej powierzchni zieleni oraz zakaz wprowadzenia zabudowy.

2. STREFA „B” z wyłączeniem terenów grupy „0” komunikacyjne:

- B1-NO,WZ** 1,20 ha
- 1) Przeznaczenie podstawowe:
 - a) tereny urządzeń związanych z gospodarką wodno-ściekową.
 - 2) Przeznaczenie uzupełniające:
 - a) sieci i linie uzbrojenia terenu, wewnętrzna komunikacja,
 - b) zieleń towarzysząca urządzeniom.
 - 3) Zasady urządzenia i zagospodarowania terenu:
 - a) utrzymanie i modernizacja przepompowni ścieków sanitarnych wraz z zielenią towarzyszącą,
 - b) utrzymanie i modernizacja zbiornika wody przeciwpożarowej wraz z zielenią towarzyszącą,
 - c) stosowanie technologii i utrzymywanie przepustowości przepompowni w sposób umożliwiający ograniczenie uciążliwości do granic posiadanej działki,
 - d) dostosowanie ogrodzeń do linii rozgraniczających ulicy 04Z1/2,KX,
 - e) zakaz nieuzasadnionej likwidacji zieleni oraz prowadzenia działalności której zgodna z obowiązującymi przepisami uciążliwość — przekracza granice terenu.
- B2-KS** 2,89 ha
- 1) Przeznaczenie podstawowe:
 - a) teren zaplecza komunikacji samochodowej.
 - 2) Przeznaczenie uzupełniające:
 - a) zieleń o charakterze leśnym,
 - b) sieci i urządzenia uzbrojenia terenu,
 - c) ciągi piesze i rowerowe.
 - 3) Zasady urządzenia i zagospodarowania terenu:
 - a) lokalizacja parkingów dla obsługi zespołu kąpieliska leśnego na zasadzie maksymalnego utrzymania i wykorzystania do kompozycji w kształtowaniu zagospodarowania parkingów, istniejącego wysokiego drzewostanu oraz przy zachowaniu zasad bezpieczeństwa z uwagi na przebieg gazociągu wysokoprężnego,
 - b) utrzymanie 50% z ogólnej powierzchni istniejącej zieleni wysokiej o charakterze leśnym z dopuszczeniem wymiany i przebudowy drzewostanu,
 - c) ograniczenie nieuzasadnionej likwidacji zieleni wysokiej za wyjątkiem koniecznej wymiany drzewostanu, lokalizacji parkingów oraz dla utrzymania i remontów sieci i linii uzbrojenia terenu,
 - d) urządzenie odwodnienia parkingów w sposób nie powodujący naruszenie istniejących cieków wodnych oraz pogorszenie warunków środowiska,
 - e) dostosowanie ogrodzeń do linii rozgraniczających ulic: 04Z1/2,KX, 05Z1/2,KX,
 - f) zakaz naruszenia ogrodzeniami linii rozgraniczających ulic: 04Z1/2,KX, 05Z1/2,KX.

- B3-UTS** 48,30 ha
- 1) Przeznaczenie podstawowe:
 - a) usługi w zakresie turystyki sportu i rekreacji,
 - b) zieleń wysoka — leśna.
 - 2) Przeznaczenie uzupełniające:
 - a) zieleń urządzona niska (plaże i boiska) i wysoka o charakterze leśnym,
 - b) wewnętrzna komunikacja piesza i kołowa w tym parkingi,
 - c) obiekty, sieci i linie uzbrojenia terenu.
 - 3) Zasady urządzenia i zagospodarowania terenu:
 - a) utrzymanie i modernizacja zespołu kąpieliska leśnego wraz z zapleczem hotelowo-gastro-nomicznym drogami dojazdowymi i parkingami, z dopuszczeniem realizacji nowej zabudowy na zasadzie nie likwidacji wysokiego drzewostanu,
 - b) ochrona przed zanieczyszczeniem istniejącego cieków wodnego, zbiorników wodnych i basenów kąpielowych,
 - c) zagospodarowanie zespołu poprzez realizację założenia parkowego,
 - d) zakaz likwidacji wysokich zadrzewień terenów leśnych i zbiorników wodnych,
 - e) dostosowanie ogrodzeń do linii rozgraniczających ulic: 05Z1/2,KX i 02G1/4,KX,
 - f) zakaz budowy urządzeń i obiektów szkodliwych dla środowiska oraz prowadzenia gospodarki wodno-ściekowej zagrażającej czystości wód,
 - g) zakaz naruszenia ogrodzeniami linii rozgraniczających ulic: 05Z1/2,KX i 02G1/4,KX.

- B4-MN** 2,17 ha
- 1) Przeznaczenie podstawowe:
 - a) tereny mieszkaniowe o niskiej intensywności zabudowy.
 - 2) Przeznaczenie uzupełniające:
 - a) komunikacja wewnętrzna i uzbrojenie terenu,
 - b) zieleń przydomowa i ogrody.
 - 3) Zasady urządzenia i zagospodarowania terenu:
 - a) utrzymanie istniejącego zespołu mieszkaniowego z możliwością rozbudowy o dalsze tego samego typu budynki mieszkalne pod warunkiem zachowania 30% ogólnej pow. terenu jako zieleni biologicznie czynnej oraz strefy bezpieczeństwa od gazociągu wysokoprężnego,
 - b) w przypadku realizacji nowych budynków mieszkalnych jako kontynuacja zabudowy, nawiązanie do wysokości i formy przekryć dachowych budynków istniejących,
 - c) zakaz zabudowy powyżej 40% ogólnej powierzchni terenu oraz prowadzenia działalności i gospodarki szkodliwej dla środowiska,
 - d) dostosowanie ogrodzeń do linii rozgraniczających ulicy 05Z1/2,KX,
 - e) zakaz naruszenia ogrodzeniami linii rozgraniczających ulicy 05Z1/2,KX.

- B5-KS,U** 0,54 ha
- 1) Przeznaczenie podstawowe:
 - a) zaplecze komunikacji samochodowej,
 - b) usługi.
 - 2) Przeznaczenie uzupełniające:
 - a) uzbrojenie terenu, zieleń towarzysząca.
 - 3) Zasady urządzenia i zagospodarowania terenu:
 - a) utrzymanie i modernizacja głównego wejścia na teren zespołu kąpieliska leśnego z przy-

stankami autobusowymi, parkingiem oraz usługami z zakresu handlu i gastronomii,

- b) zakaz nieuzasadnionej likwidacji zieleni oraz prowadzenia działalności której zgodna z obowiązującymi przepisami uciążliwość — przekracza granice terenu.

- B6-Z1 1) Przeznaczenie podstawowe:
0,10 ha a) zieleni izolacyjna.
- 2) Przeznaczenie uzupełniające:
a) sieci i linie uzbrojenia terenu,
b) przejścia piesze i dojazdy do terenu B4-MN.
- 3) Zasady urządzenia i zagospodarowania terenu:
a) utrzymanie terenów zieleni z dopuszczeniem niezbędnej wymiany zniszczonego drzewostanu na gatunki bardziej odporne,
b) zakaz likwidacji zieleni i wprowadzenia zabudowy.

3. STREFA „C” z wyłączeniem terenów grupy „0” komunikacyjne:

Tereny mieszkaniowe dostępne pod względem komunikacyjnym od strony ul. 05Z1/2,KX (ul. Oriona) poprzez ulice: 018D1/2,KX (ul. Galaktyki) i 09D1/2,KX (ul. Syriusza).

- C17-MW 1) Przeznaczenie podstawowe:
1,22 ha a) tereny mieszkaniowe o wysokiej intensywności zabudowy.
- C18-MW 2) Przeznaczenie uzupełniające:
0,45 ha a) zieleni przydomowa i urządzenia do wypoczynku i rekreacji,
b) urządzenia, sieci i linie uzbrojenia terenu,
c) komunikacja wewnętrzna w tym drogi dojazdowe i przydomowe parkingi,
d) nieuciążliwe usługi towarzyszące zabudowie mieszkaniowej w tym wbudowane.
- 3) Zasady urządzenia i zagospodarowania terenu:
a) utrzymanie i modernizacja istniejących zespołów wielorodzinnej zabudowy mieszkaniowej o wysokości: V, IX i XI kondygnacji wraz z zielenią przydomową, urządzeniami do rekreacji i wypoczynku,
b) uporządkowanie i uzupełnienie terenów zielonych o urządzenie małej architektury, elementy związane z gramami i zabawami dzieci,
c) uporządkowanie i zmiana zasad składowania odpadów oraz zmiana formy wejść do budynków mieszkalnych,
d) urządzenie ciągów pieszych i rowerowych oraz ich oświetlenia,
e) dopuszcza się zmiany formy dachów na wysokie, poprzez realizację użytkowych jednokondygnacyjnych poddaszy. Preferowane dachy symetryczne dwuspadowe z dopuszczeniem dachów naczółkowych o kącie pochylenia połaci 30—40,
f) zakaz likwidacji zieleni przydomowej oraz lokalizacji nowych obiektów kubaturowych w tym mieszkaniowych i usługowych,
g) utrzymanie i nie przekraczanie istniejącego udziału procentowego powierzchni zabudowy w poszczególnych terenach: C17-MW 22%, C18-MW 21%,
h) zakaz prowadzenia działalności i gospodarki szkodliwej dla środowiska.

Tereny mieszkaniowe dostępne pod względem komunikacyjnym od strony 04Z1/2,KX (ul. Perseusza) poprzez ulice: 014D/1,KX i 08D1/2,KX (ul. Bereniki i Gwiazdy Polarnej).

- C20-MW 1) Przeznaczenie podstawowe:
0,28 ha a) tereny mieszkaniowe o wysokiej intensywności zabudowy.
- C21-MW 2) Przeznaczenie uzupełniające:
0,50 ha a) zieleni przydomowa i urządzenia do wypoczynku i rekreacji,
C30-MW a) urządzenia, sieci i linie uzbrojenia terenu,
C31-MW b) komunikacja wewnętrzna w tym drogi dojazdowe i przydomowe parkingi,
1,16 ha c) nieuciążliwe usługi towarzyszące zabudowie mieszkaniowej w tym wbudowane.
- C32-MW d) Zasady urządzenia i zagospodarowania terenu:
0,70 ha a) utrzymanie i modernizacja istniejących zespołów wielorodzinnej zabudowy mieszkaniowej o wysokości: V i XII kondygnacji wraz z zielenią przydomową, urządzeniami do rekreacji i wypoczynku,
C41-MW b) uporządkowanie i uzupełnienie terenów zielonych o urządzenie małej architektury, elementy związane z gramami i zabawami dzieci,
0,41 ha c) uporządkowanie i zmiana zasad składowania odpadów oraz zmiana formy wejść do budynków mieszkalnych,
d) urządzenie ciągów pieszych i rowerowych oraz ich oświetlenia,
e) dopuszcza się zmiany formy dachów na wysokie, poprzez realizację użytkowych jednokondygnacyjnych poddaszy. Preferowane dachy symetryczne dwuspadowe z dopuszczeniem dachów naczółkowych o kącie pochylenia połaci 35—45,
f) utrzymanie i nie przekraczanie istniejącego udziału procentowego powierzchni zabudowy w poszczególnych terenach: C20-MW 21%, C21-MW 25%, C30-MW 28%, C31-MW 22%, C32-MW 31%, C41-MW 23%,
g) zakaz likwidacji zieleni przydomowej oraz lokalizacji nowych obiektów kubaturowych w tym mieszkaniowych i usługowych,
h) zakaz prowadzenia działalności i gospodarki dla środowiska.

Tereny mieszkaniowe dostępne pod względem komunikacyjnym od strony ul. 05L1/2,KX (ul. Oriona) poprzez ulice: 010D1/2,KX, 011D1/2,KX i 012D1/2,KX (ul. Jowisza, Saturna i Centaura).

- C19-MW 1) Przeznaczenie podstawowe:
0,78 ha a) tereny mieszkaniowe o wysokiej intensywności zabudowy.
- C22-MW 2) Przeznaczenie uzupełniające:
0,53 ha a) zieleni przydomowa i urządzenia do wypoczynku i rekreacji,
C33-MW b) urządzenia, sieci i linie uzbrojenia terenu,
0,73 ha c) komunikacja wewnętrzna w tym drogi dojazdowe i przydomowe parkingi,
C34-MW d) nieuciążliwe usługi towarzyszące zabudowie mieszkaniowej w tym wbudowane.
- C35-MW 3) Zasady urządzenia i zagospodarowania terenu:
1,10 ha a) utrzymanie i modernizacja istniejących zespołów wielorodzinnej zabudowy mieszkaniowej o wysokości: V, VIII, X i XII kondygnacji wraz z zielenią przydomową, urządzeniami do rekreacji i wypoczynku,

- b) uporządkowanie i uzupełnienie terenów zielonych o urządzenie małej architektury, elementy związane z gramami i zabawami dzieci,
- c) uporządkowanie i zmiana zasad składowania odpadów oraz zmiana formy wejść do budynków mieszkalnych,
- d) urządzenie ciągów pieszych i rowerowych oraz ich oświetlenia,
- e) dopuszcza się zmiany formy dachów na wysokości, poprzez realizację użytkowych jednokondygnacyjnych poddaszy. Preferowane dachy symetryczne dwuspadowe z dopuszczeniem dachów naczółkowych o kącie pochylenia połaci 30–40°.
- f) utrzymanie i nie przekraczanie istniejącego udziału procentowego powierzchni zabudowy w poszczególnych terenach: C19-MW 10%, C22-MW 21%, C33-MW 17%, C34-MW 24%, C35-MW 25%,
- g) zakaz likwidacji zieleni przydomowej oraz lokalizacji nowych obiektów kubaturowych w tym mieszkaniowych i usługowych,
- h) zakaz prowadzenia działalności i gospodarki szkodliwej dla środowiska.

Tereny mieszkaniowe dostępne pod względem komunikacyjnym od strony ul. 04Z1/2,KX (ul. Perseusza) poprzez ulice: 07L1/2,KX i 017D1/2,KX (ul. Mikołaja Kopernika i Wielkiej Niedźwiedzicy).

- C51-MW 1) Przeznaczenie podstawowe:
2,00 ha a) tereny mieszkaniowe o wysokiej intensywności zabudowy.
- C52-MW 2) Przeznaczenie uzupełniające:
1,34 ha a) zieleni przydomowa i urządzenia do wypoczynku i rekreacji,
b) urządzenia, sieci i linie uzbrojenia terenu,
c) komunikacja wewnętrzna w tym drogi dojazdowe i przydomowe parkingi,
d) nieuciążliwe usługi towarzyszące zabudowie mieszkaniowej w tym wbudowane.
- 3) Zasady urządzenia i zagospodarowania terenu:
a) utrzymanie i modernizacja istniejących zespołów wielorodzinnej zabudowy mieszkaniowej o wysokości: V, VIII i XII kondygnacji wraz z zielenią przydomową, urządzeniami do rekreacji i wypoczynku,
b) uporządkowanie i uzupełnienie terenów zielonych o urządzenie małej architektury, elementy związane z gramami i zabawami dzieci,
c) uporządkowanie i zmiana zasad składowania odpadów oraz zmiana formy wejść do budynków mieszkalnych,
d) urządzenie ciągów pieszych i rowerowych oraz ich oświetlenia,
e) dopuszcza się zmiany formy dachów na wysokości, poprzez realizację użytkowych jednokondygnacyjnych poddaszy. Preferowane dachy symetryczne dwuspadowe z dopuszczeniem dachów naczółkowych o kącie pochylenia połaci 35–40°,
f) utrzymanie i nie przekraczanie istniejącego udziału procentowego powierzchni zabudowy w poszczególnych terenach: C51-MW 23%, C52-MW 28%,

- g) zakaz likwidacji zieleni przydomowej oraz lokalizacji nowych obiektów kubaturowych w tym mieszkaniowych i usługowych,
- h) zakaz prowadzenia działalności i gospodarki szkodliwej dla środowiska.

Tereny mieszkaniowe dostępne pod względem komunikacyjnym od strony ul. 05K1/2,KX (ul. Orion) i ul. 02G1/4,KX (ul. Toszecka) poprzez ulice 06Z1/2,KX, 07L1/2,KX, 07aL1/2,KX, 016D1/2,KX (ul. Andromedy i Mikołaja Kopernika).

- C53-MW 1) Przeznaczenie podstawowe:
0,31 ha a) tereny mieszkaniowe o wysokiej intensywności zabudowy.
- C54-MW 2) Przeznaczenie uzupełniające:
3,38 ha a) zieleni przydomowa i urządzenia do wypoczynku i rekreacji,
b) urządzenia, sieci i linie uzbrojenia terenu,
c) komunikacja wewnętrzna w tym drogi dojazdowe i przydomowe parkingi,
d) nieuciążliwe usługi towarzyszące zabudowie mieszkaniowej w tym wbudowane.
- C55-MW 3) Zasady urządzenia i zagospodarowania terenu:
0,30 ha a) utrzymanie i modernizacja istniejących zespołów wielorodzinnej zabudowy mieszkaniowej o wysokości: V, VIII, IX, X i XI kondygnacji wraz z zielenią przydomową, urządzeniami do rekreacji i wypoczynku,
b) uporządkowanie i uzupełnienie terenów zielonych o urządzenie małej architektury, elementy związane z gramami i zabawami dzieci,
c) uporządkowanie i zmiana zasad składowania odpadów oraz zmiana formy wejść do budynków mieszkalnych,
d) urządzenie ciągów pieszych i rowerowych oraz ich oświetlenia,
e) dopuszcza się zmiany formy dachów na wysokości, poprzez realizację użytkowych jednokondygnacyjnych poddaszy. Preferowane dachy symetryczne dwuspadowe z dopuszczeniem dachów naczółkowych o kącie pochylenia połaci 35–40°,
f) utrzymanie i nie przekraczanie istniejącego udziału procentowego powierzchni zabudowy w poszczególnych terenach: C53-MW 23%, C54-MW 18%, C55-MW 32%,
g) zakaz likwidacji zieleni przydomowej oraz lokalizacji nowych obiektów kubaturowych w tym mieszkaniowych i usługowych,
h) zakaz prowadzenia działalności i gospodarki szkodliwej dla środowiska.

Pozostałe tereny w obrębie strefy „C”

- C1-ZLU 1) Przeznaczenie podstawowe:
3,49 ha a) zieleni urządzonej o charakterze leśnym.
- C2-ZLU 2) Przeznaczenie uzupełniające:
0,37 ha a) sieci, linie i urządzenia uzbrojenia terenu,
b) urządzenia do wypoczynku i rekreacji.
- C3-ZLU 3) Zasady urządzenia i zagospodarowania terenu:
0,14 ha a) utrzymanie terenów zieleni z dopuszczeniem niezbędnej wymiany zniszczonego drzewostanu na gatunki bardziej odporne i ozdobne,
b) lokalizacja małych urządzeń do wypoczynku i rekreacji wraz z ciągami pieszymi, przy założeniu ograniczenia do minimum likwidacji istniejącego wysokiego drzewostanu,
- C4-ZLU 0,30 ha
- C5-ZLU 0,21 ha
- C46-ZLU 0,39 ha
- C61-ZLU 0,40 ha
- C62-ZLU 1,00 ha

- c) zakaz przeznaczenia pod urządzenia wypoczynku i rekreacji oraz na inne cele więcej aniżeli 30% ogólnej powierzchni danego terenu.
- d) w obrębie terenu C61-ZLU dopuszcza się lokalizację rozdzielni gazu na zasadzie utrzymania co najmniej 30% ogólnej terenu jako zieleni. Dojazd od strony ul. Kopernika.

- C6-KS
0,23 ha
- 1) Przeznaczenie podstawowe:
a) zaplecze komunikacji samochodowej,
- C7-KS
0,28 ha
- 2) Przeznaczenie uzupełniające:
a) uzbrojenie terenu i komunikacja wewnętrzna,
b) zieleni towarzysząca i izolacyjna.
- 3) Zasady urządzenia i zagospodarowania terenu:
a) zespoły garaży dla samochodów osobowych,
b) utrzymanie 15% ogólnej powierzchni poszczególnych terenów jako zieleni urządzonej i izolacyjnej,
c) uwzględnienie istniejących i projektowanych ścieżek rowerowych, chodników oraz zieleni.

- C8-KS
0,45 ha
- 1) Przeznaczenie podstawowe:
a) parking.
- C9-KS
0,13 ha
- 2) Przeznaczenie uzupełniające:
a) uzbrojenie terenu,
b) ciągi piesze i rowerowe,
c) zieleni towarzysząca.
- C36-KS
0,10 ha
- C37-KS
0,07 ha
- 3) Zasady urządzenia i zagospodarowania terenu:
a) zespoły parkingów dla samochodów osobowych,
b) utrzymanie 5% ogólnej powierzchni poszczególnych terenów jako zieleni urządzonej i izolacyjnej,
c) zakaz prowadzenia działalności szkodliwej dla środowiska i uciążliwej dla użytkowników działek sąsiednich.

- C10-EC
0,09 ha
- 1) Przeznaczenie podstawowe:
a) urządzenia zaopatrzenia w energię ciepłą.
- 2) Przeznaczenie uzupełniające:
a) uzbrojenie terenu i komunikacja wewnętrzna.
- 3) Zasady urządzenia i zagospodarowania terenu:
a) utrzymanie i modernizacja stanu istniejącego z zaleceniem zmiany wyglądu elewacji,
b) zakaz stosowania urządzeń i prowadzenia działalności uciążliwej i niebezpiecznej dla środowiska.

- C11-EE,
WZ
0,15 ha
- 1) Przeznaczenie podstawowe:
a) urządzenia zaopatrzenia w energię elektryczną,
b) urządzenia zaopatrzenia w wodę.
- 2) Przeznaczenie uzupełniające:
a) uzbrojenia terenu i komunikacja wewnętrzna.
- 3) Zasady urządzenia i zagospodarowania terenu:
a) utrzymanie i modernizacja stanu istniejącego z zaleceniem zmiany wyglądu elewacji,
b) zakaz stosowania urządzeń i prowadzenia działalności uciążliwej i niebezpiecznej dla środowiska.

- C12-US,ZU
1,96 ha
- 1) Przeznaczenie podstawowe:
a) usługi sportu,
b) zieleni urządzonej.
- 2) Przeznaczenie uzupełniające:
a) uzbrojenie terenu,
b) ciągi piesze i rowerowe.
- 3) Zasady urządzenia i zagospodarowania terenu:
a) uporządkowanie terenu i realizacja zieleni urządzonej z urządzeniami do sportu, rekreacji i wypoczynku,
b) dostosowanie zagospodarowania do szczególnych wymogów związanych z zróżnicowaną konfiguracją terenu,
c) realizacja urządzeń sportu w powiązaniu z istniejącym zespołem szkolnym w ramach zespołu C14-UO,
d) powierzchnia urządzeń sportu, rekreacji i wypoczynku nie może przekraczać 70% ogólnej powierzchni terenu,
e) zakaz zmiany funkcji i ograniczenia zieleni urządzonej w tym istniejącej wysokiej.

- C13-ZU
0,28 ha
- 1) Przeznaczenie podstawowe:
a) zieleni urządzonej.
- C15-ZU
0,34 ha
- 2) Przeznaczenie uzupełniające:
a) sieci i linie uzbrojenia terenu,
b) urządzenia do wypoczynku i rekreacji.
- C16-ZU
0,32 ha
- 3) Zasady urządzenia i zagospodarowania terenu:
a) utrzymania istniejącej oraz realizacja nowych zespołów zieleni urządzonej o charakterze osiedlowym jako towarzyszącej zabudowie mieszkaniowej,
b) w ramach zieleni urządzonej, lokalizacja elementów małej architektury oraz urządzeń do gier i zabaw dla dzieci,
c) zakaz zabudowy i przeznaczenia terenów na inne cele,
d) zakaz lokalizacji obiektów i prowadzenia działalności szkodliwej dla środowiska i uciążliwej dla użytkowników działek sąsiednich.
- C24-ZU
0,22 ha
- C25-ZU
0,11 ha
- C40-ZU
0,60 ha
- C58-ZU
0,25 ha

- C14-UO
3,22 ha
- 1) Przeznaczenie podstawowe:
a) usługi oświaty.
- C64-UO
3,40 ha
- 2) Przeznaczenie uzupełniające:
a) sieci i linie uzbrojenia terenu,
b) urządzenia do wypoczynku, sportu i rekreacji.
- C65-UO
0,85 ha
- 3) Zasady urządzenia i zagospodarowania terenu:
a) utrzymanie i modernizacja istniejących usług z zakresem oświaty z dopuszczeniem rozszerzenia lub zmiany profilu szkół w dostosowaniu do wymogów edukacji,
b) zakaz ograniczania terenów rekreacyjno-sportowych oraz nieuzasadnionej likwidacji wysokiej zieleni,
c) zakaz likwidacji zieleni przydomowej oraz lokalizacji nowych obiektów kubaturowych w tym mieszkaniowych i usługowych,
d) zakaz prowadzenia działalności i gospodarki szkodliwej dla środowiska.

- C23-ZU,U
2,07 ha
- 1) Przeznaczenie podstawowe:
a) zieleni urządzonej,
b) usługi.

- 2) Przeznaczenie uzupełniające:
 a) sieci i linie uzbrojenia terenu,
 b) ciągi piesze i rowerowe,
 c) rekreacja i wypoczynek.
- 3) Zasady urządzenia i zagospodarowania terenu:
 a) lokalizacja usług o charakterze osiedlowym z zakresu kultury, handlu, gastronomii, rzemiosła i sportu,
 b) uporządkowanie terenu i realizacja zieleni urządzonej z urządzeniami do rekreacji i wypoczynku w tym place zabaw dla dzieci,
 c) utrzymanie w miarę możliwości istniejących zadrzewień i pojedynczych drzew oraz dostosowanie zagospodarowania do występujących różnic wysokości terenu,
 d) zabudowa usługowa nie może przekroczyć wysokości do 2,5 kondygnacji = 15,0 m licząc od poziomu gruntu do kalenicy dachu,
 e) preferowane dachy symetryczne dwuspadowe z dopuszczeniem dachów naczółkowych o kącie pochylenia połaci 30—40°,
 f) powierzchnia zabudowy nie większa aniżeli 30% ogólnej powierzchni terenu,
 g) zaleca się wykorzystanie skarpy położonej we wschodniej części terenu do realizacji dwupoziomowej zabudowy dostępnej zarówno od strony terenów mieszkaniowych (C22-MW, C33-MW) jak i z poziomu terenu C23-ZU,U,
 h) zakaz lokalizacji obiektów i prowadzenia działalności szkodliwej dla środowiska i uciążliwej dla użytkowników działek sąsiednich.

- C27-MN,ZU 1) Przeznaczenie podstawowe:
 0,52 ha a) tereny mieszkaniowe o niskiej intensywności
 C27a-MN zabudowy,
 0,34 ha b) zieleń urządzona.
- 2) Przeznaczenie uzupełniające:
 a) sieci i linie uzbrojenia terenu,
 b) ciągi piesze i rowerowe,
 c) rekreacja i wypoczynek.
- 3) Zasady urządzenia i zagospodarowania terenu:
 a) powierzchnia zabudowy mieszkaniowej nie może przekraczać 70% ogólnej powierzchni terenu, a zabudowa obiektami kubaturowymi 40% ogólnej powierzchni poszczególnych działek,
 b) wysokość zabudowy nie może przekraczać 2,5 kondygnacji = 1,0 m, licząc od poziomu gruntu do kalenicy dachu,
 c) preferowane dachy symetryczne dwuspadowe z dopuszczeniem dachów naczółkowych o kącie pochylenia połaci dachowych 30—40°,
 d) od strony ul. 04Z1/2,KX (ul. Perseusza) zagospodarowanie terenu (o szerokości pasa 20,0 m). Na ciągach uzbrojenia terenu różnorodną zielenią,
 e) zakaz zabudowy mieszkaniowej powyżej 70% ogólnej powierzchni terenu oraz lokalizacji obiektów i prowadzenia działalności uciążliwej dla środowiska.

- C28-ZU,U 1) Przeznaczenie podstawowe:
 0,47 ha a) zieleń urządzona,
 b) usługi sportu, rekreacji i wypoczynku.

- 2) Przeznaczenie uzupełniające:
 a) sieci i linie uzbrojenia terenu,
 b) ciągi piesze i rowerowe.
- 3) Zasady urządzenia i zagospodarowania terenu:
 a) utrzymanie istniejących zadrzewień i pojedynczych drzew,
 b) uporządkowanie i uzupełnienie trawników i zieleni niskiej,
 c) lokalizacja obiektów sportu, rekreacji i wypoczynku (w tym boiska do gier małych). Wypozażenie w nową różnorodną zielenią,
 d) powierzchnia obiektów sportu, rekreacji i wypoczynku nie może przekraczać 70% ogólnej powierzchni terenu,
 e) od strony zabudowy mieszkaniowej zielone ekrany izolujące,
 f) zakaz zmiany funkcji i ograniczenia zieleni urządzonej poniżej 30% ogólnej powierzchni terenu,
 g) zakaz lokalizacji obiektów i prowadzenia działalności szkodliwej dla środowiska i uciążliwej dla użytkowników działek sąsiednich.

- C29-EG 1) Przeznaczenie podstawowe:
 0,10 ha a) urządzenia zaopatrzenia w gaz.
- C60-EG 2) Przeznaczenie uzupełniające:
 0,53 ha a) uzbrojenie terenu i komunikacja wewnętrzna.
- 3) Zasady urządzenia i zagospodarowania terenu:
 a) utrzymanie i modernizacja stanu istniejącego z zaleceniem zmiany wyglądu elewacji,
 b) zakaz stosowania urządzeń i prowadzenia działalności uciążliwej i niebezpiecznej dla środowiska.

- C38-ZU,U 1) Przeznaczenie podstawowe:
 0,96 ha a) zieleń urządzona,
 b) usługi sportu, rekreacji i wypoczynku.
- 2) Przeznaczenie uzupełniające:
 a) sieci i linie uzbrojenia terenu,
 b) ciągi piesze i rowerowe.
- 3) Zasady urządzenia i zagospodarowania terenu:
 a) utrzymanie istniejącego zespołu zieleni urządzonej z obiektami sportu, rekreacji i wypoczynku (w tym boiska do gier małych) oraz pieszymi ciągami spacerowymi,
 b) uporządkowanie i uzupełnienie trawników i zieleni niskiej oraz ciągów pieszych o elementy małej architektury,
 c) zakaz zmiany funkcji i ograniczenia zieleni urządzonej poniżej 50% ogólnej powierzchni terenu,
 d) zakaz wykorzystania terenu jako miejsca postoju dla samochodów,
 e) zakaz lokalizacji obiektów i prowadzenia działalności szkodliwej dla środowiska i uciążliwej dla użytkowników działek sąsiednich.

- C26-EC 1) Przeznaczenie podstawowe:
 0,13 ha a) urządzenia zaopatrzenia w energię cieplną.
- C39-EC 2) Przeznaczenie uzupełniające:
 0,07 ha a) uzbrojenie terenu i komunikacja wewnętrzna.
- C50-EC 0,33 ha

- C56-EC 0,07 ha
C57-EC 0,11 ha
- 3) Zasady urządzenia i zagospodarowania terenu:
 a) utrzymanie i modernizacja stanu istniejącego z zaleceniem zmiany wyglądu elewacji,
 b) zakaz stosowania urządzeń i prowadzenia działalności uciążliwej i niebezpiecznej dla środowiska.
- C42-U 1,46 ha
- 1) Przeznaczenie podstawowe:
 a) teren usług, centrum handlowe osiedla.
 2) Przeznaczenie uzupełniające:
 a) sieci i linie uzbrojenia terenu,
 b) ciągi piesze i rowerowe,
 c) zieleń urządzona.
 3) Zasady urządzenia i zagospodarowania terenu:
 a) zabudowa usługowa nie może przekraczać 50% ogólnej powierzchni terenu,
 b) uwzględnienie przejść dla pieszych w węzłowym miejscu przecięcia się ciągów pieszych i rowerowych,
 c) zagospodarowanie jako centralne miejsce osiedla, tworzące rodzaj rynku osiedlowego,
 d) zakaz lokalizacji obiektów i prowadzenia działalności szkodliwej dla środowiska i uciążliwej dla użytkowników działek sąsiednich,
 e) nakaz realizacji ciągów pieszych pomiędzy ulicami: 08D1/2,KX, 013D1/2,KX, 07L1/2,KX, 016D1/2,KX, 010D1/2,KX z możliwością przejazdu pojazdów uprzywilejowanych tj. policji, pogotowia, straży pożarnej.
- C43-ZU,U 1,27 ha
- 1) Przeznaczenie podstawowe:
 a) zieleń urządzona,
 b) usługi.
 2) Przeznaczenie uzupełniające:
 a) sieci i linie uzbrojenia terenu,
 b) ciągi piesze i rowerowe,
 c) rekreacja i wypoczynek.
 3) Zasady urządzenia i zagospodarowania terenu:
 a) uporządkowanie terenu i realizacja zieleni urządzonej z urządzeniami do rekreacji i wypoczynku w tym placu zabaw dla dzieci oraz miejsca integracji mieszkańców osiedla jak muszla koncertowa i krag taneczny,
 b) utrzymanie istniejących zadrzewień i pojedynczych drzew oraz dostosowanie zagospodarowań do szczególnych wymogów związanych z ciągiem widokowym na głównej osi kompozycyjnej osiedla, na kierunku wschód-zachód od ulicy 02G1/4,KX (ul. Toszeczka) do centralnego ośrodka usługowego zlokalizowanego w obrębie terenu C42-U,
 c) powierzchnia urządzeń do rekreacji i wypoczynku nie może przekraczać 50% ogólnej powierzchni terenu,
 d) z uwagi na szczególne położenie i znaczenie programu i funkcji terenu dla osiedla, wymagane ukształtowanie zabudowy o programie i architekturze stosownej do rangi miejsca i nie ograniczania widoku na kierunku wschód-zachód,
 e) zakaz zmiany funkcji i ograniczenia zieleni urządzonej w tym istniejącej wysokiej poniżej 50% ogólnej powierzchni terenu,
 f) zakaz wykorzystania terenu jako miejsca postoju dla samochodów,
- g) zakaz lokalizacji obiektów i prowadzenia działalności szkodliwej dla środowiska i uciążliwej dla użytkowników działek sąsiednich.
- C44-ZU,U 1,58 ha
- 1) Przeznaczenie podstawowe:
 a) zieleń urządzona,
 b) usługi.
 2) Przeznaczenie uzupełniające:
 a) sieci i linie uzbrojenia terenu,
 b) ciągi piesze i rowerowe,
 c) rekreacja i wypoczynek.
 3) Zasady urządzenia i zagospodarowania terenu:
 a) lokalizacja w części wschodniej terenu przyległej do ulicy 05Z1/2,KX (ul. Oriona) usług o charakterze osiedlowym z zakresu kultury, handlu, gastronomii, rzemiosła lub sportu,
 b) zabudowa usługowa nie może przekroczyć wysokości do 2,5 kondygnacji = 15,0 m, licząc od poziomu gruntu do kalenicy dachu,
 c) preferowane dachy symetryczne dwuspadowe z dopuszczeniem dachów naczółkowych o kącie pochylenia połaci 30—40°,
 d) powierzchnia zabudowy nie większa aniżeli 50% ogólnej powierzchni terenu,
 e) zachowanie istniejących zadrzewień oraz przystosowanie ich do pełnienia funkcji zieleni urządzonej,
 f) uporządkowanie terenu i realizacja zieleni urządzonej do rekreacji i wypoczynku w tam placu zabaw dla dzieci,
 g) utrzymanie istniejących zadrzewień i pojedynczych drzew oraz dostosowanie zagospodarowania do szczególnych wymogów związanych z ciągiem widokowym na głównej osi kompozycyjnej osiedla, na kierunku wschód-zachód od ul. 02G1/4,KX (ul. Toszeczka) do centralnego ośrodka usługowego zlokalizowanego w obrębie terenu C42-U,
 h) powierzchnia zabudowy usługowej nie może przekraczać 40% ogólnej powierzchni terenu,
 i) dopuszcza się w części wschodniej terenu przyległej ulicy 05Z1/2,KX (ul. Oriona) jak określono w pkt. 3).a) w okresie przejściowym lokalizację parkingu strzeżonego o pow. do 0,6 ha z zachowaniem warunków jak określono dla C45-KS,
 j) dostosowanie ogrodzeń strzeżonego parkingu do linii rozgraniczających ulicy 05Z1/2,KX,
 k) zakaz naruszenia ogrodzeniami parkingu linii rozgraniczających ulicy 05Z1/2,KX,
 l) zakaz zmiany funkcji i ograniczenia zieleni urządzonej w tym istniejącej wysokiej, poniżej 50% ogólnej powierzchni terenu,
 m) zakaz lokalizacji obiektów i urządzeń szkodliwych dla środowiska.
- C45-KS 0,24 ha
- 1) Przeznaczenie podstawowe:
 a) zaplecze komunikacji samochodowej.
 2) Przeznaczenie uzupełniające:
 a) sieci i linie uzbrojenia terenu i zieleń urządzona.
 3) Zasady urządzenia i zagospodarowania terenu:
 a) organizacja strzeżonego parkingu z zielenią towarzyszącą pod warunkiem zachowania wymogów bezpieczeństwa i ochrony środowiska,

- b) dopuszcza się zmianę funkcji na inne usługowe, przy spełnieniu warunków ochrony środowiska,
- c) przy zmianie funkcji na usługi, zabudowa nie może przekroczyć wysokości do 1,5 kondygnacji=6,5m, licząc od poziomu gruntu do kalenicy dachu,
- d) preferowane dachy symetryczne dwuspadowe z dopuszczeniem dachów naczółkowych o kącie pochylenia połaci 30–40°,
- e) powierzchnia zabudowy nie większa aniżeli 50% ogólnej powierzchni terenu,
- f) zachowanie istniejących zadrzewień oraz przystosowanie ich do pełnienia funkcji zieleni urządzonej,
- g) dostosowanie ogrodzeń strzeżonego parkingu do wymogów ochrony akustycznej od strony zabudowy mieszkaniowej oraz do ustalonych linii rozgraniczających ulic: 05Z1/2,KX, 013D1/2,KX i 024D1/2,KX,
- h) zakaz naruszenia ogrodzeniami parkingu linii rozgraniczających ulic: 05Z1/2,KX, 013D1/2,KX i 024D1/2,KX,
- i) zakaz prowadzenia działalności szkodliwej dla środowiska i uciążliwej dla użytkowników działek sąsiednich.

C47-KS,U
0,52 ha

- 1) Przeznaczenie podstawowe:
 - a) zaplecze komunikacji samochodowej,
 - b) usługi i zieleni urządzonej.
- 2) Przeznaczenie uzupełniające:
 - a) sieci i linie uzbrojenia terenu.
- 3) Zasady urządzenia i zagospodarowania terenu:
 - a) utrzymywanie stacji paliw z usługami towarzyszącymi pod warunkiem zachowania wymogów bezpieczeństwa i ochrony środowiska,
 - b) dopuszcza się zmianę funkcji na inne usługowe, przy spełnieniu warunków ochrony środowiska oraz włączenia drogi krajowej nr 901-02G1/4,KX (ul. Toszecka),
 - c) zachowanie istniejących zadrzewień oraz przystosowanie ich do pełnienia funkcji zieleni urządzonej,
 - d) zakaz prowadzenia działalności w sposób zagrażający bezpieczeństwu publicznemu, szkodliwej dla środowiska i uciążliwej dla użytkowników działek sąsiednich.

C48-ZU,KS
0,43 ha

- 1) Przeznaczenie podstawowe:
 - a) zieleni urządzonej,
 - b) zaplecze komunikacji samochodowej.
- 2) Przeznaczenie uzupełniające:
 - a) uzbrojenie terenu,
 - b) ciągi piesze, rekreacje i wypoczynek.
- 3) Zasady urządzenia i zagospodarowania terenu:
 - a) zieleni urządzonej niska i wysoka minimum 50% ogólnej powierzchni terenu,
 - b) przeznaczenie na zorganizowanie parkingu dla samochodów osobowych do 50% ogólnej powierzchni terenu,
 - c) wymagane szczególnie zasady kształtowania zieleni i innych elementów zagospodarowania terenu, na ciągu widokowym głównej osi kompozycyjnej osiedla o kierunku wschód-

- zachód od ul. 04L1/2,KX (ul. Perseusza) do terenu centralnego ośrodka usługowego oznaczonego symbolem C24-U,
- d) zakaz likwidacji terenów zieleni i lokalizacji obiektów kubaturowych nie związanych z funkcją bezpośredniej obsługi parkingu.

C59-KS
0,34 ha

- 1) Przeznaczenie podstawowe:
 - a) zaplecze komunikacji samochodowej.
- 2) Przeznaczenie uzupełniające:
 - a) sieci i linie uzbrojenia terenu i zieleni urządzonej.
- 3) Zasady urządzenia i zagospodarowania terenu:
 - a) utrzymanie strzeżonego parkingu z usługami towarzyszącymi pod warunkiem zachowania wymogów bezpieczeństwa i ochrony środowiska,
 - b) dopuszcza się zmianę funkcji na inne usługowe, przy spełnieniu warunków ochrony środowiska,
 - c) przy zmianie funkcji na usługi, zabudowa nie może przekroczyć wysokości do 1,5 kondygnacji=6,5m, licząc od poziomu gruntu do kalenicy dachu,
 - d) preferowane dachy symetryczne dwuspadowe z dopuszczeniem dachów naczółkowych o kącie pochylenia połaci 30–40°,
 - e) powierzchnia zabudowy nie większa aniżeli 50% ogólnej powierzchni terenu,
 - f) zachowanie istniejących zadrzewień oraz przystosowanie ich do pełnienia funkcji zieleni urządzonej,
 - g) dostosowanie ogrodzeń strzeżonego parkingu do wymogów ochrony akustycznej od strony zabudowy mieszkaniowej oraz do ustalonych linii rozgraniczających ulic: 06Z1/2,KX, 07aL1/2,KX i 022D1/2,KX,
 - h) zakaz prowadzenia działalności szkodliwej dla środowiska i uciążliwej dla użytkowników działek sąsiednich.

C48a-ZU,U
0,57 ha

- 1) Przeznaczenie podstawowe:
 - a) zieleni urządzonej,
 - b) usługi.

C49-ZU,U
0,52 ha

- 2) Przeznaczenie uzupełniające:
 - a) uzbrojenie terenu,
 - b) ciągi piesze, rekreacje i wypoczynek.
- 3) Zasady urządzenia i zagospodarowania terenu:
 - a) zieleni urządzonej niska i wysoka towarzysząca zabudowie mieszkaniowej wraz z ciągami pieszymi, urządzeniami dla rekreacji i wypoczynku w tym placem zabaw dla dzieci,
 - b) przeznaczenie na urządzenia dla rekreacji i wypoczynku do 25% ogólnej powierzchni terenu,
 - c) dopuszcza się usługi towarzyszące zieleni urządzonej i głównemu ciągowi pieszemu, zlokalizowane od strony ul. 06L1/2,KX (ul. Kopernika w pasie o szerokości do 30,0 m licząc od osi jezdni) o wysokości zabudowy 1,0 kondygnacji z dachami symetrycznymi o kącie nachylenia połaci dachowych 20–30° i powierzchni zabudowy nie przekraczającej 12% ogólnej powierzchni terenu,

- d) wymagane szczególne zasady kształtowania zieleni i innych elementów zagospodarowania terenu, na ciągu widokowym głównej osi kompozycyjnej osiedla o kierunku wschód-zachód od ul. 04L1/2,KX (ul. Perseusza) do terenu centralnego ośrodka usługowego oznaczonego symbolem C42-U,
- e) zakaz likwidacji terenów zieleni i lokalizacji obiektów kubaturowych nie związanych z funkcją bezpośredniej obsługi zabudowy mieszkaniowej oraz zieleni z urządzeniami dla rekreacji i wypoczynku,
- f) zakaz prowadzenia działalności szkodliwej dla środowiska i uciążliwej dla użytkowników działek sąsiednich.

C63-ZU,KS
1,68 ha

- 1) Przeznaczenie podstawowe:
 - a) zieleń urządzona,
 - b) zaplecze komunikacji samochodowej.
- 2) Przeznaczenie uzupełniające:
 - a) uzbrojenie terenu,
 - b) ciągi piesze, rekreacja, sport i wypoczynek.
- 3) Zasady urządzenia i zagospodarowania terenu:
 - a) lokalizacja w części zachodniej terenu przyległej do ulicy 07aL1/2,KX (ul. Kopernika) zieleni urządzonej z urządzeniami rekreacji sportu i wypoczynku,
 - b) dopuszcza się zabudowę usługową, nie może przekroczyć wysokości do 1,5 kondygnacji=7,0 m, licząc od poziomu gruntu do kaleniczy dachu,
 - c) preferowane dachy symetryczne dwuspadowe z dopuszczeniem dachów naczółkowych o kącie pochylenia połąci 30—40°,
 - d) powierzchnia zabudowy usługowej nie większa aniżeli 7% ogólnej powierzchni terenu,
 - e) zachowanie 20% istniejących zadrzewień oraz przystosowanie ich do pełnienia funkcji zieleni urządzonej,
 - f) w części północno-wschodniej terenu lokalizacja parkingu strzeżonego dla samochodów osobowych, opartego na terenie C61-ZLU oraz z częściowym wykorzystaniem strefy bezpieczeństwa wysokoprężnego gazociągu,
 - g) powierzchnia parkingu nie może przekroczyć 45% ogólnej pow. terenu, a dojazd do parkingu od strony ul. 06Z1/2,KX poprzez teren C62-ZLU,
 - h) w części południowej terenu w oparciu i wykorzystaniu części terenu C62-ZLU, lokalizacja urządzeń sportowo-rekreacyjnych,
 - i) dostosowanie ogrodzeń strzeżonego parkingu do wymogów ochrony akustycznej od strony zabudowy mieszkaniowej oraz do ustalonych linii rozgraniczających ulicy 02G1/4,KX,
 - j) zakaz naruszenia ogrodzeniami parkingu linii rozgraniczających ulicy 02G1/4,KX,
 - k) zakaz prowadzenia działalności szkodliwej dla środowiska i uciążliwej dla użytkowników działek sąsiednich.

C66-ZU
0,30 ha

- 1) Przeznaczenie podstawowe:
 - a) zieleń urządzona,
 - b) przystanek autobusowy.

- 2) Przeznaczenie uzupełniające:
 - a) uzbrojenie terenu.
- 3) Zasady urządzenia i zagospodarowania terenu:
 - a) zieleń urządzona pomiędzy ul. 06Z1/2,KX (ul. Andromedy), a ciągiem pieszym KX,
 - b) przebudowa zieleni na różnorodne formy w tym ozdobne, dla podkreślenia jednego z głównych kierunków połączenia kołowego i pieszego osiedla,
 - c) zakaz likwidacji ponad 60% ogólnej powierzchni terenów zielonych.

C67-ZU
0,65 ha

- 1) Przeznaczenie podstawowe:
 - a) zieleń urządzona.
- 2) Przeznaczenie uzupełniające:
 - a) uzbrojenie terenu,
 - b) ciągi piesze, rekreacje i wypoczynek.
- 3) Zasady urządzenia i zagospodarowania terenu:
 - a) zieleń urządzona niska i wysoka towarzysząca zabudowie mieszkaniowej wraz z ciągami pieszymi, urządzeniami dla rekreacji i wypoczynku w tym place zabaw dla dzieci,
 - b) przeznaczenie na urządzenia dla rekreacji wypoczynku do 45% ogólnej powierzchni terenu,
 - c) zakaz likwidacji terenów zieleni i lokalizacji obiektów kubaturowych.

C68-ZU,US
2,35 ha

- 1) Przeznaczenie podstawowe:
 - a) zieleń urządzona,
 - b) usługi sportu.
- 2) Przeznaczenie uzupełniające:
 - a) uzbrojenie terenu,
 - b) ciągi piesze i rowerowe.
- 3) Zasady urządzenia i zagospodarowania terenu:
 - a) uporządkowanie terenu i realizacja zieleni urządzonej z urządzeniami do sportu, rekreacji i wypoczynku w tym place zabaw dla dzieci jako miejsca integracji mieszkańców osiedla jak uzupełnienie niedoborów w zakresie zieleni przydomowej,
 - b) utrzymanie istniejących zadrzewień i pojedynczych drzew oraz dostosowanie zagospodarowania do szczególnych wymogów związanych z różnicowaną konfiguracją terenu oraz punktem widokowym,
 - c) w urządzeniu i zagospodarowaniu terenu należy uwzględnić położony po wschodniej stronie zespół kościelno-klasztorny oraz uregulowania w zakresie stosunków wodnych związanych ze wpływem wód w miejscu byłego cieku, a obecnie przebiegu głównego kolektora kanalizacji deszczowej,
 - d) powierzchnia urządzeń sportu, rekreacji i wypoczynku nie może przekraczać 50% ogólnej powierzchni terenu,
 - e) zakaz zmiany funkcji i ograniczenia zieleni urządzonej w tym istniejącej wysokiej.

C69-KS
0,38 ha

- 1) Przeznaczenie podstawowe:
 - a) parking.
- 2) Przeznaczenie uzupełniające:
 - a) uzbrojenie terenu,
 - b) ciągi piesze i rowerowe,
 - c) zieleń towarzysząca.

- 3) Zasady urządzenia i zagospodarowania terenu:
- zespoły parkingów dla samochodów osobowych,
 - utrzymanie 15% ogólnej powierzchni poszczególnych terenów jako zieleni urządzonej i izolacyjnej,
 - uwzględnienie istniejących i projektowanych ścieżek rowerowych, chodników oraz zieleni,
 - zakaz prowadzenia działalności szkodliwej dla środowiska i uciążliwej dla użytkowników działek sąsiednich.

C70-UKL
2,06 ha

- Przeznaczenie podstawowe:
 - usługi kultu religijnego,
 - zieleni urządzona.
- Przeznaczenie uzupełniające:
 - uzbrojenie terenu,
 - obiekty gospodarcze,
 - miejsca noclegowe,
 - komunikacja wewnętrzna i zieleni urządzona.
- Zasady urządzenia i zagospodarowania terenu:
 - zespół kościelno-klasztorny ukształtowany w zabudowie wysokiej o dachach wielospadowych,
 - utrzymanie i rozbudowa zespołu oraz uporządkowanie istniejących zadrzewień poprzez przystosowanie ich do pełnienia funkcji zieleni urządzonej,
 - dostosowanie ogrodzeń strzeżonego parkingu do linii rozgraniczających ulic: 06Z1/2,KX i 019D1/2,KX,
 - zakaz zmiany funkcji i ograniczenia zieleni urządzonej w tym istniejącej wysokiej poniżej 20% ogólnej powierzchni terenu,
 - zakaz zabudowy powyżej 60% ogólnej powierzchni terenu,
 - zakaz lokalizacji obiektów i urządzeń szkodliwych dla środowiska,
 - zakaz naruszenia ogrodzeniami parkingu linii rozgraniczających ulic: 06Z1/2,KX i 019D1/2,KX.

4. STREFA „D” z wyłączeniem terenów grupy „0” komunikacyjne:

D1-GK,ZU
1,68 ha

- Przeznaczenie podstawowe:
 - tereny komercyjne.

D2-GK,ZU
0,79 ha

- Przeznaczenie uzupełniające:
 - sieci i urządzenia uzbrojenia terenu,
 - zieleni urządzona,
 - ciąg pieszy i rowerowy.
- Zasady urządzenia i zagospodarowania terenu:
 - spełnienie wymogów wynikających z położenia w strefie bezpieczeństwa gazociągu wysokopięnego,
 - zabudowa nie może przekroczyć wysokości do 2,5 kondygnacji = 15,0 m, licząc od poziomu gruntu do kalenicy dachu,
 - preferowane dachy symetryczne dwuspadowe z dopuszczeniem dachów naczółkowych o kącie pochylenia połaci 30—40°,
 - powierzchnia zabudowy nie większa aniżeli 50% ogólnej powierzchni terenu,
 - zachowanie istniejących zadrzewień oraz przystosowanie ich do pełnienia funkcji zieleni urządzonej,

- uporządkowanie terenu i realizacja zieleni urządzonej z urządzeniami do rekreacji i wypoczynku,
- dostosowanie zagospodarowania do szczególnych wymogów związanych z ciągiem widokowym na kierunku wschód-zachód od ul. 02G1/4,KX (ul. Toszecka) do zespołu kościelnego zlokalizowanego w obrębie terenu C70-UKL,
- urządzenie terenu zielenią towarzyszącą zabudowie, zajmującą min. 20% ogólnej powierzchni terenu,
- dojazd do terenów komercyjnych od strony projektowanej ulicy 015D1/2,KX.

D3-KS,ZU
1,50 ha

- Przeznaczenie podstawowe:
 - parkingi, w tym parking-garaż wielopoziomowy,
 - zieleni urządzona.
- Przeznaczenie uzupełniające:
 - uzbrojenie terenu,
 - ciągi piesze i rowerowe,
 - zieleni towarzysząca parkingom.
- Zasady urządzenia i zagospodarowania terenu:
 - zespoły parkingów-garaży dla samochodów osobowych z dojazdem od strony projektowanych ulic: 06Z1/2,KX i 015D1/2,KX,
 - utrzymanie 30% ogólnej powierzchni terenu jako zieleni urządzonej i izolacyjnej,
 - ilość miejsc nie większa aniżeli 500 stanowisk,
 - kształtowanie zabudowy parkingu-garażu wielopoziomowego o wysokości nie przekraczającej 4 kondygnacji, z uwzględnieniem ochrony sylwety zespołu kościelnego,
 - zakaz prowadzenia działalności uciążliwej dla użytkowników działek sąsiednich.

D4-KS
0,70 ha

- Przeznaczenie podstawowe:
 - parkingi.
- Przeznaczenie uzupełniające:
 - wewnętrzna komunikacja i uzbrojenie terenu,
 - zieleni towarzysząca miejscom postojowym,
 - małe urządzenia i obiekty usługowe.
- Zasady urządzenia i zagospodarowania terenu:
 - przeznaczenie istniejących tymczasowych ogrodów działkowych pod parking,
 - zachowanie linii rozgraniczającej ulicy 06Z1/2,KX i istniejącego przejścia pieszego,
 - zakaz naruszenia ogrodzeniami linii rozgraniczających ulicy 06Z1/2,KX,

D5-GK,
2,80 ha

- Przeznaczenie podstawowe:
 - tereny komercyjne,
 - parkingi.
- Przeznaczenie uzupełniające:
 - sieci i urządzenia uzbrojenia terenu,
 - zieleni urządzona,
 - ciąg pieszy i rowerowy.
- Zasady urządzenia i zagospodarowania terenu:
 - zabudowa nie może przekroczyć wysokości do 2,5 kondygnacji = 15,0 m, licząc od poziomu gruntu do kalenicy dachu,
 - preferowane dachy symetryczne dwuspadowe z dopuszczeniem dachów naczółkowych o kącie pochylenia połaci 30—40°,

- c) powierzchnia zabudowy nie większa aniżeli 50% ogólnej powierzchni terenu,
- d) zachowanie istniejących zadrzewień oraz przystosowanie ich do pełnienia funkcji zieleni urządzonej,
- e) dostosowanie zagospodarowania do szczególnych wymogów związanych z ciągiem widokowym na kierunku zachód-wschód od ul. 04Z1/2,KX (ciąg ul. Pionierów i Perseusza) do zespołu kościelnego zlokalizowanego w obrębie terenu C70-UKL,
- f) urządzenie terenu zielenią towarzyszącą zabudowie, zajmującą min. 20% ogólnej powierzchni terenu,
- g) dojazd do terenów komercyjnych od strony projektowanej ulicy 04Z1/2,KX i 06Z1/2,KX,
- h) zakaz lokalizacji obiektów kubaturowych, zajmujących więcej aniżeli 50% ogólnej powierzchni terenu,
- i) zakaz lokalizacji obiektów i parkingów naruszających skalę zespołu i zajmujących więcej aniżeli 20% ogólnej powierzchni terenu ogrodów,
- j) zakaz naruszenia ogrodzeniami linii rozgraniczających ulic: 04Z11/2,KX i 06Z1/2,KX,
- k) zakaz lokalizacji obiektów i prowadzenia działalności szkodliwej dla środowiska i uciążliwej dla użytkowników działek sąsiednich.

D6-ZC,ZU
4,10 ha

- 1) Przeznaczenie podstawowe:
 - a) miejsce pochówku zmarłych, zespół cmentarny,
 - b) zieleni urządzonej.
- 2) Przeznaczenie dopuszczalne:
 - a) ciągi piesze i uzbrojenie terenu,
 - b) urządzenia i miejsca do wypoczynku.
- 3) Zasady urządzenia i zagospodarowania terenu:
 - a) lokalizacja miejsca pochówku zmarłych oraz małych urządzeń do wypoczynku i rekreacji wraz z ciągami pieszymi, przy założeniu ograniczenia likwidacji istniejącego wysokiego drzewostanu,
 - b) urządzenie cmentarza w formie założenia parkowego z główną osią kompozycyjną od strony zespołu kościelnego położonego w obrębie terenu C70-UKL,
 - c) zakaz przeznaczenia pod miejsca pochówku zmarłych więcej aniżeli 80% ogólnej powierzchni terenu.

D7-KS
2,49 ha

- 1) Przeznaczenie podstawowe:
 - a) zaplecze komunikacji samochodowej.
- 2) Przeznaczenie uzupełniające:
 - a) sieci i urządzenia uzbrojenia terenu,
 - b) komunikacja wewnętrzna,
 - c) zaplecze usługowe i zieleni urządzonej.
- 3) Zasady urządzenia i zagospodarowania terenu:
 - a) utrzymanie i modernizacja i rozbudowa zajezdni autobusowej wraz z zapleczem technicznym i usługowo-biurowym oraz komunikacją wewnętrzną, przy zachowaniu warunków ochrony środowiska w tym zapewnienie czystości ekologicznej procesów technologicznych oraz ograniczenia hałasu i wibracji,

- b) zabezpieczenie potrzeb parkingowych w ramach posiadanej działki,
- c) zarezerwowanie min. 25% terenu działki na zieleni,
- d) dopuszcza się zmianę funkcji pod warunkiem zachowania wymogów ochrony środowiska i ograniczenia ewentualnej uciążliwości do granic posiadanej działki,
- e) w związku z projektowanymi połączeniem drogi krajowej nr 901 (02G1/4,KX ul. Toszecka) z drogą krajową nr 4 (01GP1/4-2/2), zaleca się urządzenie drugiego głównego wjazdu na działkę od zachodniej granicy terenu, która przylega do ul. 04Z1/2,KX (ul. Pionierów),
- f) dostosowanie ogrodzeń do linii rozgraniczających ulic: 04Z1/2,KX, 03G1/2,1/4,KX.

4) Zakazy:

- a) wysokość zabudowy powyżej 5 kondygnacji, 20,0 m, licząc od poziomu terenu,
- b) realizacja obiektów emitujących ponadnormatywne zanieczyszczenia,
- c) zabudowa działki obiektami kubaturowymi powyżej 60%,
- d) prowadzenie gospodarki mogącej pogorszyć stan podziemnych zasobów wody pitnej,
- e) składowanie odpadów i substancji szkodliwych dla środowiska,
- f) zakaz prowadzenia działalności szkodliwej dla środowiska i uciążliwej dla użytkowników działek sąsiednich,
- g) naruszenie ogrodzeniami linii rozgraniczających ulic: 04Z11/2,KX i 03G1/2,1/4,KX.

D8-GK
6,62 ha

- 1) Przeznaczenie podstawowe:
 - a) tereny komercyjne,
 - b) parkingi industrialne, nieuciążliwe zakłady produkcyjne,
 - c) składy, hurtownie.
- 2) Przeznaczenie uzupełniające:
 - a) komunikacja wewnętrzna w postaci ulic dojazdowych i parkingów,
 - b) zaplecze usługowe i zieleni urządzonej,
 - c) obiekty biurowe, handlowe i gastronomiczne,
 - d) sieci i urządzenia uzbrojenia terenu wszystkich branż.
- 3) Zasady urządzenia i zagospodarowania terenu:
 - a) utrzymanie, modernizacja istniejących zakładów, przy zachowaniu warunków ochrony środowiska w tym zapewnienie czystości ekologicznej procesów technologicznych oraz ograniczenia hałasu i wibracji,
 - b) zabezpieczenie potrzeb parkingowych w ramach posiadanej działki,
 - c) zarezerwowanie min. 25% terenu działki na zieleni,
 - d) dostosowanie ogrodzeń do linii rozgraniczających ulicy 03G1/2,1/4,KX.
- 4) Zakazy:
 - a) wysokość zabudowy powyżej 5 kondygnacji, 20,0 m, licząc od poziomu terenu,
 - b) realizacja obiektów emitujących ponadnormatywne zanieczyszczenia,
 - c) zabudowa działki obiektami kubaturowymi powyżej 60%,

- d) prowadzenie gospodarki mogącej mieć negatywny wpływ na podziemne zasoby wody pitnej,
- e) składowanie odpadów i substancji szkodliwych dla środowiska,
- f) prowadzenia działalności szkodliwej dla środowiska i uciążliwej dla użytkowników działek sąsiednich,
- g) naruszenie ogrodzeniem linii rozgraniczających ulicy 03G1/2,1/4,KX.

D9-ZU
KS
1,74 ha

- 1) Przeznaczenie podstawowe:
 - a) zieleni urządzonej,
 - b) zaplecze komunikacji samochodowej.
- 2) Przeznaczenie uzupełniające:
 - a) uzbrojenie terenu,
 - b) ciągi piesze i rowerowe.
- 3) Zasady urządzenia i zagospodarowania terenu:
 - a) utrzymanie zespołu zieleni wysokiej i niskiej oraz dojazdów i parkingów jako towarzyszących terenom komercyjnym,
 - b) utrzymanie 50% ogólnej powierzchni terenu jako zieleni urządzonej,
 - c) powierzchnia parkingów nie może przekroczyć 30% ogólnej powierzchni terenu,
 - d) dopuszcza się lokalizację małych usług o powierzchni zabudowy nie przekraczającej 7% ogólnej powierzchni terenu i wysokości 1,5 kondygnacji = 4,5 m, licząc od poziomu gruntu do kalenicy dachu. Preferowane formy dachy symetryczne, dwu lub czteroszpadowe o kącie pochylenia połaci 20–30°,
 - e) zakaz realizacji obiektów emitujących ponadnormatywne zanieczyszczenia oraz mogących pogorszyć stan środowiska przyrodniczego,
 - f) zakaz prowadzenia działalności szkodliwej dla środowiska i uciążliwej dla użytkowników działek sąsiednich.

D10-ZU, KS
4,26 ha

- 1) Przeznaczenie podstawowe:
 - a) zieleni urządzonej,
 - b) zaplecze komunikacji samochodowej.
- 2) Przeznaczenie uzupełniające:
 - a) uzbrojenie terenu w tym linie i sieci przesyłowe
 - b) zabudowa usługowa i zabudowa pomocnicze,
 - c) wewnętrzna komunikacja w tym parkingi,
 - d) miejsca odpoczynku.
- 3) Zasady urządzenia i zagospodarowania terenu:
 - a) przekształcenie fragmentu istniejących ogrodów działkowych z przeznaczeniem pod zieleni urządzonej położoną pomiędzy uciążliwym układem komunikacyjnym wraz z wewnętrzną komunikacją i uzbrojeniem terenu,
 - b) lokalizacja parkingów dla samochodów ciężarowych i osobowych na powierzchni nie przekraczającej 50% ogólnej powierzchni terenu,
 - c) dostosowanie ogrodzeń do linii rozgraniczających ulic 03G1/2,1/4,KX i 01GP1/4,2/2,
 - d) zakaz lokalizacji obiektów kubaturowych w tym garaży, zajmujących więcej niż 30% ogólnej powierzchni terenu,

- e) urządzenie odwodnienia parkingów w sposób nie powodujący naruszenie istniejących stosunków wodnych oraz pogorszenie warunków środowiska,
- f) zakaz lokalizacji obiektów i prowadzenia działalności szkodliwej dla środowiska i uciążliwej dla użytkowników działek sąsiednich,
- g) zakaz naruszania ogrodzeniami linii rozgraniczających ulic: 03G1/2,1/4,KX i 01GP1/4,2/2.

ROZDZIAŁ 6

Komunikacja jako grupa „0” — tereny publiczne. Zasady zagospodarowania terenów komunikacji

Powierzchnia ogółem = 25,88 ha.

§ 21

Ulice główne oznaczone symbolami:

- 01GP 1/4-2/2
- 1) Przeznaczenia podstawowe:
 - a) ulica główna ruchu przyspieszonego (droga krajowa nr 4).
 - 2) Przeznaczenia uzupełniające:
 - a) ciągi piesze i rowerowe,
 - b) ciągi i urządzenia uzbrojenia terenu.
 - 3) Nakazy i dopuszczenia:
 - a) linie rozgraniczające o szerokości 50,0 m,
 - b) linie zabudowy minimum 35,0 m, liczone od zewnętrznej krawędzi jezdni.
 - 4) Zakazy:
 - a) naruszenie linii rozgraniczających i zabudowy.
- 02G 1/4,KX
- 1) Przeznaczenia podstawowe:
 - a) ulica główna (droga krajowa nr 901, ul. Toszecka)
 - 2) Przeznaczenia uzupełniające:
 - a) ciągi piesze i rowerowe,
 - b) ciągi i urządzenia uzbrojenia terenu.
 - 3) Nakazy i dopuszczenia:
 - a) linie rozgraniczające o szerokości 50,0 m,
 - b) linie zabudowy minimum 35,0 m, liczone od zewnętrznej krawędzi jezdni.
 - 4) Zakazy:
 - a) naruszenie linii rozgraniczających i zabudowy.
- 03-G1/2,1/4,KX
- 1) Przeznaczenia podstawowe:
 - a) ulica główna (ulica Pionierów, połączenie drogi krajowej nr 4 (01GP1/4,2/2) z drogą krajową nr 901, ul. Toszecka (02G1/4,KX).
 - 2) Przeznaczenia uzupełniające:
 - a) ciągi piesze i rowerowe,
 - b) ciągi i urządzenia uzbrojenia terenu.
 - 3) Nakazy i dopuszczenia:
 - a) linie rozgraniczające o szerokości 50,0 m,
 - b) linie zabudowy minimum 35,0 m, liczone od zewnętrznej krawędzi jezdni.
 - 4) Zakazy:
 - a) naruszenie linii rozgraniczających i zabudowy

§ 22

Ulice zbiorcze oznaczone symbolami:

- 04Z1/2,KX 1) Przeznaczenia podstawowe:
 a) ulica zbiorcza dla obsługi miasta, rejonu i dzielnicy (ciąg ul. Pionierów i Perseusza).
 2) Przeznaczenia uzupełniające:
 a) ciągi piesze i rowerowe,
 b) ciągi i uzbrojenia terenu.
 3) Nakazy i dopuszczenia:
 a) linie rozgraniczające o szerokości 35,0 m,
 b) minimalne linie zabudowy 35,0 m, liczone dla nowej zabudowy od zewnętrznej krawędzi jezdni.
 4) Zakazy:
 a) naruszenie linii rozgraniczających i linii zabudowy.

- 05Z1/2,KX 1) Przeznaczenia podstawowe:
 a) ulica zbiorcza dla obsługi miasta i dzielnicy (ul. Oriona).
 2) Przeznaczenia uzupełniające:
 a) ciągi piesze i rowerowe,
 b) ciągi i uzbrojenia terenu.
 3) Nakazy i dopuszczenia:
 a) linie rozgraniczające o szerokości 35,0 m,
 b) minimalne linie zabudowy 35,0 m, liczone dla nowej zabudowy od zewnętrznej krawędzi jezdni.
 4) Zakazy:
 a) naruszenie linii rozgraniczających i linii zabudowy.

- 06Z1/2,KX 1) Przeznaczenia podstawowe:
 a) ulica zbiorcza dla obsługi dzielnicy i miasta (połączenie poprzez ul. Andromedy ul. Toszeckiej z ul. Perseusza).
 2) Przeznaczenia uzupełniające:
 a) ciągi piesze i rowerowe,
 b) ciągi i urządzenia uzbrojenia terenu.
 3) Nakazy i dopuszczenia:
 a) linie rozgraniczające o szerokości 25,0 m,
 b) linie zabudowy minimum 25,0 m, liczone od zewnętrznej krawędzi jezdni.
 4) Zakazy:
 a) naruszenie linii rozgraniczających i linii zabudowy.

§ 23

Ulice lokalne oznaczone symbolami:

- 07L1/2,KX 1) Przeznaczenia podstawowe:
 a) ulica lokalna dla obsługi dzielnicy (ul. M. Kopernika w połączeniu z ul. Andromedy).
 2) Przeznaczenia uzupełniające:
 a) ciągi piesze i rowerowe,
 b) ciągi i urządzenia uzbrojenia terenu.
 3) Nakazy i dopuszczenia:
 a) linie rozgraniczające o szerokości 15,0 m na odcinku 07 i 30 m na odcinku 07a,
 b) linie zabudowy minimum 15,0 m, liczone od zewnętrznej krawędzi jezdni,
 c) na terenach ogrodzonych cofnięcie bram wjazdowych na odległość 5,0 m od linii rozgraniczających (ogrodzeń).

4) Zakazy:

- a) naruszenie linii rozgraniczających i linii zabudowy.

§ 24

Ulice dojazdowe oznaczone symbolami:

- 08D1/2,KX 1) Przeznaczenia podstawowe:
 09D1/2,KX a) ulice dojazdowe dla obsługi terenów w obrębie dzielnicy.
 010D1/2,KX 2) Przeznaczenia uzupełniające:
 011D1/2,KX a) ciągi piesze i rowerowe,
 012D1/2,KX b) ciągi i urządzenia uzbrojenia terenu.
 013D1/2,KX 3) Nakazy i dopuszczenia:
 014D1/2,KX a) linie rozgraniczające o szerokości 8—12,0 m,
 015D1/2,KX b) linie zabudowy 10—15,0 m, liczone od zewnętrznej krawędzi jezdni,
 016D1/2,KX c) na terenach ogrodzonych cofnięcie bram wjazdowych na odległość 5,0 m, licząc od linii rozgraniczających (ogrodzeń).
 017D1/2,KX 4) Zakazy:
 018D1/2,KX a) naruszenie linii rozgraniczających i linii zabudowy.
 019D1/2,KX
 020D1/2,KX
 021D1/2,KX
 022D1/2,KX
 023D1/2,KX
 024D1/2,KX
 025D1/2,KX

§ 25

Ulice wewnętrzne dojazdowe oznaczone symbolem:

- DW 1) Przeznaczenia podstawowe:
 a) ulice dojazdowe (sięgacze) dla obsługi terenów zainwestowanych.
 2) Przeznaczenia uzupełniające:
 a) ciągi piesze i rowerowe,
 b) ciągi i urządzenia uzbrojenia terenu.
 3) Nakazy i dopuszczenia:
 a) linie rozgraniczające o szerokości 8—12,0 m,
 b) linie zabudowy 10—15,0 m, liczone od zewnętrznej krawędzi jezdni,
 c) na terenach ogrodzonych cofnięcie bram wjazdowych na odległość 5,0 m, licząc od linii rozgraniczających (ogrodzeń).
 4) Zakazy:
 a) naruszenie linii rozgraniczających i linii zabudowy.

ROZDZIAŁ 7

Zasady i warunki podziału terenów na działki

§ 26

1. Ustala się zasadę podziału terenów na działki dla ustalonych w planie funkcji i przeznaczenia w sposób nie naruszający granic własności terenu, z zastrzeżeniem podanym w ust. 2 oraz § 5 ust. 2.
2. W sytuacjach kiedy niezbędne jest wydzielanie terenu dla przeprowadzenia ulic zapewniających obsługę komunikacyjną w skali poszczególnych zespołów działek, granice wewnętrznego podziału ulegają zmianie. Zmiany te nie mogą naruszać zewnętrznych linii rozgraniczających określonych na rysunku planu i mają do nich również zastosowanie ustalenia zawarte w § 6 i § 8 ust. 1.

§ 27

Podziały terenu na działki w granicach jednej własności (prawa do dysponowania własnością) odbywać się mogą przez zainteresowanych w trybie indywidualnym z uwzględnieniem przepisów w zakresie gospodarki nieruchomościami i prawa budowlanego.

§ 28

1. Podziały terenów na różnego rodzaju działki budowlane, o których mowa w § 26, mogą być dokonywane według następujących warunków:

- 1) jeżeli wydzielenie działki wymaga zmiany granic własności, wówczas wydzielenie następuje na zgodny wniosek zainteresowanych, którzy posiadają prawo do dysponowania własnością nieruchomości,
- 2) jeżeli wydzielenie działki i jej zabudowa uwarunkowane są doprowadzeniem ulicy oraz sieci infrastruktury technicznej, wydzielenie następuje przy uwzględnieniu tych warunków.

§ 29

1. Udostępnienie do zabudowy poprzez podziały na mniejsze działki terenów określonych w § 28, powinno uwzględniać zasady określone w § 20 niniejszej uchwały, zasady powiązań z terenami przyległymi.
2. Dokonywanie podziałów o których mowa w ust. 1 wymaga również stosowania przepisów w zakresie gospodarki nieruchomościami i prawa budowlanego.

ROZDZIAŁ 8

Zasady obsługi w zakresie uzbrojenia terenów

§ 30

1. Dla całego obszaru będącego przedmiotem ustaleń planu ustala się uzbrojenie terenów.
2. W ramach strefy o której mowa w ust. 1, tereny oznaczone symbolami: MW, MN, U, UO, UTS, US, UKL, GK, KS, ZU, ZD, ZL, ZLU, ZI, ZC, WZ, NO, EE, EC, EG będą obsługiwane infrastrukturą techniczną w zakresie:
 - 1) zaopatrzenia w wodę na następujących zasadach:
 - a) zaopatrzenie w wodę z wodociągu grupowego W.P.W.K. (z ujęć: Gliwice-Łabędy, Zawada-Miedary, Górnośląskiego Przedsiębiorstwa Wodociągów G0-cza II), poprzez sieci magistralne o średnicach: 300, 350 i 600 mm,
 - b) 100% wyposażeniem terenu w sieć wodociągową,
 - c) rozprowadzenie wody na obszarze osiedla poprzez sieć wodociągową rozdzielczą w układzie pierścieniowym,
 - d) utrzymanie, modernizacja i uzupełnienia sieci wodociągowej rozdzielczej na terenie całego zainwestowanego obszaru,
 - 2) odprowadzenie i oczyszczanie ścieków poprzez:
 - a) przesłanie ścieków sanitarnych do rozbudowanej i zmodernizowanej miejskiej oczyszczalni ścieków,
 - b) utrzymanie i modernizacja istniejącej oczyszczalni ścieków dla zespołu kąpieliska leśnego,
 - c) utrzymanie, modernizację i przebudowę istniejących zbiorczych kolektorów sanitarnych,

- d) budowę nowych zbiorczych, kolektorów sanitarnych,
 - e) utrzymanie istniejących i budowę w miarę potrzeby przepompowni ścieków sanitarnych,
 - f) na terenie usług, zakładów produkcyjnych i innych, stosowanie zamkniętych obiegów i neutralizacja ścieków o charakterze przemysłowym, poprzez sprawne urządzenia lokalne,
 - g) uporządkowanie i rozbudowa kanalizacji deszczowej,
 - h) zaleca się stosowanie nowoczesnych technologii przyjaznych środowisku w zakresie odprowadzania i oczyszczania ścieków sanitarnych oraz ścieków deszczowych,
- 3) zaopatrzenia w energię elektryczną poprzez:
 - a) dwustronne zasilanie obszaru z GPZ „Toszecka” i z GPZ „Łabędy” (110/20/6 kV) poprzez sieć SN kablową 20 kV za pośrednictwem stacji transformatorowych 20/04 kV,
 - b) utrzymanie, modernizacja i rozbudowa istniejącej sieci rozdzielczej kablowej zasilającej odbiorców poprzez stacje transformatorowe 20/04 kV wraz z modernizacją i budową nowych stacji,
 - c) modernizacja istniejącej i ułożenie nowych sieci oświetlenia ulicznego,
 - d) utrzymanie, remonty i modernizacja linii elektroenergetycznych wysokiego napięcia 60 i 110 kV wraz ze strefami bezpieczeństwa. Dopuszcza się zmianę napięcia w poszczególnych liniach pod warunkiem zachowania ustalonych na rysunku planu stref bezpieczeństwa,
 - e) telekomunikacja poprzez automatyczną centralę telefoniczną w Pyskowicach w systemie zadania „Gliwice-Północ” lub inne nowoczesne systemy telekomunikacyjne,
 - f) budowę sieci telefonicznej na terenie dzielnicy oraz zainstalowania aparatów telefonicznych,
 - 4) zaopatrzenia w gaz poprzez:
 - a) wykorzystanie gazociągów wysokoprężnych o charakterze regionalnym i gazociągi średnioprężne w systemie zaopatrzenia poprzez stacje redukcyjno-pomiarowe Pw/Ps/Pn (Pw/Ps/Pn — wysokoprężny na średnioprężny na niskoprężny),
 - b) utrzymanie, modernizacja i rozbudowa stacji redukcyjno-pomiarowych oraz sieci gazowych średnio i niskoprężnej,
 - c) utrzymanie, modernizacja i przebudowa wysokoprężnych sieci gazowych, pod warunkiem zachowania ustalonych na rysunku planu stref bezpieczeństwa,
 - 5) zaopatrzenia w energię cieplną poprzez:
 - a) dostawę z elektrociepłowni EC „Gliwice” poprzez magistralę północną,
 - b) utrzymanie magistrali ciepłych i sieci co. i węzłów ciepłych na terenie dzielnicy,
 - 6) obsługa telekomunikacyjna poprzez:
 - a) automatyczną centralę telefoniczną w Pyskowicach w systemie zadania „Gliwice-Północ” lub inne nowoczesne systemy telekomunikacyjne,
 - b) utrzymanie, modernizacja i rozbudowa sieci telefonicznej na terenie dzielnicy oraz zainstalowania aparatów telefonicznych.
3. Dopuszcza się prowadzenie różnego rodzaju ciągów uzbrojenia terenów w liniach rozgraniczających dróg i ulic oraz innych terenów, pod warunkiem nie ograniczenia możliwości funkcjonowania dla przeznaczenia podstawowego.

ROZDZIAŁ 9

Przepisy końcowe i przejściowe

§ 31

Zgodnie z art. 10 ust. 3 i art. 36 ust. 3 ustawy o zagospodarowaniu przestrzennym dla wszystkich terenów objętych planem ustala się zerową stawkę procentową, służącą do naliczania jednorazowych opłat z tytułu wzrostu wartości nieruchomości w wyniku uchwalenia planu.

§ 32

W obszarze objętym planem, tracą moc ustalenia Miejsowego Planu Ogólnego Zagospodarowania Przestrzennego Miasta Gliwice, zatwierdzonego Uchwałą Rady Miejskiej w Gliwicach Nr VI/71/94 z dnia 1 grudnia 1994 r. (Dz. U. Woj. Kat. Nr 15 z 1994 r., poz. 161).

§ 33

Uchwała podlega ogłoszeniu w Dzienniku Urzędowym Województwa Katowickiego i na tablicy ogłoszeń Urzędu Miejskiego w Gliwicach, a informacja o uchwaleniu planu zostanie ogłoszona w prasie lokalnej.

§ 34

Wykonanie Uchwały powierza się Zarządowi Miasta Gliwice.

§ 35

Uchwała wchodzi w życie po upływie 14 dni od daty jej ogłoszenia w Dzienniku Urzędowym Województwa Katowickiego.

**PRZEWODNICZĄCY
Rady Miejskiej w Gliwicach**

Tadeusz Grabowiecki

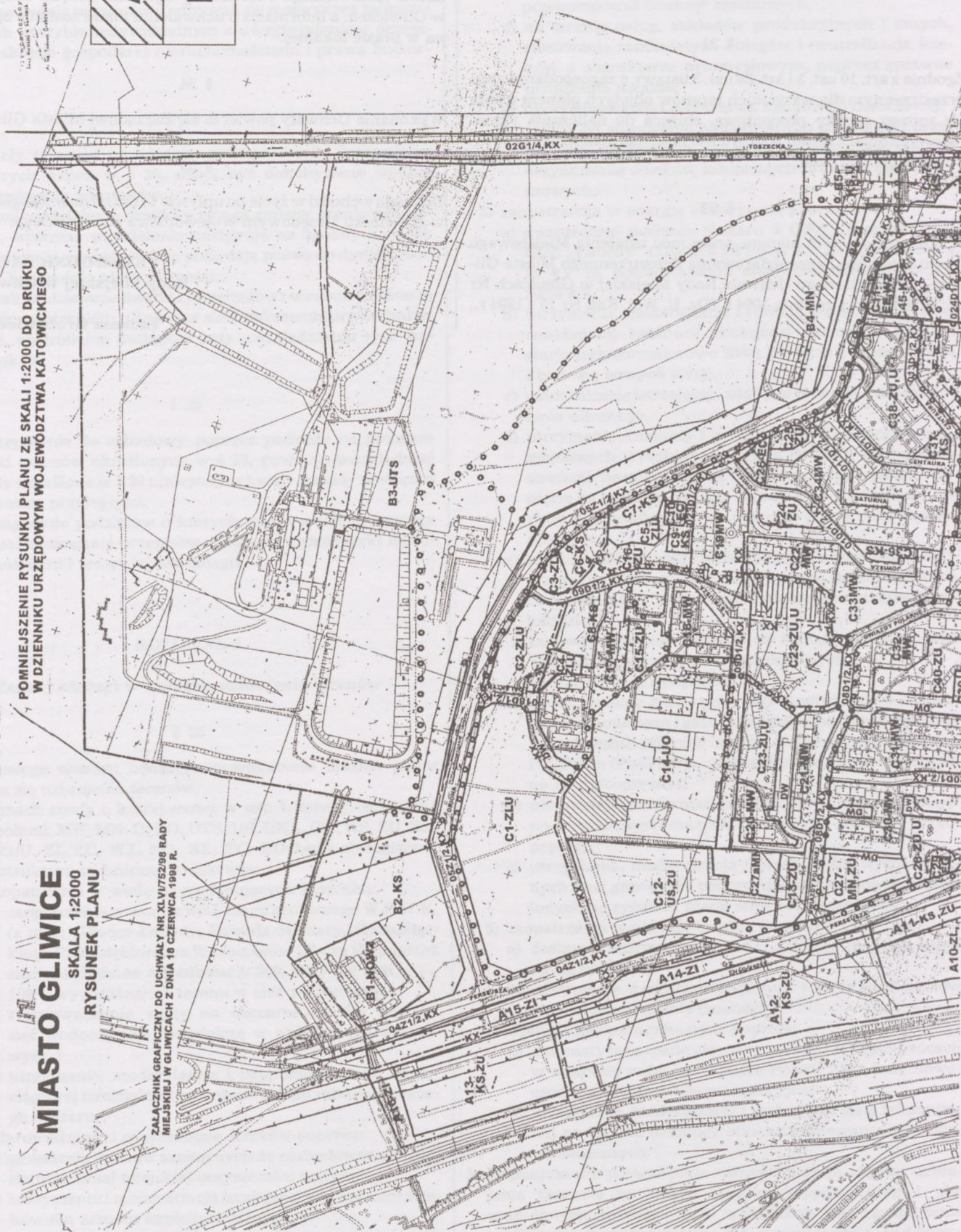
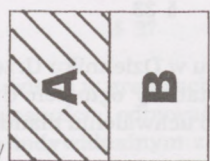
MIEJSCOWY PLAN ZAGOSPODAROWANIA PRZESTRZENNEGO FRAGMENTU TERENU LEŻĄCEGO W GRANICACH ADMINISTRACYJNYCH GMINY GLIWICE
- REJON OSIEDLA IM MIKOŁAJA KOPERNIKA

POMNIEJSZENIE RYSUNKU PLANU ZE SKALI 1:2000 DO DRUKU
W DZIENNIKU URZĘDOWYM WOJEWÓDZTWA KATOWICKIEGO

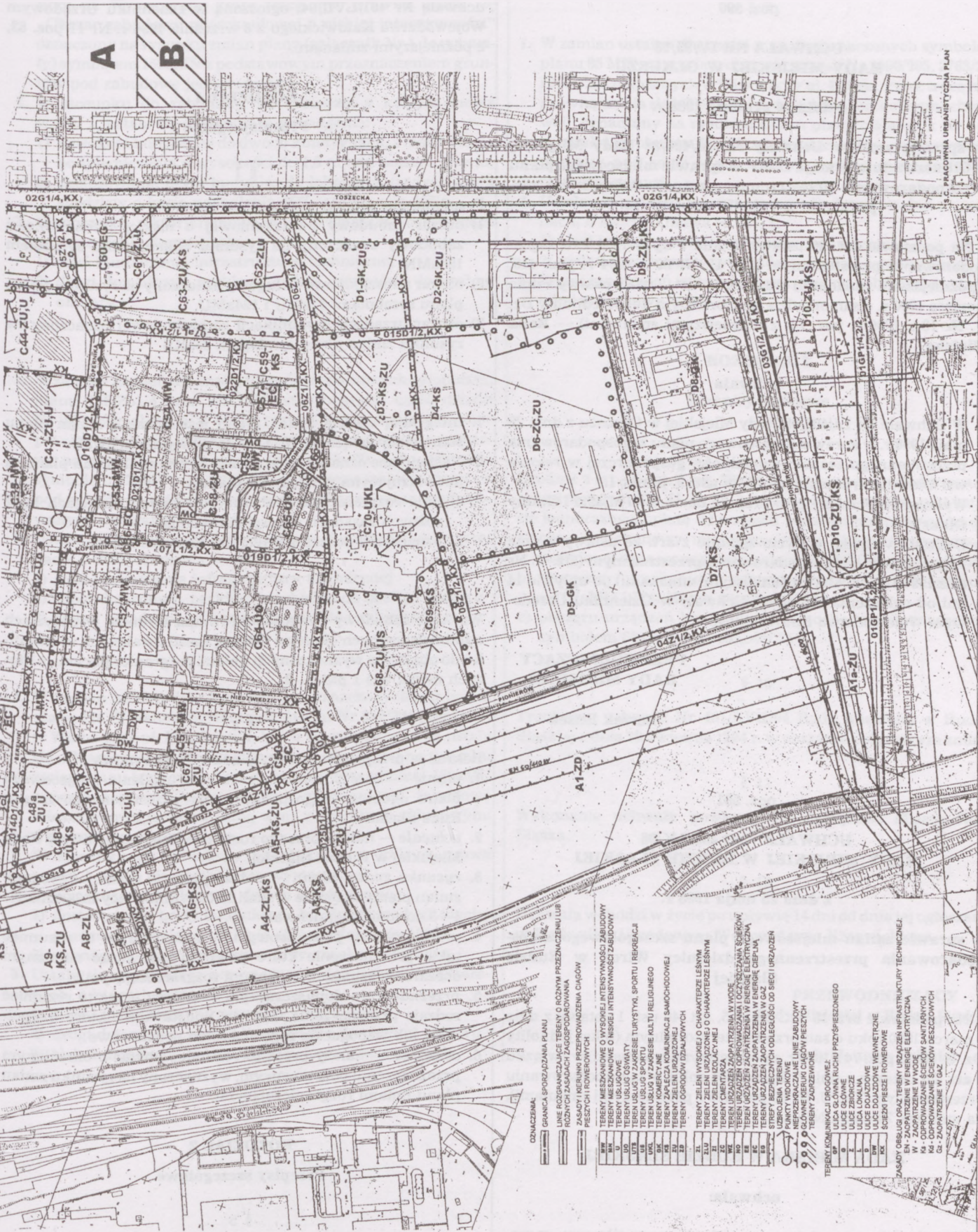
MIASTO GLIWICE

SKALA 1:2000
RYSUNEK PLANU

ZALĄCZNIK GRAFICZNY DO UCHWAŁY NR XLV752/98 RADY
MIEJSKIEJ W GLIWICACH Z DNIA 18 CZERWCA 1998 R.



1:10000
1:20000
1:50000
1:100000



- OZNAČENIA:**
- GRANICA SPORZĄDZANIA PLANU
 - LINE ROZGRANICZAJĄCE TERENY O RÓŻNYM PRZEZNACZENIU LUB RÓŻNYCH ZASADACH ZAGOSPODAROWANIA
 - ZASADY I KIERUNKI PRZEWODZENIA CIĄGÓW PIESZYCH I PROWOKOWYCH
 - TERENY MIESZKANIOWE O WYSOKIEJ INTENSYWNOŚCI ZABUDOWY
 - TERENY MIESZKANIOWE O NISZKIEJ INTENSYWNOŚCI ZABUDOWY
 - TERENY USŁUG OŚWIATY
 - TERENY USŁUG W ZAKRESIE TURYSTYKI, SPORTU I REKREACJI
 - TERENY USŁUG SPORTU
 - TERENY USŁUG KULTURY I RELIGIJNEGO
 - TERENY KOMERCYJNE
 - TERENY ZAPLECZA KOMUNIKACJI SAMOCHODOWEJ
 - TERENY GOSPODÓW WZDALĄCZYCH
 - TERENY ZIELEN WYDKEJ O CHARAKTERZE LEŚNYM
 - TERENY ZIELEN IZOLACYJNEJ O CHARAKTERZE LEŚNYM
 - TERENY OMIĘTARZA
 - TERENY OMIĘTARZA W WOSIE
 - TERENY URZĄDZENI OPIEKUJĄCYCH SIĘ OZDOBIENIEM I WYKOPIANEM
 - TERENY URZĄDZENI ZAPATRZENIA W ENERGIĘ ELEKTRYCZNĄ
 - TERENY URZĄDZENI ZAPATRZENIA W ENERGIĘ Ciepłą
 - TERENY BEZPIECZNYCH ODLEGŁOŚCI OD SIECI URZĄDZENI
 - UZBROJONA TERENU
 - PUNKTY WIDOKOWE
 - TERENY ZAPARKOWAŃ
 - TERENY ZAPARKOWAŃ
- LEGENDA:**
- ULICA GŁÓWNA RUCHU PRZYSPIESZONEGO
 - ULICE GŁÓWNE
 - ULICE LOKALNE
 - ULICE DOJAZDOWE
 - ULICE DOJAZDOWE WYKONANE
 - SZCZEGÓLNE PIESZE I PROWOKOWE
- LEGENDA:**
- ZAJĘTY OBSZAR TERENU WOPISU INFRASTRUKTURY TECHNICZNEJ
 - ZAPATRZENIE W ENERGIĘ ELEKTRYCZNĄ
 - ZAPATRZENIE W WODĘ
 - ODPROWADZANIE ŚCIEKÓW SANITARNYCH
 - ZAPATRZENIE W GAZ

poz. 590

**UCHWAŁA NR IV/25/98
RADY MIEJSKIEJ W OLKUSZU**

z dnia 10 grudnia 1998 r.

w sprawie zmiany Uchwały Nr LI/406/98 Rady Miejskiej w Olkuszu z dnia 28 maja 1998 r. w sprawie miejscowego planu zagospodarowania przestrzennego zespołu działalności gospodarczej w rejonie wsi Olewin.

Na podstawie art. 26 ustawy z dnia 7 lipca 1994 r. o zagospodarowaniu przestrzennym (Dz. U. Nr 89 z 1994 r. poz. 415, z późniejszymi zmianami) oraz art. 18. ust. 2 pkt 5 ustawy z dnia 8 marca 1990 r. o samorządzie terytorialnym (tekst jednolity Dz. U. Nr 13 z 1996 r. poz. 74, z późniejszymi zmianami) — **Rada Miejska**

uchwała

1. W Uchwale Nr LI/406/98 Rady Miejskiej w Olkuszu z dnia 28 maja 1998 r. w sprawie miejscowego planu zagospodarowania przestrzennego zespołu działalności gospodarczej w rejonie wsi Olewin skreśla się par. 2. w ust. 2. punkt 1.
2. Wykonanie Uchwały powierza się Zarządowi Miasta i Gminy Olkusz.
3. Uchwała wchodzi w życie zgodnie z art. 28 ustawy z dnia 7 lipca 1994 r. o zagospodarowaniu przestrzennym (Dz. U. Nr 89 z 1994 r., poz. 415, z późniejszymi zmianami) po upływie 14 dni od ogłoszenia niniejszej Uchwały w Dzienniku Urzędowym Województwa Katowickiego.

**PRZEWODNICZĄCY
RADY MIEJSKIEJ**

Leszek Rusek

poz. 591

**UCHWAŁA NR 455/LX/98
RADY MIEJSKIEJ W RUDZIE ŚLĄSKIEJ**

z dnia 25 maja 1998 r.

w sprawie zmian miejscowego planu szczegółowego zagospodarowania przestrzennego dzielnicy Wirek w Rudzie Śląskiej

Na podstawie art. 18 ust. 2 pkt 5, art. 40 ust. 1 ustawy z dnia 8 marca 1990 roku o samorządzie terytorialnym (tekst jednolity Dz. U. Nr 13 poz. 74 z 1996 r. z późniejszymi zmianami) w związku z art. 26 ustawy z dnia 7 lipca 1994 roku o zagospodarowaniu przestrzennym (Dz. U. Nr 89 poz. 415 z późniejszymi zmianami), na wniosek Zarządu Miasta,

RADA MIEJSKA W RUDZIE ŚLĄSKIEJ

uchwała:

Dokonać zmian w miejscowym planie szczegółowym zagospodarowania przestrzennego dzielnicy Wirek w Rudzie Śląskiej zatwierdzonym na sesji Rady Miejskiej w dniu 28 kwietnia 1994 r.

uchwałą Nr 461/LVII/94, ogłoszoną w Dzienniku Urzędowym Województwa Katowickiego z 8 września 1994 r. Nr 11 poz. 83, z późniejszymi zmianami.

ROZDZIAŁ 1

Przepisy ogólne

§ 1

Przedmiotem ustaleń zmian planu są:

- 1) obszar zabudowy mieszkaniowej o niskiej intensywności zabudowy oznaczony na rysunku zmian planu symbolem 155aMN,
- 2) obszar mieszkaniowo-usługowy oznaczony na rysunku zmian planu symbolami 37aMU i 124aMU,
- 3) obszar urządzeń komunikacji samochodowej oznaczony na rysunku zmian planu symbolem 85aKS.

§ 2

1. Integralną częścią zmian planu jest rysunek zmian planu stanowiący załącznik Nr 1—3 do niniejszej uchwały.
2. Następujące oznaczenia graficzne w rysunku zmian planu są obowiązującymi ustaleniami planu:
 - 1) linie rozgraniczające obszary o różnych funkcjach bądź różnych zasadach zagospodarowania,
 - 2) oznaczenia poszczególnych funkcji (symbole).

§ 3

Warunki zabudowy i zagospodarowania terenów w decyzjach administracyjnych określać według zasad ustalonych w stosunku do obszarów wyznaczonych liniami rozgraniczającymi, o których mowa w § 1 pkt 1—3.

§ 4

Ileokroć w przepisach niniejszej uchwały jest mowa o:

1. *planie* — należy przez to rozumieć ustalenia miejscowego planu ogólnego zagospodarowania przestrzennego miasta Ruda Śląska
2. *uchwale* — należy przez to rozumieć niniejszą uchwałę Rady Miejskiej w Rudzie Śląskiej
3. *rysunku zmian planu* — należy przez to rozumieć rysunek zmian planu na mapie w skali 1:2000 stanowiący załącznik Nr 1—3 do niniejszej uchwały
4. *przeznaczeniu podstawowym* — należy przez to rozumieć takie przeznaczenie które powinno przeważać na danym obszarze wyznaczonym liniami rozgraniczającymi
5. *przeznaczeniu dopuszczalnym* — należy przez to rozumieć rodzaje przeznaczenia inne niż podstawowe, które uzupełniają lub wzbogacają przeznaczenie podstawowe
6. *obszarze* — należy przez to rozumieć obszar o określonym przeznaczeniu podstawowym, wyznaczony na rysunku zmian planu liniami rozgraniczającymi.

ROZDZIAŁ 2

Przepisy szczegółowe

§ 5

1. W zamian ustaleń dla części terenów oznaczonych symbolem planu 155RP stanowiącej działkę Nr 913/54 położoną w Wirku

przy ul. Wyzwolenia, które tracą moc prawną ustala się „Obszar zabudowy mieszkaniowej o niskiej intensywności” oznaczony na rysunku zmian planu (załącznik Nr 1 do uchwały) symbolem 155aMN z podstawowym przeznaczeniem gruntów pod zabudowę jednorodzinna.

2. W stosunku do zabudowy na obszarze, o którym mowa w ust. 1, ustala się następujące wymagania:
 - 1) wysokość budynków do dwóch kondygnacji, z możliwością podpiwniczenia o wysokości do 1,5 m nad poziom terenu,
 - 2) dostosowanie bryły budynku do lokalnych tradycji (dach spadzisty o kącie nachylenia 45% z tolerancją 10%)
3. Na obszarze, o którym mowa w ust. 1 ustala się następujące przeznaczenie dopuszczalne:
 - 1) sieci i urządzenia infrastruktury technicznej
 - 2) drogi dojazdowe, parkingi, garaże niezbędne do obsługi obszaru

§ 6

1. W zamian ustaleń dla części terenów oznaczonych symbolami planu 15KZo1/4 oraz 30KZt2/2 stanowiących część działki Nr 1933/291 położonej w Wirku przy ul. 1 Maja, które tracą moc prawną ustala się „Obszar mieszkaniowo-usługowy oznaczony na rysunku zmian planu (załącznik Nr 2 do uchwały) symbolem 37aMU z podstawowym przeznaczeniem gruntów pod zabudowę mieszkaniową jednorodzinna wraz z wbudowanymi usługami w parterze.
2. Ustala się następujące przeznaczenie dopuszczalne na terenach, o których mowa w ust. 1:
 - 1) sieci i urządzenia infrastruktury technicznej
 - 2) drogi dojazdowe, parkingi niezbędne do obsługi obszaru
 - 3) zieleń urządzona w tym zadrzewienia i zakrzewienia

§ 7

1. W zamian ustaleń dla części terenów oznaczonych symbolem planu 124 ZI stanowiących część działki Nr 829/284 położonej w Wirku przy ul. Magdziejka, które tracą moc prawną ustala się „Obszar mieszkaniowo-usługowy” oznaczony na rysunku zmian planu (załącznik Nr 2 do uchwały) symbolem 124aMU z przeznaczeniem podstawowym gruntów pod zabudowę mieszkaniową jednorodzinna wraz z obiektami usługowymi wbudowanymi w parterze.
2. W stosunku do zabudowy na obszarze, o którym mowa w ust. 1 ustala się następujące wymagania:
 - 1) wysokość budynków do dwóch kondygnacji
 - 2) dostosowanie bryły budynku do lokalnych tradycji (dachy spadziste o kącie nachylenia 45% z tolerancją 10%)
 - 3) wymagana zieleń izolacyjna przy granicach obszaru.
3. Ustala się następujące przeznaczenie dopuszczalne na terenach, o których mowa w ust. 1:
 - 1) sieci i urządzenia infrastruktury technicznej
 - 2) drogi dojazdowe, parkingi niezbędne do obsługi obszaru
 - 3) zieleń urządzona w tym zadrzewienia i zakrzewienia

§ 8

1. W zamian ustaleń dla części terenów oznaczonych symbolem planu 85 MW stanowiących część parceli Nr 2990/205, 2763/205 i 2765/205 położonych w Wirku przy ul. 1 Maja, które tracą moc prawną ustala się „Obszar urządzeń komunikacji samochodowej” oznaczony na rysunku zmian planu (załącznik Nr 3 do uchwały) symbolem 85aKS z przeznaczeniem podstawowym gruntów pod salon samochodowy wraz z serwisem usług motoryzacyjnych.
2. Ustala się następujące przeznaczenie dopuszczalne na terenach, o których mowa w ust. 1:
 - 1) sieci i urządzenia infrastruktury technicznej
 - 2) zieleń urządzona w tym zadrzewienia i zakrzewienia
3. Wymagana zieleń izolacyjna przy granicy północnej terenów, o których mowa w ust. 1.

ROZDZIAŁ 3

Przepisy końcowe

§ 9

Zgodnie z art. 10 ust. 3 art. 36 ust. 3 ustawy o zagospodarowaniu przestrzennym (Dz. U. Nr 89, poz. 415 z 1994 r. z późn. zm.) ustala się jednorazową opłatę od wzrostu wartości nieruchomości dla:

- a) obszaru zabudowy mieszkaniowej o niskiej intensywności zabudowy oznaczonego symbolem 155aMN w wysokości 15%
- b) obszarów mieszkaniowo-usługowych oznaczonych symbolami 37aMU i 124aMU w wysokości 20%
- c) obszaru urządzeń komunikacji samochodowej oznaczonego symbolem 85aKS w wysokości 25%.

§ 10

Traci moc uchwała Nr 461/LVII/94 Rady Miejskiej w Rudzie Śląskiej z dnia 28 kwietnia 1994 r. w obszarze dotyczącym zmian.

§ 11

Wykonanie uchwały powierza się Zarządowi Miasta Ruda Śląska.

§ 12

Uchwała wchodzi w życie po upływie 14 dni od dnia jej ogłoszenia w Dzienniku Urzędowym Województwa Katowickiego.





PRZEWODNICZĄCY
Rady Miejskiej w Rudzie Śląskiej

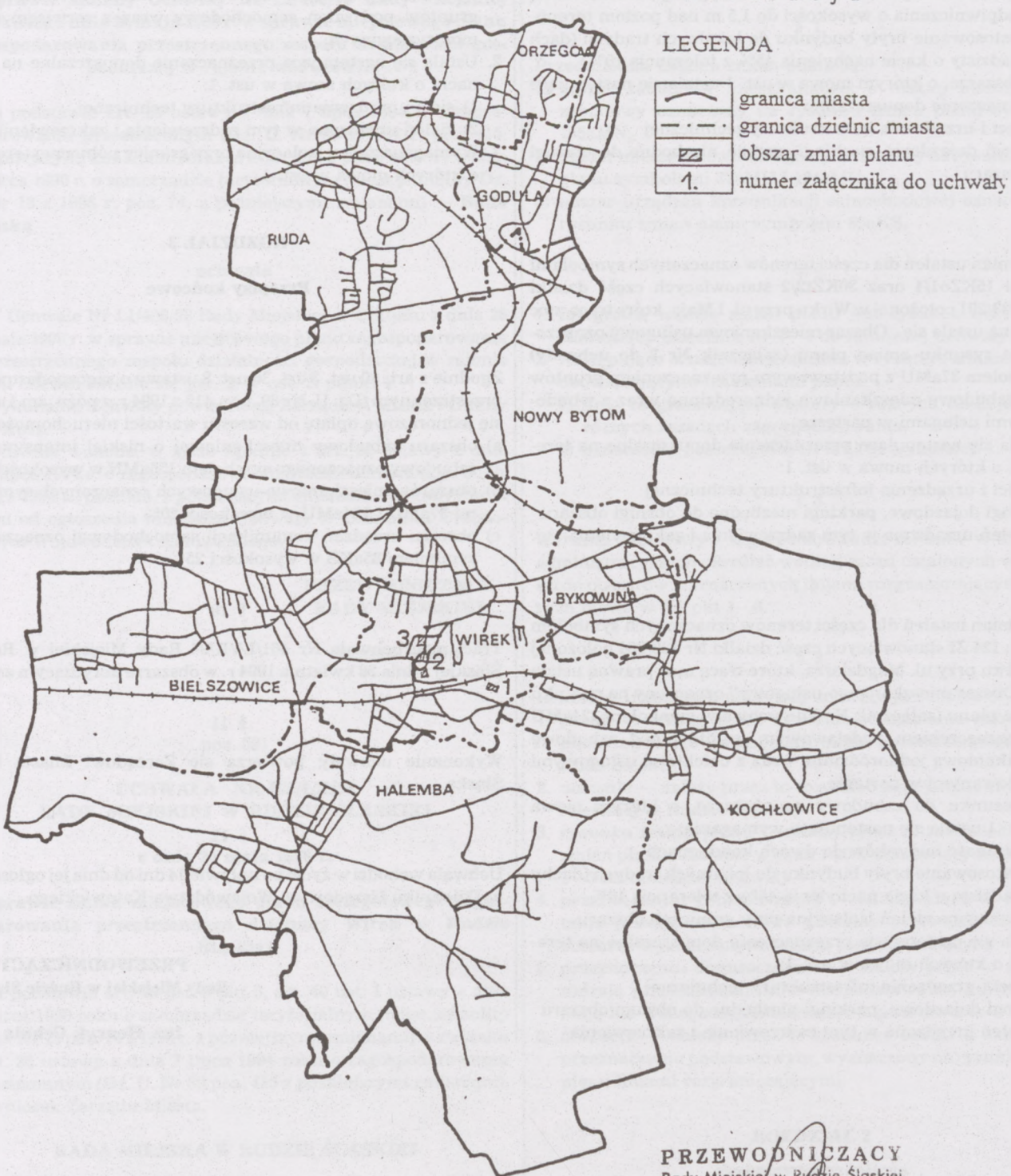
inż. Henryk Cebula

Zmiany miejscowego planu
szczegółowego zagospodarowania
przestrzennego dzielnicy
WIREK
w Rudzie Śląskiej

o r i e n t a c j a

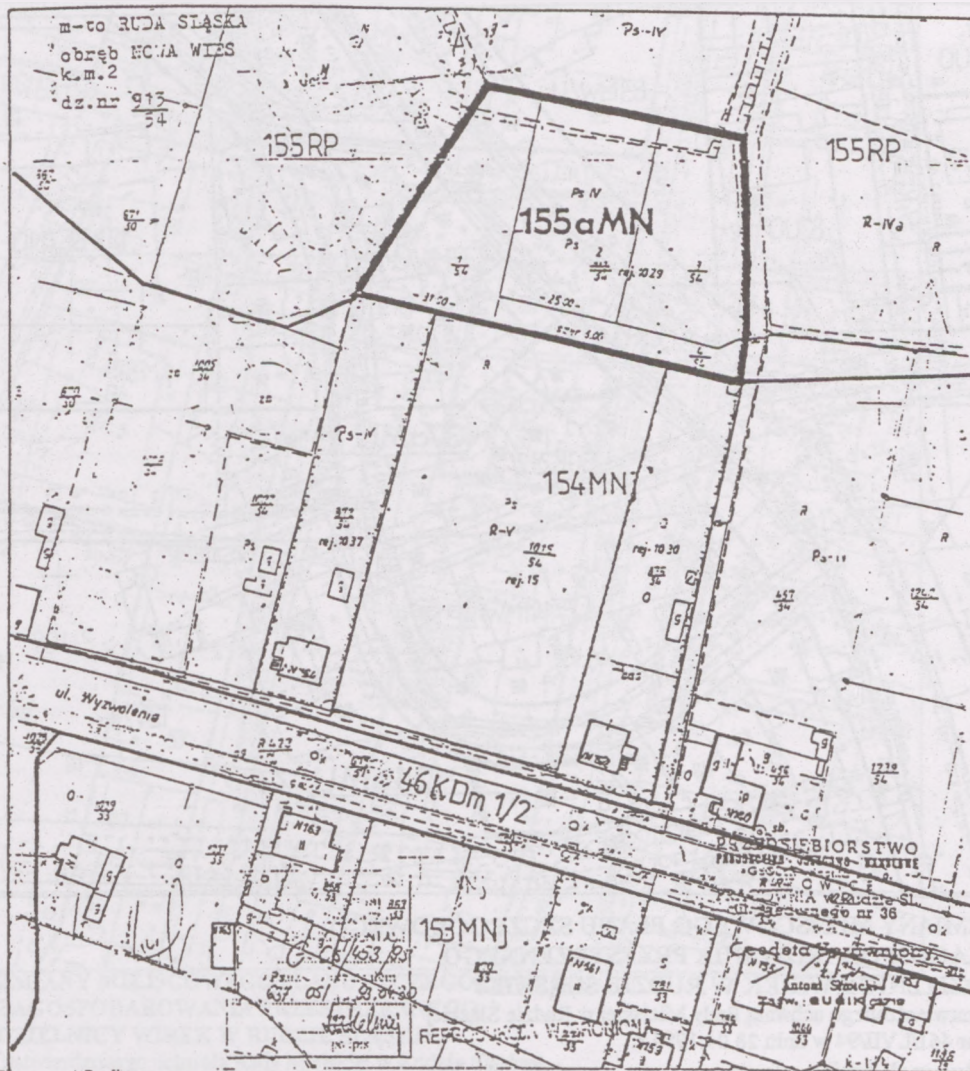
LEGENDA

	granica miasta
	granica dzielnic miasta
	obszar zmian planu
	numer załącznika do uchwały



PRZEWODNICZĄCY
Rady Miejskiej w Rudzie Śląskiej

inż. Henryk Cioła



**ZMIANY MIEJSCOWEGO PLANU SZCZEGÓŁOWEGO
ZAGOSPODAROWANIA PRZESTRZENNEGO
DZIELNICY WIREK W RUDZIE ŚLĄSKIEJ**

zatwierdzonego uchwałą Rady Miejskiej w Rudzie Śląskiej
nr 461/LVII/94 w dniu 28.04.1994 r.

Rysunek zmian planu skala 1 : 2000
załącznik Nr 1 do uchwały Rady Miejskiej w Rudzie Śląskiej
Nr 155/LX/98 z dnia 22.09.98 r.

LEGENDA:

oznaczenia planu:

- linie rozgraniczające tereny o różnym sposobie użytkowania
- 153MNj tereny zabudowy jednorodzinnej
- 154MNj tereny zabudowy jednorodzinnej
- 155RP tereny upraw polowych
- 46KDm1/2 ulica dojazdowa

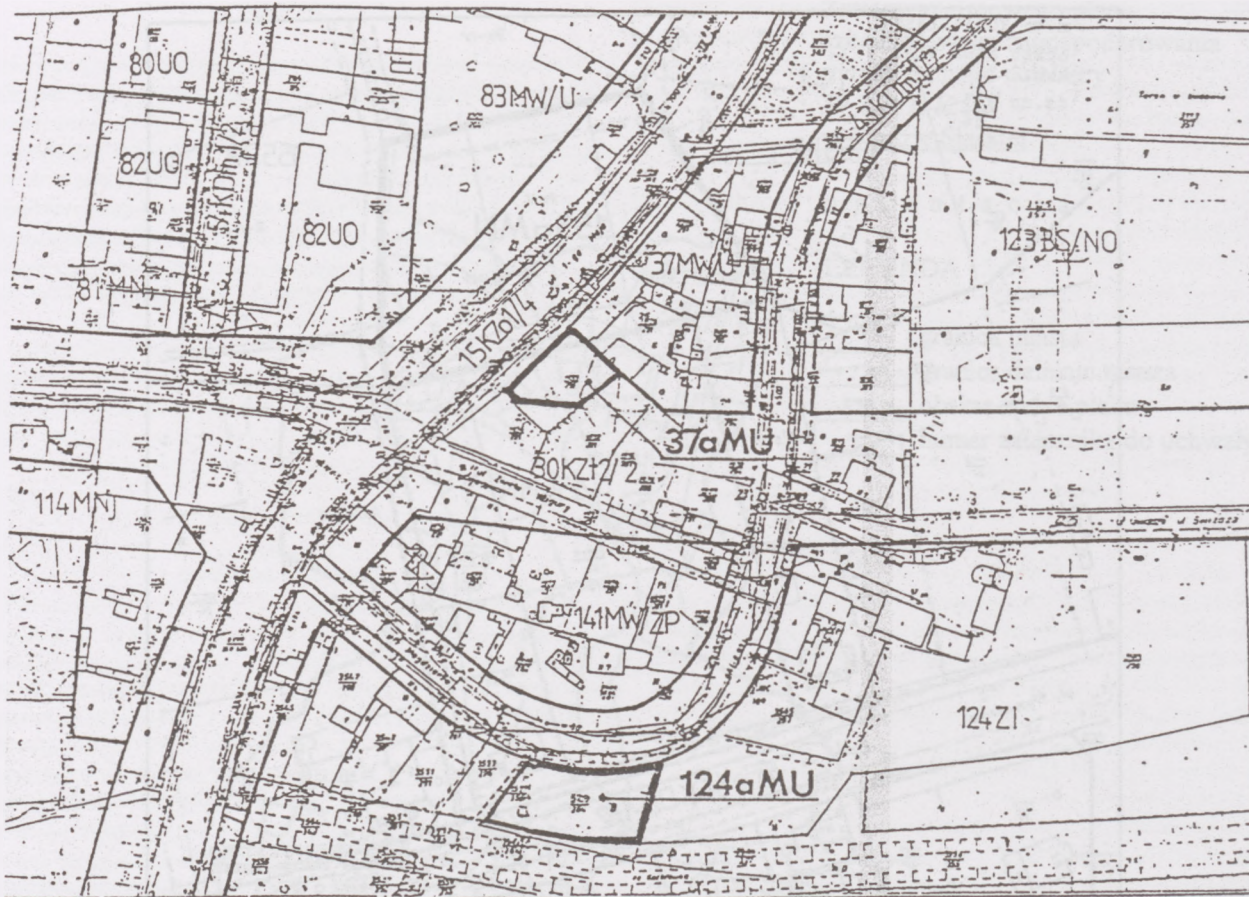
oznaczenia zmian planu:

- linie rozgraniczające tereny o różnych funkcjach lub różnych zasadach zagospodarowania
- 155aMN obszar zabudowy mieszkaniowej o niskiej intensywności

PRZEWODNICZĄCY
Rady Miejskiej w Rudzie Śląskiej

inż. Henryk Cebula





**ZMIANY MIEJSCOWEGO PLANU SZCZEGÓŁOWEGO
ZAGOSPODAROWANIA PRZESTRZENNEGO
DZIELNICY WIREK W RUDZIE ŚLĄSKIEJ**

zatwierdzonego uchwałą Rady Miejskiej w Rudzie Śląskiej
nr 461/L.VII/94 w dniu 28.04.1994 r.

Rysunek zmian planu skala 1 : 2000
załącznik Nr 2 do uchwały Rady Miejskiej w Rudzie Śląskiej
Nr 455/IX/98 z dnia 25.09.98 r.

LEGENDA:

oznaczenia planu:

- linie rozgraniczające tereny o różnym sposobie użytkowania
- tereny zieleni izolacyjnej o klimatycznej
- tereny mieszkaniowe o wysokiej intensywności zabudowy
- tereny mieszkaniowe o wysokiej intensywności zabudowy
- ulicadjazdowa
- ulica zbiorcza obszarowa
- ulica zbiorcza tranzytowa

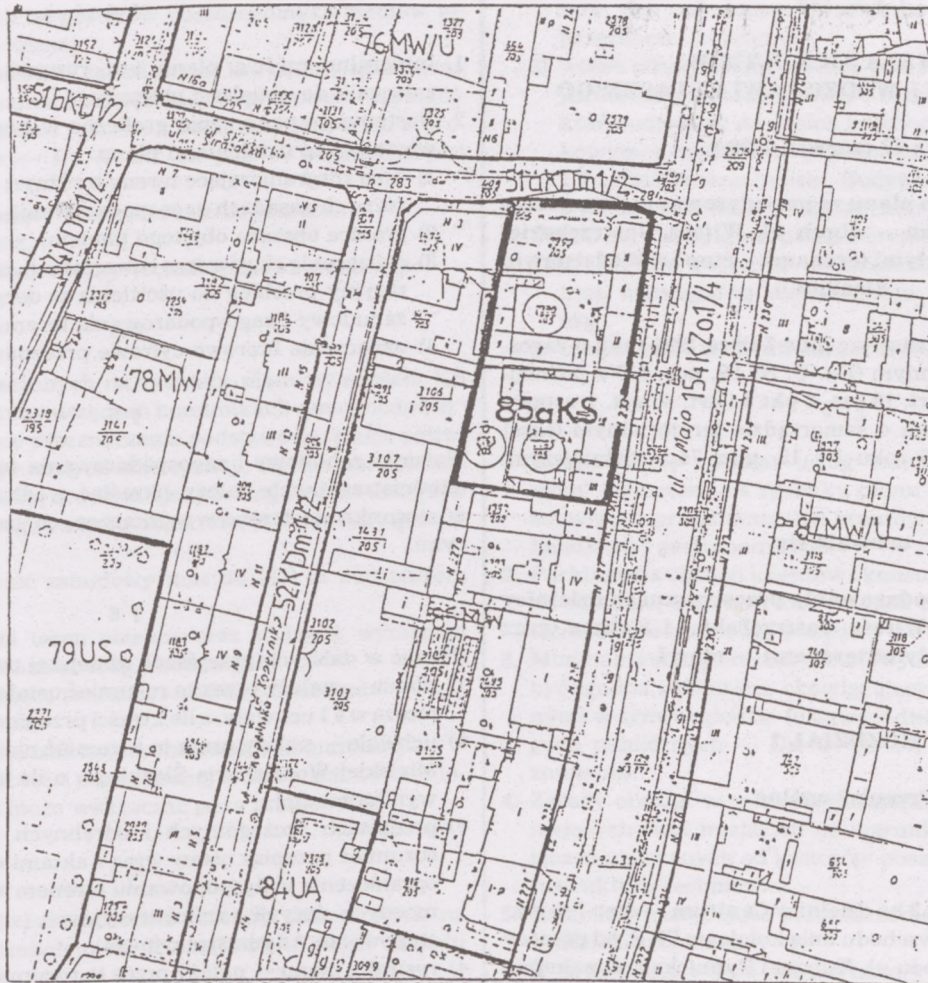
oznaczenia zmian planu:

- linie rozgraniczające tereny o różnych funkcjach lub różnych zasadach zagospodarowania
- obszar zabudowy mieszkaniowo -usługowej
- obszar zabudowy mieszkaniowo -usługowej

PRZEWODNICZĄCY
Rady Miejskiej w Rudzie Śląskiej

inż. Henryk Obuła








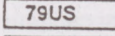
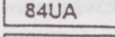





**ZMIANY MIEJSCOWEGO PLANU SZCZEGÓŁOWEGO
ZAGOSPODAROWANIA PRZESTRZENNEGO
DZIELNICY WIREK W RUDZIE ŚLĄSKIEJ**

zatwierdzonego uchwałą Rady Miejskiej w Rudzie Śląskiej
nr 461/LVII/94 w dniu 28.04.1994 r.



Rysunek zmian planu skala 1 : 2000
załącznik Nr 3 do uchwały Rady Miejskiej w Rudzie Śląskiej
Nr 455/LXI/98 z dnia 26.05.98 r.

LEGENDA:

oznaczenia planu:

-  linie rozgraniczające tereny o różnym sposobie użytkowania
-  76MW/U tereny mieszkalnictwa i usług o wysokiej intensywności zabudowy
-  78MW tereny mieszkalnictwa o wysokiej intensywności zabudowy
-  79US tereny rekreacji i sportu
-  84UA tereny administracji
-  85MW tereny mieszkalnictwa o wysokiej intensywności zabudowy
-  87MW/U tereny mieszkalnictwa o wysokiej intensywności zabudowy
-  154KZo1/4 ulica zbiorcza obszarowa
-  51aKDm1/2 ulica dojazdowa
-  52KDm1/2 ulica dojazdowa

oznaczenia zmian planu:

-  linie rozgraniczające tereny o różnych funkcjach lub różnych zasadach zagospodarowania
-  85aKS obszar urzędów komunikacji samochodowej

0 50 100 150m

PRZEWODNICZĄCY
Rady Miejskiej w Rudzie Śląskiej

inż. Henryk Cebula

poz. 592

**UCHWAŁA NR XIX/172 98
RADY MIEJSKIEJ WODZISŁAWIA ŚLĄSKIEGO**

z dnia 17 czerwca 1998 r.

w sprawie miejscowego planu zagospodarowania przestrzennego dzielnicy Centrum — obręb ul. Witosa, Jastrzębskiej i Kubsza wraz z przyległymi terenami — etap I w Wodzisławiu Śląskim

Na podstawie art. 26 ustawy z dnia 7 lipca 1994 roku o zagospodarowaniu przestrzennym (Dz. U. Nr 89, poz. 415 z późniejszymi zmianami) oraz art. 18 ust. 2 pkt 5 i art. 40 ust. 1 ustawy z dnia 8 marca 1990 roku o samorządzie terytorialnym (tekst jednolity Dz. U. 6 1996 roku Nr 13, poz. 74 z późniejszymi zmianami)

uchwała się

miejscowy plan zagospodarowania przestrzennego dzielnicy Centrum — obręb ul. Witosa, Jastrzębskiej i Kubsza wraz z przyległymi terenami — etap I

ROZDZIAŁ 1

Przepisy ogólne

§ 1

Plan obejmuje obszar 10,2 ha dzielnicy Centrum — etap I w granicach określonych: od wschodu linią kolejową PKP, od północy ul. Dworcową, od wschodu ul. Kubsza i Rybnicką i od południa ul. Jastrzębską wraz z terenami przyległymi do fragmentu ul. Kubsza.

§ 2

Celem regulacji zawartych w ustaleniach planu jest:

1. Ochrona interesów publicznych ponadlokalnych i lokalnych w zakresie zaspokojenia ich potrzeb.
2. Umożliwienie działalności różnorodnych podmiotów przy jednoczesnej minimalizacji wzajemnych konfliktów i optymalizacji wzajemnych korzyści.
3. Przekształcenie struktury funkcjonalno-przestrzennej terenów dla zachowania ładu urbanistycznego, ochrony i kształtowania środowiska przyrodniczego oraz krajobrazu i dóbr kultury.

§ 3

Przedmiotem ustaleń planu są:

- 1) obszary zabudowy mieszkaniowej, usługowej i administracji oznaczone na rysunku planu symbolami: MU-II, UH-G i AUC,
- 2) obszary usługowo-składowe oznaczone na rysunku planu symbolem US,
- 3) obszary produkcyjno-techniczne oznaczone na rysunku planu symbolem PT,
- 4) obszary urządzeń komunikacyjnych i tras komunikacyjnych oznaczone na rysunku planu symbolami: KS, KS-P, KS-G, KG-1, KG-2, KG-3, KL-1 i KL-2,
- 5) obszary fragmentu ekosystemu miasta oznaczone na rysunku planu symbolem ZII.

§ 4

1. Integralną częścią planu jest rysunek planu, stanowiący załącznik do niniejszej uchwały.
2. Następujące oznaczenia graficzne w rysunku planu są obowiązującymi ustaleniami planu:
 - 1) linie rozgraniczające tereny o różnym przeznaczeniu bądź różnych zasadach zagospodarowania,
 - 2) granice obszaru objętego planem,
 - 3) oznaczenie ciągów tras rowerowych, określające ich orientacyjny przebieg do uściślenia w decyzjach o warunkach zabudowy i zagospodarowania terenu,
 - 4) oznaczenia literowo-cyfrowe przeznaczenia terenu.

§ 5

Warunki zabudowy i zagospodarowania terenów w decyzjach administracyjnych należy określać według zasad ustalonych w stosunku do terenów wyznaczonych liniami rozgraniczającymi.

§ 6

Ilekróć w dalszych przepisach niniejszej uchwały jest mowa o:

- 1) planie — należy przez to rozumieć ustalenia planu, o którym mowa w § 1 uchwały, o ile z treści przepisu nie wynika inaczej,
- 2) uchwale — należy przez to rozumieć niniejszą uchwałę Rady Miejskiej Wodzisławia Śląskiego, o ile z treści przepisu nie wynika inaczej,
- 3) przepisach szczególnych i odrębnych — należy przez to rozumieć przepisy ustaw wraz z aktami wykonawczymi oraz ograniczenia w dysponowaniu terenem wynikające z prawomocnych decyzji administracyjnych (art. 104 Kodeksu Postępowania Administracyjnego),
- 4) rysunku planu — należy przez to rozumieć rysunek planu na mapie w skali 1:2000 stanowiący załącznik do niniejszej uchwały,
- 5) przeznaczeniu podstawowym — należy przez to rozumieć takie przeznaczenie, które powinno przeważać na danym obszarze, wyznaczonym liniami rozgraniczającymi,
- 6) przeznaczeniu dopuszczalnym — należy przez to rozumieć rodzaje przeznaczenia inne niż podstawowe, które uzupełniają lub wzbogacają przeznaczenie podstawowe,
- 7) obszarze — należy przez to rozumieć obszar o określonym przeznaczeniu podstawowym, wyznaczonym na rysunku planu liniami rozgraniczającymi.

ROZDZIAŁ 2

Przepisy szczegółowe

§ 7

1. Na terenach oznaczonych na rysunku planu symbolami AUC wyznacza się „Obszar śródmiejski wielofunkcyjny” z następującym przeznaczeniem podstawowym: administracja, usługi publiczne, handel, gastronomia oraz inne usługi komercyjne.
2. Parkingi i garaże dla wszystkich nowoczesnych budynków powinny być zlokalizowane na terenie posesji, na której obiekt będzie wznoszony.
3. Intensywność zabudowy: 3,0 ÷ 4,0.
4. Zasady obsługi w zakresie infrastruktury technicznej: z istniejących sieci miejskich na warunkach technicznych pod-

łączeń uzyskanych od gestorów poszczególnych mediów infrastruktury technicznej.

5. Minimalna odległość linii zabudowy od krawędzi jezdni winna być zgodna z aktualnie obowiązującymi przepisami szczególnymi w tym względzie (ustawa z dnia 23.03.1985 roku o drogach publicznych — Dz. U. Nr 14, poz. 60 z późniejszymi zmianami).
6. Ustala się następujące przeznaczenie dopuszczalne:
 - 1) zieleni urządzona,
 - 2) urządzenia infrastruktury technicznej i komunikacji.

§ 8

1. Na terenach oznaczonych na rysunku planu symbolem KS wyznacza się „Tereny urządzeń komunikacji samochodowej” i ustala się następujące przeznaczenie podstawowe: stacje paliw, obiekty usług technicznych motoryzacji, myjnie samochodowe wraz z odpowiednią ilością miejsc parkingowych i usługami towarzyszącymi tego rodzaju obiektom, jak handel i gastronomia.
2. Ustala się wysokość zabudowy mas do 10,0 m nad poziom terenu.
3. Zasady wjazdu na teren obiektu oraz wyjazdu wymagają uzgodnienia z gestorami dróg publicznych.
4. Ustala się następujące przeznaczenie dopuszczalne:
 - 1) zieleni urządzona,
 - 2) urządzenia infrastruktury technicznej i komunikacji.
5. Uciążliwość działalności prowadzonej w obiektach wymienionych w ust. 1 nie może wykraczać poza granice KS.

§ 9

1. Jako podstawowe przeznaczenie terenów oznaczonych na rysunku planu symbolem KS-P ustala się „Obszar zespołu parkingów”.
2. Wymagany pas zieleni izolacyjnej od ciągu pieszego w granicy zachodniej przedmiotowego terenu.

§ 10

1. Wyznacza się „Obszar garaży” oznaczony na rysunku planu symbolem KS-G.
2. Jako podstawowe przeznaczenie ustala się: zespół garaży samochodów osobowych.
3. Wymagany pas zieleni izolacyjnej przy granicy zachodniej przedmiotowego obszaru.
4. Jako przeznaczenie dopuszczalne na terenach, o których mowa w ust. 1 ustala się:
 - 1) urządzenia i sieci infrastruktury technicznej,
 - 2) urządzenia komunikacyjne,
 - 3) dotychczasowe użytkowanie do czasu realizacji obiektów wymienionych w ust. 1.
5. Uciążliwość działalności prowadzonej w obszarze wymienionym w ust. 1 nie może przekraczać poza granice KS-G.

§ 11

1. Wyznacza się „Obszar mieszkaniowo-usługowy ekstensywnej zabudowy” oznaczony na rysunku planu symbolem MU-II.
2. Na terenach zespołu zabudowy, o którym mowa w ust. 1, ustala się w ramach przeznaczenia podstawowego następujące zasady zagospodarowania:
 - 1) istniejąca zabudowa może podlegać wymianie, rozbudowie i przebudowie oraz zmianie sposobu użytkowania budyn-

ków, pod warunkiem utrzymania wymienionego w ust. 1 przeznaczenia terenu,

- 2) wolne tereny przeznacza się pod zabudowę mieszkaniową jednorodzinną oraz obiekty i urządzenia usługowe. Wysokość budynków do dwóch kondygnacji z poddaszem użytkowym z możliwością podpiwniczenia o wysokości do 1,5 m nad poziom terenu. Budynki z dachami spadzistymi o kącie nachylenia połaci dachowych $30^\circ + 45^\circ$.
3. Ustala się następujące przeznaczenie dopuszczalne:
 - 1) urządzenia związane z działalnością rzemieślniczą oraz inną nieuciążliwą dla otoczenia działalnością gospodarczą,
 - 2) urządzenia i sieci infrastruktury technicznej.

§ 12

1. Wyznacza się „Obszar usług handlowych i gastronomicznych” oznaczony na rysunku planu symbolem UH-G z podstawowym przeznaczeniem gruntów pod: usługi komercyjne handlowe i gastronomiczne.
2. Parkingi dla obsługi klientów i konsumentów obiektów usług na obszarze, o którym mowa w ust. 1 należy zlokalizować na terenie przedmiotowej posesji.
3. Minimalna odległość linii zabudowy od krawędzi jezdni winna być zgodna z aktualnie obowiązującymi przepisami szczególnymi w tym względzie (ustawa z dnia 23.03.1985 roku o drogach publicznych — Dz. U. Nr 14, poz. 60 z późniejszymi zmianami).
4. Zasady obsługi w zakresie infrastruktury technicznej: z istniejących sieci miejskich na warunkach technicznych połączeń uzyskanych od gestorów poszczególnych mediów infrastruktury technicznej.
5. Ustala się następujące przeznaczenie dopuszczalne:
 - 1) zieleni urządzona,
 - 2) urządzenia i sieci infrastruktury technicznej i komunikacji.

§ 13

1. Na terenach oznaczonych na rysunku planu symbolem PT wyznacza się „Obszar produkcyjno-techniczny” i ustala się następujące przeznaczenie podstawowe: zakłady produkcyjne energetyki ciepłej, urządzenia elektroenergetyczne, składy hurtowe, inne bazy i zaplecza.
2. Ustala się następujące przeznaczenie dopuszczalne na terenach, o których mowa w ust. 1:
 - 1) urządzenia infrastruktury technicznej i komunikacji,
 - 2) usługi komercyjne.

§ 14

1. Ustala się „Obszar usług technicznych i składów” oznaczony na rysunku planu symbolem US.
2. Na terenach, o których mowa w ust. 1 dopuszcza się kontynuację dotychczasowego sposobu użytkowania. Zmiana sposobu użytkowania jest możliwa pod warunkiem, że:
 - 1) nie spowoduje to pogorszenia stanu środowiska,
 - 2) wysokość zabudowy nie przekroczy dwóch kondygnacji lub 8 m liczonych od poziomu terenu do szczytu dachu.
3. W przypadku zmiany sposobu użytkowania lub zagospodarowania terenu rozwiązanie komunikacji wewnętrznej w obrębie działki powinno umożliwić parkowanie pojazdów oraz wjazd i wyjazd samochodów przodem.
4. Dopuszcza się lokalizację urządzeń infrastruktury technicznej i komunikacji.

§ 15

1. Ustala się „Tereny zieleni urządzonej z przewagą zieleni wysokiej” oznaczone na rysunku planu symbolem Z-II, na których dopuszcza się:
 - a) urządzenie ciągów pieszych spacerowych i rowerowych z zielenią towarzyszącą,
 - b) sieci podziemne infrastruktury technicznej oraz związane z nimi urządzenia,
 - c) dotychczasowy sposób użytkowania.

§ 16

1. Ustala się linie rozgraniczające drogi krajowej nr 91 na terenach oznaczonych na rysunku planu symbolem KG-1 w pasie o szerokości 30 m z dopuszczeniem odstępstw uzasadnionych szczegółowymi rozwiązaniami technicznymi i uwarunkowaniami stanu istniejącego.
Wymagana modernizacja i przebudowa ul. W. Witosa do funkcji i parametrów drogi głównej oraz przebudowa węzła — skrzyżowania z ul. Jastrzębską.
2. Ustala się linie rozgraniczające drogi krajowej nr 933 na terenach oznaczonych na rysunku planu symbolem KG-2 w pasie o szerokości 30 m do 50 m.
3. Ustala się linie rozgraniczające drogi krajowej na terenach oznaczonych na rysunku planu symbolem KG-3 w pasie o szerokości 20 m.
4. Ustala się linie rozgraniczające drogi gminnej na terenach oznaczonych na rysunku planu symbolem KL-1 w pasie o szerokości 16,0 m.
Wymagana modernizacja i przebudowa ul. Kubsza na odcinku od skrzyżowania z ul. Harcerską do ul. W. Witosa.
5. Ustala się linie rozgraniczające drogi gminnej na terenach oznaczonych na rysunku planu symbolem KL-2 w pasie o szerokości 16,0 m.
6. Na terenach w obrębie linii rozgraniczających, o których mowa w ust. 1, 2, 3 i 4 zakazuje się realizacji obiektów budowlanych, z wyjątkiem urządzeń technicznych dróg i związanych z utrzymaniem i obsługą ruchu; dopuszcza się realizację sieci uzbrojenia terenu pod warunkiem nienaruszenia wymagań określonych w odrębnych przepisach dotyczących dróg publicznych, a także uzyskania zgody zarządcy dróg.

ROZDZIAŁ 3

Przepisy końcowe

§ 17

1. Zgodnie z art. 10 ust. 3 ustawy o zagospodarowaniu przestrzennym ustala się następujące wysokości stawek dotyczące nieruchomości położonych w granicach obszarów:
 - stawkę 30% dla terenów oznaczonych symbolami: AUC, KS, UH-G,
 - stawkę 0% dla terenów oznaczonych symbolami: KS-P, KS-G, Z-II, PT, US, MU-II, KG-1, KG-2, KG-3, KL-1, KL-2.
2. Stawki ustalone w ust. 1 służą naliczaniu jednorazowej opłaty, o której mowa w art. 36 ust. 3 wyżej wymienionej ustawy.

§ 18

Tracą moc:

- 1) Traci moc uchwała Nr VII/51/94 Rady Miejskiej Wodzisławia Śląskiego z dnia 9 grudnia 1994 roku w sprawie miejscowego planu ogólnego zagospodarowania przestrzennego miasta Wodzisławia Śląskiego w granicach obszaru objętego planem.
- 2) Traci moc uchwała Nr X/63/86 Miejskiej Rady Naodowej w Wodzisławiu Śląskim z dnia 6 lutego 1986 roku w sprawie miejscowego planu szczegółowego zagospodarowania przestrzennego rejonu dworców autobusowych i przystanku kolejowego w Wodzisławiu Śląskim w granicach obszaru objętego niniejszym planem.

§ 19

Wykonanie uchwały powierza się Zarządowi Miasta Wodzisławia Śląskiego.

§ 20

Miejscowy plan zagospodarowania przestrzennego dzielnicy Centrum — obręb ul. Witosa, Jastrzębskiej i Kubsza wraz z przyległymi terenami — etap I w Wodzisławiu Śląskim wchodzi w życie po upływie 14 dni od dnia ogłoszenia w Dzienniku Urzędowym Województwa Katowickiego.

**PRZEWODNICZĄCY
RADY MIEJSKIEJ
Wodzisławia Śląskiego**

Jan Grabowiecki













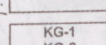
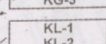
MIEJSCOWY PLAN ZAGOSPODAROWANIA PRZESTRZENNEGO DZIELNICY CENTRUM - OBRĘB UL. WITOSA, JASTRZĘBSKIEJ I KUBSZY WRAZ Z PRZYLEGLYMI TERENAMI - ETAP I

WODZISŁAW ŚLĄSKI

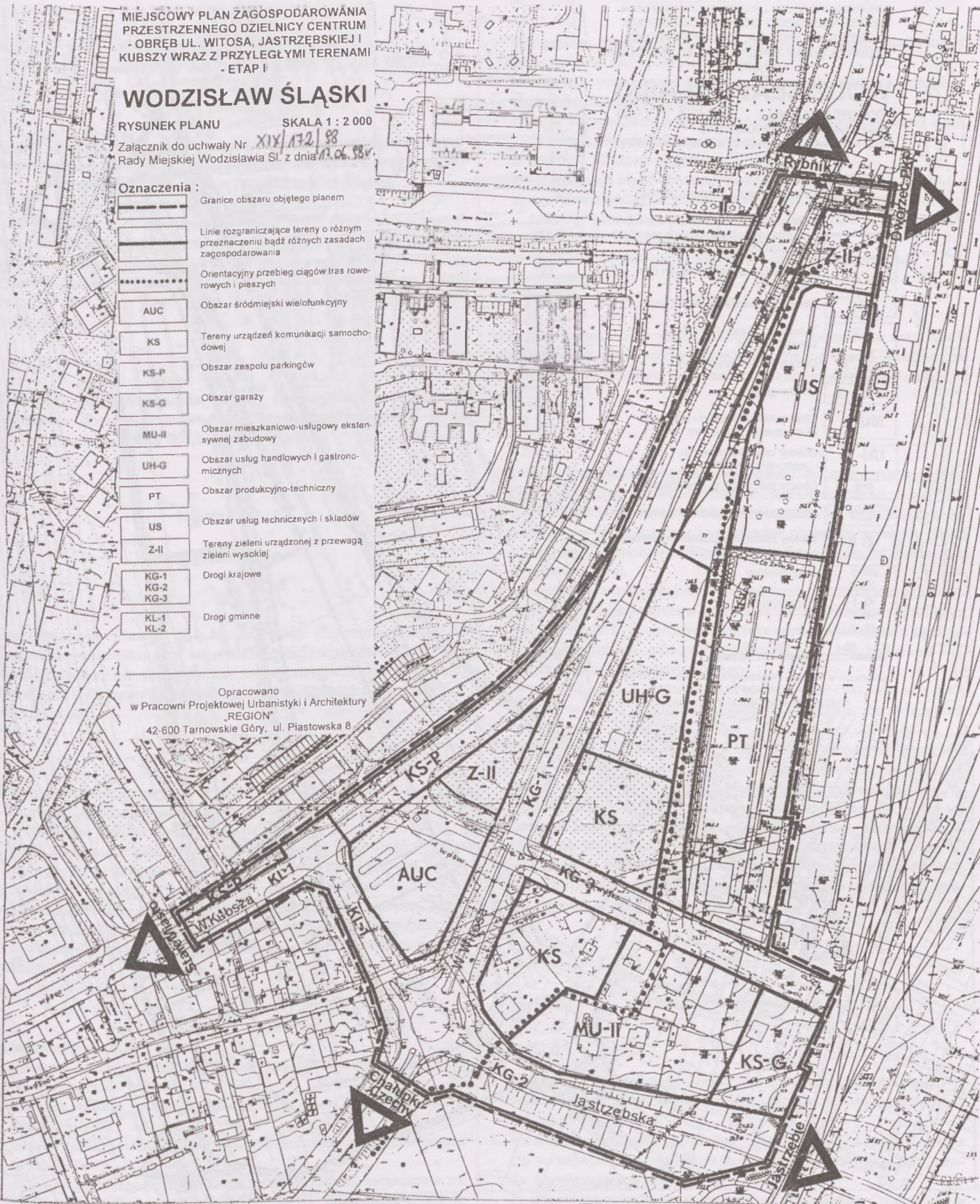
RYSUNEK PLANU SKALA 1 : 2 000

Załącznik do uchwały Nr XIX/132/88 Rady Miejskiej Wodzisławia Śl. z dnia 13.06.88r.

Oznaczenia :

-  Granice obszaru objętego planem
-  Linie rozgraniczające tereny o różnym przeznaczeniu bądź różnych zasadach zagospodarowania
-  Orientacyjny przebieg ciągów tras rowerowych i pieszych
-  Obszar śródmiejski wielofunkcyjny
-  Tereny urządzeń komunikacji samochodowej
-  Obszar zespołu parkingów
-  Obszar garaży
-  Obszar mieszkaniowo-usługowy ekstenzywnej zabudowy
-  Obszar usług handlowych i gastronomicznych
-  Obszar produkcyjno-techniczny
-  Obszar usług technicznych i składów
-  Tereny zieleni urządzonej z przewagą zieleni wysokiej
-  Drogi krajowe
-  Drogi gminne

Opracowano w Pracowni Projektowej Urbanistyki i Architektury "REGION" 42-600 Tarnowskie Góry, ul. Piastowska 8



MAPA ZASADNICZA

Założona w r. 1989 przez OKRĘGOWE PRZEDSIĘBIORSTWO GEODEZYJNO-KARTOGRAFICZNE W KATOWICACH

PRZEDSIĘBIORSTWO			
S	W	Q	
	U		

1544	A	7734
		2211

PRZEDSIĘBIORSTWO WODZISŁAWIA ŚL. Wydział Geodezji i Gospodarki Gruntami
 Nr 222/88 w sprawie
 (wzrost) 13.06.88
 C. Kucharski




Nie wykazano się terenami w terenie innych niż wykazanych na niniejszym planie podziemnych, które nie były objęte do inwentaryzacji lub w których brak jest informacji w inwentaryzacji podziemnych.

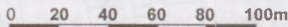
MIEJSCOWY PLAN ZAGOSPODAROWANIA PRZESTRZENNEGO DZIELNICY CENTRUM - OBRĘB UL. WITOSA, JASTRZĘBSKIEJ I KUBSZA WRAZ Z PRZYLEGLYMI TERENAMI - ETAP I

WODZISŁAW ŚLĄSKI

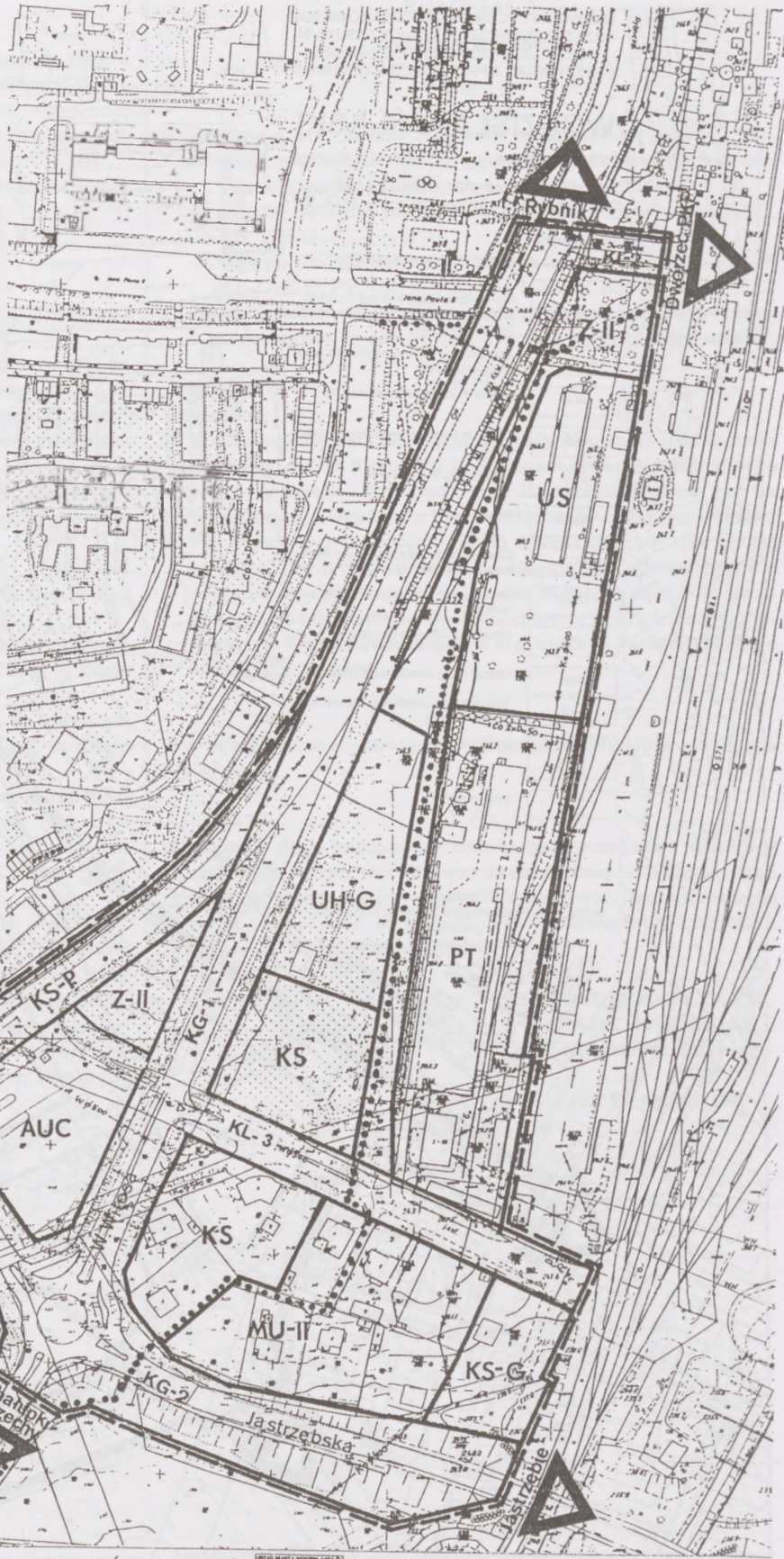
RYSunEK PLANU SKALA 1: 2 000
Załącznik do uchwały Nr XIX/172/98 Rady Miejskiej Wodzisławia Śl. z dnia 17.06.1998 r.

Oznaczenia:

-  Granice obszaru objętego planem
-  Linia rozgraniczająca tereny o różnym przeznaczeniu bądź różnych zasadach zagospodarowania
-  Orientacyjny przebieg ciągów tras rowerowych
- AUC** Obszar śródmiejski wielofunkcyjny
- KS** Tereny urządzeń komunikacji samochodowej
- KS - P** Obszar zespołu parkingów
- KS - G** Obszar garaży
- MU - II** Obszar mieszkaniowo - usługowy ekstensywnej zabudowy
- UH - G** Obszar usług handlowych i gastronomicznych
- PT** Obszar produkcyjno - techniczny
- US** Obszar usług technicznych i składów
- Z - II** Tereny zieleni urządzonej z przewagą zieleni wysokiej
- KG-1** drogi krajowe
- KG-2**
- KL-1** drogi gminne
- KL-2**
- KL-3**

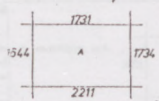



Opracowano w Pracowni Projektowej Architektury i Urbanistyki „REGION”
42-600 Tamowskie Góry, ul. Piastowska 8



MAPA ZASADNICZA

Założona w r. 1989 przez
KARTOGRAFICZNE PRZEDSIĘBIORSTWO GEODEZYJNO-KARTOGRAFICZNE W KATOWICACH



WYKONANIE: WITOLD GONDEK
Geodeta i Gospodarka Geodezyjna
ul. 22 LUTY 19 100
41-200 WODZISŁAW ŚL.
www.wgk.pl

Ma wyłączać się terenami w terenie
kuchnia ale wykazanych na mapie
wzrostem podziemnych. Wzrost nie jest
zgodnie do lotnietaryczki lub o bitych
brak jest informacji w lotnietaryczkach
kuchnia.

poz. 593

**UCHWAŁA NR XIX/173/98
RADY MIEJSKIEJ WODZISŁAWIA ŚLĄSKIEGO**

z dnia 17 czerwca 1998 r.

w sprawie: miejscowego planu zagospodarowania przestrzennego dzielnicy Centrum — obręb dworców wraz z przyległymi terenami — etap II w Wodzisławiu Śląskim.

Na podstawie art. 26 ustawy z dnia 7 lipca 1994 roku o zagospodarowaniu przestrzennym (Dz. U. Nr 89, poz. 415 z późniejszymi zmianami) oraz art. 18 ust. 2 pkt. 5 i art. 40 ust. 1 ustawy z dnia 8 marca 1990 roku o samorządzie terytorialnym (tekst jednolity Dz. U. z 1996 roku Nr 13, poz. 74 z późniejszymi zmianami)

uchwała się:

Miejscowy plan zagospodarowania przestrzennego dzielnicy Centrum — obręb dworców wraz z przyległymi terenami — etap II w Wodzisławiu Śląskim

ROZDZIAŁ 1

Przepisy ogólne

§ 1

Plan obejmuje obszar 22,1 ha dzielnicy Centrum — etap II w granicach określonych: od południa linią kolejową PKP oraz ul. Koprenika, od zachodu ul. ks. Konstancji, Słowackiego, Arendarską, Targową, Witosą oraz od północy fragmentem ul. Jastrzębskiej.

§ 2

Celem regulacji zawartych w ustaleniach planu jest:

1. Ochrona interesów publicznych ponadlokalnych i lokalnych w zakresie zaspokojenia ich potrzeb.
2. Umożliwienie działalności różnorodnych podmiotów przy jednoczesnej minimalizacji wzajemnych konfliktów i optymalizacji wzajemnych korzyści.
3. Przekształcenie struktury funkcjonalno-przestrzennej terenów dla zachowania ładu urbanistycznego, ochrony i kształtowania środowiska przyrodniczego oraz krajobrazu i dóbr kultury.

§ 3

Przedmiotem ustaleń planu są:

- 1) obszary mieszkaniowo-usługowe oznaczone na rysunku planu symbolami: MU-II i MU-II-1,
- 2) obszary usług publicznych oznaczone na rysunku planu symbolem UP,
- 3) obszary usługowo-produkcyjne oznaczone na rysunku planu symbolem PU,
- 4) obszary urzędzeń komunikacji samochodowej oznaczone na rysunku planu symbolami: KS-P, KG-1, KG-2, KL-1, KL-2, KL-3,
- 5) obszary zieleni urządzonej oznaczone na rysunku planu symbolem Z-II.

§ 4

1. Integralną częścią planu jest rysunek planu, stanowiący załącznik do niniejszej uchwały.
2. Następujące oznaczenia graficzne w rysunku planu są obowiązującymi ustaleniami planu:
 - 1) linie rozgraniczające tereny o różnym przeznaczeniu bądź różnych zasadach zagospodarowania,
 - 2) granice obszaru objętego planem,
 - 3) oznaczenia stref ochrony konserwatorskiej,
 - 4) oznaczenie ciągów tras rowerowych, określające ich orientacyjny przebieg do uściślenia w decyzjach o warunkach zabudowy i zagospodarowania terenu,
 - 5) oznaczenia literowo-cyfrowe przeznaczenia terenu.

§ 5

Warunki zabudowy i zagospodarowania terenów w decyzjach administracyjnych należy określać według zasad ustalonych w stosunku do terenów wyznaczonych liniami rozgraniczającymi.

§ 6

Ilekoć w dalszych przepisach niniejszej uchwały jest mowa o:

- 1) planie — należy przez to rozumieć ustalenia planu, o których mowa w § 1 uchwały, o ile z treści przepisu nie wynika inaczej,
- 2) uchwale — należy przez to rozumieć niniejszą uchwałę Rady Miejskiej Wodzisławia Śląskiego, o ile z treści przepisu nie wynika inaczej,
- 3) przepisach szczególnych i odrębnych — należy przez to rozumieć przepisy ustaw wraz z aktami wykonawczymi oraz ograniczenia w dysponowaniu terenem wynikające z prawomocnych decyzji administracyjnych (art. 104 Kodeksu Postępowania Administracyjnego),
- 4) rysunku planu — należy przez to rozumieć rysunek planu na mapie w skali 1:2000 stanowiący załącznik do niniejszej uchwały,
- 5) przeznaczeniu podstawowym — należy przez to rozumieć takie przeznaczenie, które powinno przeważać na danym obszarze, wyznaczonym liniami rozgraniczającymi,
- 6) przeznaczeniu dopuszczalnym — należy przez to rozumieć rodzaje przeznaczenia inne niż podstawowe, które uzupełniają lub wzbogacają przeznaczenie podstawowe,
- 7) obszarze — należy przez to rozumieć obszar o określonym przeznaczeniu podstawowym, wyznaczonym na rysunku planu liniami rozgraniczającymi.

ROZDZIAŁ 2

Przepisy szczegółowe

§ 7

1. Na terenach oznaczonych na rysunku planu symbolem MU-II wyznacza się „Obszar mieszkaniowo-usługowy ekstensywnej zabudowy”.
2. Na terenach zespołu zabudowy, o którym mowa w ust. 1 ustala się w ramach przeznaczenia podstawowego następujące zasady zagospodarowania:
 - 1) istniejąca zabudowa może podlegać wymianie, rozbudowie i przebudowie oraz zmianie sposobu użytkowania budynków, pod warunkiem utrzymania, wymienionego w ust. 1 przeznaczeniu terenu,

- 2) wolne tereny przeznaczają się pod zabudowę mieszkaniową jednorodziną oraz obiekty i urządzenia usługowe. Wysokość budynków do dwóch kondygnacji z poddaszem użytkowym z możliwością podpiwniczenia o wysokości do 1,5 m nad poziomem terenu. Budynki z dachami spadzistymi o kącie nachylenia połaci dachowych $30 + 45^\circ$,
 - 3) w przypadku, gdy na terenach wyznaczonych do zabudowy, o których mowa w ust. 1 nie istnieje podział na działki oraz odpowiadający temu podziałowi układ dróg dojazdowych i lokalnych, decyzje o warunkach zabudowy i zagospodarowania terenu muszą określać dodatkowo:
 - a) układ projektowanych dróg dojazdowych wiążący się z układem dróg publicznych,
 - b) projektowany podział gruntów na działki,
 - c) usytuowanie projektowanych budynków, obiektów i urządzeń towarzyszących w nawiązaniu do istniejącej zabudowy,
 - 4) zasady obsługi w zakresie infrastruktury technicznej: z istniejących sieci miejskich na warunkach technicznych połączeń uzyskanych od gestorów poszczególnych mediów infrastruktury technicznej.
3. Ustala się następujące przeznaczenie dopuszczalne:
- 1) zieleni urzędzona,
 - 2) urządzenia związane z działalnością rzemieślniczą oraz inną nieuciążliwą dla otoczenia działalnością gospodarczą,
 - 3) urządzenia i sieci infrastruktury technicznej.

§ 8

1. Na terenach oznaczonych na rysunku planu symbolem UP wyznacza się „Obszar usług publicznych” z podstawowym przeznaczeniem gruntów pod:
 - 1) usługi zdrowia i opieki społecznej, oświaty, kultury,
 - 2) obiekty administracji publicznej,
 - 3) inne usługi publiczne.
2. Ustala się następujące zasady zagospodarowania:
 - 1) Obowiązuje bezwzględny priorytet wymogów konserwatorskich (strefa „A” — ścisłej ochrony konserwatorskiej i „W” — ochrony archeologicznej) odniesionych do układu urbanistycznego, gabarytów zabudowy, obiektów kubaturowych i przyrodniczych.
Wszelkie zamierzenia inwestycyjne wymagają uzgodnienia z Wojewódzkim Konserwatorem Zabytków.
 - 2) Przy pracach ziemnych związanych z realizacją inwestycji istnieje obowiązek zapewnienia nadzoru archeologicznego.
 - 3) Parkingi i garaże dla wszystkich nowo wznoszonych i przebudowywanych budynków winny być zlokalizowane na terenach posesji, na której obiekt będzie wznoszony lub przebudowywany.
3. Zasady obsługi w zakresie infrastruktury technicznej: z istniejących sieci miejskich na warunkach technicznych połączeń uzyskanych od gestorów poszczególnych mediów infrastruktury technicznej.
4. Ustala się następujące przeznaczenie dopuszczalne:
 - 1) tereny zieleni urzędzonej,
 - 2) urządzenia infrastruktury technicznej oraz urządzenia komunikacji z wyjątkiem obiektów usług technicznych motoryzacji i stacji paliw,
 - 3) usługi komercyjne.
5. Obiekty i urządzenia, o których mowa w ust. 4 można lokalizować pod warunkiem:
 - 1) że stanowią uzupełnienie lub wzbogacenie przeznaczenia podstawowego,

- 2) zachowania zasady, aby istniejące i projektowane obiekty i urządzenia nie zajmowały łącznie więcej niż 30% powierzchni danego terenu.

§ 9

1. Wyznacza się „Obszar mieszkaniowo-usługowy ekstensywnej zabudowy” oznaczony na rysunku planu symbolem MU-II-1.
2. Na terenach zespołu zabudowy, o którym mowa w ust. 1 ustala się następujące zasady zagospodarowania:
 - 1) obowiązuje bezwzględny priorytet wymogów konserwatorskich (strefa „A” — ścisłej ochrony konserwatorskiej i „W” — ochrony archeologicznej) odniesionych do układu urbanistycznego, gabarytów zabudowy, obiektów kubaturowych i przyrodniczych.
Wszelkie zamierzenia inwestycyjne wymagają uzgodnienia z Wojewódzkim Konserwatorem Zabytków.
 - 2) przy pracach ziemnych związanych z realizacją inwestycji istnieje obowiązek zapewnienia nadzoru archeologicznego,
 - 3) intensywność zabudowy — max 0,5,
 - 4) obsługa w zakresie infrastruktury technicznej: z istniejących sieci miejskich w warunkach technicznych połączeń uzyskanych od gestorów poszczególnych mediów infrastruktury technicznej.
3. Ustala się następujące przeznaczenie dopuszczalne:
 - 1) zieleni urzędzona,
 - 2) urządzenia związane z działalnością rzemieślniczą oraz inną nieuciążliwą dla otoczenia działalnością gospodarczą,
 - 3) urządzenia i sieci infrastruktury technicznej.

§ 10

1. Na terenach oznaczonych na rysunku planu symbolem PU wyznacza się „Obszar usługowo-produkcyjny” i ustala się następujące przeznaczenie podstawowe: usługi komercyjne, składy hurtowe i zakłady produkcyjne.
2. W przypadku, gdy na terenach wyznaczonych do zabudowy, o których mowa w ust. 1 nie istnieje podział na działki oraz odpowiadający temu podziałowi układ dróg dojazdowych i lokalnych, decyzje o warunkach zabudowy i zagospodarowania terenu muszą określać dodatkowo:
 - 1) układ projektowanych dróg dojazdowych wiążący się z układem istniejących dróg publicznych,
 - 2) projektowany podział gruntów na działki,
 - 3) usytuowanie projektowanych budynków, obiektów i urządzeń towarzyszących w nawiązaniu do istniejącej zabudowy.
3. Minimalna odległość linii zabudowy od skrajnej główki szyn kolejowych winna być zgodna z aktualnie obowiązującymi przepisami szczególnymi w tym zakresie (ustawa z dnia 2 grudnia 1960 roku o kolejach — Dz. U. z 1989 roku Nr 52, poz. 210 z późniejszymi zmianami).

§ 11

1. Jako podstawowe przeznaczenie terenów oznaczonych na rysunku planu symbolem KS-P ustala się „Obszar zespołu parkingowego”.
2. Dopuszcza się:
 - 1) lokalizację obiektów nietrwale związanych z gruntem dla obsługi użytkowników parkingu,
 - 2) urządzeń i sieci podziemnych infrastruktury technicznej.

§ 12

1. Ustala się „Tereny zieleni urządzonej z przewagą zieleni wysokiej” oznaczone na rysunku planu symbolem Z-II” z przeznaczeniem podstawowym: urządzenie ciągów pieszych spacerowych i rowerowych z zielenią towarzyszącą w dolinie rzeki Lesznica stanowiących fragment ekosystemu gminy.
2. Dopuszcza się:
 - 1) lokalizację sieci i urządzeń infrastruktury technicznej i komunikacji,
 - 2) tymczasowe sposoby zagospodarowania, urządzenia i użytkowania terenu w formie dotychczasowego użytkowania terenów,

§ 13

1. Ustala się linie rozgraniczające drogi krajowej nr 91 na terenach oznaczonych na rysunku planu symbolem KG-1 w pasie o szerokości 30,0 m z dopuszczeniem odstępstw uzasadnionych szczegółowymi rozwiązaniami technicznymi i uwarunkowaniami stanu istniejącego.
Wymagana modernizacja i przebudowa ul. Witosa do funkcji i parametrów drogi głównej wraz z przebudową węzłów. Minimalna odległość linii zabudowy od krawędzi jezdni winna być zgodna z aktualnie obowiązującymi przepisami szczególnymi w tym względzie (ustawa z dnia 31.03.1985 roku o drogach publicznych — Dz. U. Nr 14, poz. 60 z późniejszymi zmianami).
2. Ustala się linie rozgraniczające drogi krajowej nr 933 na terenach oznaczonych na rysunku planu symbolem KG-2 w pasie o szerokości 20,0 m.
3. Ustala się linie rozgraniczające dróg gminnych oznaczonych na rysunku planu symbolem KL-1 w pasach o szerokości 20,0 m tj. po 10,0 m od osi jezdni. Minimalna odległość linii zabudowy od krawędzi jezdni winna być zgodna z aktualnie obowiązującymi przepisami szczególnymi w tym względzie (ustawa z dnia 31.03.1985 roku o drogach publicznych — Dz. U. Nr 14, poz. 60 z późniejszymi zmianami).
4. Ustala się linie rozgraniczające dróg gminnych oznaczone na rysunku planu symbolami KL-2 w pasach o szerokości 16,0 m tj. po 8,0 m od osi jezdni. Minimalna odległość linii zabudowy od krawędzi jezdni winna być zgodna z aktualnie obowiązującymi przepisami szczególnymi w tym względzie (ustawa z dnia 21.03.1985 roku o drogach publicznych — Dz. U. Nr 14, poz. 60 z późniejszymi zmianami).
5. Ustala się linie rozgraniczające dróg gminnych oznaczone na rysunku planu symbolem KL-3 w pasach o szerokości 10,0 m, tj. po 5,0 m od osi jezdni. Minimalna odległość linii zabudowy od krawędzi jezdni winna być zgodna z aktualnie obowiązującymi przepisami szczególnymi w tym względzie (ustawa z dnia 21.03.1985 roku o drogach publicznych — Dz. U. Nr 14, poz. 60 z późniejszymi zmianami).
6. Na terenach w obrębie linii rozgraniczających, o których mowa w ust. 1, 2, 3, 4 i 5 zakazuje się realizacji obiektów

budowlanych, z wyjątkiem urządzeń technicznych dróg i związanych z utrzymaniem i obsługą ruchu; dopuszcza się realizację sieci uzbrojenia terenu pod warunkiem nienaruszenia wymagań określonych w odrębnych przepisach dotyczących dróg publicznych, a także uzyskanie zgody zarządcy dróg.

ROZDZIAŁ 3

Przepisy końcowe

§ 14

1. Zgodnie z art. 10 ust. 3 ustawy o zagospodarowaniu przestrzennym ustala się stawkę procentową w wysokości 0% (słownie: zero procent) dla nieruchomości położonych w granicach opracowania planu, których wartość wzrasta w związku z uchwaleniem planu.

§ 15

Tracą moc:

- 1) Traci moc uchwała Nr VII/51/94 Rady Miejskiej Wodzisławia Śląskiego z dnia 9 grudnia 1994 roku w sprawie miejscowego planu ogólnego zagospodarowania przestrzennego miasta Wodzisławia Śląskiego w granicach obszaru objętego niniejszym planem.
- 2) Traci moc uchwała Nr X/63/86 Miejskiej Rady Narodowej w Wodzisławiu Śląskim z dnia 6 lutego 1986 roku w sprawie miejscowego planu szczegółowego zagospodarowania przestrzennego rejonu dworców autobusowych i przystanku kolejowego w Wodzisławiu Śląskim w granicach obszaru objętego niniejszym planem.

§ 19

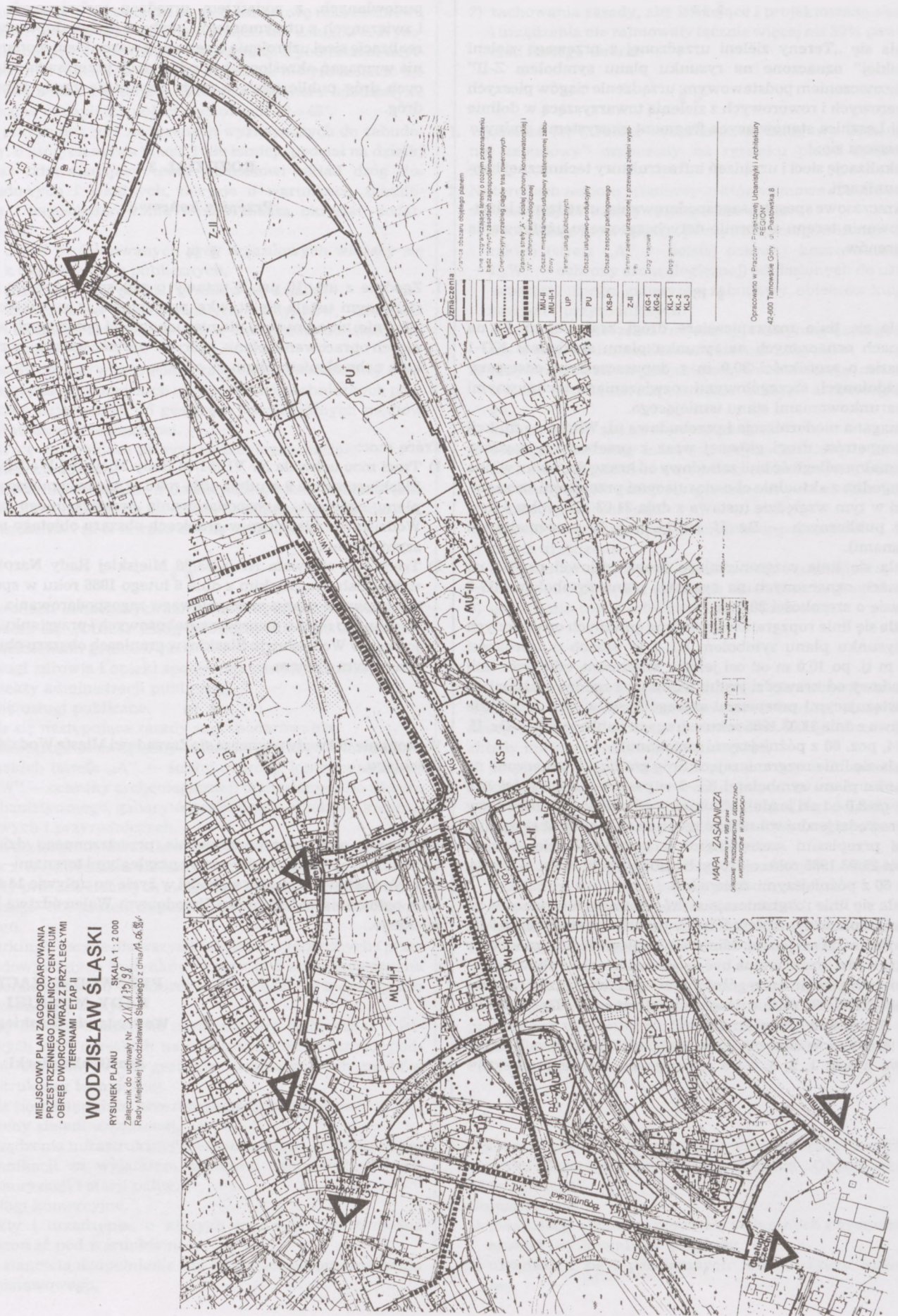
Wykonanie uchwały powierza się Zarządowi Miasta Wodzisławia Śląskiego.

§ 20

Miejscowy plan zagospodarowania przestrzennego dzielnicy Centrum — obręb dworców wraz z przyległymi terenami — etap II w Wodzisławiu Śląskim wchodzi w życie po upływie 14 dni od dnia ogłoszenia w Dzienniku Urzędowym Województwa Katowickiego.

**PRZEWODNICZĄCY
RADY MIEJSKIEJ
WODZISŁAWIA ŚLĄSKIEGO**

Jan Grabowiecki



MIEJSKOWY PLAN ZAGOSPODAROWANIA PRZESTRZENNEGO DZIELNICY CENTRUM - OBRĘB DWORCÓW WRAZ Z PRZYŁĘGLYMI TERENAMI - ETAP II

WODZISŁAW ŚLĄSKI

RYSUNEK PLANU SKALA 1 : 2 000
Załącznik do uchwały Nr XLII/19/98 Rady Miejskiej Wodzisławia Śląskiego z dnia 14.06.98

Legenda

Linie rozgraniczające tereny o różnym przeznaczeniu i inne oznaczenia zasadach zagospodarowania

Charakterystyka prędkości jazdy tras rowerowych

Oznaczenia strefy „A” - strefy ochrony konserwatorskiej i obszar mieszkalno-usługowy eksteriornym zabudowy

Strefy usług publicznych

Obszar usługowo-produkcyjny

Obszar zespołu parkowego

Tereny zieleni urządzonej z przeważającą zielenią wysoce

Drogi krajowe

Drogi gminne

MU-I
MU-II
PU
KS-P
Z-II
KG-1
KG-2
KL-1
KL-2
KL-3
RL-3

MAPA ZASADNICZA
Założona w r. 1989 przez
Urząd Miejski Wodzisławia Śląskiego
AUTORYZACJA W WODZISŁAWIE ŚLĄSKIM

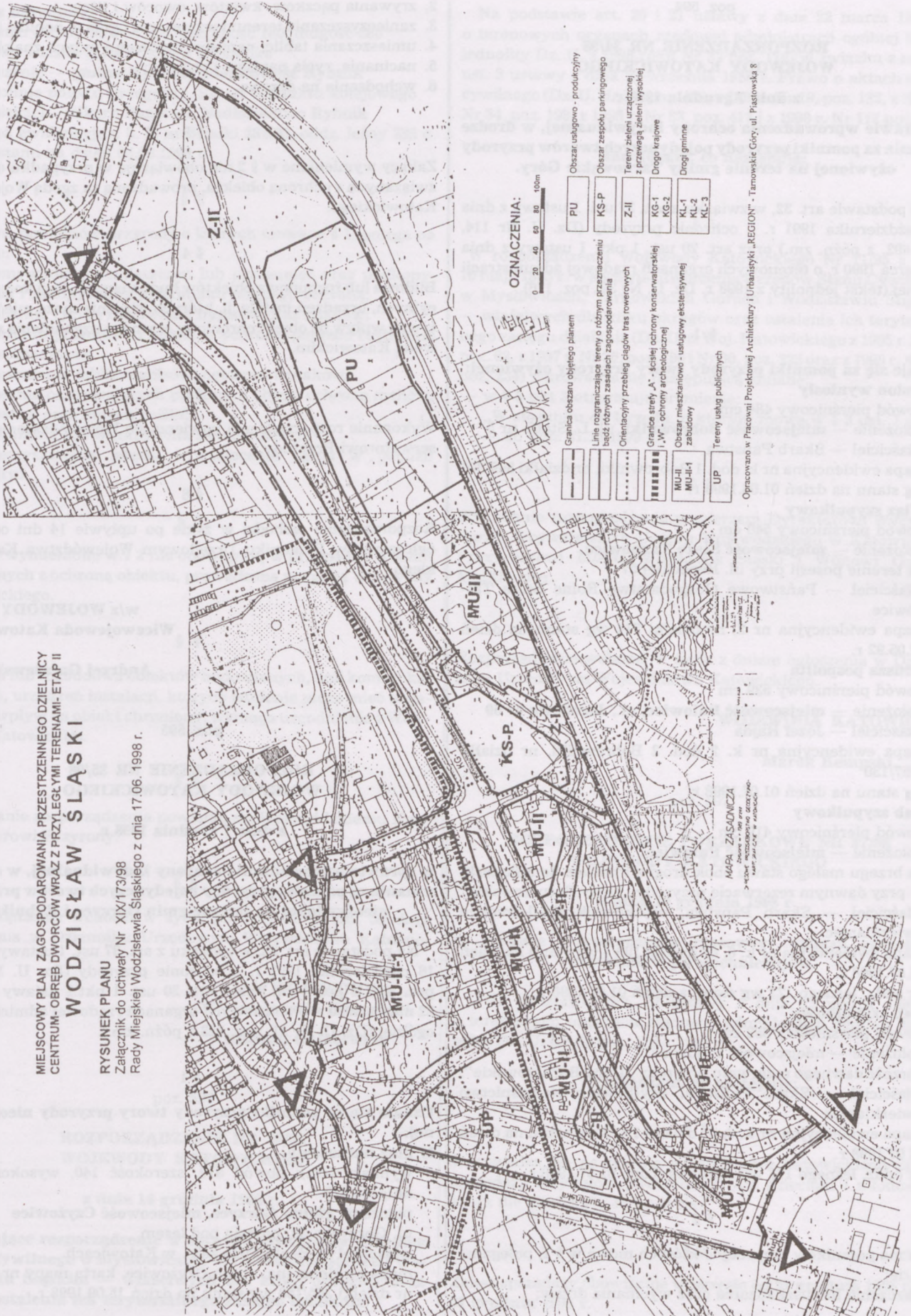
Opracowano w Pracowni Projektowej Urbanistyki i Architektury REGION w Katowicach
42-600 Tomowiska G5ty ul. Piastowska 8

MIEJSOWY PLAN ZAGOSPODAROWANIA PRZESTRZENNEGO DZIELNICY
CENTRUM - OBRĘB DWORCÓW WRAZ Z PRZYLEGLYMI TERENAMI - ETAP II
WODZISŁAW SŁASKI

RYСУNEK PLANU

Załącznik do uchwały Nr XIX/173/98

Rady Miejskiej Wodzisławia Śląskiego z dnia 17.06. 1998 r.



poz. 594

**ROZPORZĄDZENIE NR 34/98
WOJEWODY KATOWICKIEGO**

z dnia 7 grudnia 1998 r.

w sprawie wprowadzenia ochrony indywidualnej, w drodze uznania za pomniki przyrody pojedynczych tworów przyrody ożywionej na terenie gminy Tarnowskie Góry.

Na podstawie art. 32, w związku z art. 37 ust. 1 ustawy z dnia 16 października 1991 r. o ochronie przyrody (Dz. U. Nr 114, poz. 492, z późn. zm.) oraz art. 20 ust. 1 pkt. 1 ustawy z dnia 22 marca 1990 r. o terenowych organach rządowej administracji ogólnej (tekst jednolity z 1998 r. Dz. U. Nr 32, poz. 176).

§ 1

Uznaje się za pomniki przyrody twory przyrody ożywionej:

1) Jesion wyniosły

obwód pierśnicowy 484 cm
położenie — **miejsowość Bobrowniki**, ul. L. Staffa nr 5
właściciel — Skarb Państwa
mapa ewidencyjna nr k. dod. 1 Bobrowniki, nr działki 899/300
wg stanu na dzień 01.06.1998 r.

2) Wiąz szypułkowy

obwód pierśnicowy 540 cm
położenie — **miejsowość Stare Tarnowice**
na terenie posesji przy ul. Repeckiej 57
właściciel — Państwowe Gospodarstwo Rolne Stare Tarnowice
mapa ewidencyjna nr 2, nr działki 314 wg stanu na dzień 31.05.92 r.

3) Grusza pospolita

obwód pierśnicowy 539 cm
położenie — **miejsowość Pniowiec**, ul., Jagodowa nr 59
właściciel — Józef Hajda
mapa ewidencyjna nr k. 2 dod. 2 Bobrowniki, nr działki 1257/130
wg stanu na dzień 01.07.1998 r.

4) Dąb szypułkowy

obwód pierśnicowy 419 cm
położenie — **miejsowość Pniowiec**
na brzegu małego stawu obok drogi z Pniowca do Mikołeski — przy dawnym rezerwacie przyrody „Dęby Boruszowskie”
właściciel — Skarb Państwa, użytkownik Nadleśnictwo Świerklaniec
mapa ewidencyjna nr k. 6, nr działki 190/4 wg stanu na dzień 01.07.1998 r.
nr oddz. leśnego 177 wg stanu a dzień 01.07.1998 r.

5) Dąb szypułkowy

obwód pierśnicowy 352 cm
położenie — **miejsowość Pniowiec**
obrzeże dawnego rezerwatu przyrody „Dęby Boruszowskie”.
właściciel — Skarb Państwa, użytkownik Nadleśnictwo Świerklaniec
mapa ewidencyjna nr k. 6, nr działki 190/3 wg stanu na dzień 01.07.1998 r.
nr oddz. leśnego 177 wg stanu na dzień 01.07.1998 r.

§ 2

Ochrona pomników przyrody o których mowa w § 1, polega na zakazie:

1. niszczenia lub uszkadzania oraz wycinania drzew;

2. zrywania pączków, kwiatów, owoców i liści;
3. zanieczyszczania terenu i wzniesienia ognia w pobliżu drzew;
4. umieszczania tablic, napisów, ogłoszeń i innych znaków;
5. nacinania, rycia napisów i znaków;
6. wchodzenia na drzewa.

§ 3

Zakazy wymienione w § 2 nie obowiązują w przypadku działań związanych z ochroną obiektu, prowadzoną za zgodą Wojewody Katowickiego.

§ 4

Budowa lub rozbudowa obiektów budowlanych, linii komunikacyjnych, urządzeń instalacji, których istnienie może mieć negatywny wpływ na obiekt chroniony, wymaga uzgodnienia z Wojewodą Katowickim.

§ 5

Wykonanie rozporządzenia powierza się Wojewódzkiemu Konserwatorowi Przyrody.

§ 6

Rozporządzenie wchodzi w życie po upływie 14 dni od daty ogłoszenia w Dzienniku Urzędowym Województwa Katowickiego.

w/z **WOJEWODY**
Wicewojewoda Katowicki

Andrzej Gałążewski

poz. 595

**ROZPORZĄDZENIE NR 35/98
WOJEWODY KATOWICKIEGO**

z dnia 7 grudnia 1998 r.

w sprawie wprowadzenia ochrony indywidualnej, w drodze uznania za pomniki przyrody pojedynczych tworów przyrody nieożywionej na terenie gmin Gorzyce i Rybnik.

Na podstawie art. 32, w związku z art. 37 ust. 1 ustawy z dnia 16 października 1991 r. o ochronie przyrody (Dz. U. Nr 114, poz. 492, z późn. zm.) oraz art. 20 ust. 1 pkt. 1 ustawy z dnia 22 marca 1990 r. o terenowych organach rządowej administracji ogólnej (Dz. U. Nr 21, poz. 123 z późn. zm.).

§ 1

Uznaje się za pomniki przyrody twory przyrody nieożywionej:

1) głaz narzutowy

wymiary (cm): obwód 519, szerokość 140, wysokość 123, długość 213

położenie **gmina Gorzyce, miejscowość Czyżowice**
ul. Gorzycka 39, posesja pod lasem

właściciel — Beata Firla zam. w Katowicach
mapa ewidencyjna: obręb Czyżowice, karta mapy nr 8,
nr działki 365/158 wg stanu na dzień 15.09.1998 r.

2) głaz narzutowy

wymiary (cm): obwód 760, szerokość 180, długość 285
nazwa własna „Głaz Oskara Michalika”
położenie — **gmina Rybnik, miejscowość Rybnik**
w dolinie potoku Przegędzy, SE od wiaduktu kolejowego
właściciel — Skarb Państwa, Nadleśnictwo Rybnik
mapa ewidencyjna: k. 8, nr działki 282/33, oddz. leśny 232 c
wg stanu na dzień 04.06.1998 r.

§ 2

Ochrona pomników przyrody o których mowa w § 1, polega na zakazie:

1. dokonywania przemieszczeń lub przesunięć oraz podkopywania i zakopywania przedmiotu objętego ochroną;
2. nacinania, rycia i malowania napisów oraz znaków;
3. niszczenia przedmiotu objętego ochroną poprzez rozbijanie lub rozsadzanie;
4. umieszczania tablic, napisów, ogłoszeń i znaków;
5. usuwania pokrywających przedmiot objęty ochroną mchów, porostów oraz innych roślin;
6. wchodzenia lub wdrapywania się na obiekty;
7. zanieczyszczania terenu i wznecania ognia w pobliżu obiektu.

§ 3

Zakazy wymienione w § 2 nie obowiązują w przypadku działań związanych z ochroną obiektu, prowadzoną za zgodą Wojewody Katowickiego.

§ 4

Budowa lub rozbudowa obiektów budowlanych, linii komunikacyjnych, urządzeń instalacji, których istnienie może mieć negatywny wpływ na obiekt chroniony, wymaga uzgodnienia z Wojewodą Katowickim.

§ 5

Wykonanie rozporządzenia powierza się Wojewódzkiemu Konserwatorowi Przyrody.

§ 6

Rozporządzenie wchodzi w życie po upływie 14 dni od daty ogłoszenia w Dzienniku Urzędowym Województwa Katowickiego.

**w/z WOJEWODY
Wicewojewoda Katowicki
Andrzej Gałażewski**

poz. 596

**ROZPORZĄDZENIE NR 36/98
WOJEWODY KATOWICKIEGO**

z dnia 14 grudnia 1998 r.

zmieniające rozporządzenie w sprawie utworzenia Urzędów Stanu Cywilnego w Mysłowicach, Tarnowskich Górach i Wodzisławiu Śląskim — właściwych dla kilku okręgów oraz ustalenia ich terytorialnego zasięgu działania.

Na podstawie art. 20 i 21 ustawy z dnia 22 marca 1990 r. o terenowych organach rządowej administracji ogólnej (tekst jednolity Dz. U. z 1998 roku Nr 32 poz. 176) w związku z art. 5a ust. 3 ustawy z dnia 29 września 1986 r. Prawo o aktach stanu cywilnego (Dz. U. Nr 36, poz. 180, z 1988r. Nr 19, poz. 132, z 1990 r. Nr 34, poz. 198, z 1995 r. Nr 83, poz. 417 i z 1998 r. Nr 117 poz. 757)

zarządzam, co następuje:

§ 1

W rozporządzeniu Wojewody Katowickiego Nr 71/95 z dnia 10 maja 1995 r. w sprawie utworzenia Urzędów Stanu Cywilnego w Mysłowicach, Tarnowskich Górach i Wodzisławiu Śląskim — właściwych dla kilku okręgów oraz ustalenia ich terytorialnego zasięgu działania (Dz. Urz. Woj. Katowickiego z 1995 r. Nr 7, poz. 62, z 1997 r. Nr 26, poz. 196 i Nr 30, poz. 222 oraz z 1998 r. Nr 19, poz. 234) wprowadza się następującą zmianę:

— w § 5 pkt 3 otrzymuje brzmienie:

„W stosunku do Urzędu, o którym mowa w § 3 ust. 1 pkt 3 — do dnia 31.12.1999 r.”

§ 2

Wykonanie rozporządzenia powierzam Dyrektorowi Wydziału Spraw Obywatelskich Urzędu Wojewódzkiego w Katowicach, Prezydentowi Miasta Wodzisław Śląski i Wójtowi Gminy Marklowice.

§ 3

Rozporządzenie wchodzi w życie z dniem ogłoszenia w Dzienniku Urzędowym Województwa Katowickiego.

WOJEWODA KATOWICKI

Marek Kempski

poz. 597

**ROZPORZĄDZENIE PORZĄDKOWE NR 37/98
WOJEWODY KATOWICKIEGO**

z dnia 14 grudnia 1998 r.

w sprawie wprowadzenia czasowego zakazu sprzedaży artykułów pirotechnicznych.

Na podstawie art. 22 ustawy z dnia 22 marca 1990 r. o terenowych organach rządowej administracji ogólnej (tekst jedn. Dz. U. Nr 32 poz. 176 z 1998 r.)

zarządzam, co następuje:

§ 1

Wprowadza się na terenie województwa katowickiego zakaz sprzedaży artykułów pirotechnicznych dzieciom i młodzieży, która nie ukończyła 18 lat życia.

§ 2

Zakaz sprzedaży obowiązuje w okresie **od 21 grudnia 1998 r. do 31 grudnia 1998 r.**

§ 3

Nieprzestrzeganie zakazu, o którym mowa w § 1 i 2 niniejszego rozporządzenia podlega karze grzywny wymierzonej w trybie i zasadach określonych w Kodeksie postępowania w sprawach o wykroczenia.

§ 4

Rozporządzenie wchodzi w życie z dniem ogłoszenia w prasie lokalnej i podlega publikacji w Dzienniku Urzędowym Województwa Katowickiego.

WOJEWODA KATOWICKI

Marek Kempski

poz. 598

**ZARZĄDZENIE NR 611/98
WOJEWODY KATOWICKIEGO**

z dnia 3 grudnia 1998 r.

w sprawie przeprowadzenia wyborów uzupełniających do Rady Miejskiej Wojkowiec w okręgu wyborczym nr 6.

Na podstawie art. 192 ustawy z dnia 16 lipca 1998 r. — Ordynacja wyborcza do rad gmin, rad powiatów i sejmików województw (Dz. U. Nr 95 poz. 602) w związku z uchwałą Nr III/18/98 Rady

Miejskiej Wojkowiec z dnia 15 grudnia 1998 r. w sprawie wygaśnięcia mandatu radnego

zarządzam, co następuje:

§ 1

Przeprowadzenie wyborów uzupełniających do Rady Miejskiej Wojkowiec w okręgu wyborczym nr 6.

§ 2

W okręgu wyborczym wybiera się 1 radnego.

§ 3

Datę przeprowadzenia wyborów ustaliam na dzień 7 marca 1999 r.

§ 4

Ustaliam terminarz czynności wyborczych w brzmieniu załącznika do nin. zarządzenia.

§ 5

Zarządzenie wchodzi w życie z dniem podpisania.

**w/z WOJEWODY
Wicewojewoda Katowicki**

Andrzej Gałazewski

**Załącznik do Zarządzenia Wojewody Katowickiego
Nr 611/98 z dnia 30 grudnia 1998 r.**

**KALENDARZ WYBORCZY
DO WYBORÓW UZUPEŁNIAJĄCYCH DO RADY MIEJSKIEJ WOJKOWIEC**

Termin wykonania czynności wyborczej	Treść czynności
do 6 stycznia 1999 r.	— podanie do publicznej wiadomości i ogłoszenie w Dzienniku Urzędowym Województwa Katowickiego Zarządzenia Wojewody Katowickiego w sprawie przeprowadzenia wyborów uzupełniających do Rady Miejskiej Wojkowiec
do 16 stycznia 1999 r.	— podanie do publicznej wiadomości, w formie obwieszczenia, informacji o granicach i numerze okręgu wyborczego oraz o wyznaczonej siedzibie Miejskiej Komisji Wyborczej
do 21 stycznia 1999 r.	— powołanie przez Wojewódzkiego Komisarza Wyborczego Miejskiej Komisji Wyborczej
do 5 lutego 1999 r. (do godz. 24 ⁰⁰)	— zgłaszanie Miejskiej Komisji Wyborczej list kandydatów na radnego
do 15 lutego 1999 r.	— powołanie przez Zarząd Miasta Obwodowej Komisji Wyborczej — podanie do publicznej wiadomości, w formie obwieszczenia, informacji o numerze i granicach obwodu głosowania oraz o wyznaczonej siedzibie Obwodowej Komisji Wyborczej
do 20 lutego 1999 r.	— rozplakatowanie obwieszczenia Miejskiej Komisji Wyborczej o zarejestrowanych listach kandydatów na radnego
do 22 lutego 1999 r.	— sporządzenie spisu wyborców w Urzędzie Miasta
6 marca 1999 r.	— przekazanie Przewodniczącemu Obwodowej Komisji Wyborczej spisu wyborców
7 marca 1999 r. godz. 6 ⁰⁰ —20 ⁰⁰	— głosowanie

poz. 599

**ZARZĄDZENIE NR 620/98
WOJEWODY KATOWICKIEGO**

z dnia 30 grudnia 1998 r.

**w sprawie wysokości wskaźnika przeliczeniowego 1 m²
powierzchni użytkowej budynku mieszkalnego w I kwartale
1999 r.**

Na podstawie art. 25 ust. 4 ustawy z dnia 2 lipca 1994 r. o najmie lokali mieszkalnych i dodatkach mieszkaniowych (Dz. U. Nr 105, poz. 509) z późniejszymi zmianami (Dz. U. Nr 111 z 23.09.1997 r. poz. 723, Dz. U. Nr 38 z 25 marca 1998 r. poz. 217)

zarządza się, co następuje:**§ 1**

W celu obliczenia wartości odtworzeniowej lokali mieszkalnych, podlegających opłatom czynszów regulowanych ustala się wskaźnik przeliczeniowy 1 m² powierzchni użytkowej budynku mieszkalnego na terenie województwa katowickiego w I kwartale 1999 r. w wysokości 1.944 zł, słownie: jeden tysiąc dziewięćset czterdzieści cztery złote.

§ 2

Zarządzenie wchodzi w życie z dniem podjęcia.

§ 3

Zarządzenie podlega publikacji w Dzienniku Urzędowym Województwa Katowickiego.

**w/z WOJEWODY
Wicewojewoda Katowicki****Andrzej Gałazewski****UZASADNIENIE**

Projektowane zarządzenie stanowi wykonanie delegacji zawartej w art. 25 ust. 4 ustawy z dnia 2 lipca 1994 r. o najmie lokali mieszkalnych i dodatkach mieszkaniowych (Dz. U. Nr 105 poz. 509), z późniejszymi zmianami (Dz. U. Nr 111 z 23.09.1997 r. poz. 723, Dz. U. Nr 38 z 25 marca 1998 r. poz. 217).

Ustawa, która weszła w życie z dniem 12 listopada 1994 r. wprowadza zasadnicze zmiany w zakresie czynszów najmu, w tym koryguje czynsz regulowany. Maksymalna wysokość czynszu regulowanego nie może przekroczyć w stosunku rocznym 3% wartości odtworzeniowej lokalu, rozumianej jako iloczyn jego powierzchni użytkowej i wskaźnika przeliczeniowego 1m² powierzchni użytkowej budynku mieszkalnego. Wysokość wskaźnika przeliczeniowego, dla każdego kwartału kalendarzowego, ustala wojewoda.

Określony w niniejszym zarządzeniu wskaźnik przeliczeniowy ustalono w oparciu o wytyczne Prezesa Urzędu Mieszkalnictwa i Rozwoju Miast z dnia 8.12.1997 r.

Szanowni Państwo!

Wydział Organizacji i Nadzoru Urzędu Wojewódzkiego w Krakowie
uprzejmie informuje o możliwości
zaprenumerowania na 1999 rok wydawnictwa

Dziennik Urzędowy Województwa Małopolskiego

Instytucje, urzędy i osoby fizyczne zainteresowane prenumeratą proszone są
o pisemne zgłoszenie zamówienia do dnia 20.01.1999 r.
z wyrażeniem zgody do wystawienia faktury VAT bez podpisu na adres:

Zakład Obsługi Urzędu Wojewódzkiego w Krakowie
Dział Poligraficzny
31-156 Kraków, ul. Basztowa 22

po otrzymaniu rachunku lub faktury prosimy o dokonanie wpłaty na konto:

Zakład Obsługi Urzędu Wojewódzkiego w Krakowie
31-156 Kraków, ul. Basztowa 22
BPH VI O/Kraków nr 10601406-5601-30000-621001

**Uwaga P.T. Prenumeratory
Dziennika Urzędowego Województwa Śląskiego**

Wydział Nadzoru Prawnego i Kontroli Śląskiego Urzędu Wojewódzkiego
w Katowicach informuje, że przyjmuje zgłoszenie na prenumeratę
dziennika urzędowego.

Zgłoszenia proszę kierować na adres:
Wydział Administracyjno-Gospodarczy Śląskiego Urzędu Wojewódzkiego
Biblioteka
Katowice, ul. Jagiellońska 25

Po otrzymaniu rachunku na fakturę wpłatę należy dokonać na konto:
Śląskiego Urzędu Wojewódzkiego w Katowicach
NBP o/o K-ce Nr 10101212-5005-223-0
Wszelkich informacji o prenumeracie udziela Biblioteka Śląskiego Urzędu
Wojewódzkiego w Katowicach, ul. Jagiellońska 25 pok. 301
tel. 255-41-61 wew. 301

Egzemplarze bieżące oraz z lat ubiegłych można nabywać w Bibliotece (adres j.w.)

Urząd Województwa Śląskiego
Wydział Prawny
Katowice, ul. Jagiellońska 25, tel. 255-44-37, 255-41-61 wew. 477
Redaktor Naczelny: mgr Krystyna PIOTROWSKA

Wydawca: Wojewoda Katowicki
Redakcja: Wydział Prawny Urzędu Wojewódzkiego w Katowicach
Katowice, ul. Jagiellońska 25, tel. 255-44-37, 255-41-61 wew. 477
Redaktor Naczelny: mgr Krystyna PIOTROWSKA

Wszystkie informacje o zmianach w Dzienniku Urzędowym Województwa Śląskiego
można uzyskać w Wydziale Prawnym Urzędu Wojewódzkiego w Katowicach
ul. Jagiellońska 25, pok. 301, tel. 255-44-37, 255-41-61 wew. 477

Wydanie: 12 grudnia 1998 r.

Wydawca: Wojewoda Katowicki
Redakcja: Wydział Prawny Urzędu Wojewódzkiego w Katowicach
Katowice, ul. Jagiellońska 25, tel. 255-44-37, 255-41-61 wew. 477
Redaktor Naczelny: mgr Krystyna PIOTROWSKA

Tłoczono z polecenia Wojewody Katowickiego z dnia 30 grudnia 1998 r.
w Cartotecnica Polska, Sp. z o.o. — Zam. 7/4442/9 700

Cena 2.00 zł