

NACZELNY KOMITET NARODOWY.

BIURO PRAC EKONOMICZNYCH.

STOSUNKI GOSPODARZE POLSKI.

CZESC I. - OGOLNA

REFERAT Dr. Z. DASZYŃSKIEJ GOLIŃSKIEJ

Biblioteka Jagiellońska



1002834693

Ludność

Terytorium i ludność

	Obszar w 1000 km. ²	L. Ludności w 1000	Zaludnienie na 1 km. ²
		ogólnej	polskiej
Królestwo P. w 1913r	126,9	12776	8993=73% 100
Galicja w 1910	72,4	8025	467=58,5% 102
Razem	205,3	20801	13668

Państwo polskie przedstawiałoby zatem obszar przeszło 200 tys. km.2, zamieszkały przez 21 milionów mieszkańców, wśród których liczy się około 14 mil. Polaków to zn. = 65,7 %.

Pod względem obszaru Polska złożona z tych dwóch prowincji dorównywała by prawie terytorium Anglii z Walią (151 tys. km.2) i Szkocją (78 tys. km.2), które obejmują razem 229 tys. km.2, przewyższając zaś terytorium Bułgarii (114 tys. km.2) i Serbii (87 tys. km.2) razem wziętych.

Liczba ludności w Królestwie oraz Galicji stoi na 7 miejscu w Europie. Wyrządza je Rosja, Niemcy, Austro-Węgry, Wielka Brytania i Włochy. Tak samo pod względem zaludnienia Polska (Galicja i Królestwo) stoi na 7 miejscu, zaraz po Niemczech, wyprzedzając Szwajcaryę i Austro-Węgry.


Polska złożona jedynie z tych prowincji byłaby przeto państwem średniej wielkości o znacznej liczbie mieszkańców i wysokim zaludnieniu.

Rozsiedleniu ludności poświęcić należy słów parę. W Królestwie według podziału administracji rpsyjskiej istniało 116 miast z liczbą 2972 tysiącami mieszkańców oraz 358 miasteczek przeznaczonych na osady tak, że ludność miejska wynosiła w 1909 r. około 3641 tysięcy, stanowiąc 31 % ogólnej. W 1913 doszła ta ludność do cyfry 4812 tys., stanowiąc 36,9 % ogólnej. W Galicji miasta większe i miasteczka, razem 171 miejscowości miały mieszkańców 1595028 = 19,8 % całej ludności. Razem przeto w Królestwie i Galicji, liczyć można około 5 1/2 miliona miejskiej ludności, a zatem 25,2 %. Wśród państw Europy wykazują:

	Niższą ludność miejską		Wyższą ludność miejską
Węgry	19 %		Francya 41 %
Szwecya	22 %		Niemcy 56 %
Włochy	22 %		Anglia 76 %

Przy tak wysokim zaludnieniu ani Królestwo ani Galicja nie nadają się na teren kolonizacyjny, nawet gdybyśmy chcieli pod uwagę ubytek poniesiony przez wojnę i przyjęli go na 5 % t.j. dla łącznego terytorium na przeszło milion ludzi.

Ubytek ten szybko może być wyrównany przyz. znanej ludności polskiej.



Przyrost ludności w ostatnich latach 100 wynosił:

Okres lat	Królestwo Polskie	Galicya
1816-1909/10	339 %	115 %
1816-1861/4	83 %	37 %
1861-1909/10	156 %	57 %

Biorąc ostatnie lat 50, okres w którym nie było powstań ani wojen, ale były lata złe i dobre średni przyrost ludności wynosił się od 1-3% w Królestwie, a w Galicyi oscylował dokoła 1%. W samem Królestwie ludność wzrosła w ostatnich latach prawie o 1.3 miliona, a mianowicie wynosiła?

w 1907 r. - 11505 tysięcy w 1912 r. - 12776 tysięcy.

Prawdopodobnem i niemal pewnem jest, że począwszy od drugiego a najdalej trzeciego roku po wojnie wzrost ludności iść będzie nader szybkim tempem. Wzrost liczby urodzeń daje się zauważyć we wszystkich krajach po wojnach i wszelkich kataklizmach społecznych, o ile przychodzi po nich trwałe obniżenie siły gospodarczej i prześladowania polityczne, (co było powodem wyludnienia się Irlandyi).

W Królestwie po wojnie japońskiej i rewolucyi rosyjskiej z 1904/5, które spowodowały ubytek ludności o 2.4% w r. 1905, występuje następująca skala przyrostu:

w 1906 r.	- 0.5	%
" 1907 "	- 1.2	%
" 1908 "	- 1.6	%
" 1909 "	- 2.1	%
" 1911 "	- 2.2	%
" 1912 "	- 2.5	%

Niepodległość kraju i wolność polityczna, a z nią wzmożona działalność gospodarcza spowodować mogą przyrostu naszej ludności, o ile rozsądnie prowadzona narodowa polityka gospodarcza będzie mogła i umiała wyrównać zniszczenie i stworzyć nowe drogi ekonomicznej działalności in nowo źródła zarobków.

Gdybyśmy zaś tego zaniedbali lub skazani zostali na powojenny

wyzysk przemożnych sąsiadów przewidywać należy gromadne wychodźstwo za ocean i masową emigrację sezonową do Niemiec.

Prawy i lewy brzeg Wisły.

Rozsiedlenie ludności w Królestwie i Galicyi jest bardzo niejednakowe w różnych okolicach kraju. W Królestwie rozróżnić trzeba gubernie leżące na prawy, brzegu Wisły, a zatem część północno-wschodnią i południowo-zachodnią.

Prawy brzeg Wisły.

Gubernie -	Obszar wiorst ²	L. mieszkańców w 1000 w 1911 r.	Zaludnienie na 1 w
Lubelska	14789	1550	105
Płocka	8287	740	89
Siedlecka	12580	1003	80
Łomżyńska	9266	688	74
Suwalska	10824	681	63

ROBSON'S PATENT
MAY 1874

Oprócz gub. Lubelskiej, która posiada rozwinięty przemysł^{3.} rolniczy, wszystkie pozostałe wykazują zaludnienie dużo niższe od średniego.

Gubernie	Obszar w 2	L. mieszkańców w 1000	zaludnienie na 1 w 2
Piotrkowska	10763	1981	184
Warszawska	15359	2547	160
Kaliska	9961	1384	119
Radomska	10854	1112	102
Kielecka	8868	973	110

Oprócz gubernii Radomskiej, której zaludnienie spada poniżej średniego pozostałe gubernie są gęsto zaludnione, a pograniczna z Niemcami gub. Piotrkowska posiada zaludnienie prawie trzykrotnie przewyższające Poznańskie.


W części południowo-zachodniej ludność miejska wynosiła 3751 tys. t.j. 44,4%. Tu znajdują się wszystkie miasta Królestwa liczące pow. 100 tysięcy mieszkańców, Warszawa, Łódź, Częstochowa, Sosnowiec, oraz większa część miast powyżej 20 tys. mieszkańców. Na lewym brzegu Wisły położone są również dwa skupienia ludności, które w związku z wielkimi miastami dają strefy najwyższego zaludnienia.

Pierwsze stanowi Warszawa, która wraz ze 150 tysięczną ludnością otaczających ją, a obecnie już po okupacji niemieckiej przyłączonych przedmieść Czyste, Brudno i Mokotów przenosi milion mieszkańców. Spis przeprowadzony we wrześniu pomimo władz wyjazdnej i ludności rosyjskiej, oraz ewakuacji przez Rosyan wykazał 903 tysiące mieszkańców. Pod Warszawą leżą osady fabryczne Żyrardów z 37 tysiącami mieszkańców i Skierniewice, gdzie wraz z sąsiednią gminą Skierniewicką zamieszkiwało 27 tys. Miejscowości te tworzą strefę gęsto zaludnioną, która styka się z Łodzią i ze skupieniem podłódzkim, razem około 800 tys. ludności. W taki sposób obszar powiatów Warszawskiego, Błonskiego, skierniewickiego i łódzkiego idzie pas, skupiający przeszło 2 miliony ludności, a zatem prawie szóstą część ludności całego Królestwa.

Druga strefa wielkomiejskiego skupienia ludności ciągnie się na południo-zachód, obejmując przestrzeń od Częstochowy do Sosnowca. Mamy tu Częstochowę (90 tys. m.) Będzin (55 tys. m.) Sosnowiec (114 tys. m.). Wraz z pomniejszych miejscowościami wzdłuż kolei Warszawsko-Wiedenskiej, oraz osadami z Zagłębiem Dąbrowsko-Sosnowickim około pół miliona ludności. W części północno-wschodniej ludność miejska 1051 tys. stanowiła tylko 23,2% ogólnej. Z miast wielkich znajduje się tylko Lublin z 72 tys. mieszkańców, oraz przynoszące 20 tys. mieszkańców Płock, Łomża, Suwałki, Siedlce i Chełm.

W Galicyi większe skupienia leżą na zachodzie i na wschodzie kraju. Centry ich stanowią Kraków i Lwów. Najwyższe zaludnienie mają powiaty zachodnie od Oświęcimia począwszy aż do Bochni. Miast powyżej 10 tys. mieszkańców liczone 39. Cała ludność miejska stanowiła w 1910 r. 19,8% ogólnej. Litwa i Białoruś.

Na Litwie są ziemie tak polskie jak Poznańskie gdzie o każdą piędź ziemi wroć walka. W Wilnie liczą 65% katolików po za tem



pow. Białostocki i Białski są równie polskie jak Galicya środkowa i wschodnia. Dane urzędowe nie dają obrazu polskości w tym kraju. Aby uzyskać właściwy trzeba brać pod uwagę wyznaczenie i pamiętać, że ludność białoruska niema narodowości odrębnej i zalicza sama siebie do Polaków o ile jest katolicka i mówi gwara polskobiałoruską, lub do Rosyan jeżeli jest prawosławną. Uważając katolickich białorusimów za Polaków i doliczając tych, którzy po 1905 r. powrócili do katolicyzmu, Wł. Wakar otrzymuje dla wschodniej części guberni Wilenskiej 66.6 % dla północy gub. Grodzieńskiej 54.4 % Polaków, dla pow. Minskiego 45.6 % Polaków.

Panstwowość rosyjska traktowała zawsze Litwę jako kulturalnie polską. Ziemstw nie zaprowadzono podobnie jak w Królestwie polskie. Ziemstw nie zaprowadzono podobnie jak w Królestwie, prawo wyborcze do durny, zastrzega obiór deputowanego od ludności rosyjskiej z gub. Wilenskiej i Kowieńskiej tak jak z Warszawy. Litwini mają tradycję polską, a ruch litewski posiada więcej cechy amancypacji kulturalnej, niż dążności polityczno-panstwowych. Litwa i Białoruś przy układzie przyszłych granic wchodzić mogą

w rachubę, a stanowią kraj rozleglejszy o 1/3 od Królestwa i Galicyi razem wziętych, z ludnością, która dorównywa ludności Królestwa. Stosunki terytorium i ludności przedstawiały się w następujących cyfrach urzędowych: (Statystyka Polski)

Gubernie	Powierzchnie w 1000 km.2	Ludność w 1911/11 w 1000	% ludności pol.	Zaludnienie na km. 2
Wilenska	41.9	1957	8.2	47
Kowieńska	40.2	1798	9.0	45
Grodzińska	39.6	1974	10.1	51
Minska	91.3	2868	3.0	31
Mohilowska	48.0	2261	0.9	47
Witebska	44.0	18560	3.3	42
Litwa i Białoruś	304.3	12709	5.6	42


Miast powyżej 10 tys. mieszkańców liczone 35, a ludność miejska stanowiła 11.1 % ogólnej.

Na podstawie danych zebranych w 1909 r. dla ministerialnego projektu ziemstw podaje E. Maliszewski następujące cyfry Polaków w 6 guberniach Litwy:

W gub. Wilenskiej	466529	= 26.5 %
" Kowieńskiej	198704	= 11.4 %
" Grodzieńskiej	305803	= 17.0 %
" Minskiej	274562	= 10.3 %
" Mohilewskiej	61000	= 3.0 %
" Witebskiej	141861	= 8.6 %

Polskość występuje wyraźniej skoro weźmiemy pojedyncze powiaty, zwłaszcza w gub. Wilenskiej i Grodzieńskiej. W pierwszej pow. Wilenskiej (47 %) Trocki (22 %), Lidzki (29 %), Oszmiański (27 %) Swieciański (25 %), w gub. Grodzieńskiej: powiaty Białostocki (41 %) Bielski (36 %), Sokolski (35 %) Grodzieński i Wołkowyski (po 15 %).

Po za tem w gub. Wilenskiej mieszka 43 % Białorusinów przeważnie katolików. Na 1861 tys. dziesięcin ziemi we władaniu prywatnym w tej gubernii 1124 tys. dziesięcin to zn. 60 % należy do Polaków.



5.

Zaludnienie wszystkich gubernii Litwy i Białorusi nie do-
chodzi nawet do połowy zaludnienia Królestwa i Galicji, kraje te
zostały by przeto na długo terenem kolonizacyjnym dla nadmiaru
naszej ludności.

Narodowości niepolskie.

W Królestwie i Galicji liczyć się należy z narodowością nie-
miecką, ruską i żydowską. Ludność rosyjska zniknęła z powierzchni
życia, wraz z wojskami cofającymi się w głąb cesarstwa.

Żydzi.

W Królestwie liczone w 1913 r. osób wyznania izraelskiego
1957 tys. = 10 % całej ludności. Wśród nich 1942 tys. podało język
i narodowość żydowską. Na żydów poczuwających się do innej naro-
dowości wypada przeto 15 tys. przypuszczać zatem należy, że naj-
wyżej 12 tys. uważa się za Polaków.

W Galicji osób wyznania mojżeszowego liczone w 1910 roku -
871895 = 10.9 %.

Zauważyć należy, że odsetek żydów wśród ludności Królestwa
stałe się podnosi, w Galicji opada.

Żydzi są elementem przeważnie miejskim. W miastach Królestwa
mieszkało na 1000 m. katolików i maryjawiów 489.

prawosławnych	53
protestantów	72
żydów	402

Stanowią przeto żydzi 40 % ogólnej ludności po miastach
a odsetek ten dochodzi w niektórych małych miastach do 50 a nawet
80. Dwie trzecie ludności żydowskiej miejskiej mieszka w południo-
wo-zachodniej części Królestwa, a 1/3 w północno-wschodniej.

W 1909 r. zamieszkiwało ludności żydowskiej

	w 1000	% ogólnej
Warszawa	280	37
Łódź	88	22
Inne miasta w g. półn. zach.	379	41
Miasteczka	242	40
Miasta w g. pn.-wsch.	303	55
Miasteczka	226	53

Jezykiem żydów zamieszkałych w Galicji jest przeważnie
polski. Koło 40 tys. podało język niemiecki.

Z ogólnej liczby 871.8 tys. żydów mieszkało w Galicji
zachodniej 7.9 %
wschodniej 12.5 %

Po miastach ludność izraelska wynosi od 16 - 40 %.
W miastach Galicji zachodniej średnia 26 %, a w miastach Galicji
wschodniej 29.3 %.

Ludność niemiecką trzeba prawie utożsamić z ludnością protestan-

cka. Cyfra jej w Królestwie dochodzi do 700 tys. (w 1913 r.).


W Galicji podało język niemiecki jako towarzyski 90 tys. osób.

Liczbę Niemców oblicza prof. Buzek na 50 tys. Pozostałych uważać
trzeba za żydów, mówiących po niemiecku.

Ludności rosyjskiej było w Królestwie w 1913 r. 617 tys.

Rusinów liczone w Galicji w 1910 r. 3208092 = 40 %.

Rozsiedlenie ich jest znane.



Skład ludności pod względem zawodowym w 1897/900 r.

Na 1000 mieszkańców należało do grup zawodowych. prze-

	Admini- stracya sad, urzedy policya zawody wol- ne, duchowni	Siła zbrojna	Zajęcia prywat. ba domowa zarobnicy dzienni	Kapi- ta- liści stypen- dyści zakł. dobroc.	Rol- nictwo leśni ctwo myśliw- stwo rybo- łostwo	rze- mie- stwo górn- stwo	ko- mani- kacya
Galicya	23	11	33	17	766	88	14
Kr. Pol. gub. Wi- lenska	25	27	102	29	566	154	17
Kowienska	21	14	52	21	734	88	19
Grodzien- ska	20	19	68	26	686	98	16
ska	23	36	43	18	690	113	18

Stosunki własności rolnej


Rozdział gruntów między gospodarstwa różnej wielkości

	L. gospodarstw w 1000	Powierzchnia w 1000 hektarów	% do całej po- wierzchni
	Galicya-Królestwo	Galicya-Królestwo	Galicya-Krol.
Ogółem	1205	679	7156
pow. 5 (5,6) ha			10421
ha (x)	1002	264	807
5-20 (16,8)			29
ha	188	358	1704
			3445
20-50			24
(16,8-56) ha	8	47	284
			1084
50-100			4
(56-168) ha	2,5	2	195
			246
pow. 100			2,7
(168) ha	5	6	2900
			4633
			40
			45

Zasoby kopalne Królestwa i Galicyi.

Płody kopalne znajdują się prawie wyłącznie na przestrzeni t. zw. Zagłębia Polsko-Sląskiego, którego powierzchnia obliczana jest mniej więcej na 5800 km.2 i którą dzieli się między polskie ziemie Prus, Austrii i Rosyi. Do Królestwa należy z tego obszaru tylko 500 km.2, do Galicyi około 1500.

(x) Cyfry w nawiasach odnoszą się do Królestwa.



Biór. C prawy i lewy brzeg Przemszy, która stanowi mniej więcej granicę między okupacją austriacką (prawy) i niemiecką (lewy) otrzymujemy dla 1913 r. w tonnach

Na prawym brzegu Przemszy wydobyto 3042783
" lewym " 3789804

W pierwszym półroczu 1914 r. produkcja wynosiła:

Dla lewego brzegu Przemszy - 1927695 tonn
" prawego " - 1605049 "

3533744 "

W porównaniu z temże półroczem 1913 r. wzrosła o 110017 tonn czyli o 3.1 %.

Kopalnie Zagłębia należą obecnie do 9 towarzystw, które eksploatują 15 wielkich kopalni, po za niemi istnieją jeszcze drobne. W 2 towarzystwach kapitał należy przeważnie do Polaków, inne są głównie w ręku Francuzów.

Olbrzymie niedawno odkryte obszary węglowe w Galicyi zachodniej i w pow. Krakowskim eksploatowane są w bardzo małym stopniu. Węgiel ich jest drobnej jakości. Zarówno z węgla w Królestwie, jak i w Galicyi nie otrzymywano dotąd koksu.


W okolicy Zawiercia między Zagłębiem Dąbrowskiem, a Częstochową znajdują się pokłady dobrego węgla brunatnego (około 1 m. grubości). Węgiel ten występuje również w Kaliskim, oraz w kilku miejscach Galicyi wschodniej. Węgiel Zagłębia Dąbrowieckiego rozchodzi się przeważnie, bo w 95 % ogólnej ilości, w Królestwie. Reszta idzie do Rosyi i Galicyi. Z powodu nieregulowania dorzecza Wisły i niedostatecznych komunikacji kolejowych węgiel ten idzie w kierunkach Dąbrowa-Warszawa-Iwangród i Warszawa-Kowel, zaopatrując zaledwie 50 % terenu Królestwa.

Kopalnictwo węglowe może się przeto znacznie rozszerzyć, odpowiednio do rozwoju komunikacji.

Obecnie z powodu granicy chłowej węgiel Królestwa nie zasila dostatecznie Galicyi, pozostawiając ten rynek węglowi śląskiemu, a w Królestwie samem wypierany jest przez węgiel doniecki ze wschodu i północy, a z zachodu przez węgiel śląski, który pomimo cła dostarczany jest po tanich cenach kolejami do różnych punktów granicznych Królestwa. Warunki gospodarcze przyszłego Polski mogą być przeto dla produkcji węgla przyjaźniejsze, nie mówiąc już o tem, że galicyjski teren węglowy ze swem całkiem nie wyeksploatowanym bogactwem daje niewyczerpane zasoby energii motorycznej i ciepłej.

Żelazo. Rudy żelazne znajdują się w Królestwie a) w Zagłębiu

węglowem, jako żelaziak brunatny o zawartości koło 40 % żelaza brutn., w okolicach Częstochowy t.zw. żelaziak ilasty (węglan żelaza o zawartości koło 35-40 % żelaza, w którym po wyprażeniu przez co ukażnia się kwas węglowy, zawartość żelaza azrasta do 45 %. Ze względu na swą czystość i łatwą topliwość jest on chętnie używany, ale wydobywany jest w małych ilościach, gdyż konkuruje z nim ruda bosyjska z Krzywego Rogu.



Obszar tego żelaza oblicza Kontkiewicz na 1000 km.2, a ze względu na pokładowy charakter złoża przypuszcza, że w ziemi znajduje się kilkadziesiąt milionów ton rudy. c) W ziemi Radomskiej wzdłuż północnego podnoża gór Świętokrzyskich znajduje się trzeci obszar rud żelaznych o przypuszczalnym obszarze 1500 km.2. Pon za tem na całym obszarze Królestwa porozrzucane są rudy tzw. błotne, których obszerne złoża znaleziono w ostatnich latach w gub. Kaliskiej.

Ogólna ilość rud żelaznych na terytoryum Królestwa oceniają na 25 - 26 mldów pudów. Pomimo to wydobywanie rudy polskiej obniża się, gdyż Królestwo jest rynkiem zbytu dla surowca południowo-rosyjskiego.

Wytworczość rud w Królestwie - Przywóz rudy z Rosyi

lata	w milionach pudów	
1890	29.3	17.7
1900	29.5	15.2
1910	10.8	17.3
1911	15.7	27.4
1913	18.9	

Z przerwaniem dowozu rud żelaznych z Rosyi i z otwarciem rynku galicyjskiego, może się kopalnictwo żelaza podnieść zwłaszcza, że produkt ten znajdzie zbytu dla hut na Śląsku Górnym.

Miedź. Niewielkie złoża rud miedzianych znajdują się w Pol-

sce w okolicy Kielc i Chęcina. Przetapianiem miedzi zajmuje się jedyna huta Miedzianka w Kieleckiem.

Wobec wielkiego znaczenia miedzi w przemyśle elektrotechnicznym, przy fabrykacji nabożów, dla tysiącznych przedmiotów domowego użytku, przewidywać można, iż zapotrzebowanie tego metalu ogromnie wzrośnie, a w interesie przemysłu polskiego leży zwolnienie zupeknie miedzi od cła. Dziś sprowadza Królestwo miedź głównie z Rosyi i opłaca za nią 1.8 mil. rubli rocznie. Wytworczość wyrobów miedzianych wynosi około 7.1 mil. rb. rocznie.


Cynk i ołów. Rudy cynkowe i ołowiane znajdują się w wielkich

ilościach na Śląsku Górnym.

1). Austriacki kartel żelaza dostarczył Galicyi towaru za blisko 80 mil. koron w r. 1913.

W Królestwie i Galicyi spotyka się tylko galman z niewielką domieszką blendy. Ruda ołowiana występuje w okolicy Kielc i Chęcina.

Wytworczość cynku w Królestwie waha się około 600 tys. pud., wartości 2.4 mil. rb. i mogłaby prawie zaspokoić zapotrzebowanie Królestwa. Ponieważ jednak cynk polski całkowicie był z kontraktowany do Rosyi dla zamówień rządowych, fabryki Królestwa sprowadzały cynk ze Śląska Pruskiego, opłacając zań około 2.2 mil. rb. rocznie. Ołów produkowany jest w małych ilościach około 20 tys. pudów. Cło na ołów nie leży w interesie Królestwa.



Nafta i wosk ziemny.

Bogactwo kopalne nafty w Galicyi nie zostało dotąd dokładnie zbadane. Dr. Szajnocha i J. Zaranski oceniają je na 3 miliardy centnarow metrycznych. Nawet gdyby ta ocena okazała się przesadną faktem jest, że tereny naftowe już znane obejmują 8000 hektarów i skonstatować się dadzą w 350 miejscowościach. Wiele kopaln; od których rozpoczęto się wydobywanie ropy, zostało na razie wyczerpanych z powodu iż wiercenia doprowadzają przed kilkunastu laty tylko do głębokości 200 lub 300 metrow. Obecnie gdy wierci się do głębokości 1200, lub 1300 m. wiele z tych kopaln okazać się znow może ropodajnymi. Z ogólnej ilości ropy 94 % wydobywa się w Borysławiu i Tustanowicach oraz okolicy. Ponieważ jednak produkcya tych miejscowości już nie wzrasta świat naftowy ogląda się za nowemi roponośnymi terenami.

Ilość wydobytej ropy w ostatnich latach dawała w cysternach (1 c = 10000 kg.) w 1909 r. 209000, w 1911 r. 150000, w 1912 r. - 114413, w 1913 r. - 111367. Wartość i ctm. na miejscu produkcyi podniosła się z 5 kor. w 1912 r. na 5.69 kor. w 1913 r. Z tego powodu ogólna wartość galicyjskiej ropy była w 1912 = 57.2 mil. koron, w 1913 r. = 88.7 mil. koron.


Wysokość produkcyi ropy wyraźnie spadała, co zależało jednak w mniejszej mierze od możności wydobywania niż od warunkow międzynarodowego rynku, z którym naftciarstwo galicyjskie jest dziś ściśle związane. Kapitał inwestowany w kopalniach galicyjskich jest przeważnie zagranicznego pochodzenia. Wysokość najwięcej tu zainteresowanego kapitału angielskiego podawano w 1913 roku na 54 mil. koron. Akcye naftowe galicyjskie mają debiet na giełdzie londyńskiej, a ponieważ wysokość ich wynosi wielokroć 1 f.st. cieszą się wielką popularnością. Kapitał niemiecki, który po wielu niepowodzeniach wycofał się prawie zupełnie z galicyjskiego naftciarstwa teraz czuje podobno silną dążność do nowych inwestycyi.

W produkcyi międzynarodowej zajmuje ropa galicyjska 3-e miejsce (Stany Zjednoczone A.P., Rosya, Galicya, Rumunia.) Zauważyć należy jednak, że może się mierzyć w poprzedzających ją ołbrzymiami. Produkcya ropy galicyjskiej wynosiła w 1910 r. 4 %, w 1912 tylko 2.5 % ogólnie światowej.

Rozwoj kopalnictwa naftowego pociągnął za sobą powstanie licznych rafineryi. W Kampanii z lat 1911/13 brało udział 72 rafinerye w obrębie państwa austriackiego, z tego 53 znajdowało się na terytorjum Galicyi. W sumie podatku od surowca wynoszącej 26.5 mil. koron pochodziło z Galicyi 13.7 mil., a zatem przeszło 50 %.

Rafinerye są przeważnie przedsiębiorstwami akcyjnymi, opartymi na obcym kapitale. Pomimo tego udziału obcych kapitałow przemysł naftowy ściśle jest związany z bytem Polaków w Galicyi. Robotnik, wiertacz, urzędnik, inżynier, a nawet dyrektor są zwykle Polakami. Organizacye przemysłu obejmują przedstawicieli przedsiębiorstw bez względu na ich narodowość.

Wosk ziemny cz. Ozokieryt, masa ciemno-brunatna o gęstości wosku, spotyka się tylko w Rosyi i w Galicyi. W ostatnich latach produkcya wosku zmniejsza się, a mianowicie:



	Rok 1901/6	r.1910
Produkcya ozokierytu w q	28255	21707
Wartosc w 1000 k.	3373	2923

Wyczerpywanie się kopalń ozokierytu byłoby bardzo godnym pożałowania, gdyby nie to, że zastąpi go prawdopodobnie wkrótce sztuczny produkt, wyrabiany z odpadków nafty.

w 1910 r. pracowało w kopalniach nafty 5499 robotników, w kopalniach ozokierytu 1313, n razem przeto 6812 ludzi.

W r. 1913 r. w samych kopalniach nafty 7258 robotników. Sol. W Królestwie istnieje jedynie niewystarczająca produkcja soli w Ciechocinku, którego warzelnia dostarczyła w 1913 r. 4400 t. wartości 98000 rb. Tymczasem w r. 1911 przywieziono do Królestwa z południowej Rosyi 90000 tonn soli i zapłacono za nią około 2 mil. rb.

Podobną najnowszą wiercenia obiecują nowe skarby soli kopalnej w Królestwie w okolicach Ciechocinka. Jest to jednak muzyka przyszłości.


Obecnie producentem soli dla przyszłej Polski mogą być bogate złoża i źródła solne w Galicyi. Saliny Galicyi zachodniej produkowały w tonnach przeciętnie :

Wieliczka.....	87032)			
Bochnia.....	18324)	105386 t.	w r. 1909 -	104125
Saliny wschodn.				
Galicyi.....		69743 "	" "	70448
Razem przeciętnie				

 w 1913 wydobyto 165789 t. a w 1909 r. - 174573 tonn
 199769 tonn.

W Galicyi wschodniej liczone 10 salin Lacko, Stębnik, Drohobycz Bolechow, Dolina, Karkusz, Lanczyn, Delatyn, Kosow, Kaczyka. Przeważnie są to źródła solne w których sol się kuguje, ale obok źródeł w Stębniku i Karkuszu znajduje się sol kopalna; a w Karkuszu także pokłady soli potasowych: sylwina, kainitu, karnałitu. Sol Wieliczki i Bochni jest pierwszorzędnej jakości, solanki wschodnio-galicyjskie mają wyższą zawartość soli alpejskich.

Pomimo tego aż do ostatnich czasów, stojąc pod zarządem monopolowym państwa, były kopalnie i solanki galicyjskie zaniedbywane, a mianowicie: 1) Inwestycje nie odpowiadały wartości kopalni i salin, ani ich wydajności i szły głównie na podtrzymywanie przestarzałych urządzeń i budynków. 2) Wkłady poczynione w saliny alpejskie były wiele wyższe nieproporcjonalnie do ich wydajności. 3) Sol Wieliczki i Bochni, która po wydobyciu i zmieleniu bez wszelkiego oczyszczenia i dodatkowych kosztów może do handlu jako sol kuchenna, sprzedaje się przeważnie jako sol bydłowa i fabryczna. Solanki wschodnio-galicyjskie, posiadające od 295 - 313 kg. soli kuchennej (Na Cl) zaniedbuje się, a jednocześnie solanki alpejskie o niższej zawartości soli i dużym zanieczyszczeniu przerabia się starannie na sol kuchenną. 4) Nie zostały dotąd przeprowadzone badania geologiczne nad ilością soli w salinach galicyjskich, przez co bogactwo ich nie jest obliczalne.



Wszystkie te zaniedbania wielkiego bogactwa soli w Galicyi dają jako wynik a) niski dochód dla skarbu państwa. Po potrąceniu wydatków ze wschodniej i zachodniej Galicyi -ll z górą milionów koron. b) Wskłopotacę soli w takiej ilości, iż starczy ona jedynie na potrzeby Galicyi i Śląska, a bardzo znaczna część produktu marnuje się, albo sprzedawana bywa poniżej wartości (jako sol bydłeca i fabryczna, a nie jadalna). c) Ocenia się za niską bogactwa solne, na czem cierpi ilość soli otrzymywanej dla handlu d) zaniedbuje się cenne sole potasowe w Karkuzu i to bez przyczyny, ponieważ nie rywalizują z niemi saliny alpejskie. Pominięcie to wychodzi tylko na korzyść Stassfurtu, a zatem produkcji niemieckiej.-

Wszystkie czynione dotąd poszukiwania geologiczne przemawiają za możliwością podwyższenia produkcji.- Fakt, że zarówno w Bochni jak i w Wieliczce gospodarka rządu austriackiego była wprost rabunkowa, a ilość faktycznie na targ wyprowadzanej soli spadała nieraz do 3 % odbudowanej, jak wreszcie inna, że podczas wojny bez wszelkiej zmiany urządzeń technicznych produkcja wrzastała, potwierdzają wymownie żądanie geologów.- W 1915 r. pomimo chwilowej inwazyi rosyjskiej wyprodukowano do sierpnia 1 milion q. t.j. 200 tys. q soli kamiennej jadalnej, tyleż warzonki i 600 tys. q soli fabrycznej, gdy w 1909 r. produkcja całoroczna wynosiła 870617 q.-

To też pomimo braku geologicznych ścisłych badań twierdzić można, że kopalnie galicyjskie będą w stanie dostarczyć dostateczną ilość soli dla przyszłej Polski.-


Geolog dr. W. Kuzniar wyraża się w tej sprawie " Gdyby całą ilość gorniczo poznanej soli ocenić w Wieliczce na 150 mil. q i przyjąć że drugie tyle znajduje się w traktowanej po macoszemu Bochni i racjonalnie eksploatować wschodnią Galicyę, to wynikiem obliczenia będzie, że jesteśmy zaopatrzeni w sol jadalną i fabryczną na 180 lat " Sol galicyjska przyniesie Królestwu korzyść bezpośrednio ponieważ płacono za sol rosyjską 5 milionów koron (2 mil. rb. w 1911 r.) zostanie w kraju.- Po za tem bogactwo soli stanie się obok bogactwa węgla podstawowym warunkiem rozwoju przemysłów chemicznych, głównie zaś produkcji sody. Sol kuchenna jest dziś wyłącznym materiałem, z którego otrzymuje się soda, używana przy fabrykacji mydła, szkła, wszelkich polew, ultramaryny, barwików mineralnych i rozmaitych reakcyi, przy których idzie o zubożenie kwasów albo ich usunięcie. Fabrykacja sody jest dziś na zachodzie potężnym przemysłem, a rozwój jej zależy wyłącznie od obfitości zrudź lub kopalni soli.- Ceniac bogactwo naturalne jakie stanowi nasza sol galicyjska musimy dążyć do jak najwyższej racjonalnej jego eksploatacyi, a w tym celu żądać:

- 1- Ochrony cłowej
- 2- ustąpienia krajowi monopolu solnego tytułem darowizny, za spłatę, lub jako dzierżawę na lat 25-50.

Żądanie co do monopolu solnego wysuwa już kilkakrotnie, umotywowanem by być mogło wielkimi stratami, jakie kraj w wojnie poniósł i które na tej drodze częściowo spłacone by być mogły.-

Siarka najlepszy surowiec do wyrobu kwasu siarczanego (po za tem wyrabiać go można z blendy cynkowej) znajduje się w Polsce w Czarkowej przy ujściu Nidy do Wisły i w Swoszowicach na południe od Krakowa.- W obu miejscowościach istniały do niedawna kopalnie siarki, które jednak od kilkunastu lat są zaniedbane, nie z racyi swego ubóstwa, lecz z powodu konkurencyi siarki sycylijskiej, która dobywana w wielkich masach i bardzo tanio, drogą morską zaopatruje całą Europę.-

Wobec nadziei, że kopalnie siarki powstać znnowu mogą, pożądaniem byłoby ustalić dla niej ochronę celną.



1. KAMIENIE I GLINY.

Wapień w okolicach Kielc i Chęcina daje się łamać w duże prawidłowe bryty i polerować. Są to tak zwane marmury kieleckie.

Wapień biały formacji mioceniczej w południowej części ziemi kieleckiej, daje się obrabiać w bryty, twardniejące po wyschnięciu. Mogłyby stanowić doskonały kamień budowlany dla miast, gdyby nie brak komunikacji.-

Piaskowce szydłowieckie - czerwony i biały w okolicach Kielc i w Radomsku nadają się do celów budowlanych.-

Wszystkie gatunki naszego marmuru łatwo są do obróbki i polerowania, posiadają piękne zabarwienie, nie przyciągają rdzy, słowem mogą współzawodniczyć z marmurem, wydobywanym we Włoszech, Belgii i Francji do celów rzeźbiarskich, a cała Europa środkowa potrzebuje tego materiału.-

Wobec znacznej wagi marmuru i wysokich kosztów przewozu, marmury nasze mogłyby w znacznej ilości iść do sprzedaży w Wiedniu i Berlinie, mając za sobą mniejszą odległość, przybliżoną w kilometrach.

	z Kielc	z kopalni Belgijsk.	z kop. Kanaryjsk.
Do Wiednia	571	1113	1123
" Berlina	721	700	1625
" Lwowa	578	1692	1839

Już obecnie zagranicą zwraca się często do Kielc z zapotrzebowaniem surowych bloków marmuru, wyrobów marmurowych z jednej fabryki w Kielcach, sprzedawano są w 3/4 w Królestwie, reszta idzie do Rosji, głównie do Petersburga, Moskwy, Kijowa, Charkowa i Astrachania.-

Zdaniem fachowca H. Gesslera eksport marmuru mógłby iść na wielką skalę, a poważnym odbiorcą byłaby Galicya i Austro-Węgry, które sprowadzają około 40000 cetn. metr. opikowanych płyt kolorowego marmuru, wartości blisko miliona franków, z Belgii i Włoch.-

Największym konsumentem mogą być Niemcy. Idzie marmur pewnych gatunków do Anglii, Szwecji, Holandii oraz na Bałkan.-

Nasze kopalnie marmuru mają tedy przyszłość przed sobą, zwł. że na bloki marmurowe niema cła ani w Niemczech ani w Austrii; na płyty wypiłowane tylko w Niemczech po 2.50 marek za 100 kg.

Pokłady gipsu koło Buzka, Pinczowa i Stopnicy, jako materiał sztukaterski.

Porfiry, pod Krzeszowicami w pobliżu Krakowa w dużych łomach dostarczają materiału brukowego i szpсового.

Kreda w Lubelskiem koło Chłema.

Gliny nadające się do celów ceramicznych, znajdują się w Radomskiem wzdłuż północnego podnóża gór Świętokrzyskich.-

Glinki na fajans i porcelanę dadzą się w wielu miejscowościach odszukać, czego dowodem np: fabryka artystycznych fajansów Lewickiego pod Stanisławowem, który używa miejscowej glinki za materiał.-


GLEBA I PŁONY ROLNICZE.

Rozejrzawszy się w produktach kopalnych Galicyi i Królestwa przejść należy do pługów, jakie otrzymują oba kraje z uprawy gleby, oraz zapytać w jakim stopniu wystarczają te płony dla przeżywania ludności.-

Bez specjalnych obliczeń stwierdzić można, że ani Królestwo ani Galicya własnym zbożem przeżywić się już dziś nie mogą.-

Składają się na to dwie przyczyny:

Wysokie zaludnienie obu krajów, obok niskich pługów, które nie dorównują wytworzości środkowej i zachodniej Europy i stoją znacznie niżej od zbiorów otrzymywanych z hektara w prowincjach polskich Prus. Obraz zmienia się o ile obok Królestwa i Galicyi weźmiemy pod uwagę także gubernie Wileńską, Kowieńską, i Grodzieńską.-



Zbiory są tu wprawdzie niższe niż w Królestwie, ale ludność o połowę rzadsza.

W tablicach uwypatnienia została 1 - Liczba ludności zamieszkująca każde z powyższych terytoriów, 2 - Podział ogólnej powierzchni pomiędzy rozmaite kategorie użytków rolnych, 3 - Powierzchnia, w hektarach obsiana przez rozmaite rodzaje zbóż, 4 - Zbiór ogólny poszczególnych gatunków zboża, 5 - Zbiór z 1 ha zasiewu poszczególnych upraw w centach metrycznych (q)

T A B L I C A I.

Ludność Galicyi		Królestwa oraz gubernii	
<u>Wilenskiej</u>		<u>Kowieńskiej i</u>	<u>Grodzińskiej</u>
Galicya	8.025.675		
Królestwo (10 gubernii)	12.473.000		
Razem Galicya i Królestwo Polskie.....	20.501.675		
Gubernia Wilenska	1,957.000	} 5,723,100	
" Kowieńska	1:796.700		
" Grodzińska	1,974.400		
Ludność Galicyi, Królestwa i trzech gubernii na Litwie ogółem			<u>26.229.775</u>

T A B L I C A II.

Powierzchnia użytków rolnych w jej stosunku do ogółu powierzchni

w hektarach

Rok	Powierzchnia ogólna	Ziemia orna	Łąki	Pastwiska
Galicya 1913	7,849,224	5,806,987	875,388	771,692
Królestwo 1909	12,284,736	8,320,721	984,625	829,764
Razem.....	20,134,010	10,727,708	1,858,511	1,601,456
Wilenska) 1887	3,643,000	1,557,000	800 609,000	
Kowieńska)	3,932,000	1,443,000	1,112,000	
Grodzińska)	3,595,000	1,429,000	705,000	
Powierzchnia Galicyi Królestwa i trzech gubernii na Litwie..ogółem:.....	31,504,010	15,156,708	5,835,767	

c.d. tabl. N. 2.

Rok	Lasy	Ogrody i place	Nieużytki	Niewyśc zególnone
Galicya 1913	2,015,523	108,933	13,312	254,226
Królestwo 1909	2,217,729	476,705	515,723	341,320
Razem.....	4,233,052	585,639	532,033	595,746
Wilenska) 1887	1,079,000	107,000	421,000	- - - -
Kowieńska)	908,000	143,000	323,000	- - - -
Grodzińska)	846,000	153,000	423,000	- - - -
Powierzchnia Galicyi Królestwa i trzech gub. na Litwie wyn. ogółem:	7,066,052	938,639	1,775,033	1,191,492

11/10/1918

11/10/1918

11/10/1918

075.000.0

006.000.0

075.000.0

T A B L I C A 3.

Powierzchnia obsiana przez rozmaite rodzaje zbóż w hektarach

Rodzaj zboża okres czasu 1905-10	Galicya	Królestwo	Wileńska gub.	Kowieńska gub.	Grodzińska gub.
Pszenica plus (61343 kukurydzy)	474000	501000	16000	61000	25000
Zyto	627.000	2.099000	495000	426000	421000
Jęczmień	344000	495000	97000	147000	56000
Owies	680000	1137000	224000	237000	194000

T A B L I C A 4.

Zbiór ogólny poszczególnych gatunków upraw w tysiącach q.

Rodzaj Zboża w okresie 1905-1910	Galicya	Królestwo	Wileńska	Kowieńska	Grodzińska
Pszenica	5218	5385	104	552	206
Zyto	6185	20143	2911	3367	2952
Jęczmień	3334	5288	657	1171	388
Owies	6201	9998	1346	1863	1203

T A B L I C A 5.


Zbiór z 1 ha zasiewu poszczególnych upraw w q.

Rodzaj zboża okres 1905-10	Galicya	Królestwo	Wileńska	Kowieńska	Grodzińska
Pszenica	11	11	7	9	8
Zyto	9.9	10	6	8	7
Jęczmień	9.7	11	7	8	7
Owies	9.1	9	6	8	6

Na podstawie cyfr powyższych dochodzimy do ogólnej ilości otrzymanego w kraju zboża każdego gatunku i możemy już porównać ją ze spożyciem.

Obliczenie tego spożycia możliwe jest tylko dla Królestwa dzięki posiadaniu dla tego kraju bilansu zbożowemu. (x) Cifry otrzymane dla Królestwa przenosimy na Galicyę, jakkolwiek obliczenie to nie jest ścisłym. Galicya oprócz 4 rozpowszechnionych wszędzie gatunków zboża, produkuje także kukurydzę, którą żywi się znaczna część jej mieszkańców na wschodzie.

(x) Obliczając konsumpcję na podstawie bilansu zamienialiśmy mąkę na zboże licząc 100 kg = 60 kg mąki, ponieważ przemiał zyto i pszenicy jest różny, a przeciętna zbliża się do tej cyfry.-



Dla uproszczenia obliczeń, dodajemy ilość wyprodukowanej pszenicy i kukurydzy, utożsamiając ze sobą te rodzaje ziarna.

T A B L I C A 6.

Bilans handlu zbożowego Królestwa w 1910 r.

w 1000 pudów

Produkt	Wywóz		przywóz			
	zagranicą do Rosji	Ogółem	z zagranicy	z Rosji	ogółem	
Pszenna	1878,1	112,1	1990,5	74,5	355,7	430,2
Mąka psz.	29,7	79,4	109,1	- -	10829,8	10829,8
Zyto	258,1	380,9	639,0	5852,4	2811,9	3671,5
Mąka żyt.	32,3	326,7	359,0	1,0	326,1	327,1
Jęczmień	2347,0	929,5	3277,2	5,2	1600,5	1605,7
Owies	19,5	40,8	60,3	514,0	8525,2	9039,2
Maki inne	- -	16,7	16,7	- - -	342,2	342,2

c.d. tabl. 6.


Produkt		Przewyżka przywozu nad wywozem oznaczona wyrazem minus, zaś wywozu nad przywozem plus
Pszenna	plus	1560,1 = 255,544 q } - 2,671,201 q ziarna
Mąka pszenna	minus	10720,7 = 2,926,745 q }
Zyto	minus	8032,3 = 13,153,907 q }
Mąka żytnia	plus	31,9 = 8897 q plus 13,148,209 q "
Jęczmień	plus	1671,5 = 293791 q plus 293791 q "
Owies	minus	8278,0 = 1470743 q minus 1470743 q "
Maki inne	minus	325,5 = 88861 q minus 88861 q "

Spożycie ludności w Królestwie i ogólne na jednego mieszkańca uwydatniają tablice 7 i 8.

T A B L I C A 7 .

Spożycie ludności Królestwa w quintalach

Produkt	% własnych zbiorów	plus Przywóz	minus wywóz	ogółem
Pszenny	5,685,000	plus 2,671,201		8,356,201
Zyto	20,143,000	" 13,148,209		33,291,209
Jęczmienia	5,288,000	minus 293,791		4,994,208
Owsa	9,998,000	plus 1,470,743		11,468,743
Maki sprowadzanej	- - -	plus 88861		88,861



T A B L I C A 8.

Spożycie na osobę.

Pszeniicy	0,66 q	=	63 kg.	} 332 kg. } 463 x)
żyta	2,66 q	=	266 "	
J. czmienia	0,40 q	=	40 "	
Owsa	0,91 q	=	91 "	

Przyjmując miarę spożycia, otrzymujemy dla Galicyi i Królestwa zapotrzebowanie:

Pszeniicy	13,5 mil q	któremu odpowiada produkcya	10,9 mil
Żyta	54,5 "	"	26,3 "

O ile zaś wzięmiemy pod uwagę ludność obszaru powyższego łącznie z gub. Wileńską, Kowieńską i Grodzieńską otrzymamy zapotrzebowanie pszenicy 16,1 mil q, któremu odpow. prod. 11,7 żyta 69,7 " " " " 35,5

T A B L I C A 9.

Zapotrzebowanie Galicyi, Królestwa i trzech guberni na Litwie

w cetn. metr. (q)

	Pszeniicy	Żyta
Galicya	5296945	21348295
Królestwo	8234160	35186160
Razem.....	13531105	545344055
Gub. Wileńska.....	117420	5205620
" Kowieńska.....	1185822	4779222
" Grodzieńska.....	1303104	5251904
Zapotrzebowanie Galicyi, Królestwa z trzema guberniami Litwy	16137451	69771201

T A B L I C A 10.

Zboże produkowane na miejscu w cetn. metr. (q)

	Pszeniica	Żyto
Galicya	5218000 (wraz z kukurydzą)	6185000
Królestwo	5685000	20143000
Razem.....	10903000	26328000

x) W Niemczech wypada spożycie wszystkich czterech zboż na 463 kg.

Main body of faint, illegible text, possibly a letter or document.

Bottom section of the page containing faint text and possibly a signature or stamp.

d.c. Tabl. № 10

Zboże produkowane na miejscu w cetnarach metrycznych

	Pszenica	Zyto
gub. Wilenska	104000	2911000
" Kowienska	552000	5367000
" Grodzienska	206000	2952000
Ogółem Galicya, Królestwo i 3 gubernie na Litwie	11765000	35558000

Zestawienie produkcji i zapotrzebowania wykazuje olbrzymie niedobory w obu ziarnach przy dzisiejszej uprawie i przy stanie zbiorów przed wojną.-

T A B L I C A 11.

Zestawienie produkcji i zapotrzebowania w cetn. metr (q)

	Pszenica		Zyto	
	produkcya	zapotrzebowanie	produk	zapotrze
Galicya	5218000	5296945	6185000	21548200
Królestwo	5685000	8234160	20143000	33186160
Razem.....	10903000	13531105	26328000	54534460
Gub. Wilenska	104000	117420	2911000	5205620
" Kowienska	552000	1185822	3367000	4779222
" Grodzienska	206000	1303104	2952000	5251904
Ogółem Galicya Królestwo i 3 gub. Litwy	11765000	16137451	35558000	69771201

Przyczyny niskich zbiorów na całym tym obszarze szukać jednak należy nie w specjalnej nieurodzajności gleby, na ogół dobrej, a w pewnych okolicach jak Podole galicyjskie ziemia Proszowska glinki lössowe Galicyi Zachodniej wyjątkowo urodzajnej. Pomimo okolic piaszczystych i gruntów łąkowych jest gleba Królestwa i Galicyi na ogół nie gorsza od gruntów Poznanskiego i Prus Zachodnich.- Przyczyną niskich zbiorów w królestwie były warunki polityczne; przede wszystkim otwarta do Rosyi granica, a z tego powodu dowóz maki rosyjskiej, która taniej wypadła od naszej, brak komunikacji szosowych i kolejek lokalnych a wreszcie niski poziom oświaty ogólnej chłopów i brak oświaty zawodowej. Ostatnia przyczyna działała aż do ostatnich czasów i w Galicyi, gdzie na zbiorach odbija się także ujemnie nadmierne rozdrabnianie gruntów, brak komasacji, niedostateczność kapitałów obrotowych w rolnictwie i w ogóle nieuregulowane stosunki rolne.- Dowóz zboża i maki z Węgier oddziaływał również hamująco na produkcję rolną.-

Możemy jednak przypuszczać, że polityczna niepodległość i wynikająca ztąd możność prowadzenia narodowej polityki gospodarczej braki wyżej wyszczególnione wyrówna.- Rezultatem tego będzie podwyższenie zbiorów bodaj do normy osiąganey dziś w Poznanskiem.

THE UNIVERSITY OF CHICAGO
LIBRARY

1910

THE UNIVERSITY OF CHICAGO
LIBRARY

Zbiór z hektara w Poznańskim wynosił dla żyta 16,5 , dla pszenicy 19,5 ctn.m. (q)

O ile dzisiejsza wydajność gruntów ornych Poznańskiego przyjmie-
my dla całego obszaru (Królestwa, Galicji, gub. Wileńska, Ko-
wińska i Grodzieńska) otrzymany przy obecnych obszarach upra-
wy:

Zyto - prod.	67122000 q	Spożycie	69771201	w mil q -	niedobór	2,6
pszenica "	26161500 q	"	16137451	przewyżka	10.0	

Niedobór żyta hojnie opłacić się da konsumowanym lub sprzedawa-
nym nadmiarę przewyżki.

O ile zaś uwzględnimy tylko Galicję i Królestwo mamy następujące
cyfry:

Zyto prod.	34979000 q	spożycie	54534455	- niedobór	19,5 mil q
pszenica "	20199688 q	"	13531105	przewyżka	6.7 " "

Niedobór istnieje i w tym wypadku. Nie mamy zatem powodu
do żądania dla zboża wwozowych ceł ochronnych.-

Cyfry produkcji i konsumpcji zboża stanowią zatem drugi argument
gospodarczej natury za przyłączeniem terytorium białoruskiego
do przyszłej Polski. (Pierwszy stanowiła możliwość kolonizacji
na obszarze niżej zaludnionym).-

B O G A C T W O L E Ś N E .

Obszary leśne w Królestwie i Galicji stale się zmniejszały w cza-
sach pokoju. A mianowicie przestrzenie leśne wynosiły:

	Obszar leśny w 1000 ha	na 100 ha było leśna lasu	własność państw w ha
Galicya w 1901r.	2021	25,8	- - -
" w 1913	2015	25,7	281602
Król. Pol. 1909	1980	18,0	- - -
" " 1912	1343	11,2	543481

Obszar leśny Galicji związany z jej geograficznym położeniem
jest tak znaczny, że drobny ubytek, a nawet straty wojenne nie
mogą budzić większych obaw o całość. Natomiast gwałtowne zmniej-
szanie się obszarów leśnych w Królestwie nasuwa niemal podej-
rzenie co do pewności dat statystycznych. Cyfry podane dla 1912
roku powtarzają się jednak konsekwentnie w obu rocznikach sta-
tystycznych w obu rocznikach statystycznych (z 1913 r i 1914)
są zatem jeżeli nie ścisłe, to zbliżenie do prawdy.- Lasy Kro-
lestwa Polskiego spadły już prawie do połowy zaleconego przez
teoretyków przy normalnym podziale gruntów obszaru.- Olbrzymie
wyręby dokonywane są obecnie przez władze niemieckie.-
Ochrona pozostałych lasów przez rząd państwa polskiego będzie
zatem pierwszorzędnej doniosłości, podobnie jak wprowadzenie
racjonalnego gospodarstwa lasowego.-

Nie mniej uderzają nas ogromne przestrzenie lasów
skarbowych. Podczas kiedy w Galicji lasy skarbowe stanowią 14,2 %
ogólnej przestrzeni leśnej, w Królestwie obszar lasów rządowych
stanowił 39 %. Do tego dodać jeszcze lasy majorackie, które prze-
ważnie były w rękę Rosyan i stanowią dalsze 8 %. W rękę najezdcy
znajdowało się powyżej 40 % ogólnego obszaru leśnego.-

W ogóle obszary leśne pod ochroną zarządu ochr. leśnej
dzieliły się pomiędzy następujące kategorie właścicieli w 1912 r

Własnych lasów skarbowych.....	495682 ha
Pod zarządem skarbu.....	88782 "
Majorackie.....	111403 "
kościelnych, cerkiewnych, klasztornych..	39918 "
Włościańskich i gminnych.....	116075 "
Osob prywatnych.....	521122 "

Ogółem.....1,372982 hektarów.

11
1087

1087
1088
1089
1090
1091
1092
1093
1094
1095
1096
1097
1098
1099
1100
1101
1102
1103
1104
1105
1106
1107
1108
1109
1110
1111
1112
1113
1114
1115
1116
1117
1118
1119
1120
1121
1122
1123
1124
1125
1126
1127
1128
1129
1130
1131
1132
1133
1134
1135
1136
1137
1138
1139
1140
1141
1142
1143
1144
1145
1146
1147
1148
1149
1150
1151
1152
1153
1154
1155
1156
1157
1158
1159
1160
1161
1162
1163
1164
1165
1166
1167
1168
1169
1170
1171
1172
1173
1174
1175
1176
1177
1178
1179
1180
1181
1182
1183
1184
1185
1186
1187
1188
1189
1190
1191
1192
1193
1194
1195
1196
1197
1198
1199
1200

1201
1202
1203
1204
1205
1206
1207
1208
1209
1210
1211
1212
1213
1214
1215
1216
1217
1218
1219
1220
1221
1222
1223
1224
1225
1226
1227
1228
1229
1230
1231
1232
1233
1234
1235
1236
1237
1238
1239
1240
1241
1242
1243
1244
1245
1246
1247
1248
1249
1250
1251
1252
1253
1254
1255
1256
1257
1258
1259
1260
1261
1262
1263
1264
1265
1266
1267
1268
1269
1270
1271
1272
1273
1274
1275
1276
1277
1278
1279
1280
1281
1282
1283
1284
1285
1286
1287
1288
1289
1290
1291
1292
1293
1294
1295
1296
1297
1298
1299
1300

1301
1302
1303
1304
1305
1306
1307
1308
1309
1310
1311
1312
1313
1314
1315
1316
1317
1318
1319
1320
1321
1322
1323
1324
1325
1326
1327
1328
1329
1330
1331
1332
1333
1334
1335
1336
1337
1338
1339
1340
1341
1342
1343
1344
1345
1346
1347
1348
1349
1350
1351
1352
1353
1354
1355
1356
1357
1358
1359
1360
1361
1362
1363
1364
1365
1366
1367
1368
1369
1370
1371
1372
1373
1374
1375
1376
1377
1378
1379
1380
1381
1382
1383
1384
1385
1386
1387
1388
1389
1390
1391
1392
1393
1394
1395
1396
1397
1398
1399
1400

Największe obszary leśne znajdują się w gub. Radomskiej i Suwalskiej. Najmniej lasów posiada gub. kaliska i Płocka.-

KOMUNIKACYE LADOWE I WODNE.

Pierwszorzędne znaczenie linii komunikacyjnej stawia je wśród niezbędnych warunków powodzenia lub zacofania kraju a sprawę doprowadzenia sieci komunikacyjnej w królestwie do normy środkowo europejskiej wysuwa na czoło narodowej polityki gospodarczej.-

DROGI kołowe w Polsce i państwach trójzaboru.-

w 1900 r.

	Obszar w 1000km	Ludność w 1000	Zaludnienie na 1 km.2	długość dróg ogólnych na liczba km.	na 100 km. przestrzeni	na 1000 mieszk. km. dróg.
Król Pol.	127	11,9	94	8400	6.6	0.07
Rosyja Europ. z Krol.P.	5297	107.5	20	30000	0.5	0.02
Galicya	78.5	7.3	91	14500	18.4	0.2
Austria z Galicyą	500	26.0	87	100000	33.3	0.3
Prusy	349	35.0	99	96000	27.5	0.27
Anglia	315	42.0	132	256000	81.3	0.6

W stosunku do przestrzeni ma Galicya prawie 3 razy dłuższą linię dróg bitych w stosunku do liczby mieszkańców, stosunki królestwa wyglądają jeszcze mniej pomyślnie. Porównanie z Prusami, a szczególnie z Anglią uwydatnia zacofanie zupełne kraju. Stosunki dróg bitych występują wyraźniej skoro zestawimy poszczególne gubernie biorąc za miarę wyfrę z 1912 r. w wiorstach.-

Gubernie

Obszar wiorst kwadrat.	Ludność w 1909 r.	długość dróg szosowych na 100 kw. wiorst.	ogólna na 100 kw. wiorst.	Obszaru na 100 mieszk. kancow
------------------------	-------------------	---	---------------------------	-------------------------------

kaliska	9961	1206141	576	5.8	0.047
Kielecka	8868	973247	560	6.4	0.068
Piotrkowska	10763	1901662	1059	9.9	0.055
Radomska	10854	1069744	658	6.1	0.061
Warszawska	12759	2438685	158	12.0	0.061

Lewy brzeg Wisły	Wisły	Ludność	długość dróg szosowych na 100 kw. wiorst.	ogólna na 100 kw. wiorst.	Obszaru na 100 mieszk. kancow
------------------	-------	---------	---	---------------------------	-------------------------------

Lubelska	14789	1463271	633	4.3	0.044
Łomżyńska	10608	625126	757	7.1	0.121
Płocka	9546	681047	394	4.0	0.059
Siedlecka	12581	943661	887	7.0	0.094
Suwalska	10824	632734	789	7.3	0.124

Prawy brzeg Wisły	58547	4345839	3464	5.9	0.079
-------------------	-------	---------	------	-----	-------

I tu zatem, podobnie jak przy stosunkach zaludnienia i uprzemysłownienia występują różnice między lewym i prawym brzegiem Wisły.-

koleje żelazne.

Linia kolei żelaznych przed wojną przedstawiały się w następujący sposób:

	Długość k.ż.w km.	Wypada na 10000 m.-	kol. żelaznych na 100 km.
Galicja	4175	5.2	5.3
Królestwo całe	3002	2.5	2.7
Prawy brzeg Wisły		2.6	2.4
Lewy brzeg Wisły		2.4	2.9

W ciągu wojny pobudowane zostały nowe połączenia zarówno na terytorium okupacji austriackiej jak i niemieckiej.

Dążyć należy aby Królestwo i Galicja osiągnęły przynajmniej taką sieć dróg żelaznych, jaką rozporządza Ks. Poznańskie, gdzie wypada na 10000 m - 12.9 km., a na 100 km.2 powierzchni 9:5. W tym celu trzeba by zdanem pp. Marcinkiewicza i Chodkiewicza dobudować w Galicyi 3300 km. w Królestwie 8700 " dróg żelaznych.

Wobec tego, że kwestya nowych połączeń kolejowych wystąpić może już przy traktacie handlowym podajemy najważniejsze dosydaty.-

Ze stanowiska narodowego, najważniejszą i najbardziej piekąca sprawa jest ulepszenie połączeń kolejowych między poszczególnymi dzielnicami Polski. Połączenia te, zwłaszcza między Królestwem a Galicyą są obecnie wprost opłakane.-


Długość granicy między Królestwem a Galicyą od B. dzina do Sokala wynosi w linii powietrznej 350 km. Na całej tej długości sieć kolejowa Galicyi łączy się tylko w jednym punkcie i to na najskrajniejszym cyflu zachodnim t.j. w stacji " Granica ".

W tym murze chiniskim wskazanem jest zrobić przełom następującymi połączeniami kolejowymi, które po stronie galicyjskiej są już po części gotowe.-

- 1/. Z Kocmyrzowa przez Miechów do jednej ze stacji linii kolejowej Kielce - Zabkowice.
- 2/. Z Zabna, stacji kolei Tarnów- Szczucin przez Korczyn, Pinczów do Jędrzejowa albo Szczucin Chmielnik - Kielce.
- 3/. Z Nadbrzezia przez Sandomierz, Opatów do Dankowa i przez Kraśnik do Lublina.
- 4/. Z Bełżca przez Tomaszów, Zamość, Krasnystaw do Lublina.
- 5/. Z Sokala przez Hrubieszów do Chełma, a po stronie galicyjskiej z Żółkwi do Krystyanopola. W ten sposób stworzyłoby się obok już istniejącego, sześć nowych połączeń sieci kolejowej Królestwa z siecią galicyjską obok znacznej korzyści ekonomicznej dla wszelkich obszarów ziemi, przez którą przechodziłyby te linie, uzyskałoby się jeszcze w ten sposób najkrótsze połączenia z połączeniem i portami adryatyckimi.-

Ulepszenie połączeń Królestwa z portami Bałtyku osiągnąćby można budową linii kolejowych:

- 6/. Ostrołęka Myszyniec i 7/. Łowicz - Płock - Rypin - Horodnica. Na nowe połączenia z Poznaniem nadawłyby się linie:
 - 8/. Kutno- Koło - Konin - Słupce - Września i
 - 9/. Piotrków - Wielun - Kempno.
- w toku operacji wojennych zostały już wybudowane następujące nowe połączenia kolejowe między Galicyą a Królestwem
- 1/. Nadbrzezie - Ostrowiec 2/. Rozawdow- Lublin 3/ Bełżec-Lublin
 - Zamość 4/. Sokal - Włodzimierz Wołyński.



Według uchwał VIII Zjazdu Przemysłowców Górniczych Królestwa Polskiego z roku 1914, pożądana jest budowa następujących linii kolejowych:

- 1/. Z Zagłębia D. browskiego przez Siewierz - Częstochowę - Osieków - Zdunska Wola - Łęczyca - Kutno - Płock - Rybn - Ciechanów do Ostrołęki, z odnogami Psiaków - Wieruszowa i Kutno - Skuoco.
- 2/. Z Zagłębia Dąbrowskiego przez Włoszczowę i Konskie - Białobrzegi - Siedlce i Konskie - Białobrzegi - Siedlce i Konskie do Warszawy z odnogami Konskie - Białobrzegi - Siedlce i Konskie - Radom.
- 3/. Przedłużenie linii Herby - Kielce przez Ostrowiec - Zawichost - Zamość do Włodzimierza Wołyńskiego.-
Komunikacje wodne.

222-----

W zakresie komunikacji wodnych byłoby właściwie wszystko do zrobienia. Na terenie bowiem Królestwa nie jest uregulowana Wisła ani jej dopływy. Wobec obszarów zagłębia węglowego w Galicyi i w Królestwie oraz handlu, leżących nad Wisłą miast Krakowa, Warszawy, Torunia i Gdanska przypadnie rola dorzeczu Wisły wielkiej arterii komunikacyjnej równa niemal roli jaką spełnia Ren wraz z oderwaniem Królestwa od Rosyi znaczenie Wisły niewątpliwie się podniesie.-

Ze wspólnego obszaru węglowego należałoby zbudować trzy główne drogi wodne: Kanał w kierunku południowo-zachodnim do

Dunaju koło Wiednia, którą to drogą węgiel będzie mógł być przy-

wożonym do Dunaju przeżywać ożywi się ruch na tej rzece w Bawaryi, Austrii, a dalej na Węgrzech, aż po kraje naddunajskie i dalej do drodoga wodna na Odrze w kierunku zachodnim do niemieckiego kanału środkowego, a temsamem i do morza Niemieckiego Północnego; wreszcie wiodąca na północ do Gdanska najważniejsza droga wodna

Wisły do Morza Bałtyckiego; w końcu droga ku wschodowi do Morza Czarnego.-

Przez zużytkowanie dalszego biegu Sanu w Galicyi otwiera się możność połączenia z Dniestrem aż po Morze Czarne, gdzie Anglicy znajdują dziesiątą bardzo wielki rynek zbytu dla węgla. Do tych głównych traktów przyłączyłyby się dalekie drogi uboczne, a mianowicie: od Dniestru przez Lwow do Bugu w Polsce i do Dniestru

w Rosyi, dzięki czemu zbliżyłyby się dalekie kraje ku centrum

węglowemu i przemysłowemu, otworzyłyby się następnie wielkie rynki zbytu węgla i powstałyby dwa nowe połączenia wodne do Morza Czarnego.

B/ Program budowy dróg wodnych.

1/. Kanał Dunaj - Odra - Wisła od Wiednia do Krakowa, 410 km. długości o kilku niezbędnych przystaniach, zwłaszcza we Wiedniu Ostrawie Morawskiej i Krakowie.-

Budowa tego kanału przewidziana jest w austriackiej ustawie kanałowej z roku 1901, potrzeba jednakże jeszcze prawnego zapewnienia koniecznych ku temu środków pieniężnych.- Zauważyć należy że potrzebne zbiorniki dla zasilenia wodą kanału Dunaj - Odra potrzebne założone być mogą w takich rozmiarach, aby zasilały także ubogą w wodę część skanalizowanej Odry, która dla spławu stanie się dzięki temu więcej przydatną.-

[The page contains extremely faint, illegible text, likely bleed-through from the reverse side of the document. The text is scattered across the page and does not form any recognizable words or sentences.]

2/ Kanalizacya i ukończenie regulacyi Wisły od Krakowa aż po ujście Sanu, koło Sandomierza, długość 20 km.

Zauważyć należy, że w wymienionej powyżej austriackiej ustawie kanałowej przewidziana jest budowa połączenia kanału Wisły z Dniestrem, a trasa tego kanału przeprowadzona jest po prawym brzegu Wisły, ciągnie się dalej po prawym brzegu Sanu, a przekroczywszy rzekę koło Radymna, dosięga Dniestru koło Zalesca. Inne rozwiązanie kwestyi spławnego połączenia Wisły z Dniestrem nie było możliwe, gdyż Wisła począwszy od Krakowa tworzyła naturalną granicę od Rosyi. Ponieważ ta przeszkoda w użyciu Wisły już nie istnieje, a trasa kanału jest niedaleko biegu Wisły, przeto jest wskazanem zarzucenia myśli o budowie sztucznego kanału wzdłuż Wisły, natomiast najodpowiedniejszym wydaje się przygotowanie samej rzeki dla celów żeglugi, jako drogi wodnej, tembardziej, że przez zużytkowanie dolnego biegu Sanu istnieje możność połączenia z Dniestrem.

3/ Kanalizacya dolnego biegu Sanu od ujścia tegoż do Wisły aż po Radymno długość 140 km.

4/ Kanalizacya od Zalesca do Stanisławowa długości 100 km.

5/ Kanalizacya od Zalesca do Stanisławowa długości 1-

5/ Kanał San - Dniestr od Radymna do Zalesca 135 km.

Prace wymienio pod 3,4,5 mają na celu połączenia dla żeglugi Wisły z Dniestrem do tego mianowicie punktu, w którym Dniestr dość już nawet szeroki dla statków kanałowych. Plan ten przewiduje naturalnie dalszy ciąg prac przy regulacyi Dniestru, - zarówno na wewnątrz austriackiej przestrzeni po Dunaj na Bukowinie, dalej na austriacko-rosyjskiej pograniczu (50 km.) do Okopów, jako też częściową dalszą regulacyę dolnego biegu Dniestru w Rosyi położonego w celu poprawy istniejącej już drogi wodnej i posunięcia temsamem połączenia z Moezrem Czarnem.

6/ Regulacya Wisły od ujścia Sanu aż po ujście Narwi, koło Modlina (Nowo-Georgiewska) 100 km.

7/ Kanał dla statków od Grodka przez Lwów, wzdłuż Bugu do Sokala celem połączenia kanału Wisła - Dniestr z obszarem Bugu 150 km.

8/ Kanalizacya Bugu od Sokala do Brześcia Litewskiego długość 220 km. (z tego 20 km. w Galicyi).

9/ Regulacya Bugu od Brześcia Litewskiego do tegoż ujścia do

Narwi koło Serocka długość 235 km. wraz z regulacyą.


Przylegającego ujścia Narwi długość 35 km. -

Program powyższy, którego zrealizowanie musiałoby być rozłożone na kilka okresów budowlanych, obejmuje te tylko obszary Wisły i Dniestru, które zajmują się w sferze interesów monarchii i Polski: Przekształcenie odpowiednie naturalnych dróg wodnych na północ od Warszawy i na wschód od Bugu położonych, jako też przebudowa istniejących bardziej pierwotnych połączeń wodnych do Niemna i Prypeci, względnie do Dniepru wchodziłoby w zakres dalszego programu w tej mierze. Przy inauguracyi drogi wodnej na Wiśle do Bałtyku, winien być zastrzeżony interes Austrii

i Polski, a mianowicie przez uzyskanie dla naszych frachtów

obszaru wolnego portu w Gdańsku.

Nad Dniestrem są stosunki znacznie mniej korzystne, gdyż bieg tej rzeki w rosyjskich rękach 450 km. długi, jest wprawdzie spławny lecz jak dotąd mało uregulowany. Wskazane jest tedy domaganie



się od Rosji przy układach pokojowych, przeprowadzenie regulacji Dniestru dla celów żeglugi, w określonym terminie, a także ustanowienie międzynarodowej komisji, której zadaniem byłoby wypracowanie programu robót regulacyjnych, określenie czasu i warunków jego realizacji, wreszcie nadzór przez coroczny zjazd nad robotami wykonywanymi. W pomienionej konwencji winno być przewidziane również ustanowienie wolnego portu przy ujściu Dniestru do Morza Czarnego.-

I N S T Y T U C Y E B A N K O W E .

Pieniądz, ten nerw życia ekonomicznego nabiera znaczenia dla społeczeństwa i narodu wówczas dopiero gdy jest ogromadzony i planowo uruchomiony. W polityce gospodarczej Polski odpowiednio zorganizowane instytucje bankowe odegrać muszą rolę pierwszorzędą i korzystać te świetnych wzorów jakie w regulowaniu finansów kraju i uruchamianiu przemysłu pozostawił nam Bank Polski.

Nie przyjdzie przecież wszystkiego stwarzać, ale wystarczy skorzystać z instytucji istniejących i powołać do życia narodowe instytucje naczelne.-

Stan obecny.-

Królestwo. Od roku 1886 na czele obrotów pieniężnych królestwa

stał rosyjski Bank Państwowy, który usunawszy dawny Bank Polski stał się bankiem banków. Główna filia dla królestwa istniała w Warszawie, obok niej 10 filii prowincjonalnych. Dla całego państwa rozporządzał ten bank sumą 2,3 miliarda rubli (rachunki bieżące i wkłady) Czysty zysk w królestwie obliczają na 2 miliony rubli. Kredytu chłopom udzielały na kupno gruntów, a w ostatnich latach kapitału obrotowego filie Banku Włościańskiego. Na początku r. 1914 powściąłość niespłaconych pożyczek w królestwie wynosiła 85 mil. rubli. Bankowość stworzoną przez społeczeństwo przedstawiały następujące instytucje:


1/. Dla kredytu hipotecznego a) Tow. Kredytowe Ziemskie istniejące od 1825 r. i obejmujące w 1914 r. - 9916 dobr, na które znajdowało się w obiegu listów zastawnych za 180 mil. rubli b) Tow. Kredytowe m. Warszawy, założone w 1870 r. z liczbą 4434 stowarzyszonych oraz listów zastawnych na nieruchomości na sumę 150 mil. rb. c) Tow. Kredytowych prowincjonalnych 11 z liczbą stowarzyszonych 5969; które miały w obiegu listów zastawnych na kwotę 72,6 mil. rb.

2/. Dla kredytu krótkoterminowego 9 banków akcyjnych z kapitałem akcyjnym 65½ mil. rubli. Wśród nich największy B. Handlowy w Warszawie. Obok nich działały na terenie królestwa banki rosyjskie.-

3/. Towarzystwa kredytowe spółdzielcze.

a/. Tow. wzajemnego kredytu w liczbie 98 liczyły członków 49093 w tej liczbie chrześcian 22845.

b/. Kasy pożyczkowe przemysłowców w liczbie 5 obejmowały 26017 członków. Różnica między typem a i b polega na tem, że członkowie a ponoszą ograniczoną odpowiedzialność 10-krotną i w tym stosunku do swoich udziałów otrzymać mogą pożyczki. W typie b/ odpowiedzialność (poręka) jest nieograniczona.-



1/ Dla kredytu hipotecznego a) Tow. Kredytowe Ziemskie istniejące od 1825 r. i obejmujące w 1914 r. - 9916 dóbr, na które znajdowało się w obiegu listów zastawnych za 180 mil. rubli b) Tow. Kredytowe m. Warszawy, założone w 1870 r. z liczbą 4454 stowarzyszonych oraz listów zastawnych na nieruchomości na sumę 150 mil. rubli. c) Tow. kredytowych prowincjonalnych 11 z liczbą stowarzyszonych 5969, które miały w obiegu listów zastawnych na kwotę 72.6 mil. rb.

2. Dla kredytu krótkoterminowego 9 banków akcyjnych z kapitałem akcyjnym 63½ mil. rubli, wśród nich działały na terenie Królestwa banki rosyjskie.

3/. Towarzystwa kredytowe spółdzielcze.

a/. Tow. wzajemnego kredytu w liczbie 98 liczyły członków 49095 w tej liczbie chrześcijan 22845.

b/ Kasy pożyczkowe przemysłowców w liczbie 5 obejmowały 26017 członków. Różnica między typem a i b polega na tem, że członkowie a ponoszą ograniczoną odpowiedzialność 10-krotną i w tym stosunku do swoich udziałów otrzymywać mogą pożyczki. W typie b) odpowiedzialność (poręka) jest nieograniczona.

c) Tow. drobnego kredytu typu Schultzego z Delitzsch i Rafeisena które mogą udzielać pożyczek do wysokości 300 lub 600 rb. najwyżej zaś 1000 rb. Na początku 1914 r. było w Królestwie Pol. towarzystw obu typów 872 z liczbą członków przeszło ½ miliona

4/. Kasy pożyczkowe gminne zakładane przez rząd po r. 1863 doszły do liczby 1355:-


Fundusze własne, zapasowe i wkładowe wymienionych wyżej zakładów kredytowych w milionach rubli :

	Kapitały zakładowe	Kapitały zapasowe	wkłady	Razem
Tow. Kredytowe Ziemskie	----	8	- - -	8
m. Warszawy	----	11	- - -	11
11 Tow. kred. prowincjonalnych	----	4	- - -	4
9 Banków akcyjnych	65	23	218	304
98 Tow. wzaj. kredyt.	13	3	59	75
5 Kas. poż. przemśl.	3	1	17	21
872 Tow. drobnego kred.	13	1	60	76
1355 kas gminnych	13	--	23	36
Razem.....	107	51	377	535

Zakłady kredytowe Królestwa ogromadziły przeszło pół miliarda rubli cz. 1125 mil. koron-

W Galicyi zakłady kredytowe i złożone w nich kapitały, dają następujący obraz w r. 1912/13 w mil. koron:

Bank Krajowy.....	125
3 banki prywatne (hipoteczny, dla handlu, i przemysłu, Przemysłowe)....	37
23 kasy oszczędności.....	340
2707 Tow. zaliczkowych i kredytowych	397
1382 spółek Rafeisena.....	72
Razem	968



Dotychczasowe instytucje bankowe, które społeczeństwo w Galicyi i Królestwie stworzyło, ogromadziły przeto 2095 milionów koron nie licząc zasobów jakie posiadają banki pomniejszych.-

Pominięte również zostały w Galicyi sumy składane w 10 filiach banku austro-węgierskiego, którego zyski z Galicyi były dużo wyższe od tych jakie zrealizował rosyjski bank państwa z Królestwa.-

Znaczne obroty banków w Królestwie nie przejmowały udziału w żadnych przedsiębiorstwach przemysłowych, nie obciążały zupełnie interesów założycielskich. Przedsiębiorstwa górnictwa i fabryczne zmuszone były szukać kredytu w bankach lub u kapitalistów zagranicznych, czego następstwem dywidendy i zyski przypadły w udziale właścicielom obcego kapitału i przenosiły się zagranicę. W wydawnictwach z ostatnich czasów kwestyi banków poświęconych spotykamy wielokroć uznanie wyższości Galicyi w tym względzie. I u nas przecież oprócz banku przemysłowego, który niezwykle szeroką działalność rozwinął w krótkim czasie swego istnienia założony w 1910 r. niewiele robi się w tym kierunku. - W przyszłej Polsce są przeto w zakresie instytucji bankowych nowe pola, a mianowicie dla bankowej działalności emisyjnej oraz twórczości banku w zakresie przemysłu górnictwa, handlu i komunikacji.-

Niezbędnymi nam są instytucje centralne, któreby pokierowały obiegami pieniężnym i nagromadzone już kapitały skierowały do celów produkcyjnych.-

Być może, że taką instytucją stanie się Bank Krajowy galicyjski istniejący już od lat 40, który w 1915 r. posiadał 15 milionów koron kapitału zakładowego 8 mil. koron rezerwowego 72 mil. koron wkładów.-

Przystępując do Środkowo-Europejskiego Związku Gospodarczego możemy się zgodzić na jednolitą z całym związkiem lub jednym z państw centralnych walutę.- Możemy nawet uważać wspólny pieniądź za rzecz dla Polski wysoce dodatnią, bo waluta ta nie będzie spadała i umożliwi wymianę wzajemną wszelkich rynkach.- Musimy sobie jednak zastrzedz przywilej emisji banknotów w banku koecyonowanym lub państwowym.-

Równie ważnem będzie zwrócenie operacji bankowych od interesów czysto pieniężnych na te tory gospodarczej twórczości, któremi tak chlubnie kroczył Bank Polski.-

[Faint, illegible handwritten text]

