




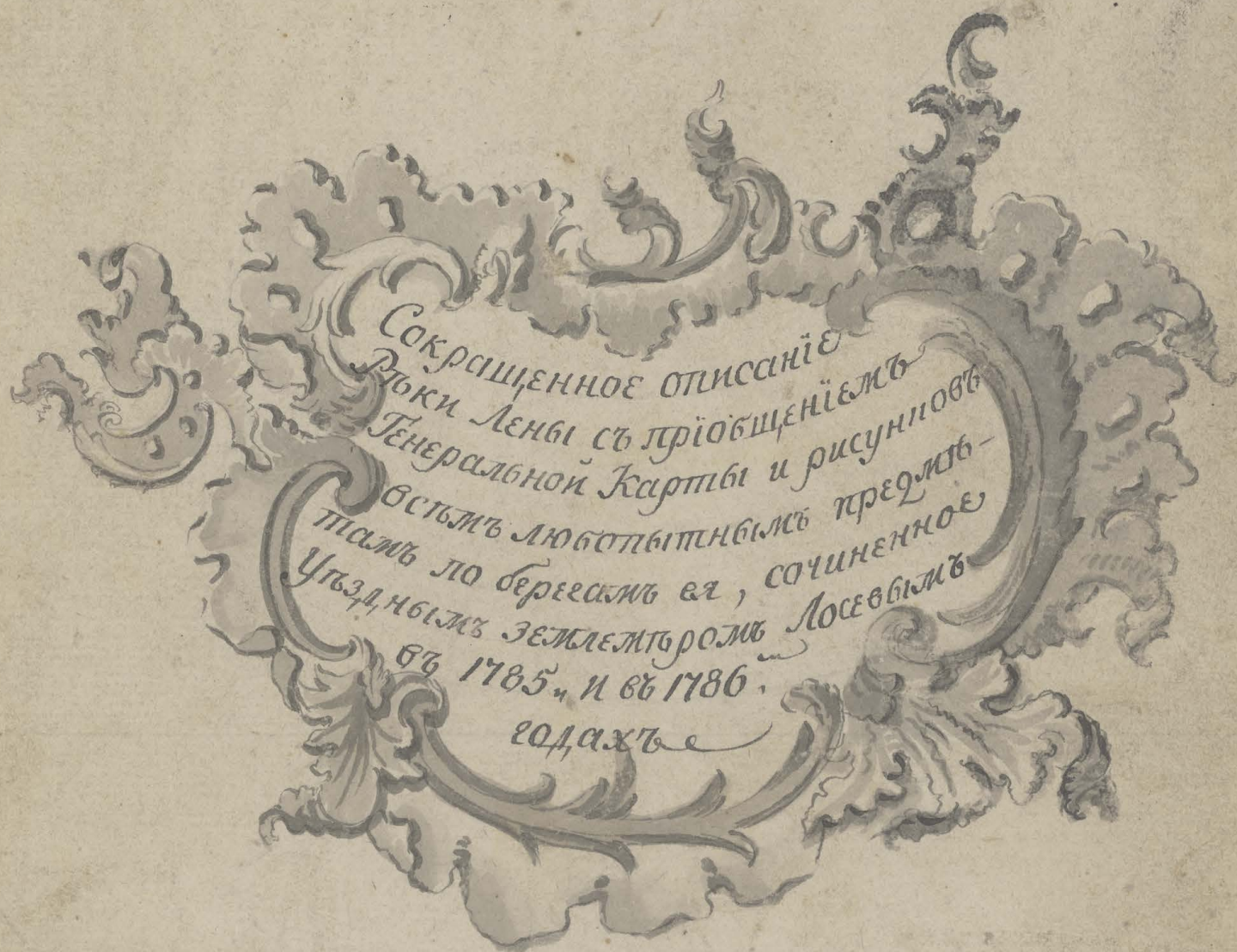
5546








N. Inv. 5516.





Предувѣдомленіе.

Сокращенное описаніе Рѣки Лены, писалъ я не для пріобрѣтенія отъ трудовъ моихъ похвалы или корысти; но исполняя по должности повелѣніе вѣшняго начальства, обозрѣвалъ естественное состояніе береговъ, матерое теченіе воды и положеніе острововъ, съ акуратнѣмъ промѣриваніемъ велъ абрисъ, всѣдневно наносилъ на карту, и записывалъ съ возможною подробностію, что къ примѣчанію и любопытству могъ замѣтить отъ Качуга до самаго ея устья. И на послѣдокъ поданному мнѣ повелѣнію, изъ путевыхъ записокъ, по слабому слѣслу безъ всякаго краснорѣчія собралъ сей особливый Экстрактъ съ пріобщиеніемъ Генеральной карты и Рисунковъ вѣсьмъ любопытнымъ предметамъ.

А

уче.
по

ивости признаюся, что
вѣдущимъ читателямъ,
чно, что во ономъ не найдутъ






такого витійства, какимъ обыкновенно досто-
хвальнѣе сочинители украшаютъ свои творенія.
Однакожъ я ^{мало-себя} лбстуюсь надѣждою, что благосклон-
нѣе читатели, можетъ бытъ для любопыт-
ства, сій маленькаго труда моего строчки у-
достоятъ своимъ вниманіемъ; а такое ихъ
удовлетвореніе моему усердію, я почти дражай-
шимъ наиражденіемъ.

Экспонатъ или сокращенное описаніе
Рѣки Лены обратный изъ путевыхъ записокъ
1785 и 1786 года.

По сказаніямъ жителей, кои ольтомъ дознали ве-
ршину рѣки Лены, утверждаютъ ее начало въ Ир-
кутской округѣ отъ Качугской пристани за 231½
верстѣ, отъ хребта сопровождающаго берегъ Моря
Байкала. Она начинается источниками и устре-
мляетъ свое теченіе къ северу обильнопенною бы-
стротою, мимо Киренскаго, Оленминскаго, Якут-
скаго и Жиганскаго городовъ, и впадаетъ подъ 73°30
северной широты въ заливъ Ледовитаго Океана, ко-
торый славенъ плавающими въ немъ медотоями,
гдѣ они по Морю не рѣдко на льдинахъ носимы бы-
ваютъ; да и моржи тамъ находятся. Отъ впа-
денія рѣки Оленмы даже до устья, у Якутовъ и-
звѣстна она подъ именемъ Улаханъ-орюсѣ, то
есть Большая-рѣка. Вся длина ея отъ самой вер-
шинѣ до устья 4200 верстѣ; и на семь
пространствъ съ обѣихъ сторонъ впадаетъ
въ нее въ себя источники.
Изъ оныхъ въ Иркутской округѣ
Куленъ на 140, Илга на 200,
верстѣ отъ Киренскаго устья рѣка Кута,

3

текущая отъ запада, теченіе ея сказуютъ
болѣе 200 верстѣ . Судоходныхъ рѣкъ вливает-
ся пять , а имено : съ восточной сто-
роны, 1^я въ Киренской округѣ Киренскоя ,
2^я въ Олекминскомъ уездѣ Витимъ , и 3^я
Олема , 4^я въ Якутскомъ уездѣ Алданъ , а
5^я отъ запада течетъ рѣка Вилюй . По сое-
диненій втекающихъ рѣкъ и источниковъ
имѣетъ различную ширину : у Качугской
пристани въ 30 сажень , прямо города
Киренска до 140 , у Олекминска на 250
сажень , противъ Якутска разливается
верстѣ на 7 , и на 9 . въ частяхъ о-
стровахъ до 25 верстѣ , прямо Жиган-
ска на 10 верстѣ , при урочищѣ Кума-
курскомъ болѣе на дѣть верстѣ съ поло-
виною , по причинѣ высокихъ горъ съ о-
бѣихъ сторонъ . Ея глубина въ полную во-
ду бываетъ прямо Киренскомъ уездѣ сто-
рѣхъ сажень , а къ Якутскому уезду ста-
ваетъ сажень на 100 , а къ Вилюйскому
на ней извѣстна только одна сажень
меншая стала , а въ Якутскомъ уездѣ
Земли притоками
у рѣкъ Оленю до

и имѣетъ пять устьевъ, которые для судоходства способны, если только не будутъ препятствовать наносимые отпорами льда и близъ морского берега ледяные бани. 1^е Устье къ востоку Абардамъ-тинбилаяса, глубиною безъ мала пять сажень, течетъ по дну каменистыхъ крутизнь матерой земли на 45 верстъ длиною, вливается въ море у Бинотскаго мыса, у него хотя довольно глубоко, но за не имѣнїемъ спокойныхъ мѣстъ во время штиля совершаютъ плаваніе не безъ трудности. 2^е Устье Зшрб, якутами называемое Кбиллахъ, столько же глубоко какъ и первое, протекаетъ между островами на 50 верстъ; оно изливаетъ изъ себя знаменитую протоку подъ названїемъ Прюпи, коя по обстротъ своей послѣ всѣхъ устьевъ замерзаетъ. 3^е Устье Тачара или Хогастахъ, теченіе имѣетъ на 70 верстъ, глубиною на три сажени. 4^е Устье Абардамъ имѣетъ теченіе къ западу по дну высокихъ горъ матерой земли, длиною  и глубиною сажени на три. 5^е Устье  протекаетъ между отливлей  острововъ кривлеватю верстъ  и 9 сажени. Сіе устье названо  островнѣйшаго рода

Якутовъ. Онѣе якуты снзбшають свое радосло-
віе, что они въ небольшемъ количествѣ размно-
жились отъ Лѣного якута именемъ Шумата, и
называютъ себя однородцами съ Омогойбайскимъ пле-
менемъ кочевавшимъ прежде въ улусахъ близъ Я-
кутска. Большая часть изъ нихъ приняла Хри-
стіанскую вѣру и Русскимъ обновленіямъ послѣ-
дуютъ стараются; а прочіе придерживаются
ерубаго шаманскаго суевѣрія. Пропитаніе они
имѣють рыболовнымъ и птицеловнымъ упра-
жненіемъ, запасають на зиму съ осени, изъ ры-
бы сего дѣлають порсу, а кости сберегають
для корму сабанамъ, на коихъ они зимою тѣ-
дятъ за промысловъ Лесцовъ, впрягають хъ
нарты до 10 сабанъ. Лѣтомъ плаваютъ въ
оѣдкахъ, [то есть въ лѣжаныхъ толочкахъ
дѣланыхъ паненно изъ дерева.] Для житія
сего балаганъ строятъ изъ накиднаго по
островамъ холоднику. Лѣтѣ носятъ изъ
оленихъ кожъ парли и купяни; а олени
кожи отчасти вѣмьниваютъ на пещи
отъ Оленскихъ тунгусовъ, и отъ... и во
время осенней пави с... еней
колютъ. Въ разгара... сле-
нны, но любобитны... про-
стоправны. Для и... би-
вають изъ Якутска... а-
щики и привозятъ сѣ... ян

тавары : табанъ , понсїе хпосты и пряжу
 для стѣн , березовїе полозья и нартамъ не об-
 дѣлки , старую оловянную посуду для переливки
 на женскїе упрощенїи , желѣзные и мѣдные котлы
 топорки , ножи и прочїе орудїи , бумажные и хо-
 лщевые платки , восковые свѣчи , ладанъ , коро-
 лѣи , яреви и прочее ; а отъ нихъ вывозятъ въ
 Якутскъ изъ мясной рухляди вѣсъ родовъ пещбы ,
 бѣлые медведины , еусиной и лебяжей пухъ . Отъ
 амбы въ вѣднннхъ тапаровъ , за вѣсми прото-
 рами въ трудной потѣзди , по дороговизнѣ най-
 ма подпудъ и содержанїи , по крайней мѣрѣ трой-
 ной барышъ получаютъ .

Лена изобильна множествомъ праскнхъ и бѣ-
 лыхъ породъ рыбамн , а и мянно въ ней ловятъ :
 щуки , таймени , налимы , нелмы , стерляди , му-
 куны , чирбы , сиби , амбы и харбюзы . Рыбная ло-
 вя нелмы , мунуновъ и стерлядей при устьи рѣки ви-
 лая есть главнѣи предметъ къ пропитанїю якутски-
 жителямъ . етъ вездѣ по нѣскольку судовъ нагружа-
 ютъ рыбою . Лтнцъ при само-
 устьи , еуей и лѣтдей , такъ
 и осонъ дощельно . Замерзаетъ
 она въ сѣрѣ и октябрь , проходитъ
 съ вѣтъ въ половинѣ апрѣля , а къ устью въ
 полѣтѣ Юня по болбшей части Запорамн .

и выходятъ изъ береговъ наводняютъ низкіе мѣста,
такъ же мяекіе и пологіе берега обрываютъ.
Что до воздушныхъ приключеній надлежитъ, то
землетрясеній бывають легкіе, дождями ось мѣ-
ста не оскудеваютъ, снѣги въ Якутскихъ предѣлахъ
бывають глубоки, еромы мѣстамъ хотя и не
малы бывають, но особенностей не приключено,
по близости моря воздухъ свѣръ и весьма прохлад-
дается сѣверными морскими вѣтрами.

Водоходство по Лентѣ дощенинами, барками,
павознами и лодками; отъ Качуеской пристани
до Якутска, Жиганска и до предѣловъ самаго
льда весною свободное. Пороговъ нѣтъ, а есть въ нѣ-
которыхъ мѣстахъ съ вершины ея шиверы, чрезъ
которыя съ нуждою судовою ходъ бываеть. Нижне Ки-
ренска между частинскимъ и дубровскимъ станца-
ми, течеть, она излучинами между обсоныхъ у-
тесистыхъ горъ, которыя называются Шекки,
Туть обистрота теченія и рвие
подводныхъ камней верхи а. 1/2
отъ чего и шумъ слышенъ иби-
пристаней по Лентѣ пять дѣ
Якутска за 22 версты растоян иѣ
городъ; 3^я въ Оленинскомъ городѣ;

въ Анутситъ; а 5^а въ Жмеанскъ. Перевозовъ главнѣйшъ
на ней пять же: 1^а при Качугъ, 2^а близъ города Киренска
при станци Заборсколь, 3^а въ городъ Киренскъ, 4^а въ Оле-
кминскъ, и 5^а въ Анутситъ; а малые при всякомъ берегово-
селеній. Перевозы и нагрузки тамъ обзаводятъ при устьяхъ
рѣчки Куты и при устьяхъ рѣчки Илеи, гдѣ для связываема ча-
стнаго провѣянта есть магазинъ.

Берега Лены съ верьху до Качугской пристани съ о-
боихъ сторонъ нагорные, а потомъ плывучи видно то го-
рби, то луга попеременно. Лишь только начнется доли-
на, тамъ ужъ возвышаются горы, и такимъ образомъ она
продолжаетъ все свое теченіе. Во многихъ мѣстахъ горы
состоятъ изъ известняныхъ, фундаментныхъ, точильныхъ
и жерновныхъ наменцевъ. Береговые пески различны, какъ
то желтые, свѣтлые и крупныя. По обоимъ сторонамъ
Лены съ верьху даже до рѣчки Вицима, селеніе пологихъ
горъ населено русскими земледѣльцами 150 деревень, 5
слободъ, и 3 острога. Хлѣбопашество у жителей
есть главное упражненіе: тщаніемъ ихъ опричь вби-
сокихъ деревень въ хорошее состояніе,
на каковыя тамъ нивы и зрѣлыя пла-
хты и ленны; а между
и съ березниномъ, осинникомъ
лиственомъ, пихтовникомъ и ельникомъ служатъ

жителямъ на всякое изобиліе. На многихъ и островахъ
отъ земнаго моря возмичаетъ плодотворное обиліе
житъ и прекраснѣе леса березовыми рощами окруже-
нныя. Нижне рѣки Витима на берегахъ Лены въ уще-
рженныя потовыя ^(*) стани рускіе населяются; на о-
нбыхъ станахъ лошадей содержатъ Якуты. Въ О-
ленминской округѣ отъ вѣсоныхъ горъ унижающіяся
удалія покрываю лѣсвишными лѣсами, и частію
пространныя леса обросли пбирейными травами,
на нихъ поевые якуты пасутъ стады рогатого сло-
та, отъ него не топлёное масло продаютъ Олекми-
нскимъ согражданами. Въ прѣдѣлахъ Якутскаго у-
езда дремучіе лѣсвишныя дубрава покрываютъ
горы и глубокіе долины. Нѣкоторые острова бере-
зники и тальники наполнены. Близъ Якутска
обширныя степи наполнены солянками, и на нихъ
красныя и желтыя цвѣты саранъ испещряютъ
зеленъ, [на ихъ корни якуты составляютъ на-
рочитой съѣстной запасъ.] На онбыхъ степяхъ у
жителей главное и самое выгодное ^(*) занятие
упражнение: ибо на ихъ рогатыхъ животныхъ на пи-
щу якутскимъ гражданамъ, ^(*) и тя-
желей множество лошадей отъ ^(*) является.
Нижне Якутска за 40 верствъ Сергеева гора примѣчательна

(*) потовыя станицы отъ рѣки Витима до горы
Мизанска итд. 55.

паменными челями. Въ Жиганскомъ утвзрѣ карачило
ввконіе горы обросли прутнвилъ листвинишными лѣсо-
до Ситтешцаго суелана; а отътуда чель ближе по рѣкѣ
плвѣтъ къ устью, тѣмъ болѣе показываются при-
влеватые листвини, да и тѣ малорослѣе, которѣе въ
близн Кумансуренаго урочища, чрезъ 100 верстѣ оманчи-
ваются. Отъ сего мѣста далѣе по обѣимъ сторонамъ
рѣки видимѣи памениствіе и безплоднѣе голыци су-
хилѣ мохилѣ поирвѣтъе, коимъ питаются дикіе оле-
ни. И на многихъ голыцахъ отъ жестокой стужи
ни поща не растаеваютъ скъеи. Отъ нихъ сплываютъ
щѣся къ подошвѣ утесиствѣхъ горы урочія столѣ
елубони, что солнце въ нихъ егда проникаетъ. Въ са-
момъ ея уствѣ, егда разливаеся она различными
протоками, мѣлями наполнено.

Естественное состояніе въ берегахъ есть различно;
отъ Качура до рѣки Оленки въ нагорныхъ сторонахъ
грунтъ глинистъ, пѣлаватъ и песноватъ; а въ
долинахъ и на многоторвѣхъ островахъ поверхность
Серной земли, на коихъ трудолюбивѣе земледѣльцы
воздѣлаютъ, извлекаютъ изъ нѣдръ земли
пѣлавнаго качества материна инде
мяеиное, которое лучше къ плодородію; а
инде ея тѣмъ слое, по вязности
своей отъ безплодную землю;

потому и плодородіе не везуть одинакое. Одна-
кожь для домашней економіи не только у жителей
нѣтъ недостатку, но еще для сплави въ Якутскѣ
продаютъ торгующимъ, кои наезжаютъ прові-
антомъ большіе барни. Близъ Якутска у покро-
вской пустыни материнъ земли черной ситиеннѣи-
съ песномъ и хлѣбороденъ; но по малости жи-
телей, или небреженіемъ весьма мало земли
распахано. Дальше нанизъ по Лентъ на степно-
носныхъ лугахъ и островахъ довольно влажности.
Въ Жиганскомъ утѣзѣ къ Ледовитому Океану,
набережные горы каменисты, а частію старая и
песчаная земля съ лишномъ моиратна, потому
и нѣ земледѣлію не способна. По сторонамъ
ся рѣки во вѣсахъ лѣсахъ большихъ горъ, доволъ-
ство пошнѣихъ звѣрей особливаго примѣчанія
достойно: зайцы, бѣлки, хорошіе волки, лиси-
цы и соболы пладятся; а при устьѣ ея на остро-
вахъ промышляютъ вѣсехъ родовъ песцовъ.

Алгодитнѣе предметѣ суть отличные горы,
висоты, на рурности сѣверной, сѣвер-
знамѣи микераловныхъ въ пещерѣ
обстоятельно изслѣдованъ приложе-
ны у сего Рисунки съ подробнѣишми
кѣи.

Утѣзный земледѣль Антонъ Ловевъ



Рисунокъ горъ желтаго песка, которая въ Ирн-
тинскомъ уездѣ, отъ Качуеской пристани въ низъ по рѣ-
кѣ Лентѣ въ 10½ верстахъ, по теченію ея на правѣмъ берегу.

Замѣчаніе.

Сей желтой песокъ отличается отъ обыкновеннаго бле-
стательными кварцами и разноцвѣтными не прозра-
чными маленькими камешками. Снято геоме-
трически мая 15 дня 1785 года.



Снималъ уездный землемеръ Антонъ Шольевъ

Рисунокъ шаманскаго камня, котораго въ Иркут-
теномъ уездѣ, отъ Качаной пристани въ низъ по рѣкѣ
Ленѣ въ 20 верстахъ, по теченію ея на правомъ берегу.


Замѣчаніе

Сей шаманскій камень представляетъ видъ стѣла, на покатѣ
съ горби, и примѣчательнъ чептеросторонною фигурою съ перешей-
камъ. Надъ перешейкою нависшійся камень сверху обросли дерномъ.
Снятъ географически майя 15 дня 1785 года.



Снималъ уездной Землемѣръ Антонъ Шолѣвъ

Масштабъ Россійскихъ сажень.




10

Рисункъ утеса бѣлаго камня, которій въ киренскомъ
уездѣ, прямо устьинтской слободѣ при устьѣ рѣчки Куды
по теченію ея на правой сторонѣ.

Замѣчаніе.

Сей утесъ бѣлаго камня по наклонности крутой горѣ,
опруженнѣи рощею соснага и лиственнага и Ельница, издали
представляетъ видъ нѣкотораго зданія, и красныя по
немъ полоски съ блестящими кварцами придаютъ ему
красу. Снято геометрически Маи 24 дня 1785 года.




Рисунокъ утеса коврижнаго, которій въ киренскомъ
уездѣ отъ Киринска ниже. За 16, верствъ, по теченію
Ленви на правомъ берегу.


Замѣчаніе.


Сей утесъ поверхной состоящій изъ крѣпкого стараго
камня, прилѣгательствъ шестью свалами въ подобіе
ковригъ, которіе обдѣланы водою.

Снятъ геометрически Мая 30 дня 1785 года.



Снималъ уездный землемеръ Антанъ Шолетъ






Планъ положенія береговъ рѣки Лены въ Куренскомъ уѣздѣ, отъ города Куренска въ низъ по Лене въ 286 верстахъ, отъ Филиппунова бѣга до бѣговъ Лвовъ на 40 верствъ, съ показаніемъ рисунновъ, видъ утесовъ щекъ и бѣговъ, подобіе плавучихъ на судахъ и баржахъ опасныхъ.

Заключеніе.


Отъ Тастикскаго стана быстро теченіе Лены обѣдъ на самой бѣгѣ Филиппуновѣ, по которой по теченію Лены на лѣвомъ берегу, опасаясь онаго обилие плавучихъ и протамъ береговъ. Милыя потоки бѣги, опасаясь утеса щени по которой по теченію Лены на правой сторонѣ, плавучихъ обилие на лѣвомъ берегу. Отъ щени также быстро теченіе по щени, по которой по теченію Лены на лѣвой сторонѣ. На половинѣ сей щени издреле съ поверхности утеса обилие намень плавъ въ водѣ, въ обилии обилие надъ силъ намень водѣ на 3 сажени, а въ малую воду по верховъ водѣ видны на 1 сажени. Теченіе Лены по сему намень плавъ быстро, шмель плавъ слишкомъ за 2 1/2 версты. Если суда и баржи вздутъ на той самой быстро, она надъ силъ намень, то съ ее и оттербають немогутъ, и въ сѣмъ случаѣ не только опасно, но и въ дѣственно. Въ срѣднѣмъ водѣ хотя шмель отъ намень гораго еромлае съ силнѣми валами, но не такъ. Опасно, ибо валами суда и баржи отнасятъ на материнѣ. Известно мителамъ въ близнѣхъ селѣхъ, что на сѣмъ намень баржи разбило, а люди на доскахъ на

берегу вѣтавали, и съ того время плаваютъ съ праводинами по лѣ правой береговъ. Малые мизы сѣмъ намень перевербають на лѣвую сторону отъ щени, коя на правой сторонѣ. Оттербають на материнѣ и отъ камнѣ, по которой менды протѣе щени и обилие рѣкѣмъ; естелинѣ не оттербають, то и хѣв томъ также быстрою сильно надъ силъ береговъ. Запоратъ что и обѣ намень баржи въ выномѣ разбило, и хотя нисѣ перенали бѣги, ко въ обилии, отъ того шмель и названіе плавучихъ плавъ бѣги. Отъ пѣнаго бѣга не дѣвращило стана на лѣвомъ берегу 4 бѣга, опаснѣ же, по томъ что быстрою намень надъ силъ. На правой береговъ Лены стана бѣга бѣги, также опаснѣ. Снабжаютъ, что обѣ обилие бѣги, баржи съ провантомѣ вредило, зны отшибла парубка и она, на око осела, и съ оной шмель челаѣкъ. Въ обилии штели и въ малую воду не обилие. Снятъ геологическіи яны 27. 1785 года.



Масштабъ въ Планѣ Россійскихъ верствъ.

Масштабъ къ рисункамъ въ сажняхъ.




Рисунокъ 14^{ти} минеральныхъ ключей, которые въ Киренскомъ уездѣ, отъ Киренска въ низъ по рѣкѣ Ленѣ въ 362^{хъ} верстахъ, по теченію ея на лѣвомъ берегу, между паршинскимъ и хуйскимъ станками.

Замѣчаніе


Они минеральные илюи молочной воды низвергаются съ крутизны утесистой горы, и втекаютъ при ея подошвѣ въ рѣку Лену. Въ они на вкусъ соленые и кислые; запахъ имѣютъ весьма противный и стоекъ вонючій, что на низъ теченія портить до двухъ верстѣ обманіемъ чувствительные.

Изъ оныхъ примѣчательнѣе восьмой ключъ, который бьетъ пенистымъ потокомъ изъ каменной расщелины, и по сторонамъ его нѣкоторыя камни покрывае плесенью, а иные видома на подобіе горячей стѣны. Сняты геометрически Юня 3^{го} числа, 1785^{го} года.



Снимокъ и описаніе уездный Землемѣръ Антономъ Полевъ

Масштабъ 10 20
сажень

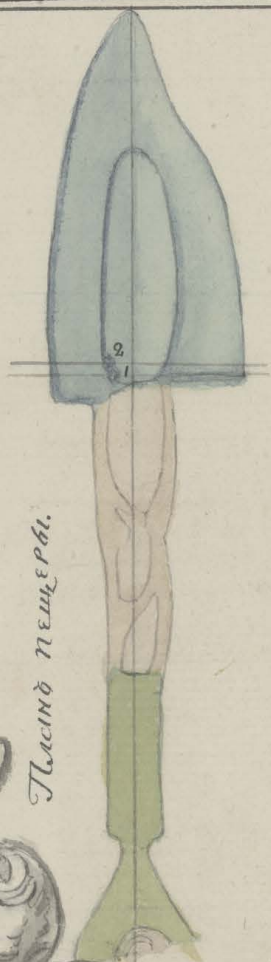


Планъ и Рисунокъ Пещеры, въ Алекминскомъ уездѣ, отъ города Алекминска въ вербахъ по рѣкѣ Лекть въ 29^{1/2} верстахъ, по теченію ея на лѣвой сторонѣ, между Жербинскимъ и Ушакинскимъ станнами, съ показаніемъ профилей.

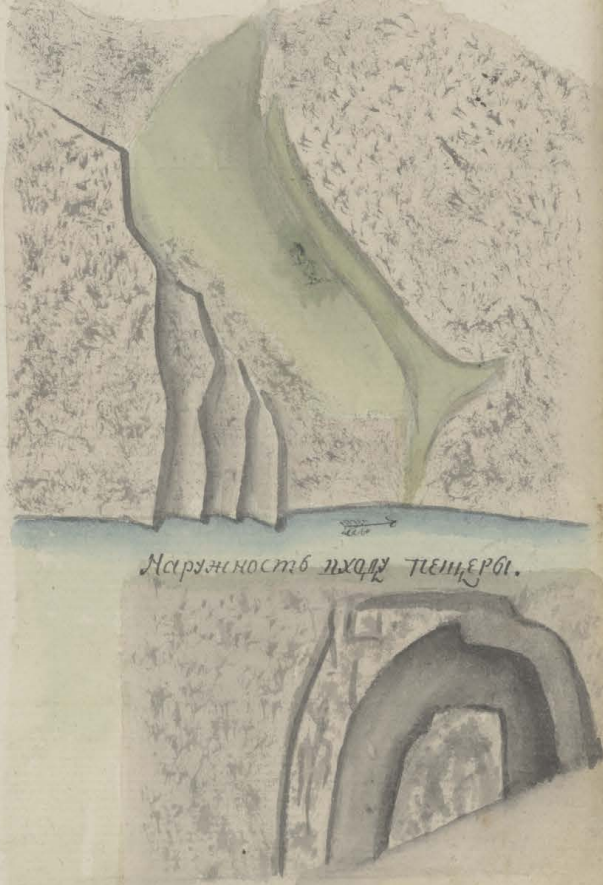
Замѣчаніе.

Ся пещера въ наклонной утесистой горѣ, естественное свое положеніе имѣетъ въ постопн. Наружность входа наподобіе простой разщелины, по которой до вѣрствы пещеры неширокій проходъ длиною пять сажень, по ногамъ и тѣмъ, давно негнувшихъ, отверстіемъ пещеры расширяется на три сажени и разногортною обширностію простирается въ длину на семь сажень съ полажною. Основаніе ея покрѣпото зеленою и палого возвышается. Стѣны и сводъ составятъ изъ иртыганаго камня. Однолирная двухъ сажень въ высота составляетъ въ ней естественную красоту. Отъ конца сѣхъ пещеры по обѣ стороны тѣсныя проходѣ въ другой пространтѣищей пещерѣ; на правой сторонѣ весьма тѣснѣй проходъ соединяется съ лѣвѣй проходѣмъ. А лѣвѣй проходъ между обитавшихъ наменьшъ стѣнѣ, длиною 13^{1/2} сажень, въ высоту мѣстами въ аршинѣ, а инде на поларш

аршина, шириною въ устьѣ своей на одну сажень; а у отверстія другой пещеры гораздо ужее. При самомъ входѣ въ пространтѣищю пещеру съ перваго взгляду показываются дѣлѣ ледяныя капляныя схожи на статуи, которыя чистотою и прозрачностію подобны христалю. Отъ оныхъ капляновъ пещера расширяется на право шесть сажень, а на лѣво гетѣри сажени, длиною семнадцати сажень. Осламаніе, стѣны и сводъ ея покрѣпоти гладилѣмъ лѣдѣмъ. Въ высоту она при самомъ входѣ на три сажени, и въ концѣ своей сводъ пропорціанально до осламанія снѣжається. Въ сѣи пещерѣ обитавшіе люди утверждали, что ледяныя статуи показываются зимою обильнѣе, потому что они и тѣмъ вѣютъ. Снято гламертрически июня числа 1785 года.

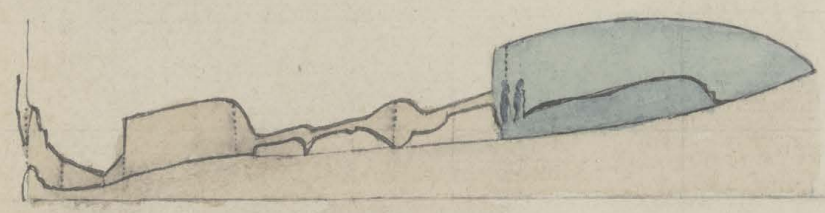


Рисунокъ утеса, по которому ходъ съ берега къ отверстию пещеры.

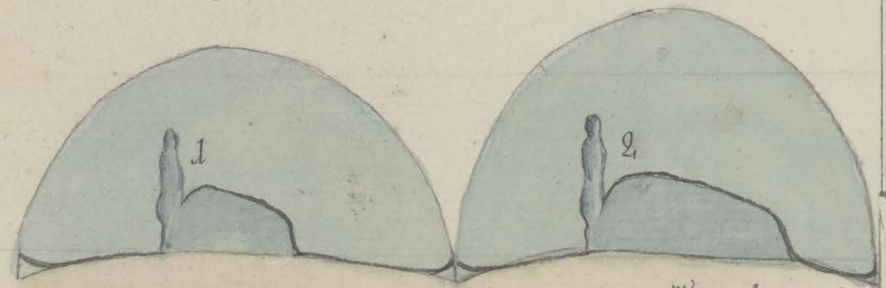


Наружность входа пещеры.

Продольная профилъ.




Поперешные профилы.




Масштабъ по плану и продольной профилѣ, русскіихъ сажень



Масштабъ по поперешнымъ профилѣмъ вѣс. сажень



Снималъ и сочинялъ, уездный землемеръ Антонъ Колетъ



Рисунокъ гусинскихъ горъ, которыя въ Алеклинскомъ
въ 169. верстахъ, по теченію ея на правомъ берегу

Замѣчаніе


Сія гусинскія горы длиною на дотъ версты съ по-
ловиною, отъ сѣвернаго слоя свѣтлой мѣл-
кой россѣтки, синяго, зеленоватого, темноприсна-
го и бѣлаго каменнаго шифера съ нескѣмъ издалика

уздѣ, отъ города Алеклинска въ верствъ по рѣкѣ Лентѣ
между масженскимъ и харатюгомъ станками.


представляетъ видъ не безъ пріятности; а по
близости такого различія слоевъ разсмотрѣть
не можно. — Снято геологически дюня
9^{го} числа, 1785^{го} года.



Маасштабъ Россійскихъ сажень



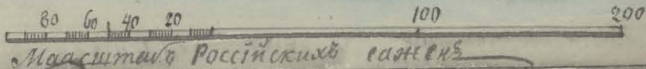

Снималъ уздѣной землемеръ Антонъ Колеба




Рисунокъ утеса въ Якутскомъ уездѣ, отъ города Якутска въ верховъ по рѣкѣ Лена въ 217½ верстахъ, по теченію ея на лѣвомъ берегу, между Ожюранскимъ и Сябскимъ станками.

Замѣчаніе

Сей утесъ изъ извѣстнаго желтоватаго камня съ бѣлыми слоями, длиною пятнадцатъ верствъ и триста сажень, въ нѣкоторыхъ мѣстахъ сложенъ на развалившася стѣны, а иныя какъ будто здѣланнѣй каменнѣй берега. Снято ея метрически июня 16 числа, 1785 года.



Сущая утеснѣй земля въ Антонъ холмѣ



Рисунокъ утеса, который въ Якутскомъ уезде, отъ города Якутска въ вербахъ по рѣкѣ Ленѣ въ 200.
верстахъ, по теченію ея на правомъ берегу, между Омурканскимъ и Синскимъ станнами.

Замѣчаніе

Сей утесъ длиною на пять верствъ съ половиною, состоитъ изъ Сиднопраскаго камня, прорѣзаннаго по немъ блѣднѣе камня узинккіе наоски составляютъ видъ къ любопытному зрѣнію не безъ прѣлности. Снятъ геометрически Юнкъ 18^{го} С. 1785 года.


93



Масштабъ Россійскихъ верстъ



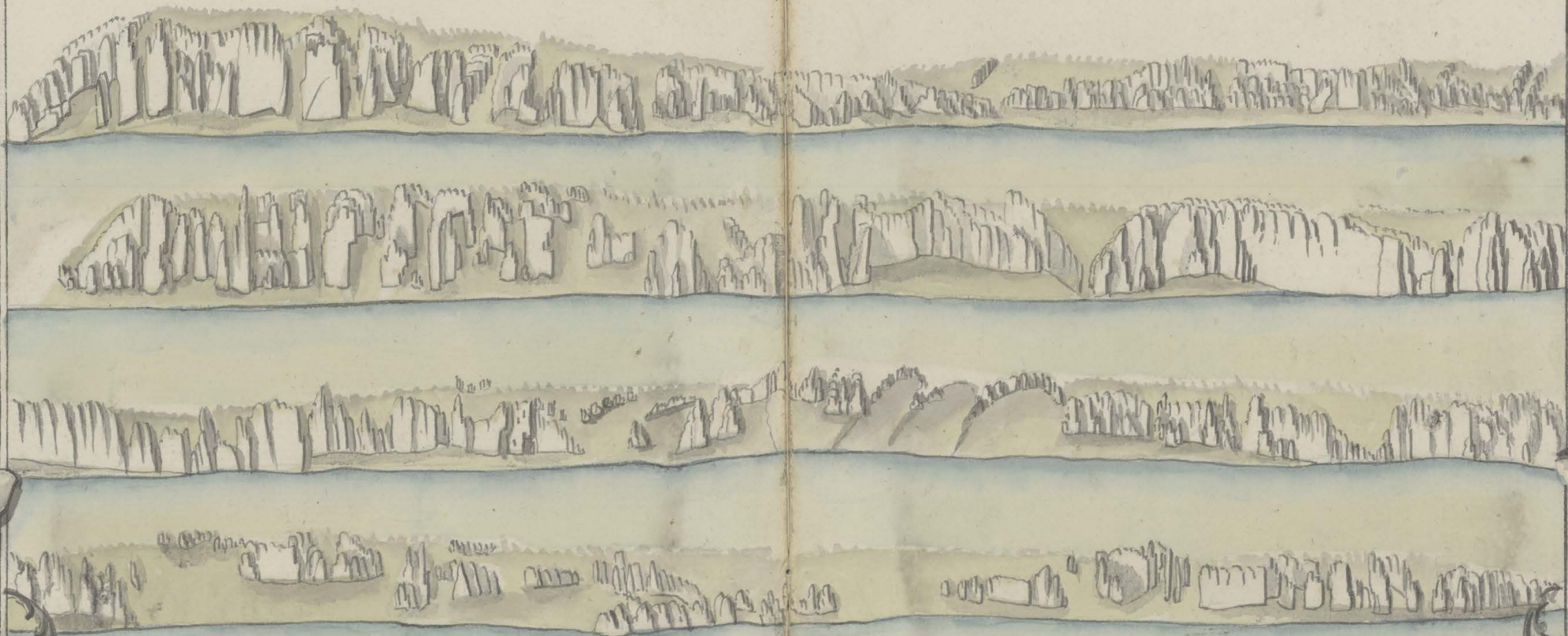
Снималъ утѣнный землемеръ Викторъ Колевъ




Перспентъ Столбового ущеса, которбй въ Якутскомъ уездѣ, отъ города Якутска въ вербахъ по рѣкѣ
Лентѣ, въ 168. верстахъ, по теченію ея на правомъ берегу, прямо Батамайнова и Миторскова станковъ.

Сей ущесъ длиною 22. версты и 284 сажени, представляетъ удивительнаго виду естественныя предмѣты на подобіе
множества столбовъ, 29 семи родовъ стоящихъ изъ желтоваго, красноватаго и сѣраго-краснаго камня. Въ разсѣдинѣ
между столбовъ частію описывается желѣзная руда. Снятъ въ перспентѣ юня въ 20, юля по 14^е число, 1785 года.

25


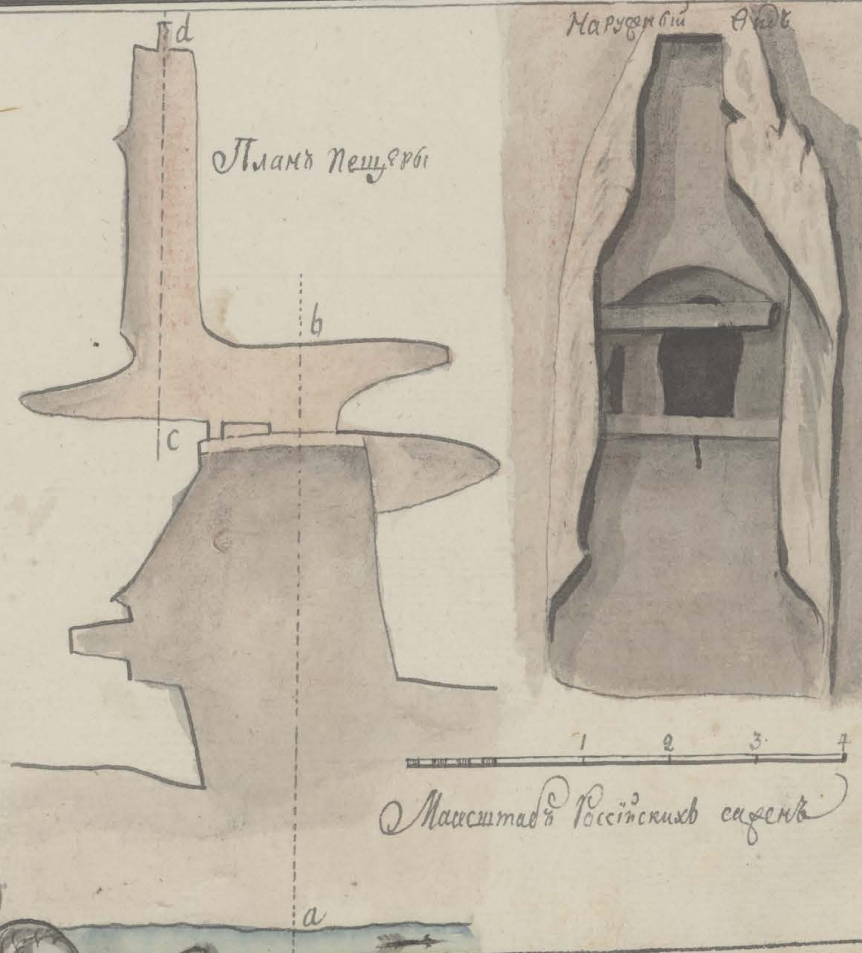





Планъ Пещеры разбитой водою, которая въ Якутскомъ уездѣ, отъ города Якутска въ верхахъ по рѣкѣ Ленто въ 160. верстахъ, по теченію ея на лѣвомъ берегу, между Токкарскимъ и Титварскимъ Битками, съ показаніемъ нагорнаго вида и профиля.

Замѣчаніе

1^o Существо пещеры разбитіемъ водою явствуетъ изъ того, что въ верхахъ отъ земли въ двухъ сажняхъ съ ортою по ращелинѣ на поперекъ пещеры всажено длинное бревно; которое не иначе какъ отъ случающагося во время всиратій рѣки ледянаго Заломъ, облобито водою въ ращелину занесло. 2^o Вся ея карзность и внутренность утрачена многообразными гладкими и яминками; которые не иначе какъ водою обшмисравещивъ лоси въ себѣ составили. Снято геометически годъ 15^{го} числа, 1785 года.



Снималъ уездной Землемѣръ Антонъ Колеба



Рисункомъ росбиты по горѣ Лунхъ, которая въ Жиеанскомъ уездѣ, отъ города Жиеанска въверхъ по рѣкѣ Лентъ въ 330 верстахъ, по теченію ея на лѣво-берегу.

Замѣчаніе

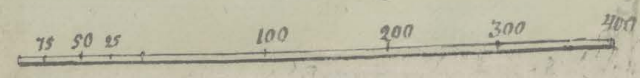
Ся росбитъ глиною полтарви версты, составтъ изъ щебѣна, песка и глины, достойна прилѣганія бѣлѣшми на позадѣ шаровъ, и малѣшми на позадѣ ядровъ краснѣшми тяжѣлѣшми камнями, которѣе содержатъ въ себѣ желѣзную рѣду.

Снато геометрически Сентября 1 числа 1765 года.



(нишамъ и сошнѣмъ) Землемѣръ Антонъ Кошеви

Маасштабъ Россійскихъ саженъ.



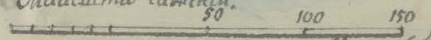
Рисункомъ Оерофенина стала, иотарвѣи въ Жиеанскомъ уездѣ, отъ Жиеанска въ верхъ по Лентъ въ 75 верстахъ.

Замѣчаніе


Янтѣ сталабѣмъ называють на верхней изголатѣ острова 2 утѣскѣтѣе сопки, и по сѣвѣрѣю чѣмъ на нѣшъ нѣшней бѣшней шаланни Оерофени предѣшайѣ, и повѣстѣютъ что бѣшайѣ она нѣшней на нешъ по смѣрѣи своей Янтѣ Талѣ зблѣлашъ и каводима зѣнашъ; по причинѣ кой отъ чрезмѣркой своей простотѣи миловождѣе Янтѣи възнашъ попарности Оерофении зертѣютъ подаркомъ дѣмѣшкѣмъ съ парѣами сбрасаютъ въ воду съ танѣмъ приговорамъ: „Вотъ тѣбѣ Оерофениа ператѣ дѣнѣи и парѣи, а камѣи не керай!“ Снато геометрически юня 3 числа 1766 года.



Маасштабъ Россійскихъ саженъ.



Уездный Землемѣръ Антонъ Кошеви



Рисункомъ горы Кулакурской замони, которая въ Жиганскомъ уезде, отъ города Жиганска
въ низу по рѣкѣ Ленѣ въ 660^{то} верстахъ по теченію ея на правую берегу.

Замѣчаніе

Сія гора Кулакурской замони изъ шестистой россыпи и вбисоныхъ утесовъ представляющахъ
длинныя камни схожи на столбы, между ними явственнѣе разсѣдкы изпачають свирпыя вѣтры.
Снято географически юля 15 числа, 1786 года.

Гора длиною 3 версты 220 сажень.




Гора длиною 6 верствъ



Гора длиною 5^в 450^{са}



Снимокъ Землемѣръ Антономъ Косовымъ



Рисунокъ утеса Огустового, который въ Жиганскомъ уезде, отъ города Жиганска въ низъ по рѣкѣ Лентѣ въ 745 верстахъ, по теченію ея на правѣ берегу.

Землеуказаніе.

Сей утесъ въ мѣсту рѣчки Ленты прямо острова Дебняка, видѣнъ и имѣетъ въ породѣ столбовъ желтого и сѣраго камня, длиною на 400 сажень, высотой до 75 сажень. Снятъ геометрически Юля 18^{го} числа, 1786 года.



Масштабъ российский сажень 50 100. Уездной землеуказъ Антонъ Ковалевъ


Рисунокъ каменнаго столба, которій въ Мисанскомъ уезде, отъ города Мисанска въ низъ по рѣкѣ Лена въ 760. вер.


Замѣчаніе


Сей каменный столбъ утесистому сопкою, стоитъ по край пещи нова острова, у самаго материкаго теченія, примѣчательнѣе тѣмъ, что отъ него рѣка Лена иль во стону и западу въ Ледовитое море мѣжестою протоиъ весьма обширно простирается, и особливо изустнѣими усѣленіиъ. Якутовѣ повѣствованіями до слопамятенъ, но ими не безъ причины утверждатъ старинтца: „ что на сопкѣ нарочно вбиладенъ плитами столбъ иль потпорѣмъ шаманомъ знашимъ въ усѣленскомъ уездѣ, потпорѣи де со своею дочерью шаманной се бражда съ усѣбянскими жителями съ 70^{ти} теловънами въ рестономъ стертланій на праволѣ берегу Лени, и билаъ подтверденъ согдами, по елину ихъ ополченіе въ ильсполно пратѣ полкѣство оружія билаъ превосходнтѣ, и потому онъ съ дочерью хотѣлъ въ вѣдѣть, тогда ель въ леонбно^ю тояночѣ уобъратъ иль слобу; но враги его не утолѣ отъ ярости въ побѣль его дочь застрѣлили, а онъ перевезя ее тѣло иль сопкѣ, на вервахъ между плитами погребъ, и въ знеиъ той мочисли вбиладъ плитами столбъ, заповѣрѣ одкорядными янталаи вътнѣ. Сей столбъ чтитъ жерѣвами для погребенной канѣ^ю дочери его шаманни. „ Съ того вѣляни по оному преданію непрешеннѣе якутѣ и почитаютъ точно таиъ же, наиъ описана вообще подъ № 14^и. Оуакохотѣ можно думать, что плитаной столбъ не рускими ли вѣлѣсто маяиъ билаъ здѣланъ; ибъ въ 15 сажняхъ отъ слобѣ признаиъ деревяннаго креста, наладитъ иль томъ вѣлѣрѣиѣиъ. Снато геометрически Юлиа 22 вѣла. 1766 года.





Мушкетеръ Антона Кольца
на снѣлѣ вѣлѣнги. 100











1717
1717.