

Et 133

Dipalorio montano

Dipa

di ...



~~Di Gualtero Mancini~~

III III 7



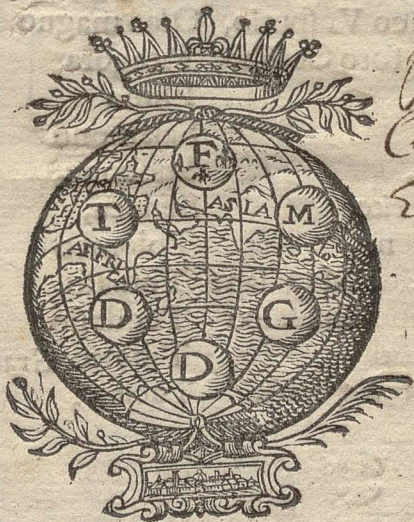
# IL MONDO E SVE PARTI

CIOE

EVROPA, AFRICA, ASIA,  
ET AMERICA.

Nel quale, oltre alle Tauole in disegno, si discorre delle  
sue prouincie, Regni, Regioni, Città, Castelli, Ville,  
Monti, Fiumi, Laghi, Mari, Porti, Golfi, Isole,  
Populationi, Leggi, Riti, e Costumi.

Da Gioseppe Rosaccio con breuita descritto.



*pp. Eremitan  
Camaldulens  
Eremiti Versand*


IN FIORENZA, Appresso Francesco Tosi. 1595.  
Con Licenza de' Superiori.

*Alessandro del Pace n. 5*



# AUTORI CITATI

nell'Opera.



Agostino,	Giuovanni Euangelista
Aristotile,	Gian di mena,
Auerroe,	Lucano
Alfagrano	Mose,
Alessandro Piccolo-	Mercurio Tremegi-
mini.	sto,
Anibal Romei,	Macrobio
Agusto,	Marco Polo,
Almerico Vesputio,	Olao magno
Christoforo Colóbo,	Pitagora
Cesare,	Plinio
Dauid.	Salamone
Dante,	Strabone,
Democrito	Seneca,
Eratostene,	Tolomeo
Ferdinãdo Magalane	Tomaso.
Giuseppe Giudaico	Teodósio
Gregorio	Tiberio Gracco,
Giorgio Agricola	Tacito,





AL  
SERENISSIMO  
FERDINANDO  
MEDICI,  
GRAN DVCA DI  
TOSCANA.



OGLIONO Serenissimo Gran Duca, tutti gli huomini, che non son priui di ragione, hauere vna particolare inclinatio-  
ne e deuotione ad alti e gran Signori: Laon

de procurano con diuersi modi farsegli conoscere per deuoti serui, chi in vna maniera, e chi nell'altra. Quindi è ch'io desiderando di essere nel numero di questi tali, cercai via & modo di ponere ad effetto questo mio desiderio, & conoscendo le mie forze non esser sufficienti à maggior imprese, deliberai con quelle particular doti, che Dio m'haueua concesso farmeli conoscere per diuotissimo, & humilissimo seruo. La onde con l'occasione di que



sta mia opera di Cosmografia, Geografia, & altri particolari, per arra del sì deuoto animo mio l'ho voluta sotto il gran nome suo mādār alla publica vista: E due sono state le cagioni S. A. che mi hanno mosso; Vna è la deuotione; l'altra è perche la descrizione del mondo, e sue parti, solo ha Inuittissimi, & Serenissimi Eroi, piu ch'ad altri si conuiene si com' a quelli che per diuino volere è data la potestà di regnare, & dominare i popoli, le Prouincie, e gran Città: E perche V. A. S. ha il dominio della Regione della Toscana: Regione non solo ma imperio felicissimo, qual mi pare & è in effetto la piu bella parte de l'vniuerso; poiche in lei, non solo, sono tutte le gratie del Cielo: ma v'impera il Maggior Signore, che in essa mai sia stato Illustrato di tutte quelle virtu, delle quali deue essere adorno vn tanto Prencipe. E che sia il vero: ecco V. A. S. è clemente, e caritateuole verso i poueri: accarezza i Nobili, sgraua la Plebe, conferua la Religione, amministra Giustitia con misericordia, dona secondo i meriti, essercita i suoi popoli nell'armi, honora i belli ingegni, & aborrisce i vitiosi, riguarda tutti gratiosamente, e cortesissimamente risponde a chiunque li parla, e giustamente licentia sodisfatto ogn'vno; queste sono parti, che sono non solo innate  
ma



ma come di celeste numē; Percio farei stato  
empio à me stesso, se non li hauesse per que-  
ste & altre cause dedicato con tutto l'affetto  
dell'animo mio, la presente fatica . La suppli-  
co dunque ha riceuere questa, si come suole  
riceuere tutte le cose, che da suoi lealissimi  
serui, miei pari, le sono offerte & con questo  
inclinandomeli, Prego la Maestà d'Iddio per  
la conseruatione, & esaltatione sua. Di Fi-  
renze alli 23. di Gennaio. 1595.

Di V.A.S.

humilissimo, e deuotiss. seruitore

Gioseppe Rosaccio.





**TAVOLA DI TUTTO QUELLO**  
che nell'Opera di notabile  
si contiene .

**A** Lemagna con sue provincie & città, a car. 84  
 Alfaria con sue città, & costumi di genti, a car. 86  
 Austria con suoi confini, & habitatori, a car. 96  
 Abruzzo con sue città, & terre, a car. 112  
 Acaia, e Theffaglia con suoi confini, a car. 137  
 Attica, Beotia, & Epiro. 139  
 Asia con suoi provincie, & regni, e confini 148  
 Asia minore con sue regioni 149  
 Armenia, Iberia, & Colchide 150  
 Arabia felice cō sue città 152  
 Aragoſia, & Gedroſia provincie d'Asia 153  
 America quarta parte del mondo con sue provincie città, & popoli 160

**B**

Biscaglia, Galitia, & Navarra. 47. 48. 49.  
 Bertagna con suoi confini, e città. 63  
 Borgogna e sue terre 68  
 Barbante, e Fiandra con altre provincie 73  
 Bauiera con suoi luoghi principali 89  
 Boemia Regno cō suoi terre 95.

Basilicata e suoi termini. 119

**C**

Cielo, è perche sia di forma sferica. 3  
 Cielo è sua eccellenza. 3  
 Cosmografia come si dichiara 5  
 Cause del Terremoto 12  
 Calis Isola, e sua historia. 44  
 Castiglia vecchia, e nuoua con sue città. 47. 48.  
 Carintia con sue terre, & costumi 97  
 Carnia e suoi habitatori. 97  
 Calabria e suoi termini 113  
 Cardadan e sue terre 154

**D**

Dio è senza principio è senza fine, 2  
 Diuisione di tutte le sfere. 5  
 Diuisione di tutta la terra. 22  
 Delle città della Francia principali. 52  
 Diuisione delle provincie della Francia. 56  
 Definato provincia e sue città. 69  
 Dania Regno con suoi popoli. 93

**E**

Europa con suoi confini, & da chi prima habitata, con le sue provincie, & grandezze 27  
 Entrate che si cauano della Fran



# TAVOLA

Francia . 57  
Elettori dell'Imperio. 85. 86

## F

Figura sferica essere la piu perfetta . 2

Fiumi che producano arena d'oro 15

Francia Aquitania e suoi confini 57

Francia propria, e sua grandezza 65

Franconia e sue città 91

Friulicò sue città e terre. 106

## G

Geografia che cosa sia 6

Grandezza dell'Inferno purgatorio, limbo, & seno di Abramo 10

Guascolca e sue città 59

Gallia Belgica, e sue città 71. 72.

Grecia & sue città 137

Giappone Isola e sua grandezza . 154

## H

Hebridi & Horcade Isole 33. 34. 35.

Helueria e suoi popoli 87

Hafsia e sue città 91

## I

Inferno doue sia 7

Inghilterra & Irlanda Isole 29. 30.

Italia con suo primo nome 104

Istria con sue terre 106

Isola di Sicilia, & Sardegna 118

Isole moluche è so clima 155

## L

Linea Meridiana, come si intendi. 19

Lombardia e sue città 111

Latio e suoi luochi 114

Liguria e sue città 116

Lituania, Ljuonia, & Moscouia 122

## M

Mondo sensibile e sua simiglianza 2

Moti differēti nelle sfere. 5

Modo p misurar la terra. 18

Marca antica, e Marca noua 93

Morauia è sue città 96

Marca Triuigiana, e sue città 110

Marca d' Ancona e sue città 112

Moscouia con sue terre 149

Margiana Batriana, & Hircani 152

Māgi prouincia d'Asia. 154

## N

Nobiltà del Cielo 3

Nomi de metalli secondo li Alchimisti 14

Normandia e sue città. 63

Nuoua Spagna con sue prouincie 160

## O

Oláda Geldria, e Frigia. 78

## P

piccardia con sue città 66

Prouenza e sue terre 70

Pomerania 93

puglia e sue terre 112

Peleponesio e Laconia 138

Pale-



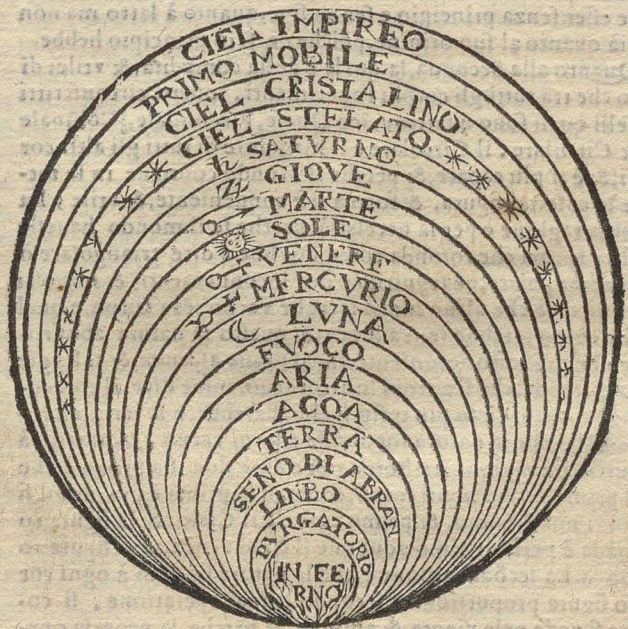
# TAVOLA.

<p><b>Palestina, Siria, Iudea e Idumea.</b> 150</p> <p><b>Persia, Asiria, Partia, e Media.</b> 151</p> <p><b>Peru con sue Prouincie.</b> 166</p> <p><b>Podolia e Plefcouia</b> 122</p> <p style="text-align: center;"><b>R</b></p> <p><b>Ragioni perche il Cielo sia Sferico.</b> 1</p> <p><b>Regno d' Aragona e sue città</b> 42.</p> <p><b>Regno di Valenza e sue città</b> 42</p> <p><b>Regno di Murtia e sue città</b> 43</p> <p><b>Regno di Granata e sue città</b> 43</p> <p><b>Regno di Portogallo, e sue città</b> 49</p> <p><b>Romagna, e sue terre</b> 112</p> <p><b>Romania, e Rofsia con sue città, e confini</b> 121</p> <p style="text-align: center;"><b>S</b></p> <p><b>Sfere come l'vna contenghi l'altra.</b> 7</p> <p><b>Stadi, Miglia, Leghe, come siano differenti</b> 18</p> <p><b>Spagna e suoi confini</b> 39</p> <p><b>Spagna in quante parti deui fa.</b> 40</p> <p><b>Sauoia e suo tenere</b> 69</p> <p><b>Suezia e sue città</b> 90</p> <p><b>Sanfonia, e suoi luochi</b> 92</p> <p><b>Slesia, e suoi popoli</b> 95</p> <p><b>Scithia</b> 152</p>	<p><b>Somatra Isola</b> 155</p> <p style="text-align: center;"><b>T</b></p> <p><b>Terremoto e sue cause</b> 12</p> <p><b>Terra, e fuoi nomi</b> 17</p> <p><b>Terra esser tutta habitata.</b> 23</p> <p><b>Terra in quante parti hora si diuida</b> 24</p> <p><b>Tauola d'Europa in disegno</b> 25</p> <p><b>Tauola dell' Isola d' Inghilterra</b> 149</p> <p><b>Tauola dell' Eleuatione delle città di Spagna con nomi antichi, e moderni.</b> 36</p> <p><b>Tauola del disegno di Spagna</b> 37</p> <p><b>Tauola della Francia</b> 54</p> <p><b>Tauola della Germania.</b> 81</p> <p><b>Turingia e Misnia</b> 92</p> <p><b>Tauola quinta d'Europa.</b> 97</p> <p><b>Tauola delle principal città d'Italia</b> 99</p> <p><b>Terra d'Otranto</b> 113</p> <p><b>Terra di Lauoro</b> 114</p> <p><b>Toscana con sue Città e confini.</b> 114</p> <p><b>Tauola della Polonia, Romania, Tracia, e Bulgaria.</b> 121</p> <p><b>Trãsiluania, &amp; altre regioni.</b> 122</p> <p><b>Tauola con suo disegno della Grecia</b> 137</p> <p style="text-align: center;"><b>V</b></p> <p><b>Vestfalia</b> 91</p> <p><b>Vmbria.</b> 114</p>
---	---





D E L L A  
**ROTONDITA**  
 D E L C I E L O.  
 Cap. 1.



**L** A infinità Sapiencia del Sommo Motore ; ha-  
 uendo prodotto tutte le cose, ordinò, che il Cie-  
 lo, fosse di forma sferica, cioè rotondo solo per  
 le ragioni, che dirò. La prima, per causa del-  
 la Somiglianza : La seconda, per causa della vilità, & co-  
 modità



modità; & la Terza per la necessit . E per dire della prima dico, che ogni effetto prodotto dalla sua causa   necessario, che habbia qualche simiglianza   quella; E perche il mondo sensibile   creato da Dio bisogna che habbia qualche similitudine con il suo esemplare: E tra le altre questa se li puo assegnare, che si come in Dio non   principio ne fine, cosi ancora nella forma Sferica non se li puo assegnare ne principio ne fine, essendo ella priua di anguli, perci  si dice esser senza principio e senza fine, quanto   fatto ma non gi  quanto al suo origine, poiche da Dio principio hebbe. Quanto alla Seconda, la quale   della comodit , & vtile; dico che tra tutti gli corpi i soperimenti, ouero circonscritti delli quali sono quattro; cio  Ouale, Piramidale, Colunale & Circolare: il Circolare   il maggiore di tutti gli altri corpi, &   il piu capace, & perche il Mondo contiene in se tutte le cose: tal figura, & forma li   conueniente, & vtile; La terza ragione   per la necessit , perche se il mondo hauesse altra forma che rotonda come sarebbe   dire triangolare   quadrangolare, ne seguiriano due inconuenienti; & impossibilit  cio  che alcun luoco sarebbe vacuo senza corpo, e qual che corpo sarebbe senza luoco; & questo la natura abborisce, che piu tosto acconsente, che il graue ascenda, & il leggiero discenda, che si ritroui luoco vacuo, come dice il commentatore, che il cielo piu tosto si abbasserebbe,   la terra, ascenderebbe, che la natura soportasse esserui vacuo, Appresso   queste tre ragioni Aristotile pone altre due. La prima  , che al primo, & piu nobil corpo, conuien la prima e piu nobil figura: nobilissimo, & primo corpo   il Cielo, & la figura rotonda. La seconda ragione  , che la natura ha dato   ogni corpo figura proportionata secondo la sua operatione, si come si vede nele piante, & animali, & perche la propria operatione del Cielo   mouersi continuamente, & Circularmente; conuien dunque che l'habbia la figura atta, & appropriata al mouimento; Et questo   la figura rotonda, perche ella   libera delli anguli, che impediscono il moto; Soggiunge parimenti Alfagrano; Se il Cielo fosse di figura piana qual che sua parte,   noi sarebbe piu propinqua che l'altra come sarebbe quella, che   sopra li nostri capi: adunque la stella  
che



## E SVE PARTI. 3

che fosse in quel luoco farebbe piu propinqua à noi di quelle, che fossero in Oriente ò in Occidente, & perche quelle cose, che à noi sono piu propinque, appaiono di maggior grandezza, adunque la Stella essendo sopra il nostro capo parerebbe maggior di quelle che fussero in Oriete, ò in Occidente; il che per la esperientia veggiamo il contrario perche il Sole, & alcune stelle appaiono maggiori nel Oriente, & Occidente che nel mezo del Cielo; la causa di questo non è, che il Sole ò la stella sia maggiore quando è nell'Oriente, ò in Occidente ne meno perche sia piu propinqua ò remota ma perche alcuni vapori, quali scendono dalla terra, & si interpongono tra la nostra uista, & il corpo del Sole ò della stella, & essendo detti vapori, corpo diafano, ò vero trasparente, causando la separatione delli raggi della nostra uista di tal maniera, che non possiamo comprendere la propria quantità della cosa; come, anco si vede di vna moneta gettata nell'acqua chiara, la quale per la disgregatione de i raggi è maggiore della sua propria gràdeza; così auiene nella grandezza del Sole, e delle stelle, quando gli vapori sono interposti tra la nostra uista, & detti corpi superiori; tanto è la nobiltà & eccellenza del Cielo, che Aristotile lo proua per la sua chiarezza, e trasparenza, e rotondità (come ho detto) Si manifesta la sua nobiltà parimèti nella vnità del suo aguagliamento, in la uista del suo moto; in l'alteza del suo sito, per la lontananza, che tiene dal centro della terra; in la diuisione della sua quantità che soprauanza le immaginazioni, & misure dell'humana ragione; in la Natura non è cosa, che li sia simile, ouero che se li possa aguagliare in uista; Il Cielo non è elemento, ne ha qualità di alcuno de gli Elemèti, perche sarebbe corruttibile, per essere, che ogni cosa còposta da gli elementi è corruttibile, e dissolubile. Il Cielo è ingenerabile, inagumentabile ne puo riceuer alcuna impressione peregrina, non è lieue ne graue, ne caldo, ne freddo, ne secco; ne humido, formato realmente, ma si bene virtualmente, per la sua virtù & influsso scalda &c. Si come dice il Filosofo nel primo del Cielo, è moto, & così impropriamente si puo dire infrangibile, impenetrabile, denso, raro, colorato, ma propriamente lucido; se bene pare à noi che habbia colore non è così ma li nostri occhi il piu delle volte si



ingannano & la causa di questo è che hanno si tenera compositione, che da qual si uoglia specie inuiata da cosa uisibile sentono passione, come dice Alaceno in la prospettiva nella regola xxxix, & Aristotile nel libro de qualitate visus, dice che sopra la Luna, niuno può vedere altro se non il Sole ò le stelle le quali mai vediamo mediãte al lume che dal Sole riceuano dunque diremo il Cielo non hauer colore se non il lucido.

## Dell'Ordine delle parti Celesti.

### Cap. 2.



**S**SENDO come ò nel Capitolo passato il Cielo rotondo, saranno parimenti le sue parti principali, che si chiamano sfere si che tutte ò contengano, o sono contenute, abbracciandosi tra se come le spoglie delle cipolle di modo che l'vna circonda, l'altra con ordine tale, che la maggiore circonda la minore, & la superiore muoue la inferiore; ma quanto alla sua grandezza varie sono le opinioni seconde, volendo io seguire la ragion naturale, si come il caualier Bonardo dimostra nelle sue sfere, quantunque il Piccolomini tenghi nella sua sfera altra regola: nulla di meno essendo questa cauata dall'ordine naturale come ò detto a questa piu che ad altra del tutto mi è paruto di accostarmi; poscia che si fa che gl'elementi, mutandosi l'vno in l'altro per ordine della natura rarificato dunque vn pugno di terra, ne fa dieci d'acqua, & vn pugno d'acqua dieci d'aria, & vn pugno d'aria, dieci di fuoco, per tanto seguendo quest'ordine diremo luna esser maggior de l'altra dieci volte, si come lo prouano molti autori, multiplicando dunque, la succedente dalla precedente, si saprà quanto sia la grandezza di tutte, con quella proportionione con cui, l'vno è contenuto, dal dieci, & il dieci dal cento, & il cento dal mille, quanto al moto, la inferiore è piu veloce della superiore, che la succede fuor che la terra stabile a cui d'intorno

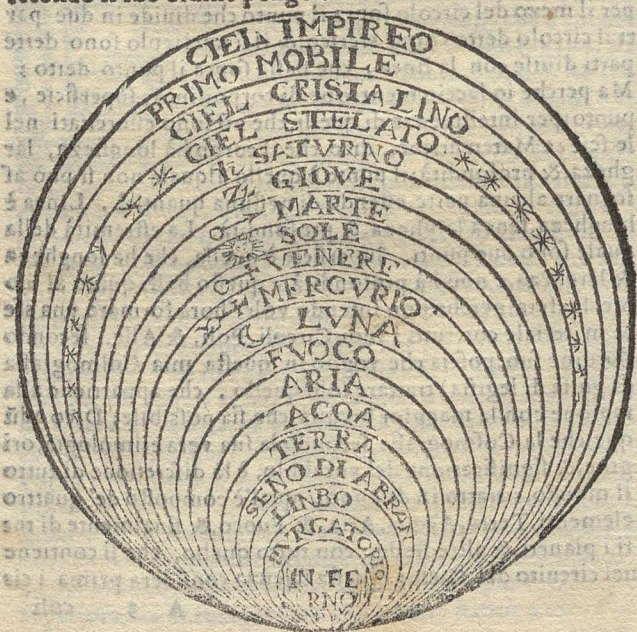


## E SVE PARTI

torno, si ruotano tutte le altre sfere quanto alla diuisione se diuidano in moto, & sostanza. Secondo la sostanza sono corrottibili, & incorrottibili. Le corrottibili, sono gli Elementi, Terra, Acqua, Aria & fuoco, è si chiamano mondo Elementate: le incorrottibili sono tutte le altri seguenti, cominciando dalla Sfera della Luna, è si chiamano mondo celeste: quanto al moto alcune sfere vāno in giu come la terra, e l'acqua; alcune vāno in su come l'aria & il fuoco alcune intorno come tutte le altri seguenti; quelle che vāno in giu si muouono verso il mezo; quelle che vāno in su si muouono, ma non dal mezo, quelle che vāno intorno si muouono intorno al mezo: i duo primi moti sono finiti, il terzo è infinito quanto alla forma sferica ciascuno sa che è vna figura corporea senza angoli chiusa d'intorno da vna superficie curua, il cui mezo è vn punto indiuisibile, dal qual punto tutte le linee che saranno tirate alla superficie, saranno vguagli; & il diametro della sfera è vna linea a che passa per il mezo del circolo sopra il punto che diuide in due parti il circolo detto corpo sferico, & il semicircolo sono dette parti diuise con la linea, che passa sopra il punto detto: Ma perche io faccio mentione di corpo, linea, superficie, e punto; per intelligenza di quelli, che nō sono essercitati nelle Scienze Matematiche, dico che il corpo hā longhezza, larghezza, & profonditā; il punto è quello alquale non si può assegnare alcuna parte, essendo di nessuna quantitā. Linea è longhezza, senza larghezza, & profonditā. La estremitā della quale sono due punti. Superficie è quella, che ha longhezza & larghezza, e non hā profonditā, e questo basti quāto al nome di sfera, perche non intendo voler hora formare vna sfera materiale con tutti i suoi Circoli, Poli, & Asse, secondo l'ordine suo, poscia che voglio in questa mia Cosmografia (à guisa di legista) trattare solo quello, che appartiene alla ragione con la maggior breuitā, che sia possibile; Dico adū que, che la Cosmografia, secondo la sua vera etimologia, origine, & significazione del vocabolo, è la discretione di tutto il mondo, ritratto in disegno, qual'è composto de' quattro elementi, Terra, Acqua, Aria, & Fuoco, & finalmente di tutti i pianeti, & altre stelle, con tutto quello, che si contiene nel circuito del Cielo; Questa scienza considera prima i cir



colli, quali c'immaginiamo esser composta la suprema sfera, dopo la distintione; & parimente dalli detti circoli, dichiara il sito della terra & li dà proportione secondo il Cielo; dimostra la distantia de' climi, de' giorni, & notti, secondo il suo vero sito, & alteza de' Poli; rappresenta il moto de' Pianeti, & suo nascimento, con similitudini vere, & infallibili di Matematica. La Cosmografia è differente dalla Geografia, poi che la Geografia è vna forma, ò pittura piu particolare della terra, la qual distingue in parti essa Cosmografia, cioè in prouincie, Regni, & regioni, Monti, & Mari senza cōsiderare a circoli celesti, & detta Geografia è molto necessaria à tutti quelli, che fanno professione dell' historia, madre del tempo, senza la quale malamente possono capire quello che leggono; La Corografia è la medesima cosa, che la Topografia, la quale considera piu particolarmente i Siti, Porti, Golfi, Isole, penisole, Seche, scogli, & altre minutezze, che secondo il suo ordine pongo.





## Del numero delle Sfere.

## Cap. 3.



EGVENDO l'ordine incomincia  
to, di Sfera in sfera, dico le sfere secon  
do l'openione di molti essere quindici  
& alcuni le fanno sedici connumeran  
doui la sfera de' Beati, & altri diciassete,  
te, ponendoui la sfera dell'Inferno in  
sieme, ancor che sfera questa veramen  
te nomar non si possi, ma piu tosto cie

conferenza dell'Inferno. & parte infima della terra; douen  
do dunque dar principio; a dire della quantità delle sfere, &  
loro numero; comincerò dall'Inferno per essere parte infe  
riore, & piu lontana dal Cielo, & perche per natural estinto  
è il proprio dell'huomo dal basso leuarsi all'alto per questa  
e per altre cause, da questo ho voluto dar principio, e perche  
anco nell'Inferno è perpetua notte; & nel Cielo è perpetuo  
giorno, e la notte precesse il giorno mentre si legge che le te  
nebre ricopriano la faccia dell'abisso, & la terra giouinetta  
e pur hor creata, doue il Sommo Fattore formò poi la luce,  
& illuminò, & distinse i giorni, & perche quella parte di ter  
ra che si chiamò seno di Abramo fu prima albergata da gli  
huomini, prima che il Cielo la cui porta lungamente chiu  
sa s'aperse al Messia risuscitato, & ascendente per autorità,  
perciocche il Signor nostro promette prima di cōfinare i dan  
nati all'Inferno, poi d'inuiar seco gli eletti in Cielo, & se  
guendo anco l'ordine di Dante nella sua Commedia oue  
egli prima andò all'Inferno poi al Purgatorio, & indi al Pa  
radiso, cioè Gian di mena Scrittore Hispano fece il medesi  
mo, Vergilio fece l'istesso, conducendo prima il suo Enca  
nell'Inferno poscia in Italia intesa da lui per il sommo Ibe  
ne, & per lo cielo oltra che molti Scrittori che hanno tratta  
to di sfere, i piu han cominciato dall'Inferno; Ma Santo  
Agostino, San Gregorio, & il Maestro delle sentenze con  
chiusero che niun sapesse oue sia l'Inferno tutta uolta alcu



ni il situorno sotto la torida Zona altri nelle Zone fredde la sotto i poli del Mondo, alcuni oltre la Noruegia oue si come referisce Olao magno, appaiano si spesso in tanta copia i demonij. Altri nell'Irlanda famosa per il pozo di San Patrizio, alcuni sotto il Monte Etna quale è sempre cinto di fiamme ardenti, oue si sentono spauentose strida, i pocti lo locorno in varie parti della terra & li apersero sette porte; ma la piu parte de dotti lo pōgono nel cētro che è il mezo della terra è ciò per sette cagioni, si come p molte autorità de graui autori appare. La prima è il luogo percioche solli uandosi tutte le cose leggieri in suso, e tirando tutte le graui in giuso, il peccatore premuto sotto il fascio delle sue colpe come scriue il Re Dauid: e le mie iniquita sono montate sopra il mio capo, & à sembianza d'vna grauosa soma si son caricate sopra di me si precipitano ala piu cupa bassezza che è il centro, doue è il luogo apparecchiato al supplizio loro. La seconda è la somiglianza, il peccato è il veleno dell'anima; il veleno è freddissimo per natura, dunque freddissimi sono i peccatori: ne pur freddissimi, ma secchi, e di dure qualità, che in primo grado si restringono nel centro, doue si chiudono i peccatori acciocche il luogo si conuenga al locato; La terza è la dissomiglianza, niuna cosa è piu lontana da Dio che'l peccatore per il peccato, dunque come Dio habita nel cielo per la gloria, così il peccatore deue habitar nell'Inferno per pena. La quarta è l'opposizione nella piu soueraua parte della terra sorge il Paradiso Terrestre doue è la soma de'beni: e nella piu profonda parte della terra, deue essere l'Inferno doue è il cumulo de mali. La quinta è la Etimologia percioche questo luogo hora si chiama Inferno, cioè basso; quando geenna cioè terra profonda; La sesta, è l'esempio; La settima in cui si raccolgono tutte le immondezze, & la piu bassa parte della naue è le pregioni, oue si pongono tutti li rei, poscia che nelle parti piu basse delle torri si fabricano, così nel centro si pūiscono i maluagi, & concorre la, la feccia del mondo. La settima è l'autorità, percioche lasciando il parere di tutti quelli che comentano al Genesi, che tengono col fratteggiare l'autorità istessa e parimente Mercurio Trimagisto afferma l'Inferno essere nel centro della terra, l'autorità di Dauid, che chiama sempre l'Inferno



l'Inferno profondo Lago, o con nome si fatto; è l'autorità di S. Giouanni quando scriue nell'Apocaliffi, che nõ era in Cielo ò in terra ò sotterra, chi sapesse aprire il libro adunque per molte ragioni & esempi seguendo tal autorità diremo l'Inferno essere il centro della terra & si come il centro sta nel mezo, così l'Inferno è nel mezo della terra, e si come la terra è centro del Cielo, così l'Inferno, è centro della terra; hora questo centro della terra si parte in quattro circoli, che l'vno circonda l'altro per via di cõcauità e di conuesso il cerchio minore non è altro che l'Inferno & l'Inferno non è altro che il centro della terra doue stanno i dannati, il secondo cerchio che è sopra l'Inferno è il luogo del purgatorio doue si purgano i peccati, e le scellerateze. sopra il purgatorio giace il Limbo doue soggiornano i fanciulli dannati solo per l'original peccato. sopra il Limbo infino alla superficie della terra, è il seno d'Abramo nel quale stauano gli antichi padri auanti che Christo aprisse à loro le porte del Paradiso, sono non pochi dispareri tra gli Scrittori intorno à questo ordine, poscia che alcuni vogliono che questi cerchi l'vno circondi l'altro, altri vogliono che in maniera stiano come palchi l'vno sopra l'altro, a guisa di piramide formando la cima pontuta nel centro è la base della Piramide nella superficie della terra, alcuni gli appartano tra se lontani in varie stanze del mondo; ma i piu dotti si concordano con il Caualiere Bonardo, il quale hancor'io tale ordine tengo, e si come sono discordi nel sito, così ancor nel ordine discordano, perche molti soprapongono subito all'Inferno, il Limbo al Limbo, il Purgatorio, e al Purgatorio, il seno d'Abramo, & molti altri li dispongano, al modo detto di sopra, i primi han riguardo a copiar quei due luoghi doue l'vscire è impossibile, e doue lo stare è perpetuo, che sono l'Inferno & il Limbo, e quegli altri due da spopolarli quando che sia (che è il purgatorio) l'altro già spopolato ch'è il seno d'Abramo, i secondi mirano ad accompagnar i due cerchi tormentosi doue si sostiene parimente pena di danno, e di senso perche nell'vno senza speme che è l'Inferno & nell'altro con isperanza d'assolutione che è il Purgatorio, due altri cerchi quieti, doue non si soffre se non pena di danno; Benche nell'vno senza speme che è il Limbo, & nell'altro



con isperanza di riscatto, che è il seno d' Abramo, così nel inferno si pate e non si spera; nel purgatorio si pate e si spera nel limbo non si pate e non si spera, & nel seno di Abramo non si patiuu, e si sperauu; cominciòsi ad habitare il seno di Abraamo nella morte di Abel giusto, e si habito infino alla resurrettione del Signore, che di indi ne trasse fuori i Santi Padri lasciandolo inhabitato, da indi in qua sou' entro il Purgatorio, che sia albergato infino al perentorio di del Giudizio, e non piu oltre.

## Della Grandezza dell'Inferno, Purgatorio, Limbo, & seno d' Abramo.

### Cap. 4.



**A** Sfera dell'Inferno, ò per dir meglio la circonferenza dell' Inferno, poi che propriamente questa non si può chiamar Sfera; ma piu tosto, come ho detto circonferenza: & parte infima della terra e di grandezza, cioè d'intorno miglia sette mila ottocento e settanta cinque. La sua larghezza, cioè diametro, & la terza parte della circonferenza, o pocho meno, & così sono tutti li corpi Sferici, e lontano da noi miglia tre mila settecento cinquantaotto e un quarto di sopra alla Sfera dell'Inferno vi e quella del Purgatorio di circuito, miglia, quindi cimila settecento, e cinquanta, & e lontana da noi, miglia, due mila e cinquecento cinque e mezzo; Sopra a la detta sfera del Purgatorio, vi e quella del Limbo il quale e di circuito miglia ventitre mila seicento e vii tiecinque, & e lontana da noi miglia mille dugèto e cinquanta due; di sopra a questa e il seno d' Abramo, il quale viene per infino alla superficie della terra, & e di grandezza quanto circonda la terra che à suo luoco dirò, hor perche ho detto l'Inferno essere inferiore, & men capeuole della terra ai che molti dicono, che douerebbe essere maggiore per tre cagioni vna perche nell'Inferno albergano piu persone che sopra la terra doue  
di



di Età in Età in viui se ne partano lasciando il luogo a quei che vengono; hor dietro, ma nell'Inferno discendono tante migliaia di persone per tante migliaia d'anni, e niun se ne parte mai, oltre à tante schiere di demonij, che piouerono in tanta quantità la giuso; La seconda perche douendo i dānati essere in maggior numero, che i salui (sauellando però di tutti quei che muoiono di ciascuna setta, & in ciascuna parte del mondo) e douendo i salui riempire il Cielo Impero di tanta capacità douerebbono i condānati hauere vn capicissimo albergo, La terza che doppo il dì del Giudizio i dānati riuestirāno i loro corpi, nō già ageuoli (come gl'eletti) ma faticosi, e graui di queste ragioni si risponde alla prima, che l'ordine delle sfere cosi ricerca, che l'anime non occupan luogo, e che forse il centro dela terra nō già per se, ma per accidente, e piu spatioso che la medesima terra da che quello è libero, e questa occupata, da acque, da monti, da valle, da boschi, da ripe, da balze, da città, & altre infinite cose; alla seconda si dice, che gli huomini liberi si mandano à passeggiar nelle piazze in libertà, & in delitie; ma i rei si stiuano a masse nelle pregioni, in catene, e in ceppi, e che quella tremēda possanza, che potrà accendere vn fuoco mirabile per tormentare i corpi e le anime, e non consumare essi corpi, potrà parimente chiudere in angusto spatio con altretanto miracolo i tormentati. alla terza si cōtrappone, che doppo l'ultimo giorno di questi secoli, non pure il Purgatorio già voto, ma tutto questo, elemental mondo potrà seruire per inferno se alla Diuina Maestà di Dio piacerà, che per sua clemenza sia quello che in fine ci conduca alla patria celeste, la oue sempre si gode il sommo bene.





Del Terremoto e sue cause,  
Cap. 5.



ORA per lasciar da parte l'Inferno, Purgatorio, Limbo, & seno d'Abramo, auanti, che venghi à dichiarare delle altre quindici, Sfere mi par cosa ragionevole dire, da che si causi il Terremoto, per essere materia appartenente, alle parti Sotterranee; oue si fa. & genera detto terremoto, secondo l'opinione di Democrito; il Terremoto non procede da altro che dall'acque, & in due maniere si fa, cioè, quando i Baratri, e Cauerne sono piene d'acqua, e doppo che vi si aggiunge per le continue pioggie altra quantità di acqua; ne potendo capirne più in detti luoghi sotterranei, e ristringendo la soprauegnente acqua, quella che nelle Cauerne si ritrouaua sforzandosi di vscir fuori, la terra per forza dell'impeto si scossa. Et in vn'altra maniera dicessi causar si il Terremoto, quando che ritroua la Terra nella sua profondità, e cauerne, alcuna volta secca, & arida, e sopraggiungendo l'acqua, le parti cauernose, & secche, tirando à se l'acqua nel scender à basso, si muoue con tal violentia, che causa il Terremoto. Furono molti altri di diuersi pareri; ma per non esser di alcuna stima li lascio, e dico quello d'Aristotile, il quale più probabilmente di tutti ha parlato; Egli dunque volle, che il Terremoto non sia altro, che vento sotterraneo, ò sia etalatione generata nella istessa cauerna doue si fa il Terremoto, da lui chiamato spirito della terra, per il calor del Sole e del fuoco, che in essa si rinchiede, alcuna volta tutta spira fuori, & alcuna tutta resta nelle viscere della terra, e nelle Cauerne si inuasa, & altra volta parte dietro si rinchiede, e parte ne spira fuori. Quando dunque l'etalatione si in interna nelle viscere della terra, ella spinge con grande impeto hor in questa, & hor in quell'altra parte essa terra, che resistendo non vuol cedere all'esito, e la moue in quel modo, che noi vediamo, e tal mouimento è chiamato Terremoto,



moto, & questo basti quanto al gran Peripatetico intorno à tal soggetto. Il Romeo dice, che il terremoto non è altro, che vn violente moto d'alcune parti della terra, causata dall'ecceffua esalatione nelle viscere d'essa generata, e rinchiusa, per ciò che riscaldando le celesti costellazioni la Terra con calore intenso, & molto appropriato à generare simile esalatione, non solamente nella superficie di essa ne genera, ma anco nelle infime cauerne, e nelle viscere di quella, doue troua la materia ben disposta, fomentando il fuoco sotterraneo, ne produce in copia; della quale esalatione, la parte piu grossa, che è la prima generata, se n'escie fuori per insensibili meati della terra, alla guisa che esce il fumo, nõ atto farsi fiamma per il camino, e restando la parte piu sottile, piu calda, e più secca, vien dall'immenso ardor del fuoco sotterraneo accesa la quale non così tosto è fatta fuoco, che non trouando luogo capace, fa impeto in vn momento in ogni parte della cauerna, che non così di subito vuol cedere all' esito, tal che muoue la terra in quel modo, che noi vediamo, e questo mouimento è chiamato Terremoto, il quale dura tanto quanto stà essa etalatione, poi che è accesa, à farsi strada, aprendo la terra hora con grandi, hora con minori fessure, si come è successo in molte Città d'Italia: Lo dico che il Terremoto si fa dal calore del Sole, & da altri corpi celesti, i quali non solamente tirano à se l'esalationi, & vapore dalla superficie della terra, ma insieme tirano quella dalle viscere, e meati di detta terra, la quale esalatione, & vapore uscendo fuori genera uenti, pioggie, & altro che a suo luogo trattarò. Ma se auuene, che la terra sia si densa, e chiusa, che nõ possa uscir fuori tal'esalatione, nè sboccar da veruna parte, all'hora, per teder al suo fine, si muoue per i porri di essa cauernosa terra, cõ impeto da vn luogo all'altro, cercando di salir in sù cõ uolèza tale, che à guisa di poluere posta in mina, ò bombardata, spezza, e rōpe cõ impeto si furioso, che fa scollar la terra, la doue essa esalatione si troua inuasata; questo scollamēto dalla sua significatione, ò etimologia, e detto terremoto, il quale suol durare otto, dieci, 20. e 30. giorni, vn mese, due, e tre, vn'anno, e piu, e meno: & farsi impetuoso quanto è maggior la quantità della esalatione rinchiusa; Sono per questo molte Città del tutto rouinate, & andate à terra.



## Della Generazione de' Metalli, &amp; sue cause.

## Cap. 6.




ELLE Viscere della terra si genera parimente li metalli quali sono sette, attribuiti a' sette Pianeti, cioè l'oro al Sole, l'Argento alla Luna, il Ferro, à Marte, l'Argento viuo à Mercurio; lo Stagno à Gioue, il Rame a Venere, & il Piombo a Saturno, oltre a detti metalli, sono i mezi minerali, cioè l'antimonio che li alchimisti chia-

mano maestro regolare: l'orpimento chiamato da loro attramento, la curcuma detta bionda, il Vitriolo Maestro, il Salar moniaco Aquila volante ma perche non intendo' voler hora trattare di tutti i nomi secondo la regola d'Alchimisti. ma solo a tendere à seguire la mia tessitura per tornare a Metalli, dico, che si fanno detti metalli di vapore, & effalatione, ma di maggior copia di vapore, che di effalatione: perciocche non si ritroua l'vno senza l'altro. La causa materiale di Metalli e l'effalatione, ò vapore; & la causa efficiente profsi ma e la frigidità, & siccità della terra, la quale condensa l'effalatione, & vapore, che si conuerte in qualche fossile, ò metallo; auuertendo che fossile s'intende tutto quello, che si caua nelle viscere della Terra, cioè, pietre, poluere, tinti, solfo, ò altra cosa che si possa fondere, ò tirare. Hor qui conuenne intendere, che per fossile si prende solo pietre, ò poluere che cauando si tira fuori della Terra: ma non solo l'effalatione, & vapore concorre alla generatione metallica, ma ancora (secondo l'opinione di Aristotile) vi concorre la terra, & acqua; perche dall'acqua, & dalla terra si leuano i vapori, & effalationi, da' quali sono prodotti i metalli, & si mescolano ancor con qualche parte di terra, & d'acqua; perciò hāno alcune parti terrestri, & acquose: tra li quali i piu puri hāno meno del terrestre, come l'oro, e l'argento; & i men puri poffeggono piu del terrestre, come il rame, & ferro. Quelli che sono piu humidi, si fondono piu presto che quelli, che sono piu secchi: Onde l'oro, & l'argento piu facilmete si tondo



no, che non si fa il rame, & ferro. Sono ancora piu humidi & piu graui, talche l'oro, & l'argento, & il piombo sono piu graui, che il ferro, & rame. Ma non solo basta il uapore, & effalatione alla generatione, perche anco vi concorre, il calore, che e nelle viscere della Terra, per la cui opera i vapori si mescolano, & cuoceno, e si riducono a qualche spezza, la qual dapoi condensata dal freddo, si conuerete in qualche metallo, o fossile. Si generano i metalli per il calore de' corpi celesti, del Sole, & altre Stelle, dell'argento uiuo, & del solfo, nelle minere, che sono vene nella terra. L'oro, e cotto dal solfo rosso, & non adurente, ne che abbrucia, netto, & puro, & d'argento uiuo puro, & chiaro; & quando l'oro e piu rosso, tanto e migliore; & si come l'oro e piu graue di tutti gli altri metalli, e piu massiccio, e ponderoso, e anco il piu nobile di tutti. Sono molti fiumi, nelli quali si trouan deli granelli d'oro nella sua arena, nel Gange dell'india, nel Patollo della Lidia, nel'Ebro della Tracia, nel Tago della Spagna, nel po della Lombardia, nel'Albi, & Reno della Germania, & in piu di tutti nella Orighiana del Perù. Fra li metalli solo l'oro nel fuoco non si contuma, anzi che con quello si proua la tua perfectione. Dopo l'oro il piu pregiato e l'argento, quale si fa d'argento uiuo bianco, e si genera di solfo bianco, che non abbrucia. Il rame si genera di solfo rosso, & grosso, & dell'argento uiuo che non e ben netto. Lo stagno si genera di solfo spesso non netto, che abbrucia, & di molto, & non netto argento uiuo; cosi fanno gli altri metalli. L'oro nasce di uapore piu puro, & piu corto, & percio nasce in regioni piu calde. L'argento non si fa di uapore cosi senza teccia, ne cosi ben cotto, per questo nasce in paesi piu frigidati. Il rame nasce in paesi frigidissimi, & techi, come il piu delle uolte in monti sassosi. Il ferro ha poco di uapore, e d'acqua, ma molta di effalatione, e terra, percio e porroso, nero, & ineguale, & soggetto ala ruggine, e brutture terrestri. Lo stagno e composto di uapore humido, e molto freddo, & non ben cotto, percio e molto freddo, & nasce in paesi freddi. Il piombo si fa di uapor grosso, impuro, & molto humido, e pero ne nasce in regioni fredde, & humide.







## Della Terra e sua Grandezza.

## Cap. 7.



OVENDO hora trattare della grā  
deza della terra, non mi scostarò del-  
l'ordine cominciato quantunque siano  
altre oppinioni d'Autori intorno, à det-  
ta grandezza. poscia vogliono, che la  
sua circōferenza sia vent'otto mila mi-  
glia, & cinquecento, & chi piu, e chi  
meno, Secondo Pittagora, vna stella,  
secondo Democrito, vna grand'isola, & secōdo i Filotosi na-  
turali, vn'elemento ammassato, con la colla dell'acqua, per  
sostanza corporeo, per natura freddo, per qualità oscuro,  
per quantità menomo, per figura rotondo, per sito bassissi-  
mo, & per moto quieto quāto à se stesso, benchè alcuna sua  
parte si moue, è ricetta de mortali, mezo dell'vniuerso pun-  
to del tutto, centro e fondamento del mōdo; ha diuerse qua-  
lità; poscia che si troua in alcun luoco, magra, grassa, maci-  
lente, gracile, ontosa, bitumosa, cesposa, tenera: tenace, sab-  
bionniccia, chiara, pietrosa, e di color di cenere, amara, dol-  
ce, acida, da prati, da frumenti, repastinuta, sfossata, putrida  
liquida, rara, robusta, porrosa, densa, rufosa, arida, sterio-  
rata, squallida, fertile, seconda, sterile, saluagginosa; buo-  
na per biade, & altroue per frutti; la onde è sempre pronta,  
per salute dell'huomo. La terra perciò è chiamata padrona  
de gl'elementi, che à guisa di serui, si gli auuolgono a tor-  
no, moglie del cielo, da cui riceue le pioggie, le rugiade, &  
gli altri influssi in uece di seme; Onde ingrauidata, produ-  
ce quanto ci nasce; madre de gl'huomini, perche ogn' altro  
elemento è dannoso, l'acqua, rompe, inonda, ondeggia, rapi-  
sce, sommerge, e strugge: L'aria si infetta, soffia, pioe,  
tempesta, balena, tuona, e folgora. Il Fuoco tinge, cuoce,  
arde, abbrucia, e consuma. Ma la Terra, sempre benigna,  
sempre pietosa, mai non nuoce, sempre gioua, ricoglie l'huo-  
mo nato, lo sostiene uiuo, lo abbraccia morto; e come de-  
positaria fedele, lo renderà alla resurrettione, gli opporta

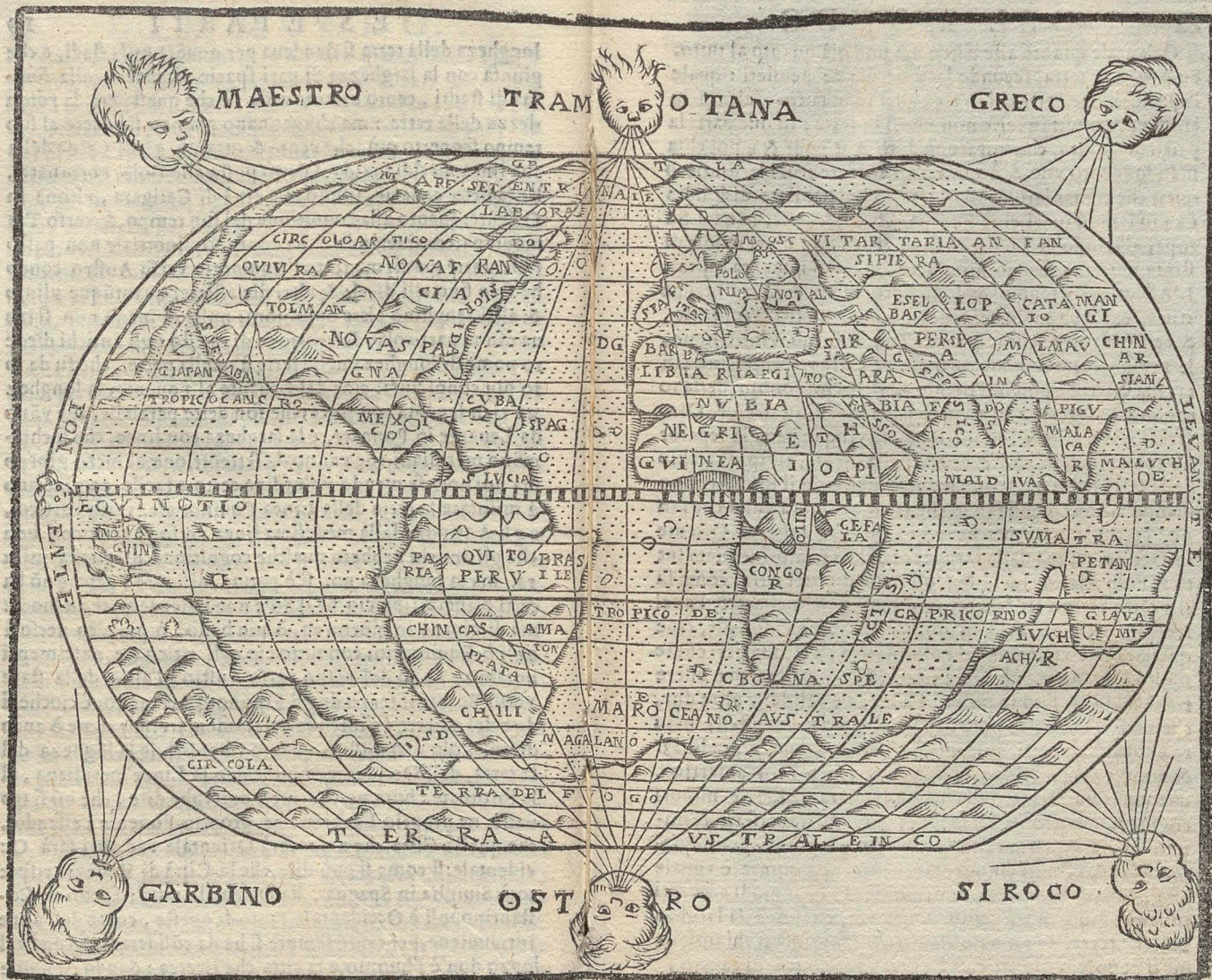


le riue, per difesa dal mare, i lidi per giocondità, i porti per sicureza, le spelonche per solitudine, le valli per riposo i colli per diletto, i monti per contemplatione, i piani per viaggi, i campi per le caccie, le selue per l'uccellagioni, i laghi per pescagioni, i fiumi per nauigationi, i pozzi per consolationi, le cisterne per ristoro, il mare per ricchezze, le fontane per marauiglia, i deserti per romitori, le ville per piacere, le castella per forteza, le città per commercio, le strade per esercizio, le case per albergo, le chiese per deuotione, i marmi per fabbriche, i metalli per varij vsi. le gemme per delitie, l'herbe per medicina. i fiori per ornamento. l'incenso per sacrificio. le biade per vitto. l'vne per beuanda. gli alberi per calore. le frondi per refrigerio. le greggi per seruitio. le fiere per ispazzo. i pesci per cibo. e gli ucelli per l'vno, e per l'altro. Hora per misurare questa madre antica terra: gli primi huomini vsorno diuersi modi, cioè con gradi. con leghe. con miglia: e con stadij; ma per dire del grado il quale è delle trecento e sessanta parti della terra. Eratostrato, assegnò à ciascun grado della terra settecento stadij: gli quali stadij, recati à miglia Italiani, sono ottantasette, e mezzo per grado di modo; che tutto l'ambito della terra: per questo conto sarà ducento: e cinquanta due mila stadij, che sono trenta vn mille: e cinquecento miglia Italiani; il suo diametro sarà per questo conto dieci mila, e vèridue miglia è addunque tanto la circonferenza, & diametro di detta terra secondo Ambrosio, Teodosio, Macoribio. il piccolomini il fratteggiano: & altri: ma perche ò detto di miglia; leghe: e stadij per intelligenza di quelli che non sono esercitati nella scola de Geometri si à d'auertire che quattro granella d'orzo giunti l'vno e l'altro per larghezza fanno vn dito: geometra; cioè di misura: quattro dita; vn palmo, quattro palmi: vn piede; cinque piedi vn passo, cento e vinticinque passi vn stadio: otto stadij vn miglio: quattro miglia vna lega; ma secondo i paesi si fanno le leghe: poscia che in Francia sono di due: in Spagna di quattro: in Inghilterra di tre; & di cinque in Germania; furno altri che diedero à ciascun grado stadij cinquecento, altri miglia sessanta; & altre strauaganti misure assegnorno à detta terra: le quali taccio per non occupare la carta indarno. Tolomeo scrisse, che la



longhezza della terra si stendeua per nouāta mila stadi, e che giunta con la larghezza di pari spatio ascendeuā alla somma di stadij, cento ottanta mila; ò che questa era la rotondezza della terra: ma s'ingannano per non si hauere al suo tempo scoperto più, che cento & ottanta gradi; cioè della sua linea meridiana: da il detto posta alle Isole Fortunate, hora dette canarie, infino alla città di Catigara, vltima in Oriente: quanto alla cognitione del suo tempo, & verso Tramontana: cominciando dalla Linea Equinotiale non passò sessantatre gradi: ma sotto l'Equinotio verso Austro conobbe solo fino alli dieci: & alrri diciassette: quantūque plinio & altri tenghino altre oppinioni: nulla di meno non si troua niuna particolar descrizione di questo: gli antichi diedero nome di longhezza nella terra à quella parte, che fu da loro piu conosciuta: cioè dal Leuante al Ponente; la longhezza vien segnata con linee; che son dette parallele, che vāno da Leuante in Ponente, e la larghezza con linee, che si chiamano meridiani, che vanno da settentrione, al mezo giorno ma noi hora seguendo vn'ordine certo, e facile, cominciāno à misurare la terra della Linea Equinotiale: verso l'artico, e gli Antipodi dalla medesima linea verso l'antartico; benchè gli antichi hebbero qualche cognitione di questa misura. ma la lunghezza non si è potuta misurare; perche nõ ha certi principij; percioche il Sole non nasce sempre, in luoco: ma di giorno in giorno va, ò piu basso, ò piu alto uerso à poli ò Equinotio; con tutto cio egli ritien tre nascimenti notabili: l'vno del verno verso Austro: l'altro della state verso Borea: il terzo de gli Equinotij nel mezo; e cioche si dice del nascere: s'intende del tramontare: pur come ò anco detto, Tolomeo misurò quanto fu possibile la longhezza della terra, dall'Occidente, cominciādo la Linea meridiana, alle fortunate: hora perche mi si potrebbe dire, che nõ si trouasse: ne proprio Leuante: ne proprio Ponente; essendo, che quella Città, che a noi sarà Orientale: ad altri sarà Occidentale: si come si può dire, che la Città di Venezia rispetto, à Siuglia in Spagna, sia Orientale: ma rispetto a Costantinopoli è Occidentale, tanto di queste, come dell'altre intrauuiene, per tanto sempre si ha da cõsiderare, secondo il luogo dou'è l'huomo, e la città, che ricerca: dandogli nome







di Orientale quanto alle parti: ma non già quanto al tutto. Fu partita la terra, secondo la diuersità de' pensieri: quale la parte in due parti, chi in tre: altri in quattro, alcuni in cinque, & molti in sei, e non pochi in sette: in due parti la partirono coloro, che mirarono, à gli Antipodi, & a noi chiamandone loro vno, & à noi vn'altro, in tre parti la diuisero quei, che riguardarono alla parte da noi habitata disgiunta da piu famosi mari, cioè Europa, Africa, & Asia, la qual Europa, al tempo di Tolomeo fu da il detto, in dieci tauole distinta in trentaquattro prouincie, e cento nouanta Città, L'Africa in tre tauole, & dodici prouincie, & quarantadue città. & l'Asia in dodici tauole, quaranta otto Prouincie, & cento nouanta città, le quali Tauole furono vnticinque, le prouincie nouantaquattro, & le città trecento cinquanta; ma quei che posero l'occhio a gl'estremi confini della rondità della terra: in quattro parti la distinsero cioè, Orto Occaso, Merigie, & Settentrione, in cinque parti la separarono coloro, i quali conceperono nella mente, tutto il cerchio della terra habitata, & non habitata; secondo il lor parere no mandole Zone, quasi fasce, che la cingessero, à guisa che fanno i cerchi la botte, perche ogni Zona s'allunga da Oriente in Occidente. ma dalla larghezza della terra, principiata sotto il Polo Artico. succedendosi l'vna dietro l'altra, come fa il pollice vicino all'Indice, & il medio all'anellare, & l'anellare all'auricolare nella mano, la prima Zona dunque, cioè quella, che è vicina piu al polo Artico, e fredda per essere molto lontana al Sole. La seconda è temperata per essere tra il caldo, & freddo posta. La terza è calda: le altre due, che verso l'antartico polo sono poste, sono dell'istessa natura delle susseguenti, la prima è lontana dal polo gradi 23. & minuti 33. & si chiama circolo artico, o vero antartico, quel opposto. La seconda ha gradi quarantadue, e minuti cinquantaquattro. La terza, e di gradi quarantasette, & minuti sei. La quarta è simile alla seconda pur di gradi quarantadue & minuti cinquantaquattro. La quinta è uguale alla prima di proprietà, & di ampiezza i quali gradi accozzati insieme, giungono à cento, & ottanta, e tanto è la larghezza della terra, da vn polo all'altro. La prima si chiama (come è detto) circolo artico. La seconda tropico di cancro.



La terza Equinottio. La quarta Tropico di Capricorno. Et la quinta Circolo antartico, nelle due estreme, dissero gli antichi, non si poter habitar per il gran freddo. & parimente la terza dissero essere in habitabile per il gran caldo, ma anco piu sciocamente dissero, solo habitarsi vna; cioe la seconda da noi, & la prima non si habita da veruno, per la sua freddezza. la terza incola per la sua eccelsiua caldezza. la quarta habitata da gli Antipodi, per la sua tepidezza; ma si risoluettero poi à due che non vi erano Antipodi, e che questa Zona era coperta dall'acqua. Et la quinta inalbergabile per il suo souerchio gielo, il che fu tutto vano. Il loro giudicio, poiche la maestra esperienza ha scoperto, che da per tutto doue è terra si habita: ne si troua cosa alcuna fatta à caso: ma il tutto la saggia natura, ha con somma prudentia fatto, dando l'aria secondo à gli nascenti, atta a potersi alla loro natura sopportare, come anco prouedde d'herbe alle infirmità secondo i paesi, cosi dell'Indie si addussero i noui mali, & noue medicine, ne per auuentura il uerino, è gratioso men della state, ne il freddo del caldo, doue regna caldissima State, in la madre natura spillo freddissimi fiumi, aperse opache spelonche, produsse ombrose selue, & essalto gelidi monti doue signoreggiaua freddissimo uerino, prouedde di legna, di stufe, di vini, di spoglie d'animali, & perche fosser vestiti gl'huomini, acciò parimenti, la terra fusse tutta habitata, si come da cento, & due anni in qua si è veduto essere toto à tutte le Zone huomini, & in habitationi, doue in uece di vna immaginabile arsura, sotto alla Zona torrida, regna vna perpetua primavera: mercè la statera eguale, che vi pareggia la notte, & il giorno, agguagliandoli con dodici hore per anno, si che quanto vi si riscalda il giorno tanto vi si raffredda la notte; & hora tutta la terra si diuide in quattro parti, secondo la descrittione de moderni. La prima delle quali è nominata Europa, l'altra Africa, la terza Asia, & l'ultima non conosciuta da gli antichi è detta da moderni America. Et vi si potrebbe aggiungere ancora due altre parti, cioè le polari, & con ragioni dire che fossero sei; vna delle quali farebbe la Grothlandia, terra Settentrionale, à gradi ottanta del polo Artico; nella qual parte vi è la Città di San Tommaso, & altri luoghi non conosciuti, se non di  
 vista



vista, i quali luoghi con detta Grothlandia sono separati dal nostro continente, dal mare Oceano, detto Drobafaf, cioè dall'Europa, & dall'Asia, col Mare Oceano Sítico. Essendo dunque disunita da ciascuna delle quattro parti sudette, col mare Oceano, per neccesirà dirò, che si possa nominar questa parte del Mondo. La sesta sarà quella terra, che vien detta dal fuoco, così chiamata da Ferdinãdo Magalanes, il qual fu il primo che la scoperse nel viaggio l'anno 1519. à gli vñdici di Settembre, ch'egli fece alle Molucche per la via dell'Occidente, nel passare lo stretto da lui detto Magalano; E questa parte. è separata dall'America col mare Oceano Australe, detto mar pacifico, doue è il porto del North, con l'Isola Calis, Vi è anco la noua Guinea nell'istesso continente, con molti fiumi nauigabili, & il Regno di Lucach vicino à Pepetan, & ala Giaua minore Isole, la qual

Giaua minore è in 8. Regni diuisa, si come

Marco Polo nel suo viaggio fatto per

l'Imperator de Tartari fa mentio-

ne, le quali nella mia Cosmo-

grafia sono poste in di-

segno. E dette par-

ti ciascuna di

esse si di

uide

in diuete Prouincie, Regni, Regioni, Città, Castelli,

Ville, Monti, Fiumi, Laghi, Mari, Porti,

Golfi, Isole, Capi, Scogli, Secche,

canali, Riuoli, Torren-

ti, Valli,

Campagne, Boschi, Passi, Confini, Strade,

& altre Particularità.











R. V. SCALDINO

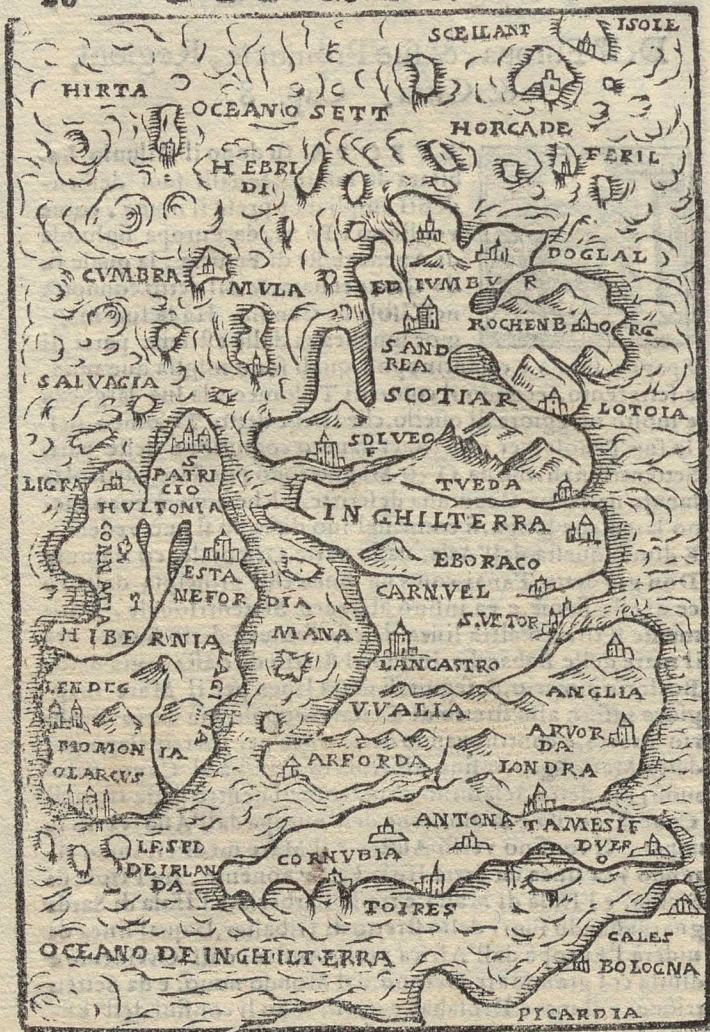


Dell' Europa, & sue Prouincie, Regioni,  
& Città. Cap. 8.



**L'**EUROPA fu dopo il Diluuiio habitata da Iafetto, & dalli suoi descendentì ampliata; prese il nome, come vogliono i Poeti, da Europa figliuola di Agenore Re di Fenicia, la quale fu da Gioiue rubata, & dal detto condotta nell'Isola di Candia. Hà la sua maggior longhezza dalle estreme parti di Spagna, sino a Costantinopoli, quali sono miglia due mila, e settecento, secondo il conto di Tolomeo: la sua larghezza e molto maggiore di quello, che scriue detto Tolomeo nelle sue Tauole, per non hauer hauuto cognitione delle parti Settentrionali, che da Orio Magno sono poi state particolarmente nella sua Geografia descritte, talche hora è poco meno larga, che longa, si come nel suo disegno si può vedere. E diuisa questa dall'Asia, dalla parte Orientale, cõ il fiume Don già detto Tanai, con vna linea che principia dalla fonte di esso fiume, e va infino al mare Settentrionale. Parimente si tira vn'altra linea da essa fonte di detto fiume, per il mare delle Zabacche, infino al stretto di cassa, già detto Bosforio cimero, & seguitasi detta linea per il Mare maggiore infino allo stretto di Costantinopoli, già detto Bosforio Tracio, e continouando detta linea per l'Arcipelago, già detto Mare Egeo, infino all'Isola di Candia al Capo Salamon, già detto Selamino; chiudendoui dentro detta Isola di Candia; questa è la diuisione dell'Europa dall'Asia verso le uante. Il confino verso Austro è il Mare mediterraneo, tirando vna linea da detta Isola verso ponente, fra l'Isola di Sicilia, e l'Isola di Malta, e fra la Barberia, e l'Isola di Sardiagna; passando fuori dello stretto di Gibaltar, la qual linea diuiderà l'Europa dall'Africa verso Austro; dall'Occidente è diuisa col gran Mare Oceano, dal Mondo nouo, e da Settentrione, e il mare Drotabaf, e questi sono li confini dell'Europa. Le sue parti, ouero Tauole son 12. si come dimostrò.







Della Prima Tauola d'Europa, & suoi Con-  
fini, & Prouincie, secondo la Descrit-  
tione de gl' Antichi, e Moderni  
Geografi. Cap. 9.



SEGVENDO l'ordine di Geogra-  
fia, mi si fa auanti l'Isola d' Inghilter-  
ra, & Irlanda, prima Tauola dell' Eu-  
ropa, fuori del nostro continente, la  
qual' Isola fu così detta da gli Anguli,  
che ella hà cioè cãtoni della terra, che  
fa detta Isola d'ogni intorno, fu anco  
da dotti chiamata Britannia, e poi dal  
volgo Bertagna, & per altro nome si chiamò, anco Albion  
dalle ripe di monti bianche, che si veggano da chi vi nau-  
ga, vi habitorno vn tempo Troiani, percioche dopò la ruina  
di Troia, loro nauigando in quei mari, per l'Oracolo di Pal-  
lade, vennero in questa Isola, & ne cacciorno dopò lunghe  
battaglie, i Giganti, che l'habitavano; ma molti anni do-  
pò, che i Sansoni scacciorno, i Troiani, sotto il reggimento  
d'Anglia Regina loro: dalla quale, chiamorno poi detta Iso-  
la Anglia, acciocche serbasse in memoria della loro Regina  
il nome, auuenga che habbia detto esser questa così chiama-  
ta da gli Anguli, ouero si come altri dissero, per essere vlti-  
mo Angulo del mondo, conosciuto à quei tempi; nulla dime-  
no il suo nome sta così: è la detta Isola posta nel Mar'Occa-  
no à frontea Francia è Spagna dalla parte, che guarda il  
mezo di; secondo il suo sito, & dalla parte di Ponente à l'I-  
sola d'Irlanda; da Tramontana l'Orcade Isole; da Levante  
la Dania, e Noruegia. Circonda la detta Isola 1720 miglia.  
la sua longhezza secondo Plinio, è ottocèto miglia, & la sua  
maggior larghezza è di trecento miglia il suo maggior gior-  
no è di hore 18. & minuti 20. & in alcuni luoghi 17 la nos-  
te l'estate par sia sempre chiaro; massimo il mese di Giu-  
gno. Hanno gli Inglesi gli occhi a zurretti, & sono di così  
gratioso viso, & bella figura, che si rendono grati, à chi li



mira sono di alta statura, e nelle guerre intrepidi oprano la maggior parte gli Archi, perciò sono bonissimi artieri, i nobili sono cortesi, & amoreuoli à forestieri, & molto humani si dimostrano; ma il volgo è molto fiero & discortese, guerreggiano sino à guerra finita; questi furono i primi popoli in queste parti, che sotto alla fede di Christo si riducessero; abbonda questa Isola di molte pecore, che finissima lana se ne trae da quelle; vanno gl'armenti sicuri in detta Isola, per che non vi sono lupi: ne vi possano regnare ancor che vi fossero portati, vi sono, anco dei metalli, cioè Oro, Argento Rame, & piombo, ferro, & gioie; nasce in molti luoghi la pietra Gagates, che arde nell'acqua, & si smorza nell'olio, vi uano hora gli Inglefi, altramente di quello, che faceuano anticamente, poscia, che i boschi erano all' hora le loro Città, & gli era lecito à Pigliar alle donne, quanti huomini li piaceua, & fratelli, & altri, talche ogn' vna poteua pigliare vno, due, & quanti mariti voleuano, in questa Isola più tosto regnano le pioggie, che le neui, & regnano molte nebbie che alcuna volta sono così dense, che pare sia notte scura massimo nell'Autunno, & verno, e questo Regno d'Inghilterra diuiso da quello di Scotia, con due fiumi, dal Levante, con il fiume Tueda, & da ponente, con il fiume Solueo; e cò il Monte Chiuota, & nel Regno proprio d'Inghilterra, tre fiumi principali; cioè Tamigi sopra il quale è la città Regale detta Londra, li altri due fiumi sono, Sabrina; & Humbro, li porti di Mare sono Antona, & Artamia, nel detto Regno sono tre gran Prouincie, cioè Anglia, Cornubia & Vallia. L'Anglia s'allarga sopra il Mar Germanico. La cornubia, sopra il Gallico. La Vallia sopra l'Iberico contiene due Arciuescouadi Còturbia, con diciotto vescouadi, & Iorcon due, & 136. borghi quaranta mila Parocchie, per quel che ne seriuono alcuni, vi si vsano due lingue differenti, nell'Anglia parlano, nella Sansonica, nella Vallia, nell'antica Britanica; l'Anglia è paese generalmente piano, distinto di amene, & fertili colline, produce assai grano, & molti saporosi frutti per quanto comporta il Clima, produce cani terribilissimi; ma non si trouano in detto Regno, ne muli, ne asini, & gli suoi caualli non sono di troppa stima: regnano tal' hora tante cornachie, che fanno vn danno inestimabile



le; la Vallia, che vuol dir paese saluatico, è vicina al mare, copiosa di animali; ma del resto vi sono monti poueri di biade; ma copiosi di latticini, perche gli armèti hāno con che pascersi; i fiumi, e'l mare abbonda inuestimabilmente di ottimi pesci. Vagliano molto gli Inglesi & Scozesi in mare, onde è auuenuto, che molte volte hanno fatto di grosse prede, con difficultà si può accostarsi à detta Isola, con armate, per esserui pochi porti, & ben muniti e sicuri. La onde non potendo pigliar porto, tutte le armate del mondo si fraccasserebbono, rispetto alla quantità di scogli, & al rabbioso flusso & reflusso del Mare. La costa poi da per tutto è aspra è braua, che non se vi si può accostare se non con gran pericolo; si aggiunge, anco la forza delle nauì del Regno che arriuanò al numero di 40. senza quelle de particolari, che sono moltissime, & secondo il conto de gl'Inglesi con le forestiere, che iui capitano, giugono al numero di piu di mille, per cio queste forze congiunte, cò il vātaggio de porti, e con la natura del mare; e maneggiate da huomini di molto ardire, si debbono stimare assai, le forze loro terrestri, consistono nella moltitudine della gente: tutto il Regno è diuiso in 39. Contee, & vna sola di queste, che è quella di Lorcar fier, fa per quanto si dice vna militia di 70 mila fanti, gli antichi Re soleuano tenere vna militia di cento mila fanti diuisi in 4. parti; vi si stima anco, che vi si possa fare fino a due mila huomini d'arme, senza gli caualli leggieri, hanno vn numero incredibile d'Arteglia, & quando, con altri si azzuffano, oprano gli fuochi artefiziati di modo, che in tutto si rēdano difficili da poterli superare; massime nel Regno proprio; l'entrata della corona non passaua all' Apostasia à 500. mila scudi, ma si è raddoppiata cò l'vsurpatione de' beni del Clero, e de' Cauallieri di Rodi; Arrigo Ottauo tolse de mobili della Chiesa, per piu di cinque milioni di scudi; nò è Re che sia piu padrone delle facultà de' sudditi, che qllo d'Inghilterra; il che mostrano l'entrate sopra i pupilli, e sopra i maritaggi, perche egli nella minorità di tutti quelli nella cui heredità si troua parte alcuna, effetta in qualche maniera alla Corona, resta vsufruttuario di ogni cosa: dando vna picciola parte per il vitto de' pupilli finche arriuanò a 27. anno. Quando poi questi medesimi, che riconoscono in



qualche cosa la Corona, si uogliono maritare, bisogna, che si componghino con il Re padrone de i matrimoni; e hanno anco diuerse preminenze oltre alle entrate, poscia che alcuna volta cauano de i sussidij, nei bisogni vn milion d'oro, hora mi par tempo, che io dica alcuna cosa della Città Metropoli del Regno che è Londra, posta sopra il fiume Tamigi lontano dal mare sessanta miglia, ma il fiume aiutato dalla marea; porta sin la nauigli di quattrocento botte Venetiane. Ha vn magnifico Castello detto la torre, & vn gran palazzo doue si fa giustitia, & vn superbo pōte sopra il fiume, e la bellissima Chiesa di San Paolo contien con i borghi piu di 120. parochie, e finalmēte questa città è per grandezza, e ricchezza, e traffico, da compararsi à le buone d'Europa, si gouerna da i popolari quasi à Republica senza che il magistrato Regio vi habbia che fare, lungi al fiume Tamigi (ha questo di notabile che non cresce per pioggia) si veggano i Cigni in gran numero, & le reti per pigliar Storioni & i Salmoni; ma per non passare il termine da me incominciato, mi volterò alla parte della Vallia, la quale si diuide dall'Anglia col fiume Dea; il qual fiume entra nel lago Tegeo, doue è cosa degna di consideratione, che i Salmoni de i quali il fiume è copiosissimo, non entrano mai nel Lago ne i pesci che nascano nel lago, mai entrano nel fiume, che sono differenti; sono molte città degne di nome in detta provincia, Erfordia, Vigornia, Nerducia, Salopia, Vigornia, Rocestria, & Varuicco. Segue, oltre al Solueo, & Tueda fiumi, il Regno di Scoria il quale, è tanto montuoso, & aspero, che tutto par dissimile dal Regno passato; sono le sue Città principali molte; ma Edimburgo è doue siede il Re, & in Sterlinga si celebra ordinariamente le diete del Regno, sono due Arcieuescouadi, cioè ins. Andrea, porto di mare, & Delasio sul fiume ciuda: questi hanno sotto di se tredici Vescouadi, e le piu mercantil terre sono, Donfres sul fiume Solueo s. Andrea, & Alherdon, ha questo Regno sotto di se, quindici Regioni, cioè Catenia, Sotherlandia, Strauernia, Rossia, Loquabria, Morauia, Buthania, Caledonia, Argadia, Galiouidia, Atholia, Marnia, Angusia, Fisa, & Lardonìa, dalla parte di ponente, ha 43. Isole, dette, Hebridida. Tra montana. L'orcade che sono trentadua, le quali 28. sono habitate



bitare; la maggior non passa 125 miglia di giro. Hāno l'ae  
 re piu freddo, che la Scotia: producono ogni sorte di grani,  
 fuor che'l formento, non ui nasce in dette Isole alcuno ani-  
 mal velenoso, ne albero alcuno, soggiaciono al Re di Scotia  
 che le riconosce in feudo da quel di Noruegia; e gli paga  
 quando vien alla Corona, dieci marche d'oro, per accordo  
 fatto l'anno 1354. i popoli parlano in lingua Gotica, beua-  
 no assai, massimo d'vna ceruosa fatta d'orzo, confina con  
 dette Isole, le Scelāde che sono diciotto, simili alle Orcade.  
 Giace alla parte di ponente di dettò Regno di Scotia, l'He  
 bridi, che molti le chiamano Ebade, sono al numero 42. tra  
 le quali, la piu notabile è Ila, che è quasi granaio delle vici-  
 ne, per la copia de grani, che vi nascono, sonouì in detta Iso-  
 la molte minere di metalli, & altre cose marauigliose: La  
 sua longheza, è trenta miglia; Mula nobile Isole delle dette  
 nelle qual nascono vicino à essa le perle Ione celebre; per  
 le sepulture delli Re, è di sito piano come mula: ma aspet-  
 to Aliza, a nome, per le moltitudini delle anette, che in det-  
 ta nascono, che per essere molto grandi, sono tenute in pre-  
 gio, & le chiamano Solande, Hirte, che è la pia settentrio-  
 nale in 63 Gradi, Eufra è recettacolo de Vitelli marini.  
 Nascono in queste Isole certe oche, che le chiamano Berna  
 che; & la più parte di Scrittori dicono, che si generano da  
 certi alberi, nati su la riuā del mare: i quali alberi fanno cer-  
 ti frutti a simiglianza di vna pina: I quali frutti cascano,  
 in mare, & fra poco diuengano vecelli, & cominciano a lise-  
 ne via come fanno li altri animali volanti: da quelli di det-  
 te Isole poi presi, se li mangiano indifferentemente, e di  
 carneuale, e di quaresima; Ma Boetio crede altramente. On-  
 de egli dice, questi tali vecelli nascer dal mare, ò da legni pa-  
 nisti, i quali fanno certi vermi, da i quai vermi, poi dice  
 nascer questi così fatti vecelli, gli habitanti di queste Isole  
 ritengono anchora del Saluatico, massimo in alcune Isole  
 piu Settentrionali, la loro fauella è Hiberna: onde si puo sti-  
 mare, che habbin hauuto origine; soggiaciono al Re di Sco-  
 tia: La Hibernia parimenti compresa in detta Tavola, che  
 per altro nome detta Hirlanda, & da Plinio luerna è al pre-  
 sente sotto al Regno d'Inghilterra, la sua longheza è miglia  
 300. & la sua maggior largheza nouanta, ha questa Isole

quattro



quattro regioni; cioè da Levante Leginia . da Ponente Conatia . da mezo di Memonia . da Tramontana Hultonia; il suo sito è inuguale, aspero; montuoso; pieno di boschi; paludi; stagni; laghi . il terreno è molto grasso . ma meglio per gli animali , che per gli huomini; perche abbonda di pascoli . Ma il grano non riesce , perche il frumento nasce piccolissimo , & in poca quantità, per rispetto delle grand pioggie , che iui regnano . abbonda la detta Isola di latte e di mele, e di pecore negre : onde non occorre , che tinghino i loro panni : vi è gran quantità di butirri, carne , cuoi, & zafferani . non hà caprioli , ne damme , ne porci ricci: ma cerui in quantità, & cinghiali, non vi nascono parimente in detta Isola, ne pernici, ne fagiani , ne merli , ne rosigniuoli . Questa non è soggietta à Terremoti , manco à Tuoni : non si troua in questa Isola animale alcuno nociuo , come ragni; scorpioni, serpi ed altro , manco ranocchie, & in somma se vi uenghano portati da altre parti, subito, che toccano il terreno muoiano ; la gente è fiera crudele, discortese e roza massime quelli , che habitano fra terra; ma quelli che sono vicini alla marina hanno per la pratica de i forestieri, dell'amoreuole, e del ciuile tanto quanto nella guerra sogliono bere il sangue di coloro, che ammazzano, & con esso s'imbrattano, anco il viso; combattano disarmati, v'sano per armi faette, lance & accette: caualeano senza sella, e senza speroni, e fanno far a'caualli quel che vogliono, con vna verga, curua in punta; con vn capresto solo li volgano a lor modo; Le donne quando parturiscono mafchi, il primo cibo che al bambino danno; glielo porgano sopra la punta della spada del loro marito pian piano alla bocca, & questo fanno per dimostrare in che maniera desiderano , che il figliuolo si habbia da acquistare il mangiare ; & i voti , & i desiderij loro sono , che'l figliuolo , habbia ha douer menar la sua vita nelle battaglie, e nel mezo dell'armi finire; Si contano cose di quest'Isola ; che l'Arriosto le tien per fauolose ; in Monia vi è vna fonte la cui acqua rendono le persone subito canute . Nell' Vltonia ve n'è vn'altro , che impedisce imperpetuo le canicie . in Conacia ve n'è vn'altro in cima vn monte ; che cresce & cala due volte il dì ; & vn'altro, che per la sua freddezza conuertete



# E SVE PARTI. 35

terte ogni legno in fasso, in spatio di tempo. in Mononia  
 è vn Lago che ha due Isole, in vna che è la maggiore non è  
 mai entrato animal di sesso feminil, che non sia subito mor-  
 to; nell'altra che è la minore, non vi è mai morto nessuno  
 naturalmente. Nel Lago Dereelie nella Vltonia, vi è vn'I  
 sola diuisa in due parti vna delle quali è amena, e gra-  
 tiosa; l'altra horrida, e spiaceuole, oue sono no-  
 ue fosse: chi capita qui è vi dorme di notte,  
 è trauagliato estremamente da i Spiri-  
 ti maluagi; & questo luogo si  
 chiama; il Purgatorio  
 di S. Patrizio.



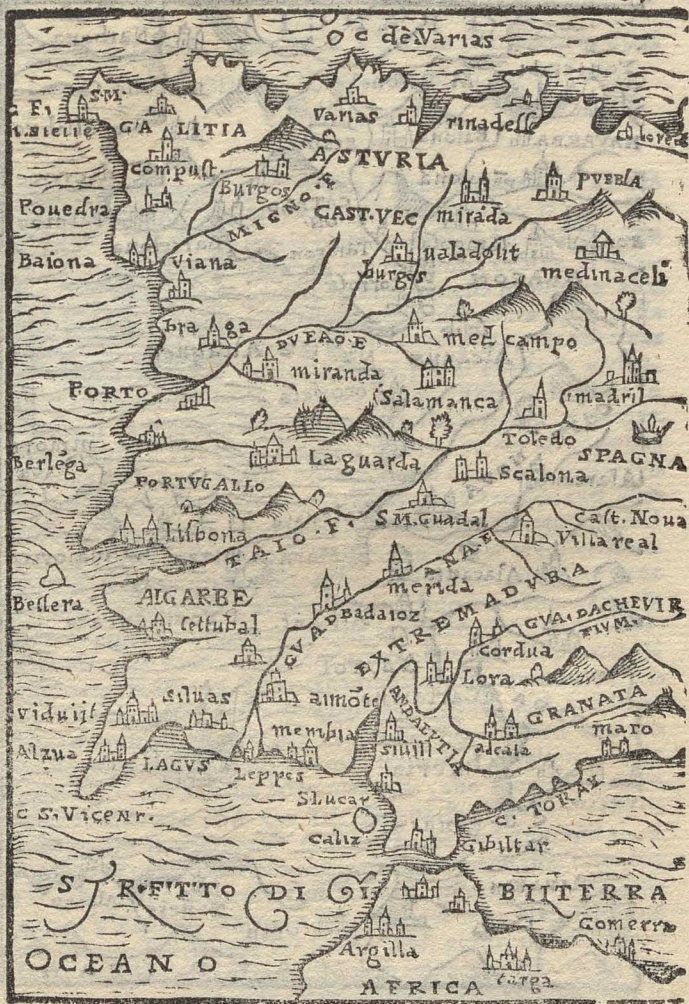
Tavola



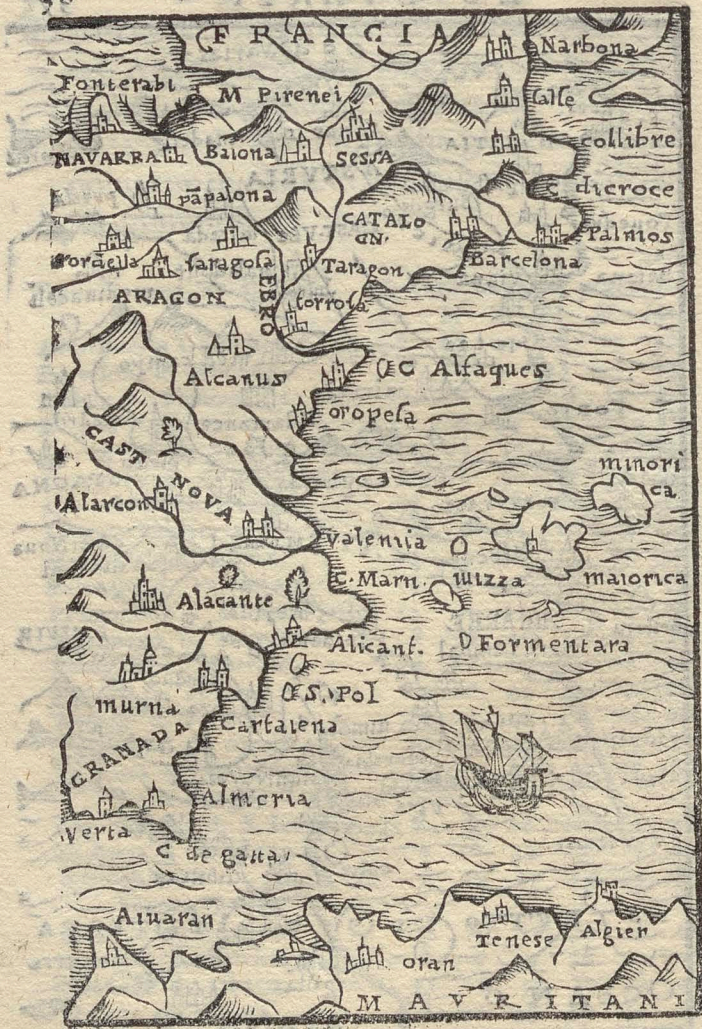
Tauola delle Città principali, della Spagna dell'Alteza de gradi è longhezza, con le hore del suo maggior dì, auuertendo, che doue farà il d. vorrà dire, che gli antichi così nomorno quella Città, e doue è G gradi, e M. minuti, & H hore.

Della Spagna Taragonese	longhezza		larghezza		grandezza	
	G.	M	G	M	H	M
Alcala detta Complutica	8	20	43	26	15	30
Barcelona d. Fauentia	17	16	41	35	15	30
Bilbao d. Flauigallia	11	50	46	0	15	30
Burgos d. Branum	11	0	45	15	15	30
Cartageno d. Spartia	12	15	37	56	15	30
Caragoza d. Cesaraugusta	14	16	40	41	15	30
Girona d. Gerunda	16	50	42	40	15	30
Leo d. Sublancia	9	6	44	20	15	39
Murcia d. Menlaria	13	45	38	15	15	30
Palencia d. Palantia	10	30	42	30	15	30
Pampalona d. Pompeiopolis	15	0	43	45	15	30
Salamanca d. Salmatica	8	52	40	15	15	30
Taragona d. Tarraco	14	20	40	40	15	30
Toledo d. Toletun	10	10	44	55	15	30
Tortosa d. Dertosa	15	15	40	0	15	30
Valiadolid d. Pintia	10	10	40	0	15	30
Valentia d. Valemia	14	0	39	0	15	30
Della Spagna Lusitania						
Compostella d. S. Iacomo	6	0	44	20	14	40
Lisbona d. Olisippo	5	10	39	38	14	40
Portogallo d.	7	10	43	30	14	40
Spagna Betica						
Badaioz d. Pax Iulia	5	20	39	0	14	40
Cordoua d. Patricia	8	0	37	30	14	40
Granada d. Liberia	11	0	37	40	14	40
Malaga d. Malaca	8	50	37	30	14	40
Merida d. Emerita	8	0	39	30	14	40
Siuglia d. Hispatia	6	36	37	0	14	40











Della Spagna, Seconda Tauola d'Europa, con  
suoi Confini, Regioni, & Regni.

Cap. 20.



CCO che si appresenta alla vista del  
Mar Oceano Occidentale, la bella He  
speria prima tauola d' Europa, nel con  
tinento; ma secondo l'ordine di Geo  
grafia; secondo questa prouincia alcu  
ni credano, che fusse detta Spagna da  
Ispalo Re, ò da Hesperia, per esser par  
te dell' Europa, piu al Ponente vicina.

fu anco da molti Iberia, & Ibera detta. Plinio, la stima ta  
to, che li da il primo luogo dopo l'Italia, la figura della Spa  
gna è simile à vna pelle spiegata di Bue, ha per termine dal  
la parte d'Oriente i mōti Pirinei, che la diuidono dalla Frā  
cia, & da Occidente il mar Oceano, da Tramontano par  
mente, l'Oceano la Circonda, ma dentro al Stretto di Zibil  
terra, è diuisa dalla parte d'Austro, con il Mar Mediterraneo  
gira in detto termine poco meno di due mila miglia, e gene  
ralmente penuriosa d'acque, perche i fiumi vi sono rari, &  
non vi pioe molto, quantunque Marineo Siciliano vi nu  
merasse 150. fiumi, hora sene contano se non sei principali  
cioe Migno, Duero, Taio, Guadiana, Guadalquivir, & Ebro  
onde auuiene che per la necessita dell'acqua, la si rende ste  
rile in molte parti, glie percio alla marina cosi ben commo  
da de porti, che si fanno di molti traffichi. Strabone si ride  
di Polibio, che haueua lasciato scritto, che Tiberio Gracco  
hauesse distrutto 300 Città di Spagna, & alcuni altri che di  
ceuano, che la conteneua mille città, perche dice egli ne il  
terreno le può sostentare, ne in Spagna furono mai tate Cit  
tà. l'Aere vi è generalmente salubre, freddo verso Setten  
trione e' Pirinei, ma verso l'Oceano, & Mar Mediterraneo  
temperato; le ricchezze sue sono i vini, grani, oglio, cera e  
mele, zucchero, zafferano, frutti di ogni qualità, & in tan  
ta copia, che ne prouede quasi tutto il Settentrione mase-



me di aranci, limoni, fichi, zebibo e simili, le carni sono perfettissime massime il castrato, e porco, vengono fuori di Spagna, lane in quantità, & le migliori del mondo, con le quali à Venetia si fanno i scarlatti, & altre drapparie, abbon da parimente di ottimi pesci, massime alla marina, onde scriue Strabone, che fuori del stretto di Zibilterra, i Tori si ingrassano, cò le ghiande, abonda, anco di pece. robia. minio sparto giunco. lino. canape, argenti uiui. sapone di pietra termentina. allume. metalli d'ogni sorte, massime oro. argento, & ferro. Plinio celebra anco il rame dei monti manain, che si chiamano hoggi Siera morana. i caualli della Spagna sono in somma bellezza, e leggiadria di modo che tutti i gran signori cercano di hauerne, per il loro caualcare, la gente Spagnuola partecipa assai del malinconico, per cio si redano graui nelle maniere, e lenti nelle imprese, fanno gran fondamento, nel comparir bene addobbati, & tutto il suo intento impiegano in pompe, profumano assai di se stessi, & s'inalzano incredibilmente, conoscono, prontamente il vantaggio, e lo cercano cò ogni arte, sopportano la fame, & la sete: piu d'ogn'altra natione di Europa, il che gli ha resi vincitori di molte imprese, fuor della patria loro: si difendano l'vno l'altro, e si mantengano vniti; il che è cagione, che la loro militia si rendi quasi inuincibile, sono piu pròti a piedi, che a cauallo, massime con l'archibugio. Diuifero gl'Antichi Geografi la Spagna, in tre parti, nella Tarraconese, Betica, e Lusitania. La Betica giace tra la foce del fiume Guadiana, detto da gli antichi Anas, & il capo Gates; che già si chiama Caridanum Promontorium, e di qua si stende sino a' fonti di esso Guadiana, la trauesi il Guadalquivir, e li da anco il nome di Batice, perche egli latinamente vien chiamato betis. La Lusitania si stende tra il Duero, & il fiume Guadiana. La Tiraconese contiene tutto il resto cioè i Regni di Murcia. Valenza, Catalogna Aragona. Castiglia la vecchia, & gran parte della nuoua. Nauarra. Biscaglia Leon. Asturia. galitia, & quella parte di Portogallo, che è rinchiusa tra il Duero, e'l Minio. Hoggi la Spagna è diuisa in tre gouerni ò uoglia dire corone, di Aragona, di Castiglia di Portogallo, sotto Aragona, si contiene Aragon, catalogna, Valenza con gli acquisti di Maiorica, Minorica, Sardegna



degnà. Sicilia, e Napoli. Sotto Castiglia si comprende. Biscaiglia. Leon. Asturia. Galitia. Estremadura. Andalogia. Granata. Murcia e l'vna, e l'altra Castiglia, con gli acquisti delle Canarie. Nauarra. Milano. del Mondo nuouo delle Filippine, & di altri paesi. Sotto Portogallo è l'Algarue, con l'acquisto di Ghinea, & tutte le altre terre ne l'Indie Orientale, & l'ordine de i regni mi si fa auanti, seguendo hora. Il Regno di Catalogna, che si stende da Salsas fino, all'Ebro, e dal Mar di Leone, sino al fiume Cinga, e generalmente sterile; ma molto abbondante di frutti, & di grani pouero. Li popoli si aiutano con la nauigatione, & sono assai esperti e pratici: fronteggia con la Francia: ha Salsa che è vna grã forteza di sito, perche è posta in un passo stretto. Segue Pirpignauo, capo della contea di Ronciglione questa contea si stende tra due praccia dei Pirinei de i quali l'vna va à salsas, & l'altro a Colibre detta da gli antichi illibaris. Alla marina sono molti Porti e terre; ma in Spiaggia piu presto necessarie che fidate, perche sono molestate da diuersi venti. Elua. Colibre. Rosas. Emperia. Palanos. Blancos; ma Barcelona è capo della contea di Catalogna, la qual città per esser prima di porto; manca molto della sua eccellenza; i suoi Cittadini si gouernano con certi priuilegi sotto spetie di liberta ne riconoscono il Re se non molto conditionatamente: ne i mediterrani, si veggano Girona uich; il contado delle quali, è molto aspro e deserto, i contadini sono molto rozi, e pieni d'ignoranza e saluaticheza. segue Cordona, Vrgel, Monferrato monte d'incredibile diuotione, per vna miracolosa imagine della santissima Vergine; ma tornando alla marina, oltre al fiume Lobregatto, siede la città di Tarragona onde prendeuà il nome la piu parte della Spagna segue la foce del fiume Ebro, di molta fama perche fu messo, per termine tra i Romani, & Cartaginesi: nasce apresso all'Oceano, Cantabrico vicino à vna terra, che si chiama Fontibre, e si stende verso l'Oriente, e poi à mezo dì, e non fa troppe girauolte, si ingrossa con i fiumi, che cascano da monti Pirinei quali in detto entrano, alla sua foce fa vn'Isoletta di alfaques, nido de Corsari, ma seguendo il suo corso, vedesi la città di Tortosa: nobile cã assai territorio e piu: sopra sono Artona, Cinga, e Lenda, ce



lebre ne i comentari di Cesare, seguendo i Regni di Spagna, Aragona, si appresenta, la quale hà per cõfino al Leuante, il fiume Cinga, à Ponente, i monti di Moncaco e di Molina, famosi per le minere del ferro, à Tramontana il fiume Ebro à mezo giorno, hà il môte di Brabanza, questo è la maggior parte paete aspro, mafsimo verso i monti pirinei, oue si ca- la le giornate intiere senza trouar, pur habitationi, & vi so- no alcune valli fruttifere, oue nascono frutti, & ottimo gra- no, & l'acqua fa per tutto, oue bagna effetti grandi. Sono Iaca, Heuesca, & Verasca Cittadi & altre populationi, ma perche nel mezo è la terra di Moson, per le corti che iui vā- no ogni tre anni, à riscuotere seicento mila scudi, che in tan- to tempo li pagano questi Srati di Aragona la Città Metro- poli è Saragoza al pari d'ogn'altra di Spagna, i suoi habi- tanti fanno professione particolare di politeza, & di Caua- leria, dall'altra parte del fiume non si mira cosa di confide- ratione se non Calataiue terra, per la salubrità dell'aere & per l'amenità de' giardini; ben popolata, e di qualche confi- deratione. Valenza Regno si dimostra, tra il Mar mediter- raneo, & i monti di Consuegra, di Brabanza, e di Boemia ha due Città Horiuella, & Valenza, questa Citta gode il piu temperato aere di tutta Spagna: ha il territorio pieno di giardini, e di luoghi amenissimi: oue nasce ogni sorte di ga- ni, & frutti corrisponde assai alla qualità di Napoli: sono i suoi popoli non così pronti all'armi, come gli altri di Spa- gna per le gran delitie del paese; non vi è citta in tutta Euro- pa, che le donne di mal'affare siano sfumate piu, che in que- sta città è quini la libidine auanza l'honestà: cosa ueramen- te indegna. in questo Regno si contano forse 22. mila fa- miglie di Morefchi: i suoi fiumi principali sono Guadala- niar, che vuol dire acqua pura, e chiara, che passa vicino à Valenza è Xuçar, che gli antichi chiamorno Sucrone. ha detto Regno il porto di Alicante: che gli antichi chiamorno Illice. Ha minere d'oro; di ferro e di Argento: e di alaba- stro: di alume, calce, e gesso in piu luoghi. Murria Regno ha per termine i confini d'Alicante, e'l capo di Gates; & è bagnato dal seno virgitano; così detto da virgi; che si chia- ma hoggi vera; ha poche habitationi e di poca importanza perche i monti hanno dell'aspeto assai, & i piani rendono pocho



pocho beneficio per mancamento dell'acqua; i fiumi, che lo bagnano sono due sopra uno . è posta Murta città è capo del Regno : nella quale si fa numero grande di bei vasi di creta; & quantità di fin. fsima seta : l'altro è il Guadalitin poco habitato. Quello che ha di buono questa Prouincia è il porto di Carragna il migliore che habbia Spagna : su il Mar Mediterraneo, è molto sicuro per vn' Isoletta , che ha dirimpetto, che da uenti lo diffende : & dall'impeto del mare la città è poca cosa, & mal fabricata; quel che l'arricchisce e la rende famosa è il traffico della lana , che di la si conduce à Genoua ; Fiorenza; Venetia & altroue ; & perche il porto era mal sicuro; il Cattolico Re Filippo la fatto far forte : per rispetto alla tema de Turchi. Costeggiando il Mediterraneo: si entra nel Regno di Granata, il quale si stende da Vera fin' à Malaga; gia al tempo, che i mori lo habitauano : era così ben coltiuato; che non si poteua vedere paese meglio di questo ; ma hora il tutto è mancato rispetto a quel tempo . il Contado di Granata è copiosissimo di frutti , grani. animali; ma sopra tutto di zuccheri , e di sete rarissime abbonda: la città di Granata e simile a un melagranato aperto, perche contiene due colline, che si possono quasi dir montagne diuise da vna vallè, per la quale passa il Baro, è diuisa in quattro contrade differenti di sito , che si chiama Granata, che è la principale ; habitano i nobili, & i mercadanti . Quiui è vna chiesa di mirabile architettura : doue dal Re Ferdinando in qua si seppelliscano i Re Cattolici. vi è algarzer edifitio, che rappresenta vna picciola città , percio che à ducento botteghe dieci porte ; vi è Allambra, che è il palazzo de gli antichi Re : fabrica di tanta merauiglia ; per le Fontane, e grandeza ; che si può annouerare nelle marauiglie del mondo; dal Leuante ha il suo territorio da mezzo giorno i monti neuati così detti ; perche non le abbandona mai la neue , ilche si rende l'aria fresca, & pura da Tramonana hà vna pianura così fertile, che le foglie solo dei mori rendono piu di trenta mila scudi d'entrata al Re , gira la Città d'intorno a sette miglia , & è tutta murata d' intorno con piu di mille torri . in questo Regno non ui sono altre cose degne di consideratione . Guadix è pur città lungi da Granata noue leghe, e parimente Loxa sopra il fiume Xe-



nil terra che ha il piano assai fertile. Antiquera è vn castel-  
 lo lontano sette leghe di Granata, à torno al quale vi sono  
 molti ruscelli e fonti, & l'acqua piauana raccolta in vn luo-  
 go basso, si condensa in sale, con l'ardore del Sole. i suoi luo-  
 ghi maritimi d'importanza, sono Almeria e Malaga città  
 ragioneuole segue al Regno di Granata l'Andalogia la qua-  
 le si stende; dal principio quasi del stretto di Zibilterra fino  
 al fiume Guadiana, questa parte ell'è piu copiosa di frutti,  
 che sia in Spagna, e parimente di grani di greggi, & di caual-  
 li talche si può chiamare il granaio, e'l fruttaro, è la cantina  
 è la stalla di Spagna ne ui mancano vcelli in quantita; mas-  
 simo tordi eccellentissimi. Siede questa prouincia quasi al-  
 le porte del mediterraneo stendendosi (come ò detto) fino al  
 lo stretto, quantunque questo stretto appartenghi piu tosto,  
 al Regno di Granata, che ha questa prouincia; ma perche  
 hora siamo, vicino à così famoso stretto alcuna cosa di esso  
 ragioneremo. Egli, dunque è largo sette miglia, col flusso,  
 & reflusso ordinario del Mare. l'Oceano ingolfandosi per  
 questa porta entrando, hauendo da vna parte la Spagna nel  
 Europa, & dall'altra la costa dell'Africa, tanto s'ingrossa,  
 per la linea paralella verso Leuante, che è doue fenisce il  
 Golfo tra l'Asia, e l'Africa, & da quindi questo Mare pren-  
 de il nome di mediterraneo, stendendosi con vn braccio fino  
 à gl'ultimi termini del mar maggiore, per lo spatio di tre  
 mila è Settecento miglia, e ne gira piu di dieci mila; fu da  
 Greci questo stretto chiamato herculco, per due colonne di  
 bronzo, ch'erano nel Tempio d'Hercole, o come altri vo-  
 gliano, per due monti, de quali vno si chiamaua Calpe; &  
 è nella Spagna: l'altro Abila, & è nell'Africa molto celebra-  
 ti da Poeti sotto nome di Colonne piatate da Hercole, per  
 termine de suoi viaggi: i Latini lo chiamorno anco Gadi-  
 tano, per la vicinanza dell'Isoletta di calis, e di vn'altra Iso-  
 letta vicino à quella di inestimabil fertilità, che furno det-  
 te Gades, la maggiore, che è Cale è lontana 700. piedi dal  
 continente di Spagna, fu già a'tempi de Romani così noma-  
 ta, per la sua città, che si trouauano in essa cinquecento caua-  
 leri, tall'ora Romani, talche non cedeva, alle maggior cit-  
 tà dell'Imperio; ma hora ridotta in misero stato, perche li  
 Mori la rouinorno, & i cortani di continuo la Struggono



fu questo stretto, da Mori chiamato di Zibilterra, per rispetto di vn castello, che essi edificorno sotto al monte Calpe, il qual monte, quantunque sia di poco circuito, è tanto alto, che par sia da lontano vn'Isola separata dal resto della terra. Hor seguendo l'ordine cominciato fuori di detto Stretto, si troua tra Calis, & il continente il porto Reale, & vn poco piu verso Settentrione, vn'altro che si chiama di Santa Maria; ma piu alto doppiando vn piccol capo, & il porto di San Luca; oue le nauì si fermano per aspettar i venti se vogliono ingolfarsi, ò il reflusso del mare, se vogliono arriuar in Siuiglia. Siede Siuiglia su la sinistra riu del fiume Guadalcheuir, gira d'intorno à sei miglia: ha molti fiumperbi tempij, & altre fabriche il suo contado è d'incredibile amenità, produce olio, vino, frutti in gran quantita: sotto di Siuiglia si contano 200. laghi murati, l' Arciuescouo di detta città, ha piu di cento e dieci mila scudi d' entrata: il Capitolo 120. la fabrica 30. mila. il monistero, di Certosina 25. mila, lascio poi piu di due mila beneficij sparsi, per la diocesi, e tanti conuenti di frati, e monasterij di vergini, & hospitali, & altri luoghi pij, di modo, che si può dire le sue ricchezze essere inestimabili, solo per queste rendite della Chiesa. questa città, ha un porto di gran fama, sopra il fiume Guadalchiuir, il quale è vn de famosi fiumi d' Europa per la sua rarità, & bontà dell'acque ottime à tinger panni & à render belle le persone, mandano i Siuigliani i suoi vini, ogli, & frutti nell' America & in tutto Settentrione, parimente da questo porto la Spagna manda, quiui all'incontro si scarica l'oro l'argento, della nuoua Spagna e del Perù, le perle di Cubagna, e di Terarechi, le Scelalde di Santa Marta: la Cuciniglia del Messico, i Zuccari & i corami dell' Iso la Spagnuola & le altre infinite ricchezze dell' America, tal che si può dire questa sola città essere scala, & magazzino del potentissimo Re Filippo: oltre alla Città di Siuiglia, e nell' Andologia diuerse altre città, Mula piu principale, e la Città di Cordoua, sino alla quale si può nauicar sopra detto fiume di Siuiglia, parte con grandi, parte con piccioli vascelli, questa città siede sopra detto fiume, & è abbondantissima per la quantità dell'acque che bagnano il suo contado, ha sotto di se vna terra del suo territorio, che si dice Lorena



che ha 550. popolazioni, viuano i Popoli di Corduba affai ciuilmente, & sono vicini huomini segnalati nelle lettere, & armi. Seneca, & Lucano ne fa fede; come anco Gonfaluuo Fernando con il valore: sono molte terre di gran stima sotto à questa mirabil città: ma le lascio, per la breuità nasce in Almaden l'argento viuo & il minio, & in Marchena li migliori Zàncetti di Spagna: terre sotto à Cordoua: la prouincia hora segue d'Estremadura, la quale si stende da vil la reale Badaños, e da Siercà Morena al Tago, questo è il piu aprico paese di tutta Spagna, nel quale non vi sono Città di troppo valore. il fiume Guadiana trauersa questa prouincia, dietro al qual fiume, siede la Città di Badicio e Merida, il qual fiume quasi sdegnato di favorir vna prouincia così fatta, si caccia sotto terra à meza strada, & vi camina quindici leghe, sino à tanto, che risorge uicino, à Medelino terra famosa, per l'origine di Ferrante cortese debellator del Messico, a' tempi nostri in questa prouincia si è scoperto vna vena di finissimo Argento, nella terra di Guadacanal, la quale la rende vn poco piu memoranda; ma molto piu la cresce di gloria vna deuotissima immagine della Santissima Vergine di Guadalupe. Seguano le due Castiglie, cioè la Nuoua e la Vecchia, le quali sono due prouincie di sito, e di costumi molto simili, ne vi è altra differenza, se non che la nuoua ha piu pianura, che la vecchia, & per esser piu volta al mezzo giorno è anco piu calda: questa abbonda piu di grani, & quella piu di bestiami: questa è rigata dal Tago e da altri fiumi, che mettono capo in quello, e quella dal Duero, che per le molte, che egli riceue, s'ingrossa di tal maniera, che ne riesce il maggior fiume di Spagna, egli è vero che per la sua rapidità: e per la strettezza del suo letto ha attorniato, per il piu da balze asprissime non si può nauicare, ne men da aiuto alle campagne, come fa l'Hebro, dal Guadalchibir, & dal Tago le due castiglie si diuidono, l'vna dall'altra, con vna schiena di montagne, che cominciano ne i confini di Nauarra, trauersano quasi tutta la Spagna fino al mare. Della Nuoua è capo Toledo. della Vecchia Burgos. Toledo è grossa città in vn sito erto, per il quale non si cammina mai per il piano; ma si monta, o si cala sempre gira 4. miglia, ma perche hor si alza, hor si bassa, & è mag  
giore



giore di quello, che non pare, è cinto da monti, eccetto dalla parte della vega, ha le strade strette, e le case folte, piu belle di dentro, che di fuora, contiene 23. contrade, e diciassette piazze, ha il clero sopra modo honorato, & il piu ricco del mondo. L'Arcivescouo ha il dominio temporale di 17. terre murate oltre a gli altri luoghi, e si stima, che le sue entrate arriuino à 300. mila scudi, & à questa somma risponde anco la tendita del Clero, e della fabbrica della Chiesa, li corre sotto e cinge la Citta da tre parte il Tago, la cui acqua è delicatissima, & con vn ingegno si tira su nella citta, opera di Giacomo Cremonese. Vicino à Toledo si scuopre vna pianura beneficiata dall'Acqua del Tago, che la rende molto amena, & fruttifera, a Tramötana di Toledo si scuopre Madril, in vn paese assai buono, oue per la residèza fattau dalli Re passati, e massime dal presente inuitati, a cio per la salubrità dell'aere e dall'opportunità de i boschi, per le caccie si è fatta vna popolatione delle maggiori di Spagna. Vedesi di qua dalla Gudsona citta Reale: & di qua dal Tago Cöca, e Ocagna famosa, per li quäti, che vi si fanno: e sopra Madrid, Alcalá di Auares terra celebre per lo studio di Teologia: ma passando alla Vecchia Castiglia la sua Metropoli, è Burgos, citta antica, & ben edificata; ma ha le strade così strette, & d'intorno i monti così alti, che li fanno li giorni piu corti di quel che ricerca l'alteza del polo Artico, & rispetto al sito, quiui e vn Crocifisso antichissimo, che si stima opera di Nicodemo, vi e vn monastero di monache, che si chiamano le velghe, che sono piu di 150. & la loro Abbadessa e patrona, e signora di 24. terre e di 50. villaggi: questa città contende con Toledo della precedenza delle diete ò vogliam dire corti di Spagna, ha sotto della sua diocese, cento & ottanta terre murate. Vedesi sopra il fiume Tormes, & poi Salamanca col piu celebre studio di Spagna, & al suo Settentrione Medina del campo, terra ricca, & di traffico, e poi Camora, & Valiadolid. Questa e stimata la piu bella terra di Spagna, sopra il fiume Pisuergo, con un territorio fertilissimo, & ameno: ben fabbricata e la citta, con strade e piazze larghe, & vi sono infiniti artefici: crebbe questa citta per la residenza, che vi fecero i Re da Leuante, di Salamanca, sede Auilla, Segouia, Seguenza



e diuerse altre città e terre tra le quali è Sorìa nominata de  
 gli antichi Numantia, che tante uolte traugliò, e ruppe gli  
 esserciti Romani: tra il fiume Pisurgo, & il fiume Esta già  
 ce Medina di rio secco, piazza molto mercantile, e non mol  
 to lontano Palentia, ma uscendo fuori dei confini di Casti  
 glia, si appresenta sotto alle montagne la città di Leone,  
 capo di vn Reguo, che a nome da lei qui fecero, la prima re  
 sidenza i Re di Spagna, dopo la inondatione de i Mori e cō  
 perpetue guerre quasi di ottoceto anni gli sforzorno di tor  
 nar in Affrica: Segue la Galitia che tra il fiume Auia, & l'O  
 ceana è posta tra molta asprezza de siti, & per la penuria del  
 l'acque si rende molto sterile, questo paese tal che quei po  
 poli cauano il loro vitto dalle pescagioni massime quelli,  
 che stanno vicini al mare. in questa prouincia è la Città di  
 Compostella, oue si reuerisce il corpo di San Giacomo, Ap  
 postolo protettore della Spagna, vi è anco la città di Orēs,  
 che per la quantità del vino, che ui nasce, ha nome, ne si de  
 ue lasciar da banda, Ribadeo Ponte, vedra luoghi maritimi,  
 da Ponente di Galitia si vede il promentorio Celtico, e l'Ar  
 tabo, hoggi Finis terre, e Turbian; segue Asturia, qual è del  
 le medesime qualità di Galitia; ma piu aspra & manco ha  
 bitata si stende dal fiume ribadeo, à Santo Andrea oue è vn  
 porto eccellente, la sua metropoli è Quiedo, doue si saluor  
 no nell'inondation de gli Arabi, quei pochi Gothi, che vi  
 auanzorno con molte reliquie de Santi, vi è la Città di San  
 tigliana. Questa prouincia è molto Aspera & poco habita  
 ta, per la straneza del paese: Seguono due Prouincie del  
 l'istesse qualità cioè Biscaglia, e Ghipusca, ricche di ferro,  
 e legnami, ui nasce pochissimo vino, in vece del quale beua  
 no beuanda fatta di pomi: massime in Santo Adriano, abō  
 da questo paese di boschi, che tene caua legnami per far Va  
 scelli, la Città metropoli è Bilbao. posto lontano dal mare  
 due miglia, copioso di vetrouaglie, di carne, e pane; qui si  
 fa gran traffico di lane, quali di qui si caricano per li paesi  
 settentrionali, entro a terra non si veggano terre se nō qual  
 che habitationsi sparse qua e la. i luoghi di Ghipusca, sono  
 Deuia, Oria S. Bastiano, che è metropoli, con vn porto bo  
 nissimo alle bocche di vn fiume. Fonterabia piazza fortissi  
 ma nella frontiera della Francia, è Fraterna Tolosceta so  
 pra



pra vn fiume ricchissimo di pesci salmoni e di trute , vi si fanno quiui ottime spade, come in Baiona , & in Bilbao . Questo paese confina con quello di Alaua assai bello , & copioso , oue è la Città di Vitoria , vn poco piu verso mezo giorno giace il Regno di Nauarra, tra l'Ebri e i Pirinei: la sua citta metropoli è Pampalona, segue Stella , che è lontano 20. miglia, è Tudella : le forze di questo Regno sono poche per la asprezza del Sito tal che rende solo cento mila scu di d'entrata all'Anno: ha due passi verso Bearnia vno e di Roncisualle l'altro è di Espinal.


Hora che habbiamo scorso quello, che appartiene alla Corona di Aragona, & di Castiglia; conueniente mi pare dar volta al Mare Oceano , & riueder il Regno di Portogallo qual gira 879. miglia, ò come altri vogliono 830. è di figura longa e stretta, è situato per lo piu su l'Oceano, perche gli è lungo 320. e l'argo 60. miglia, è diuiso in due regni: l'vno ritiene il nome proprio, & l'altro si domanda Algarbe, che in Arabico vuol dir parte Occidentale. si diuidono l'vno dall'altro con vna linea, che si deue tirare immaginariamente da Alcoltina ò Detera , castelli posti, quello su l'Oceano Occidentale, questo su il fiume Guadiana; l'Algarbe resta verso Ostro, Portogallo verso Tramontana, l'aere vi è Salubre, & lo rinfrescano grandemente i flussi dell'acque, che in tutta quella costa, è piena di seni di mare, il sito, per il piu è montuoso massime nell' Algarbe, nascono i frutti della terra in tutta perfettione, abbonda di vini olio mele: ma patisce penuria di formenti, che per il suo bisogno si conducano dalla Francia, non li mancano miniere d'Oro, Argento, allume, marmi bianchi, diaspri parte bianchi con vene rosse, & con altri diuersi colori, fa sete eccellente massime nel contrado di Braganza; fa sale, per se & per altri paesi: ha bonissimo pesce e massime storioni passano per questo Regno molti fiumi, la Guadiana, il Tago, il Mondeguo, il Duero, il Migno, che per lo piu menano Arena d'oro: l'Algarbe contiene quattro Città sotto vn Vescouo è Tauila, Lagos, Silues, & Fan: delle quali Tauila, e Lagos hanno porti assai buoni; oltre a i quali passato il capo di San Vincenzo, che fu detto da gli antichi Sacrum promontorium, vi è anco quello di villa nuõ



ua senza alcuni altri, portogallo, contiene tre Areiuefcouati, cioè Braga, Lisbona, & Euora, che hanno sotto di se oltre, l'Algarbe noue Vescouati: ha tre porti eccellenti di mare; il primo e quello di Settabal 20. miglia da Lisbona verso mezo Giorno in vn Golfo lungo 30. miglia, & largo 3. l'altro e quello della Città di Porto, che fa il Duero: ma il maggiore e il piu famoso, e quello di Lisbona, che fa il Tago per lo quale si entra quindici e venti miglia per terra con vasselli grossissimi, è Lisbona delle ben populate città d'Europa, lassando Costantinopoli, e Parigi, contiene la città cinque colline, nel piu alto colle ha vn Castello antichissimo, che non ha altra fortezza, che il sito, non si guarda e serue per prigione de nobili, allo sboccar del Tago dalla medesima banda della Città, ha la forteza di San Giuliano opera moderna, fatta per guardia dell'entrata del fiume, questa città val quasi tutto il resto del Regno, perche ha popolo infinito, e vi capita tutta la mercantia e tutto il traffico dell'Indie Orientali, dell'Ethiopia del Brasil della Medera, & dell'altre Isole e di tutto il Settentrione, quiui si proueggano le frotte, qui si forniscono l'Armate, qui si prouede finalmente tutto il Regno di ogni suo bisogno, alla foce del Tago, vi e Cascais, oue le nauì aspettano la Marea, per montare a Lisbona, ò i venti per far vela, l'altre Città sono Coimbur, con vn studio fondato dal Re Giouãni Terzo, & ve ne vn'altro in Euora, fondatoui dal Cardinal Arrigo che fu poi Re, sono altre terre & porti; cioè Lamego, Viseo, Porto, Miranda, Porta Legre, Guarda, Leira, Eluas, Braganza, se bene non ha cattedrale; si gode però priuilegio di città, e sotto vn Duca tanto Potente e ricco, si contano nel Regno di portogallo, tra Terre e Castella murate piu di 470. luoghi, che sono posti per il piu tra il Tago, & il Minio perche quella parte del Regno, che giace tra la Guadiana, el Tago, ha le habitationi rare e con poca gente, e il paese in gran parte montuoso, e per lo piu sterile; ma la parte che e tra il Duero e'l Minio, contiene popolo innumerabile: ma pouero, su gia questo regno molto piu popolato di quello, che e al presente, la cagione di tal mancamento, sono stare le lontanissime imprese fatte da Portoghesi, & de gli huomini usciti di detto Regno per andar



andar nelle altrui contrade ad habitare , come nel Brasile,  
 nell'Ethiopia, nell'Indie in Malaca in congo, & nelle inhu-  
 merabili Isole Molucche. oue tra l'andare, e tornare com-  
 battere & restarla nei presidij, sono restati in manco nume-  
 ro di quello, che gia erano (come ò detto) la qual perdita  
 di gente, & mancamento, cagione che non fanno molte al-  
 tre segnalate imprese anzi, che per il poco neruo, che  
 hanno non possano sostentare quello, che haueua  
 no scoperto, & da quindi, auuiene, che i mo-  
 ri ogni giorno se li vanno ribellando,  
 massime nell'Isole di capo verde  
 senza la perdita della Pro-  
 uincia del Brasile, &  
 delle Isole Moluc  
 che, che fre-  
 scamen-  
 te  
 hanno prodotto.





Tauola delle principal Città , della Francia  
con la longhezza , & larghezza, & grandez  
za del Maggior dì dell' Anno .

Della Gallia Belgica	lōgheza		largheza		grādeza	
	G	M	G	M	H	M
Angiers d. Iulio mago	18	50	49	20	15	30
Leon d. Lugdunum	24	0	45	10	15	30
Mōpolier d. Mons pefulanus	24	56	43	5	15	30
Nantes d. Condiuineo	21	15	50	0	15	30
Nemors d. Neomago	24	20	46	30	15	30
Orleuns d. Mediolanio	20	40	48	0	15	30
Parigi d. Lutecia	23	20	48	0	15	30
Della Gallia Celtica .						
Bordeus d. Purdigalia	15	36	45	30	15	30
Cadors d. Duccona	18	0	46	15	15	30
Neuers d. Agufsto nemeto	19	0	45	0	15	30
Poitiers d. Auftorito	17	50	48	20	15	30
Xaites d. Mediolanio	17	40	46	45	15	30
Della Galia Aquitania						
Anuers d. Anuacutto	26	36	51	28	16	30
Aquisgrana d. Vegerra	28	52	51	5	16	30
Argentina d. Argentorato	30	4	48	45	16	30
Agufsa	33	0	48	15	16	30
Bafilea d. Augufsa	29	50	47	40	16	30
Bruas d. Bruge	25	6	51	30	16	30
Brafeles d. Bruxelle	26	42	51	24	16	30
Cambrai d. Samarobriga	22	15	52	10	16	30
Cologna d. colonia Agripina	29	0	51	0	16	30
Francfort d. Francordia	30	30	50	12	16	30
Gand d. gaudaunum	26	8	51	24	16	30
Louiana d. Louanium	27	8	50	56	16	30
Lutzelburgo d. Agufsa Ro mandionum.	25	30	50	0	16	30
Magonza d. Magonciaco	30	0	50	18	16	30
Malina d. Macliana	26	50	51	12	16	30

Norim-



# E SVE PARTI

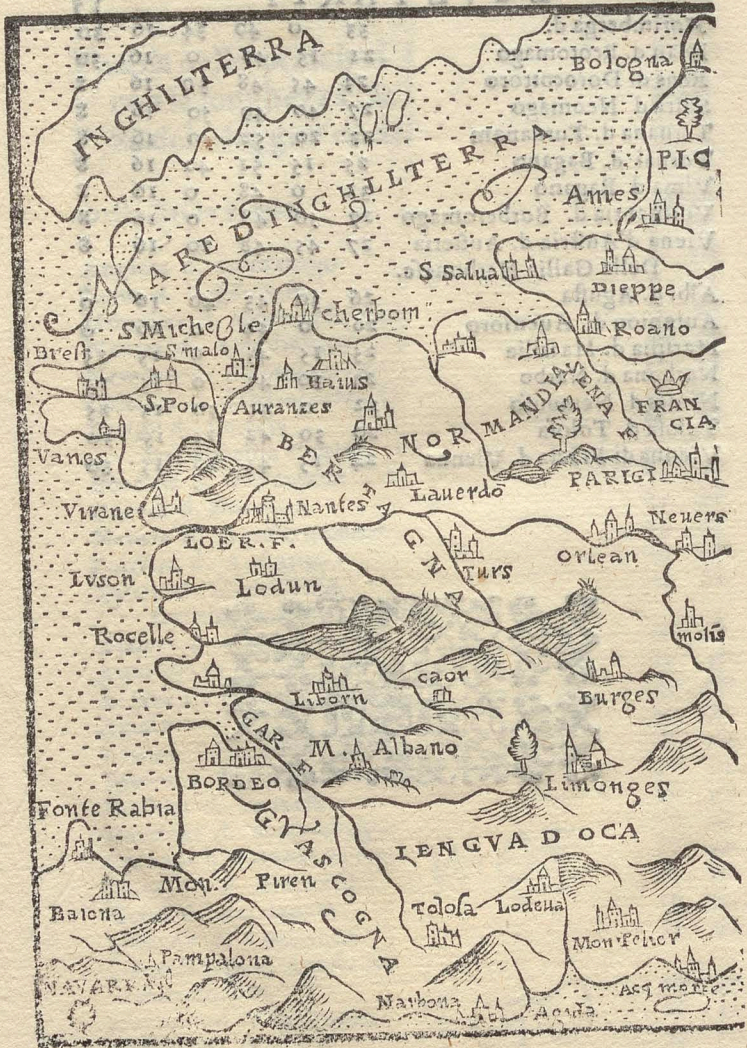
53

Norimberga d.	33	0	49	34	16	30
Roan d. Reotomago	21	15	49	0	16	30
Rens d. Dorocottoro	23	45	48	30	16	8
Spira d. Neomago	27	40	49	50	16	8
Treuana d. Turuanam	23	20	52	50	16	8
Tornai d. Bagano	25	15	51	40	16	8
Ulma d. Bagano	32	0	48	0	16	8
Vormantia d. Borberomago	27	50	48	0	16	8
Vienna d' Austria d. Austeria	27	45	48	20	16	8
Della Gallia Narbonese.						
Albi d. Augusta	26	30	43	40	16	0
Auignon d. Aueniuro	26	0	44	0	16	0
Marsilia d. Marsilia	25	15	43	6	15	15
Narbona d. Narbo	23	30	43	0	15	15
Nimes d. Nemuuso	22	0	44	30	15	25
Tolosa d. Tolosa	20	30	42	15	15	30
Vienna di Fracia d. Vienna	24	15	44	48	15	80

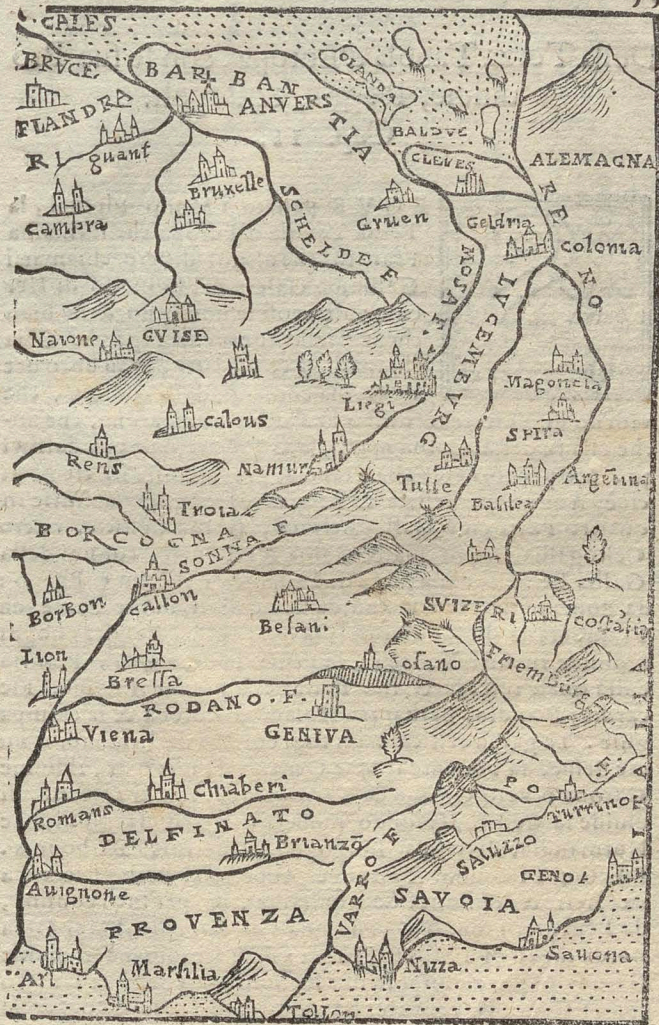


Della











Della Terza Tauola d'Europa, con le sue Pro-  
uincie, Regni, & Popoli.

Cap. II.



È GVE passato i Monti Pirenei, la Terza Tauola d'Europa, che si chiama Francia, che alcuni dissero chiamarsi Gallia, da Galate Re, figliuolo di Hercole; altri così la nomorno dalla bianchezza delle sue genti: perche Galate chiamano i Greci latte, & fu anco detta Gallia comata, dalle chiome, che v'sono di portare à differenza della Lombardia, che anche ella fu detta, Gallia ma Tosa, o Togata, o di qua dall'Alpi. Ma per tornare, alla Francia, già fu diuisa in tre parti cioè, Aquitania, Celtica, & Belgica. Ma Augusto la diuisè in quattro Parti, cioè, Gallia Belgica, Gallia Celtica, ouero Celtogallia, Aquitania, & Gallia Narbonese, confini della Gallia Belgica, dalla parte di Levante. è il Fiume Rheno: da Ponente il Mar Oceano, da mezzo di il fiume Seine, da Tramontana il Mar Oceano; la qual Gallia Belgica; hoggi si diuide in sette Regioni, la prima si domanda, Francia dalla quale tutta la Gallia Trasalpina prende il nome: riccardia, Fiandra, Barbantia, Holandia, Lorena, & la chimpanie. La gallia celtica, ha li suoi confini da Levante, il fiume Seine, da ponente il Mar Oceano, da mezzo di, il fiume Garona ò vero Girona da Tramontana, il mar Oceano, si diuide la Celtica, secondo moderni, in tredici regioni, cioè Normandia, Bertagna, Borgogna, Niuerrois, Barbonois. Poissou. Limousin. Xantonge. Auuerghna. Peringuecix. Caux. Beri, & Iouraine; La Equitania, ha per suoi confini, da Levante, i monti d'Auuerghna: da Ponente il Mar Oceano, da mezzo di i Monti Pirenei: da Tramontana il fiume Garona, hoggi è diuisa in dui Regioni Ghenna, & Guasco gna: la Gallia Narbonese, ha i suoi confini da Levante le alpi, da Ponente i Monti d'Auuerghna, da mezzo di il mar

Me-



Mediterraneo, da Tramontana il Fiume Rodano, cioè il Lago di Geneva, & si diuide in quattro Regioni. Sauoia. Delfinato. Linguadoca, & Prouenza, i suoi confini di tutta la Francia sono dalla parte d'Occidente i monti Pirinei, che la diuidono dalla Spagna, oue nella parte Settentrionale sopra il Mar Oceano, è Baiona, & al Mediterraneo al mezo di è Narbona, città, la Parte che mira la Tramontana, è diuisa all'Inghilterra con il Mar Oceano, da Leuante con il Fiume Reno suo antico confino della Germania, & dall'Italia sono le Alpi, & il Monte di San Bernardo, da mezzo di il Mar Mediterrane; la larghezza della Francia è miglia 584. da Marsiglia posta al mezo di fino al Mar Oceano, & la sua longheza è miglia 520. cioè dalle Alpi d'Italia fino a Pirinei. La Francia dunque parlando vniuersalmente è delle piu copiose, è piu fertili Prouincie d'Europa si per la salubrità dell'aere, come per la fertilità de terreni, onde si stima, che tutto quello, che si caua dei terreni della Francia arriui alla summa di 15. milioni di Scudi vn' anno per l'altro, de quali sei ne tira la Chiesa, vno è mezo è del dominio particolare del Re; il resto de gli altri che hanno entrate. Fa trentamila populationi, con parocchia, ha quattordici Arciuescouati, & piu di cento Vescouati, & diciotto mila gentil'huomini. La nobiltà della Francia, è liberale magnanima e guerriera: La plebe tenace codarda, imbellè, eccetto i Popoli delle Frontiere, di Spagna, di Fiandra, e d'Italia, le forze del Regno consistano in quattro mila huomini d'arme, e sei mila arcieri pagati continuamente, e nella copia del denaro, con la quale i Re passati erano vsi a condurre fanteria forestiera, massimo Suizeri. Hora ritornando a dietro, passato i Monti Pirinei s'entra ne l'Aquitania, che contiene hoggi due ricche Prouincie, Ghienna sotto al qual nome passa Guascogna, Linguadoca, e l'vna, e l'altra si diuidè in diuerse Contee, & principati, ma prima che passi auanti, dico che i monti Pirinei sono altissimi: diuisi in piu membri, quali hanno valloni spatiosissimi, pieni di vettouaglie, e di gente, pascono fiere d'ogni qualità, e nei loro boschi si fa ragia, termentina, pece, & soueri, e genfi a pie de quali, scaturire fonti, ruscelli, laghi, fiumi, e da per tutto vsciuono acque limpide, e cristalline, sonno ui



anco delle acque solfare, & che sentono di allume, & vi si troua la maniera del ferro in piu luochi massimo nella Contea di Foix; a' piedi di detti monti tra Levante, e Ponente, giace il Principato di Bearnia, e le contee di Bigouia, e di Comingia; a Bearnia, e diuisa in alta, e bassa; l'altra e tutta ne i monti, & ha per metropoli, Oleron citta assai ragione uole; la bassa giace per lo piu in valli. Qui è lasciar citta, e Pauterra, Nai, Orthes; Morlas, Pontach, Coderech, & Naurin piazza fortificata eccellentemente, a i giorni nostri da Arrigo Principe di Bearnia, questo principato contiene le popolatissime valli di Salto, & di Aspa, le sue ricchezze consistono in migli, & capre, per la commodità di intraferirle in quei dirupi senza danno della campagna: segue Bigore paese simile al sudetto; ma gli habitanti sono piu terribili, la sua metropoli, e Tarba sul fiume Adurro diuisa in quattro membri diuisi, ciascuno col suo ruscello, e ponte, e portone; è cinta, euui Lorda forteza incredibile; Tra le altre cose vi si troua vna sorte d'huomini detti capotti, che non fanno altro mestiere, che di Legnaiuoli e bottari poveri, e miseri di tal sorte, che sono come i zingari. Comincia la grã contea confinata à queste, e diuisa in alta e bassa, l'alta che è tutta montuosa, ha per capo San Bertrando città, e Conseras, delle quali, la prima siede in vn giogo cinto di valli feconde e di montagne pascolose; onde il popolo tende per il piu alle pecore; la bassa ha la citta moderna di Lombres piccola; ma di buon sito, per la copia di grani e vini, che qui nascono, è anco in questa parte Samatan terra fortissima diuisa in borgo, è castello, euui Murat delle cui campagne non si può veder cosa piu fertile, confina con questa l'Isola Giornado sul fiume Sarcò, e le contee di Gaura, oue è Gimonti e di Estrac, oue e Meranda. Si veggano in queste contrade, anche Coseres buona terra, e Recux; Citta piu oltre e Foix Contea nobile, oue e Panier, qui fa stanza il Vesouo e Foix, qui e la giustitia, & gouerno, il paese e molto aspero, e duro; cosi sono i popoli, Non mi par piu di perder tempo fra cosi duri paesi; ma ritornando al mare, mi si fa a vista Baiono, sopra l'ultimo capo de i Pirinei tra due nomi piazza importante, & capo di quella parte di Biscaia, che è sotto Francia, da questa citta fino a Bordeo; il paese e molto



è molto aspero, e quasi tutto spiaggia, senza habitazioni si vede a man destra la città di Dax, di forma quadra fortissima di mura, fianchi, fossa con fonti d'acqua calda dentro, & vno di acqua salza, fuori è minere di ferro, & bitume: non molto lungi è la città di Bazas assai buona onde s'arriua al capo Santa maria, il qual Paese per la sua bassezza e molto soggetto alle inondationi, e perciò è pieno di paludi, e di Lagune, quindi passando l'aspere, s'arriua à Bordeo, capo di Guascogna, questa è vna delle ben situate città di Francia, sede sopra la riuà della Garonna, le cui onde bagnano in piu parte i muri di detta città, & quando il mar nei pleni lunij cresce, il fiume cala parimente col mare, si difonde in nanzi alla città in forma di vna meza luna, e fa vno de i belli & sicuri porti di Francia, capace di ogni gran nourlio ha le mura fortissime con bastioni di terra, pieni di fosse e castelli, & è parimenti di sito fortissimo, per cio che ha dalla parte di Levante, è mezo di le langhe paese discretissimo, a Occidente ha le Lagurre & le terre, che si dicono Medoc tutte paludose, alla part di Settentrione ha il paese fertilissimo, di grani e vini, che si trasportano anco in piu paesi sono in detta città molti superbi palagi, oue si vede le vestigie di vn' Anfiteatro; ma ritornando in qua si vede Narce e poi Condox, & Lestore, oue comincia la contea di Armigniac e si stende da Lestore sino a Nogarola, e da Magnoac sino a Begone. Lestore sede sopra vn giogo con tre cinte di Mura, & ha dentro vna fontana copiosa, con piu di ottanta pozzi vedesi sopra vna rossa viua bagnata dal Hers, la città di Ars il cui Arciuescouo ha piu di ceto mila Franchi d'entrata, con vna cattedrale delle piu belle, e piu ricche di Francia. Ecco che inauedutamente siamo arriuatì al capo di Linguadoca, vicini alla piu antica città di Francia, dopo Parigi questa eccede tutte le altre in moltitudine di popolo ricchezze, riputatione, ha parlamento; e studio floridissimo di leggi gli habitanti sono d'ingegno maturo, e con ogni cura lolecitano l'vtile proprio, & il bene della loro patria tenendola con certi priuilegi quasi libera à guisa delle antiche repubbliche, vedesi in questa città di Tolosa molti magnifici, & superbi Palagi, & fabriche di gran magistrato, & chiese di somma grandezza, & bellezza, tra le quali quella di San Saturni



no oue sono tante reliquie sante, & il conuento di San Dominico di inestimabil fattura, & altre, come il Cemiterio della Naurada. Hor se bene siamo arriuati fuori dell'Aquitania, per essersi rrasferiti oltre alla Garonna, mi pare che non sia suor di proposito dar fine alla Linguadoca; vedessi adunque Albi, onde presero nome gli Albigesi; Vescouato di sessantamila, e piu Franchi, Cagliac, Vaur, Rodes, Mandacastres, Castelnau, Mirabois, e su'l fiume Auda, Carcaffonna diuisa da esso fiume in alta, & in bassa, e piu abbasso Narbone; citta molto maggiore di quello che hora non è, & fu la prima Colonia, che Romani fondassero fuori d'Italia, ma al presente non si troua in lei piu dinotabile, che la fortezza; segue Agda Beziers, buona citta, Mompolier terra famosa, per l'amenità del sito e sua grandezza, & per lo studio della medesima acqua morta, piazza importante, Himes che gia fu maggiore; si come da i suoi vestigi si mira, cioe le ruine dell'Anfiteatro, de sepolchri, inscrittioni, statue, medaglie volte sotterranee, & altre cose degne di consideratione; segue sul fiume, Guardon, Belcaro, Vzez, Ales; e sul Rodano il ponte di San Spirito, terra d'importanza; oue si vede un ponte con diciotto archi, opera di bella, & marauigliosa architettera; ma esse dico io di Lodeua, che resta a dietro citta nobile, & d'importanza; si mira anco tra il fiume Tarno, e la Dordona, la citta di Caors, sopra vna costa di monte, in forma di vn teatro ouale, citta bella grande, e ricca, & capo del Queri paese ricco di bestiamie, e basso, bagnato da molte acque, oue nasce il Carbon naturale, contiene oltre a diuersi castelli, la citta di Montalbano, posta sopra vna costa di vna colina, & li passa da piedi il fiume Tarno, con vna fonte copiosissima, che si chiama Griffone e ha vn douitosissimo contado con i piu bei vigniali che mirar si possa; segue Aagen citta, e capo di vn paese, e per esser tra Tolosa, Bordeo, sopra la Garona è citta di molto traffico. Quindi lasciando San Maccario s'arriua a Liporno, oue il Mare fa due braccia, & qui viene a riccuere la Dordona, & con l'altro la Garmona a Bordeo, facendo vna penisola, sopra la qual punta è vn luogo, che si chiama carbonieres, non trattando di questo, per essere di poca stima; mi si fa auanti il Peringoit, Santongia, e Puetu; il peringoit è diuiso dall'Agnefc



genese, con la Dordona questo è paese sassoso, e molto Aspero montuoso, piu ricco di castagne, che di formento, li suoi traffichi sono di ferro & porci, & parimente douitioso di pesci, per esser bagnato da sei fiumi, ha l'aria sottile e sana, onde li popoli sono disposti è di buona vita, contiene oltre a i castelli vetigus, sua Metropoli è la città di Sarlat, & rigus, è posta in mezzo del paese in vn piano attorniato da monti: bagnata dal fiume Ila. E diuisa in città e ville. Ma non vi si fa molto traffico, per l'asprezza de siti, si trouano per tutti quei paesi, fondamenti di edifici sotterranei, Santongia è prouincia d'incredibil grassenza, la sua metropoli è Sentès, oue si veggano uestigi di acquadotti, & d'vn' Anfiteatro, & d'un'arco trionfale: segue Marans, Burgo, Blaia, S. Giouanni Dangeli, Pons su la sciaranta. Segue Angole ma città, posta parte sopra vna rocca, tra due fiumi, parte in vn vallone, e mal fabricata senza ordine: ma ha vn bonissimo territorio, nel qual sono Castel nuouo e Cognac, vedesi poi la Rocella terra fortissima di mano, e di sito, perchè da vna parte ha il Mare, dall'altra paludi, ben munita di mura, torri, e profonde fossi, talche si può stimare vna delle forti piazze di Francia, è vn bonissimo porto. pueta è paese delitioso, sopra modo, ne vi è parte in Francia doue sia piu copia d'uccelli; contien sotto di se, mille e dugento parrocchie sotto a tre Vescouati, che sono Poitiers, Luzon, & Malezes: Poitiers è la Metropoli, la quale e di circuito, è la maggior città di Francia dopo Parigi: ma di habitationi, e popolo, non corrisponde alla sua grandezza: La città di limonges mi si fa incontro, qual da il nome alla Prouincia de Limonfin, che si diuide in alta e bassa che della bassa è capo Limonges situato, parte in valle, parte in coste di alcuni monticelli, di figura longa e stretta, ha il fiume vienna vicino, e quasi in capo vna fontana copiosa, che la prouede d'acqua sono i suoi popoli così industriosi, e nimici della poltronaria, che non si lassano mancare di cosa alcuna & se ben non vi nasce molto formento, perciò non li manca l'orzo, segala panico, castagne & altre cose, per il loro vitto; il passo contien la città di Talla, & le terre di Vxerca, & di Brinna. Segue Beirij paese fertilissimo di biade, e di pascoli; fa traffico di panni di grand'importanza; e bagnata



da dodici fiumicelli. la sua città metropoli, e Burges antica, & illustre città, ha sette porte; sette borghi, e sette chiese collegiate e diciasette parochie due Abbatie & vn' sontuoso hospitale, ha vn' torrione grandissimo, & si veggano le vestigia di vn' Anfiteatro, & di altre antichità, le terre principali della sua giurisdizione; sono Issodun, con castello borghi grandi Castel rosso, Argarton, Sciatra, Sancera, Mehun, Agniah, & in tutto si contiene 33. terre murate. L'Aluernia si discosta in questi confini la quale si diuide in due parti, alta e bassa; dell'alta e capo san Floro della bassa, Chiamōte. Quella e tutta mouuosa, copiosa di latticini piu che di grani; Questa e copiosa di tutto quel che puol produrre vn paese posto in quel clima, si vede sotto a questa molti castelli e terre tra le quali Chiaramonte siede sopra vn monte di facil salita, che lo circondano molte colline tutte vestite di vignie, & molte fontane, che le rendano piu piaceuole, e di lettose, questa terra ha partorito molte nobili famiglie, & huomini valorosi; le altre terre della bassa Aluernia sono in tutto tredici, & le principali Rion, Monterante, e Isueta, San Floro e capo dell'altra, siede sopra vna roccia rileuata è tagliata a piombo, si che il pensare di sforzarla e vna pazzia, ha sotto di se, Origliae e Bressa terre buone: vengano seguendo tre altre prouincie, mirano il Settentrione, cioè Vallay, Forest, è Barbonefe. del Vallay e capo la Città di Pui celebre, per la deuotione della santissima Vergine di Foreste e capo Mombri son terra assai comoda con bonissimo contado, ricco di legna, & carbone naturale, e di ferro ma di vini e biade parcamente, latticini e bestiami ne sono assai il suo popolo, e semplice di poche parole: ma dedito al guadagno, le altre terre sono San Germano, Furs; Roano, è San Raniberto, il Borbonefe, che prende nome da vn Castello, ha per sua metropoli, Molins buona e ricca terra molto frequentata, per li bagni che vi sono. Hora passato i termini del Berri, si scuopre Salogna picciol paese e tutto arenoso qual a sotto di se queste terre Gergean, Sulli; Ferte San Lorenzo e Cleri luogo di nome; per la diuotione della Gloriosa vergine, di quindi si entra nella Turena contrada, per la quantità di frutti, chiamata giardino della Francia, ha per metropoli, Turs buona città, e Samur, che auanza gli altri



altri luoghi per forteza, segue Blois, che ha bonissimo contado, tãto ameno è così vago, che Luigi vndecimo Re di Frãcia molte volte qui habitò per la purita dell'aria, ma mi par hora di entrare nella Bertagna che ha per termine il Leggieri Fiume da queste parti, & l'Oceano, dall'Inghilterra, e il fiume Cenò, e diuisa in alta e bassa, l'alta si acosta piu al fiume leggieri, e la bassa al canal inglese, contiene noue citta nelle quali vsano tre linguaggi Cornauaglia, San Paolo, è Treuiers, Partano, Berton, Bertonante, che è antichissima lingua, Rens, Dol, è San Malo, si feruono della lingua Francese, Nantes, Vannes, & San Brio, dell'vna, & dell'altra le citta principali, sono Nantes e Rens. Quella è piu ricca di traffico è questa piu honorata, per la residenza, che vi fa il parlamento. I porti di maggior importanza, sono Breste e San Malò: Breste siede sopra vn picciol golfo: San Malò in vn scoglio nel reflusso del mare. l'onde battono le mura, & i vascelli si accostano commodamente alla citta oue si passa dalla terra ferma per vna strada fatta, à mano: il luogo piu amenò della Bertagna è Dinan: i Bertoni attendono uolentieri all'agricoltura; sono molto celebrati i cani & capali bertoni, a' confini di questa si vede la Normandia qual mira piu la parte verso Inghilterra, si stende Lungiale Mare dal fiume Cenon che nasce a Fugeres, sino a l'Epia & è diuisa in due parti dalla Senna; passato il Cenon si entra in vn paese chiamato Costantin, dalla citta di Costances, che se bene non ha mura, ne acqua nel suo circuito, e però bella Città, il suo distretto contiene molte terre è castelli alla marina; ma le principali sono la città di Aurance Collocata sopra vn giogo di montagna, & bagnata dal mare: di Figura tonda ben murata, e con borghi maggiori di lei: tra l'onde si vede San Michele col suo Monte a vna Piramide su la cui cima, e il forte & a basso la terra attorniata dall'acque, segue Baiusa, oue si uede vna delle belle Chiese di tutta quella Prouincia, appresso la quale corrono dui fiumi i quali nõ molto lungi dalla Città, si vniscono poi insieme, & così piã piano si vanno nascondendo sotto terra, vn miglio lungi, poi risorgono e giunti al mare, fanno vn porto assai comodo: al fondo di vna valle, si troua Falesa, questa terra è attorniata di monti, ha la forma di vna caue à cui serus di



poppa il Castello riluato sopra vna rocca à cavalier della terra cinto di fosse profundissime, & di due Stagni; ha una torre tonda stimata la piu bella di Francia, ha il suo territorio, bagnata da limpidi ruscelli, di modo che tutto verdeggia; Arnes villaggio vicino alla detta terra, lontano otto leghes dal mare, in tutta Normandia non e piazza di maggior importanza di Caen, terra posta sopra il fiume Orno, che quasi tutta la cinge; ha vno dei forti castelli della Francia con vna torre quadra fiancheggiata di quattro altre torri, questa fortezza si da in gouerno, a i maggior signori della Francia per esser come ho detto di tanta importanza; le altre Citta sono, Alarzon, Lisius, Eureus; & Manta: alcuni pongano in Normandia il paese detto, perche habitato da gli Vnelli, qual contien diuerse terre bagnate dal fiume Comecca, Lambea, ma capo di tutta la Prouincia Roan; posta per la maggior parte, su la riuu destra della Senna, con vn ponte di pietre quadre, di altezza, & di larghezza singolare; il fiume li fa porto; oue nella crescente del mare arriuanu nauili di ogni grossezza; questa citta è di nome, si per la sua fortezza, come anco per il parlamento, fondatau da Ludouico Duodecimo. La chiesa cathedrale è di marauigliosa bellezza. Sotto Roano è il paese di Caus pieho di gente feroce; oue il primo genito, heredita ogni cosa, come anche si fa nella Bearnia. Seguendo la marina, si vede Ausa di gratia fortezza eccellente fondata da Francesco primo, & finita da Arrigo Secondo di sito, e di mano fortissima per il corso del fiume, e flusso e reflusso del mare, e per le paludi che ha vicine, non lungi è Fecan Abbatia famosa, Diep porto di bonissima fortificatione è San Valerio; & fra terra e Amula Gisorsse & altre terre; talche si tienè, che in Normandia siano ottanta luoghi murati, tra citta e terre. Auge si mira paese posto fra la Senna, & il mare, ma tanto fangoso, e souerchiato dall'acque: che pochissima vtilita da quello se ne trae: ma ritornando in dietro, nei confini dell'altra Bstagna si vede la famosa Ducea di Angio, vno dei miglior paesi di Francia bagnatto forse da quaranta fiumi, talche lo rendono fertile di tutto quello fa bisogno al vitto; la citta metropoli è Angiers, & con vn Castello sopra vn'altra con 14. corriori: Ha un studio fondato da Luigi secondo Duca di Angio;



gio; Il paese di Maine segue a po questo bagnato da tre fiumi, tutto pieno di boschi: oue si fanno gran cacciagioni: la sua citta metropoli è Maris, grossa, ma debole citta, e uua vna terra che si chiama Maine, pur nel suo distretto, che è di Carlo di Lorena, con titolo di Duca; segue vandomo terra nobile, dalla quale si passa nella Beossa, che ha per capo Sciartres, buona citta, oue vi è la cattedrale, con settanta due Canonici: confina con lei Sciateoduri, i cui habitanti parlano molto breue, & in poche parole, intendono quel che tu vuoi: ma entriamo hora nella Beossa qual'è vn paese posto tutto in vna perpetua schena di montagna, tutta vguale, non ha fiume alcuno, e di state vi si seccano affatto i pozzi non ha terre se non piccole, & di poca importanza, ma di fertilita di grani non cede punto alla Puglia, ha da man destra Orlens, citta magnifica per il sito Girà intorno a tre miglia, & ha Borghi di fuora grandissimi, & il suo popolo è molto industrioso, e vi si fanno di molti traffichi, per il fiume, che ha; seguendo la destra riuu del fiume si troua Gian buona terra. Lasciarite passo d'importanza, & Neuers buona citta, posta sopra il Leggieri, il suo territorio è copioso di boschi e pascoli, vi sono de frumenti & viti, ha questa citta molte belle fabbriche, & vn ponte con venti archi: ma ritornando à dietro, si vede sopra Gian il Gatinese contrada simile alla Salogna arenosa e mal habitata, che ha Migli per capo, & le altre sue terre sono; Fontenabaleo, Nenuer, Moret, & Fert. Voltandosi verso mezo giorno, di Roano si troua quella prouincia, che si chiama Isola di Francia di cui è capo Parigi; & è d'elle meglio habitate di tutta Europa, poscia che oltre a Parigi, fa popolo, per vn Regno, ha nel suo contorno tante terre, castelli, ville, & villaggi, che si tiene, che nel circuito di dodici leghe, ve ne siano dodici mila; Parigi è la maggior citta d'Europa, leuando Costantinopoli, e ben se gli conuiene, vna tanto grandezza per la corte di vn così Potētissimo Re, oue è il maggior parlamento, che si sappia, & il maggior studio del Mondo, e tanto fertile il territorio di Parigi, che non si troua vn' altro sì mile fa la citta di populatione intorno a cinquecento mila persone, & dicono che fa diciotto mila case, la si diuide, in citta, ville, e borghi; la citta siede in vn' Isola, che fa il fiume



me e ui si veggano due fabriche di grandezza marauigliosa l'vna e la Chiesa di nostra Donna, con due torrioni a canto della faccia altissimi, l'altra è il palazo del parlamento, oue è la maggior Sala d'Europa con tante botteghe à torno, che ti rappresenta vn continuo mercato pieno di gentilezze, e ricchezze. La viscontea di Parigi (questo nome e di giurisdictione) contiene da vna banda Pontuefa, Puefsi, e San Germano; e dall'altra Corbeglio, e S. Dionigi con diuerse terre & vn mondo di villaggi, sopra Corbeglio è la bella terra di Melun, che si puo dir vn picciol ritratto di Parigi, appartiene anco a questa prouincia detta Francia, Senlins Città, e Beauues. quantunque altri la mettano in Piccardia siede questa citta in vn sito bellissimo, & è delle forti piazze di Francia, gli suoi huomini sono braui guerrieri, qui si fanno rascie, è tele eccellenti. uscendo fuori di questi confini dell'Isola di Francia; si entra in Piccardia & dall'altra in Sciampagna, prouincie grossissime separate tra se, con il fiume Ayno per lo piu Piccardia ha 32. tra citta, & terre grosse, e tra l'altre Suofsos, compiegne, Noion, Laion piazza forte si per il sito, per esser sopra vn monte, come per le fortificationi di mano, segue la terra è Guisa: poi il paese di Veromandi, oue e San Quintino, e Perona; alcuni vi mettono anco Loiom, Quindi passata Cornubia si scuopre Amiens, metropoli della Piccardia vna delle migliori citta di Fràcia su la Somma, che congiunta con le fortificationi fatteui, che ponno esser maggiori, la rende sicura da ogni sforzo; segue la Contea di Pontici, per la quale si è guerreggiato molti anni tra Inglesi, Francesi, Pontici si chiama per la quantità de Ponti, per che essendo il paese pieno di Stagni, e Laghi è paludi non vi si potrebbe altramente, caminare contiene Abeuille; e le altre terre, poste lungo à quella costa dell'Oceano, sino al fiume Coroscia, oue s'entra nella contea di Bologna, piena di terra, e di Villaggi; questa citta è diuisa nell'alta, è nella bassa; la bassa e bagnata dal mare e non è gran cosa; l'alta, è in vn luogo eminente fabricata marauigliosamente, e fortificata dal Re Arigo secondo, tra l'una è l'altra vi è spatio di cento passi. La cagione della sua fortificatione, è stata la vicinanza dell'Inghilterra. che non e lontana piu di 40. miglia. Arigo ottauo Re d'Inghilterra



questa terra l'espugnò e la tenne alcuni anni; Odoardo poi suo  
 figliuolo la rese per 400 mila scudi, segue la Contea di Oia  
 che contiene Guines. Ardres. Hames. Blarnes, e Cales, que  
 st'ultima già stimata, la piu forte terra d'Europa, fu tolta à  
 gli inglesi da Francesco Duca di Guisa, è di figura quadrata  
 cinta quasi d'ogni intorno di paludi, ò di mare: ha vn por  
 to piu sicuro che grande, con un forte, ell'entrata che si chia  
 ma Rispan: i territori di Cales e di Bologna sono di poca  
 bontà, per la moltitudine dei boschi è luochi arenosi. Ho  
 ra entrando in Sciampagna, sotto il qual nome passa ancho  
 la Bria; la Bria ha per capo la citta di Meaus posta sopra  
 un monte scoperto, e le passa sotto il fiume Marma è vn tor  
 rente la diuide in due parti, vna si dice la villa, e l'altra il  
 mercato, il suo territorio è copioso di fieni e di bestiami,  
 contiene anco sotto di Bria, Sciateotterri, e Prouinis terra  
 grossa oue nascono le piu belle rose vermiglie di tutto il Re  
 gno, e se ne fanno conserue per ogni parte; la Sciampagna  
 contiene molte belle e grosse città, Rens Arciuescouato, Scia  
 lon piazza importantissima di guerra. Troia vna delle gran  
 di citra di Francia, e delle piu forti, Sans Arciuescouato an  
 tichissimo: posta sopra vna costa che ha vn lago in cima di  
 doue procede vna fontana, che bagna e rinfresca tutte le cō  
 trade della citta: ha vn bonissimo territorio, che produce  
 grani e vini, con molte pratariè di amenità singolare, giace  
 sopra il fiume Somma, come anche Aurera, che gli antichi  
 chiamorno, Antisiodorum, confina questa prouincia con i  
 Basigni, di cui è capo Sciaumont; segue il paese, che gli an  
 tichi chiamorno, Austrasia, che giace tra il Reno e la Mosa,  
 come Neustria quel che è tra la Mosca, e la Senna, all'Au  
 strasia mutò nome sotto Lothario Imperatore: onde ancor  
 hoggi si chiama Lothoringia, quella parte di Austrosia che  
 appartiene alla casa di Lorena. Questa ha per termine qua  
 si la Sara, e Mosa (se tu comprendi lo stato di Barleduc, ap  
 partenente all'istesso Duca) dalsai confina, con Luzèburgo  
 Treuri; Alsatia, Borgogna: e Sciampagna, si stende da A  
 stene, che è su la Mosa sino à Darne di 4. buone giornate, e  
 da Barleduc sino a Biscia: conriene tre Vescouadi; Merz,  
 Verdun e Tulle, de quali Tulle, e Verdun hoggi hanno pre  
 sidio, Loreno, e Merz è dalla parte contraria: Le terre gros



se sono Nansi capo del Ducato di Lorena Barleduc capo di vn' altro stato, molte altre terre sono sotto a detto stato, che si ha mantenuto, e tutta via mantiene tra nemici, & vicini potentissimi non meno con l'armi, che con il consiglio, abbonda detto stato di grani, vini, carne, e sale: rende 500. mila scudi d'entrata di dogana; dei quali se ne caua 200. mila di sei saline importanti, & il resto de boschi, Acque grani, prati, miniere d'Argento e di simil cose, senza graueza alcuna dei popoli. La sedia dei Duchj, è Nansi città ridotto in forteza l'anno 1587. Barleduc è capo dell'altra Ducea, e diuiso in alta, e bassa villa; parlando alla France se in mezzo delle quali vien il Castello: Ma lasciando, Lorena, entriamo nella Borgogna prouincia celebre per la potenza dei Duchj antichi, e diuisa in due parti dalla Sonna, l'Oriental si chiama Contea, a l'Occidental Ducea l'vna e l'altra, era dei Duchj; ma nella morte di Carlo, l'Ardito Lodouico XI. occupò la Ducea, la qual comincia, a confini di Lãgres città posta sopra vn giogo nell'estremità del monte Vogeso: e si stende fino alla Lionese. Vedesi su la Sonna, vna schiera di città, e di Fortezze Ausonna, S. Giouanni di Lanna, Macon, Scialo; restano à man destra Digion quella giace alle radici de monti cenei, & è di gran giro; ma di poche case, è habitata per lo piu dal Clero Digion: siede in vn piano piaceuole circondato da colline; massime dalle parte di Leuante e methodi che scorrono fino in prouèza era già stanza de i Duchj, che lo abbellirono grandemente; ma per l'assedio poi di Suizeri; al tempo di Ludouico XII. fu cagionst, che si fortificasse egregiamente al tempo presente; è sedia di Parlamento della Prouincia; oue ha due colli in vno & il castello e villaggio di Fontenes, patria di San Bernardo; nell'altro, e la inspugnabil forteza di Talent, è anche piazza d'importãza, Beona che ha vn Lago vicino e due fontane, che somministrano acqua per le contrade, & fosse, segue Semur forte; ma è capo d'vna contrada diuisa in borgo e Donion castello hora ci basta, l'hauer detto assai sopra la Ducea segue la Contea qual'è piccola di territorio non passa nouanta miglia di longheza, & di larghezza sessanta; ma è d'incredibil fertilità di grani, vini, carne e d'ogni altra cosa necessaria al vitto, sono in detta contea fino a 1800. populationi,




lazioni, tutta gente magnanima e guerriera, si diuide in tre parti dellequali sono sotto le terre di Giay, di Dola e di Salines. Besauzon passa per città quasi Imperiale il Conte di Borgogna ne è Capirano anzi che padrone. Le principal sono Besanzone. Dola è terra grossa con parlamento e studio è forte di sito e di mano, per cio è stimata ch'auè principale della prouincia, come anche Gray piazza importante, confina con questa contea Bressa e Sauoia quella di sito piano e questa montuosa quella è diuisa dalla Borgogna cō la Sonna, questa della Bressa col Rodano quella abbonda di biade canape pesci è di fiumi Stagni questa di biade nelle capagne e nelle colline di pascoli e animali, capo di Bressa è borgo buona terra con vna città della fondataui dal duca Emanuel le di Sauoia, è capo Sciamberi terra posta quasi in vna conca tra le montagne assai commoda di edificij e già vi habitauano i Duchi, le Città sono Bellè, mutier, Nisfi oue ha trasferito la sua sedia, il Vescouo di Geneva, Segue Mogliano fabricato sopra vn sasso, e Dinoi, nella Sauoia sono alcune pianure fertilissime, e valli diuitiose di bestiami sonouì diuersi laghi; ma i piu celebri sono quei di Geneva e Nisfi; fa la Sauoia con tutte le sue appartenēze appresso a ottocento mila anime, e tra queste settemila Gentil'huomi, con giuriditione, ma mi son scordato di Lione, qual parte giace nella Sauoia, città fondata da blāco sopra à vn'erta; si vede hora al piano, la Sonna le passa per mezzo, & il Rodano, à canto e si congiungano piu à basso insieme, l'uno e l'altro fiume la rende molto forte e difficile d'assediare e da battere; questa città si puo chiamare centro de i traffichi d'Europa onde nō è città oue siano tanti banchieri; sotto segue il Delfinato quale si diuide in alto e basso; il basso confina con Lione & col Rodano, l'altro con Sauoia e Prouenza; il passo ha per metropoli, Vienna Città & Arciuescouato; ma nel rēporale Grayople, sedia di parlamento in questa città si vede vno de bei pont della Francia, sopra il Fiume Isara, ha il territorio ameno & per essere molte colline, vi si fanno delicatissimi vini, l'alte terre sono Romas. Brianzon, S. Valiere, la costa, il Monastero, è Castel Delfino, e diuersi altri, e vi si puo anco aggiungere, la gran Certosa vicina à Granople; l'altro ha p capo Ambrun, e vi si cōtano anche Valēza, Bia, che



che passano amendue sotto a vn Vescouato, e Gap e San polo, a piedi dell'Alpi del Delfinato. Giace la Prouenza, e si stende dal Rodano fino al Varo, e parte sotto al Papa parte sotto il Re; del papa è Auignone e la Contea Vienese, nella quale si contano le città di Carpentras, Cauagnone e Vefon bagnate dal Rodano dalla Dureaza e dalla Sorga, e ottanta luoghi murati, Auignone, fu comprata, da Clemente Sesto dalla Regina Giouanna figliuola di Roberto Re di Napoli l'anno 1352 ma la Contea fu confiscata, come vogliono alcuni; per l'heresie di Ramondo Conte di Tolosa; la suddetta città d' Auignone (della, cui origine, non si fa cosa certa) ha quasi tutte le tue cose in numero settenario il resto della prouincia; soggiace alla corona, il gouerno e'l parlamento, risiede in Aix, Sedia Archiepiscopale, Egliè ver che Arles e Marsiglia si governano ciascuna, da se, e ha parte. Arles ha vna comarca longa venti, e piu miglia tra due braccia, del Rodano, d' inestimabile fertilita. Marsiglia, e famosa per il porto, che ha di mare, gira intorno intorno a tre miglia, segue Tobon con porto grande; ma non troppo sicuro; l'altre città, che seguono, e terre; sono, Tarascon, Cisteron; S. Massimino, Ries; Eres, Frius Antibo, Venza Grassa; poste parte in luoghi fertili; parte in luoghi sterili; ma il paese per il piu è dotato d'ogni bene della natura, talche vi nasce frutti d'ogni sorte; che in Europa;

si troua sino le carne; che fanno il  
 Zucchero si piantano in Eres; oue si  
 mirano anco Mirti, Cinepri; Ro  
 smarini; palme & vi matu  
 rano i Dattili; ne vi  
 mancano parimen  
 te, a Bera; à  
 Eres;

à Lestan: à Valenza bellissime saline.





## Della Gallia Belgica, con le sue Regioni.

Cap. 12.



O RA perche intendo voler seguire l'ordine di Geografia, & non secondo, che alcuni altri hanno fatto ne i loro scritti, con volere trapassare da vna prouincia all'altra senza termine veruno. lasciando il lettore mezo confuso, per tanto hauendo dato principio à ragionare della Francia, & distinguerla in quattro parti; secondo Augusto; mi par cosa conuenevole prima seguitare à finire tutta la Geografia della detta Tauola, e poi entrare nell'altre con l'istesso, ordine secondo i piu saggi Geografi, cosi moderni come antichi; ha la Gallia Belgica, dunque i suoi confini; da Leuante, il Fiume Reno da Ponente il Mar Oceano, da mezo di il Fiume Seine, da Tramontana, il Mar Oceano: la quale hoggi si diuide in sette regioni. La prima già da noi detta si chiama Fràcia dalla quale tutta la Gallia Trasalpina prende il nome & Piccardia nominata parimente al suo luoco: Fiandra. Barbantia. Olàdia; il Ducato di Lorena e la Chiàpagne à suo luogo trattatone, quasi tutti questi paesi si chiamano Alemagna bassa: massime quelli che sono tra la Gelda, & il Reno fiumi per la somiglianza della lingua, costumi, e leggi con Todeschi; e per la basseza loro verso l'Oceano da cui sono alle volte sopraffatti; si chiamano anche Fiandra dalla parte piu chiara, e piu illustre girano questi paesi intorno a mille miglia nel quale spatio entrano diciasette Prouincie, e ducento e otto terre murate, cento cinquanta, che passano per tali e piu di sei mila e trecento villaggi con campanile, senza gli altri; l'aria vi è generalmente humida & grossa ma salubre, e feconda; l'Estate vi è piaceuole: ma il Verno è ventoso freddo, e longo, e con pioggie; si sentono pochi Tuoni, pochissime faette; e manco terremoti, sono grandissime pianure, pochi colli & i moti rarissimi fuor  
che



che in Namurra, in Longimburgo, & Amalto il terreno ancor che sia subolosso, è perciò fertile di grani massime in Barbante, e Fiandra, nascono vini in Namurra. Iouanio, Lucimburgo, e Liege ma piccoli, hanno bestiami domestici d'ogni sorte, fuor che il Buffalo, crescano smisuratamente i buoi in Olanda, & in Frigia, & Olanda sono i loro cauali grossi gagliardi, e belli; ma alquanto grossi di testa i migliori, è piu agili sono quei di Fiandra, i fiumi piu famosi della Fiandra e terre basse, sono il Reno la Mosa la Scielta, e l'Ems: Gli habitanti sono grandi di persona massime in Olanda, e Frigia, sono inclinati molto alla Musica, sono parimente gran beuitori, & grandi operai talche ogni cosa che essi veggono la imitano, il che si dimostra anco per le tante tapezarie, & stoffe con tante cose strauaganti, che di la vengano sono stati i Fiamminghi loro inuentori della Pittura in oglio, di diuersè altre cose degne. Hor venendo alle descrittioni particolari delle Prouincie, Artois, mi si fa auanti paese richissimo, il quale confina con la Piccardie; abbonda di formenti in tanta quantita, che non solo serue per se; ma di lane vanno in Fiandra & in Barbante, oue non nasce ordinarimente formento: e per cio fanno pane di segala; la metropoli di Artois è Arazo, onde predano nome le Arazarie ò pani di Arazo. oltre alla quale, vi si contano dodici terre, murate & 850 villaggi, le terre murate sono tutte fortissime per la vicinanza della Francia massime, S. Honiero, Betuna, Bapalma, Edino, Renti e Lires, confina con la sudetta Prouincia la importante Città di Cambrai col suo distretto, che si chiama Cambraies e Cambrai città grande bellissima, e per edificij così publici, come priuati, e per frequenza di popolo, e parimenti forte di sito e di mano, come mostrò quando hebbe à torno Lodouico, Bauaro, Imperatore, & Odoardo Terzo di Inghilterra: Hainault Segitta Piccola regione; di longhezza 20. leghe, & larga 16. fu habitata già dai Nerui popoli bellicosissimi, questa Prouincia ha il terreno felice, bagnato da molti fiumi, con molti laghi e stagni pratarie, con buone pasture, per gli animali la quale molto abbonda, ha due foreste grandi, vna di Mormaut, che si fa quantità di Carboni, & l'altra di S. Amant molto amena produce questa Prouincia, copia di formento, & a minere di



ferro, piombo & pietre finissime, vi si contano 24. terre murate le quali tengano il principato. Mons, & Valentia; Mons siede sopra vn piccol Monte, & è fortissima di sito & di mura, & di tre larghi fossi, & la trauersa il fiumicello Tralla, oltre alla sua fertilità: gl'huomini sono industriosi & attendono alla mercanzia; v'è in questa terra vn capitolo, & ordine di canonicheffe, che fu eretto da Valdruda Duchessa di Lotoringia, & la dotò del suo patrimonio, ne possano essere messe in quest' ordine se non figliuole di Prucipeffe, Signore & Gentildonne habitano vicino alla Chiesa, al cui seruitio attendono. la matrina vanno vestite da Religiose, & ildi dopo desinare da secolare, e si possano a lor posta maritare, il tutto governa vna Badessa Valenzina: & è posta in vn' amenissima valle, ci entra dentro la Schel da fiume, & vn' altro picciolo fiume che lo chiamano, Ronello i quali fiumi fanno diuerse isolette. Sono i fossi di questa città larghi & si possono allagare, ha parimente li bastioni fortissimi. talche la detta Città si rende fortissima. Ha vn bellissimo horologio con il corso di tutti i Pianeti, e moto loro. Mons è capo della prouintia; ma Valenzina si governa a parte, l' altre terre sono: Quesnoi, Landresi, Venes, Marimburgo, Filippom uilla, Benmone, e Bins; segue Namur città è capo d' vna contee: la qual siede alla sinistra riuu della Mosa, non è molto grã città: ma buona & bella il suo popolo è armigero, & fedele al suo principe: Ha sotto di se tre terre murate la maggiore è Bouines, la piu forte Carlemana, l'ultima è Valencere; ha parimente sotto 180. villaggi questo paese è assai commodo di grani, e li suoi monti hãno assaiissime minere di ferro, piombo, & marmi neri e rossi; lasciando questo paese, s'entra poi nello Stato di Liege, & se bene questo stato è separato dalli paesi bassi, nulla di meno, per essere tanto congiunto con essi, che per facilitar la notitia, e l'intelligenza del lettore mi è parso, qui porlo. Confina con Namur, Limborgo, e Brabante, & è de i miglior paesi è piu fertile che sia in queste parti; produce vino il che nõ se ne ricoglie in Fiandra; fa grani in quantità, carni delicatissime così d'animali domestici come de saluaticchi: i frutti sono di tutta bontà, ha l'aria temperata ne vi mancano minere ne i suoi monti cioè di ferro, di Piombo è di vari marmi & anco di solfo, & si caua vna sorte di pietra, con la quale fanno fuoco, & arde così bene come fa la legna, la oue ne cauano in tãta quã



città di detta pietra, che non solo serue per il commodo del paese: ma si fa mercantia per altre parti, per parecchi migliaia di scudi, questa pietra ha questa natura, che à gettarli dell' acqua sopra piu si raccende, & a gettargli dell' oglio si spegne: La città di Liege, riconosce per superiore, in temporale & spirituale, al Vescouo. Ha trenta dua mestieri che hanno grandissima autorità nella Republica, perche questa città serba la sua libertà e viue con sua libertà li suoi cittadini mostrano ingegno, & prontezza d'animo in ogni cosa, sono allegri piaceuoli, & nelle armi feroci. Ha sotto di se Liege 24. terre murate & la metà di Mestrich, ha anco 42. Abbatie & 1700. Villaggi: è posta questa città nel paese, de gl' Eburoni, situata fra colli e monti, sul fiume Mosa, che vi passa con dui rami gli quali, cagionono diuersi Isolette, tutte habitate, con sito così bello che non si puo desiderare meglio; ma oltre al fiume Mosa quattro altri fiumicelli la bagnano che di ottimi pesci arricchiscano la città, ne ui mancano sorgenti fontane, a marauiglia vaghe che oltre alla sua bellezza rendano, a' particolari comodo per seruirsene. gira la detta città, dentro alle mura piu di quattro miglia ma di fuora, è tanto habitata; & ampla di casamenti, che par vn mondo piccolo, ha otto chiese collegiate, & quattro amplissime abbadiè d'huomini, & tre di donne, trenta due parocchie, & in tutto piu di cento chiese, con vn clero tanto ricco, & honorato, che non cede a qualunque altro clero, d' Alemagna, ò di Francia, non è da tacere la figura di San Giorgio, che nella Chiesa cathedrale si vede tutto d'oro puro, ha Liege Boglione terra, che da titolo di Duca al Vescouo, la qual siede sopra vn monte forteza quasi inespugnabile; renduta gia dal gran Gottifredo Boglione, a Sperto Vescouo, ha parimente, Francimonte, che li da titolo di Marchese; Tongren segue, che fu la città di Tongri, celebre, presso gl' antichi; Dinanta, si mira parimente su la Mosa, qual fu gia terra di gran traffico, e maggior nome, ma insieme con la destruttione datagli dal Duca Carlo, perse le forze & insieme la sua nominanza, mi si fa auanti il Ducato di Lucimburgo con presenza di 23. terre murate, e mille e ducento villaggi non posso mancare di dire del suo sito qual giace, la maggior parte nella selua d' Ardenna, la sua metropoli, è Lucimburgo, ma tutta hora rouinata per le guerre passate: l'altre terre d'importanza appartenenti à detto Ducato, sono Arlon, Tionuilla,



Momedi, Danuillers, Iouis tutte piazze gia stimate inespugnabili: ma hora come ho detto mal ridotte; & hora ci si fa innanzi la maggior Contea d'Europa, e questa è la Fiandra, che ha per termine l'Oceano; l'ha la scarpa, la Tenera, e la Schelda fiumi, la parte volta alla marina su l'Oceano è longa trentatre leghe, & pocho meno largha; gode vn'Aria bonissima, malsissimo verso mezo giorno; Ha il terreno assai buono produce bestiami assai & bellissimi caualli; è vniuersalmente piana riccha di selue e boschi; Ha sotto di se 28. terre murate & trenta priuilegiate è 1150. Villaggi, è 48. abbatie è cosi ben habitate che par tutta vna popolatione, è bagnata della Schelda, Lifa, Teneira & da altri diuersi fiumicelli: si diuide in tre parti vna si chiama Fiandra fiammeggiante, l'altra Salicante, & la terza Imperiale: e la fiammeggiante ha il terreno migliore per segala, lino e canapa, contiene tre Città principali, Guanto; Brugia, & Ipri. Quanto e la Metropoli de i popoli Corduu tanto mentouati da Cesare, la qual siede sopra tre fiumi. Schelda, Lifa, e Liua, ha per circuito dentro delle mura piu di sette miglia, ma di fuora è piu di dieci. Ha vn Castello fortissimo fattoui fare quando ella si tolse di potere a Carlo V. Imperatore contiene 26. Isolette fatteui da i fiumi e da canali; Ha 48. gran ponti che sotto vi passano barche grosse, Ha cinque ricche abbatie, & sette parocchie molto ben popolate ha 55. luoghi Sacri, e piu 52. mestieri: Brugia è la Città, di Fiandra situata in vn piano spiegata tre leghe lungi dal mare; non ha fiume: ma ha vn canale vecchio che va al mare; il circuito di dentro alle mura; arriua vicino a cinque miglia, auanza in magnificèza di edificij & in largheza di strade tutte le Citra di Fiandra: ha 60. Chiese vffiziate nella Chiesa di San Basilio; si custodisce l'incomprensibile reliquia del Sangue di N. S. raccolto da Giuseppe di Arimatia, portatoui da Teodorico Alfario Conte di Fiandra nel suo ritorno della terra santa l'anno 1148. Appartengono alla Fiandra fiammeggiante ancho Grauelinga frontiera importante, & i Porti Duncherche, Neoporto, Osterde, Eschusa & Ipri, Citra celebrata per l'acquedotti che hà sotto. La Fiandra Galicane, ha sotto di se le ricche terre di Lilla, Douai, Orcies, & lo Stato di Tornai poste tutte in paese abbondante di formento di robie, e bestiami; Lilla fu fondata dal conte Baldouino Barbatol Muir, & fu cinta di mura l'anno 1116. Donai è capo de i Ner



ui, citta bellissima, e fortissima; La Fiandra Imperiale si chiama così perché stette lungo tempo sotto gl'Imperatori è posta tra la Schelda, & la Tenera, ha per capo la terra d'Alost: onde si chiama anche la Contea d'Alost, appartengono a lei molte altre terre di non poca importanza: Si fa auanti di questa Brabante qual ha per termine a Tramontana, l'Oceano, a Levante la Mosa, a mezzo di confina col Vescouado di Liege, & con la Contea di Namur, da Ponente la sua vltima terra, è Niella, ha sotto di se 26. terre murate e 18. priuilegiate: 700. Villaggi. Le sue citta principali sono quattro; Louano Bruxelles Anuersa & Bolduch, Louano giace in sito bellissimo & fertile, con l'aria tanto fauoreuole, e buona, che a differēza delle altre citta vicine se vi matura l'vne il suo circuito dentro delle mura, e di quattro miglia vi fiorisce vn studio vniuersale di molta stima: Bruselles è situata parte in piano, parte in monte, bagnata da vn fiumicello che si chiama Sinne, & l'arricchisce vn gran canale lungo cinque leghe che passando per la Rupella & Schella se ne va al mare, per il quale vengano & vanno grossi nauigli, per beneficio della Città: il suo è poco meno di quel di Louano; La Città d'Anuersa siede su la destra del fiume Schelle per il qual vengano le nauì sino dal mare alla Città che è lontano diciassette leghe d'Anuersa, oue v'è vn molo così accomodato, che si può con ageuoleza scansare ogni gran vascello per questa la principal città di traffico che fusse quasi in Europa auanti i rumori delle guerre non cede à niua città del mondo di fortezza di sito muraglia con dieci baluardi reali, & vn castello importantissimo, con molte fabbriche segnalate; Balchich prende il nome da vn fiumicello Deese lungi due leghe dalla Mosa È questa Città grande, e bella, forte è ricca piena popolo atto alla guerra per la sua braura. segue Malines che ha governo da se ma per ciò passa per città di Barbant; Giace questa Città sopra il fiume Delle, grosso da per se per il flusso del mare che arriva, sino alla Città, & vna legua piu oltre, oue fa molti rami, & forma diuerse Isolette; Sono in Malines diciassette mestieri ch'entrano nelle deliberationi publiche senza molti minori. Mastrich, città si uede piu sotto dalla Mosa fiume diuisa in due parti con vn ponte, che vi passa sopra. Questa riconosce per Signori il Duca di Brabante, & il Vescouo di Liegi senza notabil diuisione di confini. Egli è vero, che la metà è dell'vno, & la



& la metà dell'altro. Et li forestieri, & che quiui arriuanò, con uengano dichiarare sotto qual Dominio vogliono viuere. Tra l'altre terre d'importãza v'è Niuela nobile per il capitolo che ha di Canonicheffe, la cui Badesa si chiama Madama di Niuela. Appartengono al Brabãte alcuni stati oltre alla Mosa, cioè il Ducato di Limborgo ricco di ferro. & di piombo. Segue Valhemborgo, Dalem, Rodè, & Carpen, terre tutte con signoria, & giurisdittione.

Mi par hora tempo di douer dire dell' Holanda, essendomi spedito della prouincia di Brabante, ma mi conuiene ritornar a dietro verso Settentrione per scoprire il sito dell' Isole di Zelanda. Questa prouincia dunque contiene vna buona parte dell'antica Bethania, che occupaua tutto il paese, che si stende tra li duo capi del Rheno, & Oceano. Hora per venire al nome di Holanda, ch'altro non risuona, che paese cauo, ò vacuo, perche si vede manifestamente tremare il terreno sotto a Carri, & a caualli ne è molto che sotto il tenere di Arlem città seguì vn caso di consideratione per farsi cedere, che in cotessto paese la terra sia senore tutta al meno in parte spongosa & con luoghi vacui, rispetto che cascò vna vacca in vna buca, & di li à pochi giorni fu trouata morta nel Mare, il che si da manifesto segno della porosità di detto paese. Si tiene per certo che inanzi a otto cento anni sia stata sopra fatta dall' Oceano, dal quale si è andata poco à poco riscotendo. Le sue ricchezze consistono ne i pascoli, che vi mantengono inestimabile quantità di Caualli, buoi e vacche, oue si stima che il formaggio, & butiro passi di valuta l'anno vn milione d'oro. Si caua parimente vtilità grande dall' Holanda dalle rubbie, che vi nascono, ma piu dalle pescagioni, & dalle nauigationi. Perche il proprio delli Hollandesi è il tendere a traffichi del mare. La onde quantunche iui non si raccolga quasi cosa alcuna eccettuando Cacio, & Butiro, abò da perciò di tutto quello fa bisogno al vitto & gouerno humano. Si stima che l' Holanda faccia piu di ottocento nauì grosse, & piu di seicento altri nauili piccioli. Gira in sessanta leghe, & ha sotto di se trenta terre murate & alcune altre non murate, & piu di quattrocento villaggi. Sono le sue terre principali d'Ordrecht, città ampla, & ben popolata, posta in Isola in mezzo del mare. ue Haelem città grande, piena di gente, & di traffichi, Delfa città magnifica con superbi edificiij, & belle cò



trade ha il contado pieno di Cicogne. & gli edificij pieni di ni di di dette Cicogne. Leidem terra grossa, posta in vn piano ameno, & herboso contiene nel suo giro intorno a cinquanta Isole delle quali: quindici hanno porti. Le altre si circonda uigano, & vi sono cento quarantacinque pōti delli quali ne sono cento quattro di pietra. quiui è la migliore aria di tutta l'Olanda. Segue Amasterdam città posta in vn golfo di mare detto Tie, onde diuersi canali d'acqua entrano nella città & quello di mezo è bellissimo di manjera, che si può assimigliare a Vinegia per esser fabricate le case sopra pali come è marauigliosamente Vinegia. Questa è stimata la piu mercantil città de' paesi bassi doppo Anuersa. Quiui capitano nauili quasi ogni giorno d'ogni banda, massime dalle prouincie Ostralline in tanto che si sono viste tal volta cinquecento nauì grosse attorno le sue mura. È questa città fortissima di sito & mura; perche si può facilmente allagare attorno. Sōnuì altre terre in Olanda di gran stima, come Gorigon, Rotterdam & Caucni. Ne lascerò di dire, come l'anno 1520. poi l'anno 1552. & 1562. essendosi ritirato il mare si scuopri vn̄a superba forteza con vn̄ porto artificiale appresso di figura quadra, & di 960. piedi Romani per quadro. I paesani ne cauorono pietre bigie, & matto ui interi, vasi di metallo, & varie medaglie. Sono i popoli di Olanda grandi, & le donne le piu belle di Europa, ne cedono a niuna natione di politia Ciuiltà, & di ricchezza, & ritengono la brauura & ferocità antica. Segue piu uerso la Germania Vtrech, il quale è capo d'vn picciolo stato ma importante, posto tra l'Olanda & la Gheldria. Questa è vna città con magnifici edificij, ha cinque Chiese collegiate, & vno amplissimo Conuēto di Cavalieri di Malta, & vn'altro de' Theutonicis cō diuersē Abbatie parte fuora, parte dentro della città. Ha sotto la sua giurisdittione Amesfort sul fiume Emuwich, & Rhemen sopra il Lech, Monfort sopra il Lisel. Lasciando questa entriamo nella Gueldria, che già fu habitata parte da Barauì, parte da i menapij. È di forma strauagante posta tra la Frisia, & la Mosa, & il Ducato di Giuliers, & di Cleues, & il Rheno. Ha il paese piano, & capace d'ogni cultura, fertile di grani, di bestiami, & d'altro: contiene sotto di se 22 terre mutate, & alcune priuilegiate & 300. & piu Villaggi. Le terre principali, sono Nimega, Ruermonda, Zutfen & Arnetta; Nimega è sopra il Va  
al fiume



al fiume, è terra fortissima & si governa quasi come città Imperiale & batte moneta da sua posta. Ha vn Castello antico posto sopra vna erta, che si stima fabricato da Giulio Cesare. Ruermundo siede, oue il fiume Ruer sbocca nella Mosa. Arnem, che Tacito chiamò Arenacum; è posto sopra la riuà destra del Reno. Zutfen giace su la riuà dell'Isel alla destra. Gli habitanti di Gheldria sono bellicosi, & braui. Oueri le segue paese oltre l'Isel posto la contea di Zutfen, & la Frisia. La Vuestfallia è il seno del mare. Si diuide in tre stati cioè Iselant, Dreent, & Tuent pieni di fiumicelli, & di pianure con diuersi boschetti. Contiene otto terre murate, & dieci priuilegiate, & più di 100. Villaggi, Le terre murate principali sono Deuenteer, & Campen. La Frigia vicina a questo paese sola ritiene il nome antico fra tutte queste prouincie. Si diuide hora in Orientale, & Occidentale. Hanno per termine il fiume Ens. Il suo paese è piano, & paludoso. Le sue ricchezze consistono ne i bestiami. Perche vi si semina poco grano per la bassezza del terreno, massime dalla parte verso il mare, che dal principio dell'Autunno sino alla Primavera vitta l'acqua. Per la qual cosa le sue terre & villaggi sono posti tutti in luoghi alti, & cinti di argini, & di ripari mirabili per le aque. Ma tanto abbonda detto paese di bestiami, & certe turbe che abbruciano che cauano sotto terra sino a 25. in 30. piedi, quali turbe ne fanno pezzi come mattoni poi lasciano leuarli al vento, & doppo secchi gli abbruciano come fa ogni sorte di legno, & scaldano piu dei carboni, & con queste & con le grosse rendite d'animali si procacciano tutto quello, che lor fa bisogno al vitto. La Frigia si diuide in tre contee, Ostergoia, Vuestergoia, & Setteselue. Le sue città murate, & priuilegiate sono 13. & 490. Villaggi. Leeuarden è capo delle tre Contee sudette. Onde in lei risiede il consiglio, & cancellaria di tutto il resto delle altre terre. Li altri luochi principali sono Dossen, & Franchiner. Appartiene anco alla Frigia Gioniga col suo stato città molto ciuile, che si governa da se sotto la superiorità del Re à guisa d'vna Republica. Sono i Frigij grandemente gelosi della sua libertà. La Frigia Orientale che fu già habitata da i Cauchi minori posti da Plinio tra il fiume Amasio, & il Visurgi, come i maggiori tra il Viturgi, & l'Albi. Abbonda questa di cauali, & altri bestiami domestici, & anco di cacciagioni, & di



grani, legumi, & sale. Ha due terre notabili poste sopra il fiume Amasio, Edem & Asilinga, che altri di cono Aurich. Edem giace alla bocca di esso fiume Amasio con vn porto di tan

ta commodità, & amplo, che le nau entrano a ue

le piene nelle contrade della terra. Sono cre

sciuti i traffichi qui per le reuolutioni del

le guerre di Fiandra, di maniera,

che questa città si può parago

nare alle buone di que


sto paese.





Tauola delle Città Principali d' Alemagna delle quali Città ne son poste nella Gallia Aquitania.

	lōgheza		largheza,		grādeza	
	G	M	G	M	H	M
Auelburg d. Helburgum	29	55	53	15	16	30
Bransuic d. Brasuicum	28	0	52	34	15	30
Brandeborg d. Brandenburgum	30	35	52	36	15	45
Eslinga	26	33	48	35	16	0
Erfor d. Erfordia	28	30	51	10	15	30
Grauenau d. Grauedumen	31	10	48	57	16	30
Heidelberg d. Budoris	25	38	49	35	15	45
Inglestad d. Ingloftadium	26	6	48	42	15	40
Carlestat d. Carolipopolis	26	54	50	5	15	50
Lunenborgo d. Luneburgum	27	51	54	0	16	0
Lansberg d. Landeaborgnui	28	30	47	56	16	50
Landauia	25	9	49	16	15	10
Lunbing d. Lubiana	27	51	48	25	15	16
Mifen d. Mifne	30	45	51	8	16	10
Mesbur d. Martisburgum	29	35	51	34	16	30
Marburg d. Marburgum	25	45	51	0	15	30
Nordilinga d. Arete Flauie	27	54	48	49	16	0
Paragen d. Praga	32	0	50	6	15	40
Regenspurg d. Ratisbona	29	50	48	56	15	30
Sternberg d. Steldemontanu	34	45	49	38	16	30
Tubin d. Tubinga	26	33	48	35	16	40
Vuitlenberg d. Vuittimberga	30	50	51	50	16	0
Vratislania d. Budurgio	39	16	51	10	16	30
Ylma d. Altimienio	32	0	48	0	16	15
Voburgio d. Voburgum	29	19	48	42	15	45
Vienna d. Iulio bona	35	8	48	22	15	30
Vuefal d. Vefalia	22	45	51	30	15	50









Della Germania, quarta tauola d'Europa, con  
 sue Prouincie, Città, Popoli, & confini,  
 secondo gl' Antichi, & Moderni  
 Geografi. Cap. 13.



A Germania fu anticamente chiamata Teutonia: & i suoi popoli furono detti Tisci da Tuiscone, figliuolo di Noe. Il quale venendo in Europa si fece Redi tut to il territorio, che si contiene dal Tanai fino al Rheno, fiumi. Furono parimente i Germani chiamati Teutonij da Teuto ne nono Re loro, & parimente si dissero Alemanni, da Mano, figliuolo di Tuiscone già detto, ma final mente furono poi chiamati Germani da Francesi & dagli Ita liani per esser loro nelle guerre stati come fratelli. Li confini della Germania dalla parte di Leuante è il fiume Vistula, che gli Germani chiamano Vuizel. Da Ponente è il fiume Reno che la diuide dalla Francia. Da mezo giorno sono i mōti del l'Alpi, che sono sopra carinthia Stiria, & il fiume Draua, qual va nel Danubio. Ma tenendo poi dritto per Tramontana do ue sbocca il fiume Vistola nell'Oceano è il suo confino. Il det to mare che la separa dalla Gotia nella parte Settentriōn ale. Sono in Germania otto fiumi principali il Danubio, qual non solo è il maggiore della Germania, ma è il piu famoso di tutta Europa, il Reno il Magone; detto da loro Mein, ch'entra nel Rheno di la da Magontia, l'Albis detto nella loro lingua Elst: Lodera, la Vistola, il Sprè & il Vuescer. La Germania, o vo gliar dir l'Alemagna si diuide in due cioè alta, e bassa, median te il fiume Magone. L'Alemagna bassa ha sotto di se queste Regioni. Hafsia Vucstfalia, Sansonia Frisia pomerania, pru scia Teuringia Misna, Slesia & Holsatia, & se bene contiene anco la maggior parte de paesi, bassi da me descritti separata mente per la nobiltà loro, & per il gouerno differente dalli al tri, hora per terminar i nomi di quelli, che all'Alemagna con uengono e la Barbantia, l'Olanda, & il Regno di Danemarchia Le Regioni sotto poste alla Alemagna alta, sono Assatia, Hel uetia, Sueuia, Franconia, Bauiera, Tirollo, Austria, Stiria, Mora



nia, & il Règnò di Boemia. In tutta l'Alemagna così alta, come bassa sono otto Ducati Sansonia, Sueuia, Gheldria, Pomernia, Franconia, Bauiera, Lotaringia, Hafsia, & l'Arciducato di Austria tutti Signori di prouincie, come che vi siano molti altri Duchi che hanno titolo dei ducati loro dalle città principali dello Stato che possegono, ouero da qualche altro luogo nominato, & famoso, come sono il Duca di Bräsuich, quello di Virtemberg quello di Lunemburg, quello di Cleue, & altri come uno il Marchese di Buden: altri a duo regni; Danimarchia, e Boemia, oltre che la maggior parte de Vescoui che vi sono hanno sotto di se città, & dominio grande, tanto in spirituale, quanto in temporale. Tra li quali vene sono tre per la Chiesa Elettori dell'Imperio cioè il Coloniese il Treuerense, & il Magontino. Ha la Germania la sua maggior lunghezza dal fiume Vistola fino al fiume Reno miglia ottocento, & quaranta, & la sua larghezza cominciando a Briehsinon, città posta al mezo di, qual è al confino dell'Italia & seguendo fino al mare Oceano sono miglia 745. di modo che è quasi tanto longa quanto larga. Sono le sue città imperiali 92. parte delle quali sono de Vescoui & parte di altri Principi, & molte altri sono libere, che si chiamano imperiali. Perche riconoscono l'Imperatore per signore. Sono gli Elettori dell'Imperio 7. cioè per lo stato Ecclesiastico l'Arcivescouo di Treueri quello di Magontia, & quello di Colonia. Ma per lo stato secolare, è il Duca di Sansonia il Marchese di Brädeburgo & il Conte Palatino, il Settimo è il Re di Boemia, il quale non dà voto, se non in caso che tre de i suddetti eleggessero vno & li altri vn'altro. Quando l'Imperator siede in Maestà, Treueri gli siede incontro, Magontia alla destra, Colonia alla Sinistra, il Re di Boemia alla destra di Magontia; & il palatino allato a lui, Sansonia alla Sinistra di Colonia, & presso lui Brandeburgo. Ha la Germania, le sue città la maggior parte fortissime, cinte di buone mura massime quelle che sono vicine a' fiumi. Ha parimente le chiese grandissime, & le case & strade delle città amplissime. Oltre alli fiumi da me detti ui sono molti laghi e stagni fra i quali i piu famosi sono quei di Heluetia, il Lemano; il Neoborgese, quel di Lucerna di Zurich e di Costanza. Ha parimente molte selue le piu famose sono tre la Nera, la Yronica nella Franconia; & la Ercinia, che circonda la Boemia, qual si stende fino alli vltimi di Moscouia,

Abbonda



Abbonda la Germania di bestiami d'ogni sorte, è priua di seta, e di lana quantunque se ne facci ma grossa; non vi nasce olio ne vino se non nell'Albatia & dietro alla riuà del Reno e del fiume Neccaro è nell'Austria e copiosa di miniere d'oro, d'Argento, di Rame, Ferro, & Piombo; ne vi mancano minere di Zolfo salnitro, & allume e saline tal che si puo dire che sia copiose cose, eccettuando di oglio è vino, Ma perche mi par ragioneuole lasciar il suo generale dire delle sue prouincie, & citerà alcuna cosa particolare; ecco che di prima vista mi si fa auanti il Ducato di Cleues e Giulia tra i quali se interpone la Gheldria da me nella descrizione della Belgica già detta eliuia; ha su la schiena d'vn monte vna forteza di fabbrica antica, gli altri luochi notabili sono Vuestalia, Vmbrica calcaria, e Duisburgo; vicina à questa vltima si vede tra il Reno, e la Rusa, vna selua trauersata da monti alti è rigata, da ruscelli ameni con tanta quantità d'animali, Saluatichi che piu non si puo desiderare tra li quali si veggono anco caualli saluatichi: Nel Ducato di Giulia vi è la terra di Dura famosa per la espugnatione di Carlo quinto; Ma seguendo dietro al Reno si vede Neuers; poi Colonia città delle maggiori di Germania gouernata dall'Arciuefcouado in temporale & in spirituale quali à sotto di se il Ducato di Vuesfalia, prouincia posta tra il Reno & il Vueser, abbondante di Pascoli & bestiami ma di poco grano, le sue Città principali sono Paderbona, Osnebargo, è monastero seguanò, altre buone terre. Ham, Fausto, & Lipa posta sopra vn fiume, si comprende anco nella Vuestfalia, Brema città grossa posta sopra il fiume Vueser, oue tra le altre cose qui si vede vna gran ruota, che piglia acqua nel fiume & la getta nella città, in tanta copia che gli serue per tutti i suoi bisogni, si contano 25. Contee, ma la piu celebre è quella di Berga, o dei monti appartenenti al Ducato di Cleues, ma ritornando al Reno, si troua passato colonia, la terra di Bona, nell'Alfatia terra importante è piu a basso, Andermaco, segue oue ha Mosella entra nel Reno con fluentia, bellisima terra; Hora lasciando il Reno e seguendo sopra la Mosella, si troua la città di Trei, ouero Treueri città delle piu anti che di Germania cosi nelle historie nominate hora ne molto grande, ne molto belle. Quindi tra il Reno la mosella, si allarga l'Alfatia & per essere destinta in colli & anure, abbonda grandemēte de grani e de vini: tal che si puo dir



dir essere questa vna delle miglior Prouincie della Germania  
 soggiace vna parte à gli Arciduchi d'Austria, e parte al Vescouo  
 di Basilea la sua città Metropoli, è Strasburgo città delle piu  
 ricche ma senza dubio delle piu forti di Germania, si mira in  
 questa città il piu bel campanile del Mondo talche si puo anno  
 uerare nel numero delle marauiglie del mōdo: gli Suizeri chia  
 mano Strasburgo il Loro granaio confina con l'Alsatia l'Elue  
 tia dalla parte verso mezo giorno, l'Eluetia e situata tutta tra le  
 Alpi, e diuersi laghi, e fiumi che la bagnano, la sua longheza si  
 estende intorno à ducento è quaranta leghe cioè da Sencua a  
 Costanza & la sua largheza è cento e sessanta miglia contiene,  
 in se molti valli e monti le sue valli sono fertilissime abbon  
 da di carni domestiche e saluatiche, per li buoni pascoli, che vi  
 sono; si giudica che questa prouincia sia la piu alta d'Europa,  
 perche in lei hanno origine i maggior, fiumi d'Europa che so  
 no il Danubio il Reno, il Rodano, & altri; ma il Danubio fa  
 maggior corso de gli altri perche passa per l'Alsatia Austria  
 Ongaria Transiluania, & va a sboccare nel mar maggiore con  
 otto bocche, nel quale auanti che finisca il suo corso li entrano  
 piu di sessanta fiumi dentro che lo sgrandiscono. Questa pro  
 uincia e delle ben popolate d'Europa viuono da per loro in li  
 berta & ritengono i Suizzeri ancora dell'antica ferocità nella  
 guerra tutta l'Heluetia, se diuide in tredici cantoni che nelle co  
 se particolari si gouernano ognuno da per se ma nelle cose im  
 portanti, che appartiene alla conseruatione del suo stato & li  
 berta si gouernano per diete generali, come popoli confedera  
 ti, sono i tredici cantoni, Zurich, Berna Lucerna Vrisuille, Vn  
 derual Zugh Basilea, Frinburgo Glauis Soluure Scasusa che si  
 chiama, anco città, dal montone, & Apenzel, Zurich tien la pro  
 rogatiua dell'honore & il suo deputato, conuoca le Diete, & vi  
 presiede, riceue gli Ambasciadori de Principi, e gli licentia,  
 Berna auanza gli altri di grandezza, e di possanza, Suisse d'An  
 tichità a questi tredici cantoni souo aggiunti alcuni altri, come  
 accensori come Molyfa, Rotuil, Aldorso, Vnderual, si che tutti  
 i popoli confederati vengono, a far ventidue Republiche com  
 presoui l'Abbate di San Gallo ch'è Prencipe d'Imperio verso  
 la parte di mezo giorno de gli Helueti habitano i Grigioni  
 tra il fiume Lagaro, è l'Ada & il contado di Tirolo, e il fiume  
 Ticino, i Grigioni viuono in liberta, assicurandoli l'asprezza  
 de



de stri & difficulta de passj per le quali cagioni loro non istima  
no potenza alcuna sono tra loro diuisi in tre leghe, vna delle  
quali si domanda la Grisa, l'altra della casa di Dio e la terza  
Leoditura così detta perché a sotto di se otto comunità, la Gri  
fa che e la piu importante; abbraccia la valle Mesoleina, e la Oa  
lanca, che sboccano verso l'Italia con altre sette valli trasalpine  
per le quali passano il Reno e il Glenner tutte piene di terre e di  
popoli la Lega della casa di Dio possiede Coira & i paesi vici  
ni che erano soggetti prima alla Chiesa & al vescovo di Coira,  
e per questo si chiama la lega della casa di Dio, la Lega di Leo  
ditura va à confinare col contado di Tirolo & è il paese piu  
aspero delle altre, e men fruttifero. Sotto a Grigioni è la val  
tellina per lo cui mezo corre l'Ada fiume. Questa è vna delle  
migliori valli d'Europa piena di ogni sorte di vertouaglie & à  
molti castelli & terre grosse così ben popolate che passano piu  
di cento mila anime i suoi habitatori, vi si coglie in detta valle  
vino preciosissimo, le sue tere principali sono Borno, Sondrio  
Tiran Polclacio è Morbegno, hanno anche chiauena, terra gros  
sa con le valle della quale è capo essa che Amendue appartene  
uano al Ducato di Milano ma cò l'occasione delle guerre i Gri  
gioni le vsurpò con diuerse altre valli, e terre di Brisago,  
è di Locarno sul Lago magglore, è Lugano è Bellenzona. Si  
gouernano popolarmente, & fanno di due in due anni le lor die  
te, a Coira oue creano, gli vsfziali e regolano le loro leggi; se  
gue, oltre a Grigioni la Nobilissima, Contea di Tirolo qual  
confina con i detti Grigioni dalla parte di Ponente, & da Tra  
montana confina cò la Bauiera, & da mezo giorno ha i monti  
d'Italia. Questa nobil Contea; ha i monti di eccelsa altezza  
vestiti di abeti & selue pieni di camoze e cerui, & altre saluati  
cine e fiere le sue ricchezze principali consistono nelle minere  
d'Argento è di Rame e di sale che si cuoce alla terra di Hala le  
sue tere principali sono Hala, predetta, Prinson, Bolzano &c  
lebre per le fiere, Ispurch, oue fa residenza l'Arciduca Ferdi  
nando, qui è la camera & parlamento. Questa terra è benissi  
mo fabricata con le case di pietra viuua, tra le altre cose vi si mi  
ra vn palazzo edificato da Massimiliano Imperatore in gran par  
te dorato, è ricco di grosse lame d'Argento siede questa terra  
alla riuu del Fiume, in posta a mezo de Monti, la oue chi mira  
il suo sito, par che stia in vna conca, euui anco vn Palagio fa  
bricato



bricato tutto di legname fatto fare dall' Arciduca Ferdinando per sua habitatione per il pericolo del Terremoto, che costì souente. Si fa sentire, quivi è la sepoltura di Massimiliano Cesare con tutti l'Imperatori di casa d'Austria, fatti tutti di tutto rilieuo di Bronzo, maggiori assai di ogni grande huomo mo opera di mano di eccellente Artifice. Ha il contado di Tirollo ricco di formenti, e di vino massime verso Presenon, e Bolzano. Ha parimenti molte valli piene di Pasture, & monti pieni di caccie; cuui vn monte che si dice Namsbergo qual non passa dodici miglia; ne piu largo di tre, & contiene 350. parocchie è 32. castelli questa contea finalmente e tanto ricca d'entrate, e tanto piena di gente che si può quasi paragonar à vn Regno nei suoi vltimi confini verso d'Italia è la città di Trento, cinta di alti monti, città di gran fama per il Concilio, & anco per il passo di Germania, in Italia, il territorio di Trento non fa molto grano; ma si bene vino, nel quale pongono ogni cura per far che le viti riescano, & questa e la sua maggior entrata che habbino perche lo conduciano di qui in Germania, questa città è benissimo fabricata con bellissime case di pietre e palagi; quantunque non sia molto ampia di sito, ma per la sua grandezza non è città che la superi di fabbriche, confina con Trento l'amenissima valle Anagrina, & la Venosta, à capo della quale nasce l'Adige; ma senza auueder mi quasi son entrato nell'Italia, la onde e mi cōuien dar volta alla Bauiera, la quale si diuide in superiore & inferiore. La superiore confina con l'Alpi dalle quali scaturiscono paludi, Laghi, fiumi, assai che la bagnano; ha 34. terre che si possono dir città, le principali sono Monacho, sopra il fiume Isara Ingolstadio, forte terra, con vn castello mirabile, & Frisinga Città cattedrale, posta vicino al luogo oue il Mosaco entra nell'Isar la inferiore auanza la superiore di fertilità & habitationi perche tra l'altre cose fa copia di vino, su le riuè del Danubio, e dell'Isaro, e del Lauaro, & ha intorno a 34. città e 46. terre murate, e 73. monasterij, oltre a molti casali, & villaggi, e case nobili; le città principali, sono Ratisbona oue entrano nel Danubio il Lauaro, il Nab & il Rigena, Straubing pur su la riuà del Danubio, Passauia, oue mette nel Danubio il fiume Eno. Lansuto città, posta sul fiume Isaro Salzburch città Archiepiscopale sopra il fiume Salza il cui conta-



do abbonda sopra tutti quei d'Alemagna d'infiniti metalli e minerali, Oro, Argento, Rame, Ferro, Vitriolo, Zolfo, Allume, Antimonio, e Marmi bellissimi. vbbidisce questa citta, affolutamente all'Arciuefcouo di Madenborgo, il suo territorio abbonda piu di bestiami e di fiere che di formenti, e di frutti per esser pieno di paduli e monti; ma le minere lo arricchiscono grandemente. Hora volgendosi alquanto a dietro verso Ponente; si entra nella Sueuia, posta tra il fiume Lecco, & il Reno; & il Lago di Costanza, & la Franconia, gode questa prouincia ancora Saluberrima, ha il suo territorio di piani, e monti ornato, vestito in molti luochi di felue folte, accompagnato, da giocondissimi Laghi, produce questo paese copia di formenti & non gli mancano bestiami, ha parimente quantità di minere d'Argento: è sotto la casa d'Austria parte, & parte sotto al Duca di Bauiera; e parte sotto a Virtimberga, ma le città di piu nome si governano, liberamente, che sono Ulma, & Augusta; Augusta è posta tra la Vinda & il Lecco, questa è città grande e bella, ma sopra modo ricca, quantunque habbia poco territorio; ma li suoi cittadini l'arricchiscono con le mercantie, gli quali per questo sono saliti a Signorie d'importanza, & ha ricchezze delle maggiori dell'Europa, Ulma siede sopra il Danubio, non è troppo gran città, ma ricca, la terza città di Sueuia, e Norlinga posta in vna pianura di trenta miglia di giro cinta d'alcune montagniette piena di castella, & ville comode e copiose: Costanza non meno amena che bella, ancorche non molta grande, posta sopra vn Lago, lungo ducento miglia e largo quindici il quale prende il nome dalla città detta, si diuide il detto Lago in dui seni, vno si chiama veneto e l'altro Acronico, li passa per il mezzo li Reno ha l'acque limpidissime, ma non troppo seconda di pesce, sopra la riuà di detto lago: si scoprono bellissimi castelli, e grã villaggi, nell'Acronico si vede l'Isola di Lindarò congiunta, con la terra ferma, con vn ponte di 90. passi. Ha Costanza il contado copioso di vini formenti frutti è pascoli, & è la maggior diocesi che sia forse nella Christianità, sotto Sigismondo Imperatore, vi contorno 1760 parochie 350. Monasteri, e 1400. diciaseffete milla Sacerdoti. Membro importante alla Sueuia, e la Duca di Virtimbergo, quantunque habbia le popolazioni piccole e rare, e perciò la sua gente assai polita,

le sue



le sue piu nobili terre sono Tubinga, molto celebre per lo studio, Stugarda per la residenza, del prencipe, poste amendue queste citta sopra il fiume Neoccaro, Virtimberga, di onde prende il nome, questo Ducato, non è terra d'importanza, mà à vna torre quasi valetta sopra vn monte a gli confini di Sueua di Bauiera, è di Franconia, giace Norimberga, in vn sito arenoso & stende: onde a gli habitanti molto industriosi e trafficheuoli tal che con la loro industria, hanno resa la loro citta vna delle ricche di Germania, Il fiume Pegnetis la trauersa. Questa citta si gouerna Aristocraticamente da 24 famiglie antiche, onde si fa scelta di 26. persone che fanno il Senato, & questi sene caua tredici che fanno il consiglio secreto, non hanno parte nella Republica li mercanti, ne meno la plebe ne sono ammessi à magistrati i giurisconsulti. Questa era prima Republica popolare, ma per una seditione si ridusse, alla forma hodierna sotto Carlo Quarto. gira questa citta otto miglia, ha due cinti di mura con cento & ottanta torri, A i confini di Norimberga comincia la Franconia, destinta in monti molto aspri & in piani poco fecondi per la debolezza del terreno per esser la maggior parte arenoso, ma le colline fanno vino assai, la citta metropoli, è Erbipopoli posta in vna pianura cinta di colline, tutte vestite di vigne. questa è stimata delle piu polite, e nette citta di Germania per rispetto che per tutte le citta corrono ruscelli sotterranei che menano via ogni immonditia: vicino a detta citta vi corre il Meno fiume. Ramberga, è ancor essa citta cattedrale, ma tornando al Reno si vede Spira, famosa per la camera Imperiale, Vormantia, per le diete tenutoi. Tra la Franconia, e la Vuestalia termina l'Hafsia, che confina della parte di Tramontana con il ducato di Bransuich. Questo è paese che fa assai grani & bestiami. Ma non fa vino, se non verso la parte del Reno il suo Prencipe si chiama l'Angrauio, ha sotto di se diuerse terre di conto Casel, oue fa residenza; qual è bagnata da tre fiumi cioe dall'Ana, Trofuldo, e Fulda, l'altra terra è Marburgo, sopra il fiume Lono con vna Accademia, seguono altre due Busacha, & Asfelda, terre grosse. si contano in questa Prouincia quattro contee, & la piu celebre è quella di Val Decia fertile di vino di grani è di minere, d'oro d'Argento, ferro, piombo, alume, sale, & argento viuio massime vicino,



à Vildunga, e Ieremburgo: alcuni pongono la Contea di Na-  
 sau nell' Hafsia che guarda la parte verso Ponente a Leuante  
 dell' Hafsia, e la Buccania, piccola regione cinta d'ogni par-  
 te di selue piene di faggi, e di quercie. Questo è paese di  
 mediocre fertilità quasi tutto selue Monti e fiumi, ha Setten-  
 tuone, dell' Hafsia: si vede sopra il Vueser la città di Miden,  
 che alcuni la pògono nella Vuesfalia. il cui Vescouo, ha non  
 piccola giurisdittione. Ma volgendosi al fiume, Onacro si  
 scuopre Brasuic città fortissima diuisa in due parti, congion-  
 te con vn Ponte, cinta con due fosse tra le quali s'alza vn ar-  
 gine pieno di Alberi, vicino a Brasuico & Amalto con titolo  
 di Principato; Et fra il fiume Aller, è l'Albis, vedesi Lunem-  
 borgo, buona città nella quale si cuoce il Sale che della ren-  
 dita di quello, ne cauano gran sòma de danari perche serue  
 quasi à tutti quei contorni. Ma ritornando, a visitare la par-  
 te del mezo di, si vede la Turingia, e Misnia. la Turingia gia-  
 ce tra il fiume Sala, & Vuerua, è paese, deuitiosissimo per es-  
 ser posto fra questi dui fiumi si coglie gran quantità di for-  
 menti: onde Giorgio Agricola lo chiama grasso di Germa-  
 nia, la oue per la sua fertilità si vede in spatio di dodici leghe  
 di Longhera, dodici contee e cento e quaranta terre murate,  
 & altre tanti Castelli, e due mila casali, & cento e cinquanta  
 fortezze è dodici Abbadie la sua Metropoli è Erfordia, vna  
 delle maggior terre di Alemagna, bagnata dal fiumicello Ge-  
 ra, che la rende oltre alla vaghezza netta. segue Veimar, cit-  
 tà, oue risiedono, i Duchi di Sansonia, per mezo della qual  
 città passa il fiume Sala, posta in vna valle, dall' altra parte  
 verso Ponete si vede Gotta terra assai comoda, & piu à basso  
 è Ismacco, con vna Accademia. Sopra il fiume, Nissa giace  
 a Leuante, della Turingia, la Misnia, che prende nome dalla  
 sua Metropoli qual'è posta sopra il fiume, Albis & ha vn for-  
 te castello ne cede questa di fertilità, à niuna altra regione di  
 Germania ha sotto di se molte buone città e tra le celebri è  
 Lipsia, famosa per l'Accademia. Segue Torga, e Dresda, dà  
 nome per l'Arсенale che à fortissimo, d'arteglierie & d'ogni  
 munitione. Ma riuolgendosi. Hora verso Tramontana si  
 entra nella Saffonia, che gli scrittori differentemente termina-  
 no, poscia che alcuni vogliano che tutto quel paese che è po-  
 sto



Ho, tra l'Vueser, & l'Odera, e tra l'Oceano e'l Meno, fusse  
 compreso sotto nome di Sansonia. Hora questa prouincia si  
 diuide in superiore; & inferiore, la superiore ha per Metro-  
 poli Vuitimbeiga, citta fortissima & bellissima alla quale al-  
 cuni, aggiugono Torga, la inferiore ha per Metropoli Alla,  
 sopra il fiume Salla, alla quale alcuni aggiugono Lipsia, e  
 noi habbiamo seguendo la piu comune opinione, messo Tor-  
 ga, e Lipsia, nella Misnia: A ponente di Alla si vede Masfelt,  
 capo di vna contea nobile, per la copia de metalli, A Tramò  
 tana, della Sansonia, sopra l'Albi siede Maddemburgo, città  
 fortissima, di sito mura e fosse, Ma tornando a Leuante si ve-  
 de la Marca antica e la Marca nuoua; l'antica è trauersata dal  
 fiume Spie, sul quale siede Brandemburgo sua Metropoli.  
 La nuoua è quasi diuisa per mezo dalla Vuasta, la sua città,  
 principi pale, è Francfort posta sopra il fiume Odera, & l'vna &  
 l'altra vbedisce al Marchese di Brandemburgo vno de' princi-  
 pali è piu potente di Germania. Ma seguendo il paese che è  
 tra l'Albi, è l'Odera si troua la prouincia di Lusatia, posta an-  
 co tra le due Marche, e la Boemia, la sua metropoli è gorliza  
 la quale, e di poco sito paese assai buono ma di poco tenere.  
 Son già arriuato cosi auanti che mi fa dibi'ogno tornar à die-  
 tro & passar l'Albi & veder Amburgo città posta alla sua ri-  
 uia di sito molto forte per la vicinanza di detto fiume che li  
 passa appresso, qual'è vn porto di gran contratto, oue si volta  
 buona parte delle faccende d'Anuersa, & i mercanti Inglesi,  
 quiui si conducono con le loro Naui e mercantie, talche per  
 la parte di Settentrione si fa quasi scala, qua di molte cose.  
 Ma lasciando questa città, da parte diamo vn pocho vna vista  
 alla Dania penisola Longa dall'Albi fino à Scangen, ottanta  
 miglia tedesche, e larga vinti famosa per la fama dei cimbari  
 suoi habitatori; diuisa in piu parti: Giace tra il fiume Steur,  
 e l'Heuer vna parte di detta Dania detta Dismarsia, esposta  
 al Ponente, priua di città ma solo à villaggi, segue Alla qua-  
 ra principale è Meldorpo; dall'altra parte verso Leuante, è O-  
 satia cinta di quattro fiumi trauersata quasi per mezo dal Ha-  
 ecue il Re di Dania, se ne intitola Duca di essa, ne riconosce  
 l'Imperio. Quiui era Oldemburgo potètte Città, ma il mare  
 riempicndole il porto, si è fatta borgo e'l Vescouato si è tra-



sferito à Lubeca, sopra Olfatia si scuopre alla marina. Sleuich capo d'vn Ducato, cō vn porto di gra faccende, e piu ol tre Flesemburgo, & a Ponente dalla sudetta città, Friefla, copiosissima di grani, l'ultima parte della penisola si chiama, Scithia, che si va prima allargando, poi si va restringendo, sin che tenisce quasi in vna punta. Non si può stimare quanta copia di pesci vi sia massime verso Limuich, perche ingolfandosi il mare, in quella parte ve ne porta tanta quantita, che non minor vtile rende il pesce a quei popoli di quello che fa la terra. Tutta questa Penisola, è boscosa, & herbosa e perciò è piena di animali domestici, & saluatichi, e si fanno gran cacciagioni massimo di Cerui ma non molto grandi. Fuori di Questo Regno di Dania se ne caua vn'anno per l'altro 50 mila buoi, e tal'anno sino à cinquanta mila, & se ne paga il datio a Gettorpia a confini della Dania Giace la Pomerania su la riuu del Mar Oceano Germanico Sertentrionale, & si stende sino alla Vistula fiume, questo nome di Pomerania nella lingua Schiauona non vuol dir altro che terra marittima ha Su la riuu del mare vn'argine è riparo fatto dalla natura, per sicurarla dall'impeto, e dell'Inondationi, che fa tal' hora l'Oceano, ha sotto di se molte città e terre, parte libere, parte soggette à diuersi Principi. Si diuide con l'Odera in citeriore & Vteriore: nella Citeriore, e la piu importante città detta Lubech di tanta importanza per le faccende marittime, che cont'apassa le sue forze con gli principi vicini. vedesi poi il Ducato di Machelburgo, città grossa di figura longa, ma poco forte, alla marina, Vusimar Rostoaab & Sanda, luoghi tutti arricchiti & aggranditi dopo la desolatione di Vineta, e di Volin gia celebri hora di nissun conto nel mezo della Pomerania si vede Stetiro su la riuu dell'Odera. Sedia de Duchì nel la Vteriore siede vn'altro Duca, a Stolpin che riconosce la Corona di Polonia per superiore, per conto di Bitolcia, e di Lemburgo, e d'altri luoghi: segue Dantisco o Dancie terra di maggior concorso dell'altre: e' Desta è longi dal mare cinque miglia e dal fiume Vistula, ma per beneficio d'vna fossa, che ha, si preuale, e dell'vno è dell' altro. Quiui vengano, Naui di Fiandra, di Francia, Spagna, Inghilterra, Italia & altri luoghi, oue si caricano, cere formenti, segale, pellagioni ambre, & altre robe, ha il Re di Polonia in queste parti diuer se altre



se altre terre governate à suo nome da vn Palatino, che si dice di Pomerania; ma hauendo scorsa tutta la Germania all'intorno: ritorniamo hora nel mezo, oue si troua il Regno di Boemia Cinto d'ogni intorno da vna foltissima selua, qual'è di longhezza cento è vinti miglia, e di larghezza poco meno, e di figura ouale. Si stima che questo paese sia alto perche in esso non vi entra niun fiume, ma si bene escano molti, i principali sono l'Albi, e la Molta, è abbondantissimo paese di pesci per gli stagni, laghi fiumi è pesciere che vi sono, talche la sua maggior ricchezza è il pescic, e bestiami grano, e zaffarani che qui nasce: ma non si coglie vino per il gran freddo, la sua città Metropoli, e Praga diuisa in tre parti, che giaccio no tutte in vna valle amena e spatiosa tra montagnole, e rignati che si domandano praga piccola, praga vecchia, e Praga nuoua, il fiume molto diuide la piccola della vecchia, ma la congiunge con vn Ponte superbissimo di 24. archi, nella piccola è vn nobile castello posto sopra vn colle, e la Chiesa Cattedrale, la vecchia e adorna di molte fabriche magnifiche con vn horologio, nel quale si vede la reuolutione di tutto l'anno, con tutti i moti superiori, di tutti i cieli: la Città nuoua e diuisa dalla vecchia con vn fosso profondissimo, hora appianato, e pieno di giardini. Queste tre parti insieme sono di gran giro delle altre città non nè farò altra mentione: ma volgendomi solo à Egra città forte, posta sopra a vn fiume à due muraglie è borghi & con prouisione, di monitione per la guerra, Ha parimenti sotto di se dodici castelli, Gli Boemi parlano in lingua Schiauona, se ben sono in mezo della Germania, tra la Boemia, e la pollonia giace la Slesia patria de i Quadi, e quasi trauerzata dall'Odera, e longa noue e larga tre giornate, le sue terre principali sono Lignica Glogouia Lubena, ma sopra tutto vratislaui che è la Metropoli la qual siede oue l'Olaua, entra nell'Odera non posso tacere, vn suplitio che in questa prouincia vsano, quando hanno a condannare qualche reo alla Giustitia secondo che il delitto è dal reo fatto lo puniscono con variabili morti, ma tra le altre questa ne vna che hanno vn Bue di Rame, il quale empiono di carbone, e vi mettono sopra à cauallo il mal fattore, poi dando il fuoco, a carboni, & uscendo il caldo per certi buchi fatti à posta in detta statoua, per tormentare i mal fattori



il menano così per tutta la Città con le ruote che girano, la  
 que il misero, fra strepiti, spirti cocenti, d'ogni intorno che  
 etcano, se ne fenisce la vita morèdo mille per vna volta. è per  
 cōfino della Slesia la Morauia, che alcuni vogliono che i mo-  
 rauti, fussero i Marcomanni, la Morauia è diuisa dall' Vngaria  
 Boemia, e Slesia con mōti e selue e fiumi, ma verso l' Aultria  
 oue s'allarga, in pianura non ha termine notabile, e paese,  
 quasi quadrato, di sedici miglia tedesche per verso destinto,  
 in colli monti fiumi, selue piani, il suo fiume principale è la  
 Mosa, dalla quale tutta la Prouincia prende il nome, sopra al  
 qual fiume, Olmuh, città capitale dopo la quale, è Bruna, è  
 poi Vpauia, Sana, Znoina, Ingolina & altre terre piu tosto ci-  
 uili che grandi, le sue case sono fatte di Legno, e di creta in  
 tonicate di bianco coperte di cannelle & paglia, o foglie di  
 alberi, o asse le qual fabbriche sono tutte poste nelle valli per  
 fuggir il freddo & il vento da questo paese, ha origine il fiu-  
 me Odera qui si coglie del vino, ma cattiuo & difettoso per  
 le giunture e nerui che li fa danno percioche li fa ingrossare.  
 Ma douendo io seguire, il mio incominciato ordine, ha Pan-  
 nonia superiore; mi si appresenta auanti, che hoggi con no-  
 me moderno si chiama Aultrin, la quale ha da Settentione  
 per confino il fiume Tein, a mezo Giorno la Stiria, à Orien-  
 te il fiume Leita, a Ponente la Bauiera. Questa prouincia  
 hebbe titolo d' Arciducato da Federigo terzo Imperatore.  
 Ha il terreno fertile è di facile coltura, perche si ara con vn ca-  
 uallo solo facilissimamente. Le sue terre non sono molto  
 grandi ma ciuili, è ben popolate. Si diuide in Inferiore è Su-  
 periore, con il fiume Onaso le sue maggior terre Sono Emps  
 San Leopoldo, Schira, Neustat, S. Pietro, Lens, Ips, Crenis,  
 e Vienna capo della prouincia la qual è così popolata quanto  
 ogn'altra citra d' Alemagna per la frequèza de' forestieri, che  
 iui vengano a stantiare, e per la residenza de' gli Arciduchi  
 e de' principi della casa d' Aultria. Sono in questa città le piu  
 belle fabbriche di Germani & il tempio della gloriosa Vergi-  
 ne, è quel di San Stefano sono di somma bellezza. Ma il cā-  
 panile, e di così grand'alteza che si scuopre essendoui sopra  
 la maggior parte di musaico tutto fatto con bellissime statue  
 & altri Lauori d'intorno con spesa intollerabile, all'incontro  
 della città di Vienna il Danubio fa vn' Isoletta di gran passa  
 tempo.



tempo al popolo della città, questa oltre alla sua bellezza è anco forte & ben guardata, lasciando l'Austria s'entra nella Stiria, la quale si diuide in Inferiore & Superiore, quella giace tra il Muer & il Muerteze. questa tra l'Eno, e'l Muer, dalla parte che mira l'Oriente ha del piano assai, ma dalle altri parti e per il piu montuosa, & aspera, la sua Metropoli è Gats posta sul Muer, abbonda questo paese di Minerè d'Argento è di ferro, ma piu di ferro che di Argento, onde auuene che l'acque di questi paesi fa il gozzo a chi ne beue a'confini della Stiria confina la Carintia dalla parte Occidentale, ha la Carintia per confino di settentrione, e Leuante, la Stiria rispetto al suo sito è da Ponente, e mezzo di le Alpi con il Friuli, questo paese pieno di Laghi, e fiumi, la Draua è il piu famoso, e paese per lo piu sterile le sue Principal terre sono Villacco, Clangefort, e san Vito metropoli della prouincia, che alcuni vogliono che sia Angras, tra la Carintia e l'Istria, giace la carnia oue ha origine la Saua fiume: la Carnia è paese infecundo e secco se non quanto che si vien accostando all'Istria, la Metropoli sua, e Lubiun ò vogliamo dir Lubaco, qui è vn lago che hora è voto, hora è pieno d'acque per via d'alcuni buchi sotterranei, a talche per alcun tempo serue, per pescare, & per alcun tempo per vcellare, & altro tempo per seminare.

## Della Quinta Tauola d'Europa è suoi confini.

### Cap. 14.



N questa quinta Tauola si comprendono diuersè regioni tutte sotto il nome di schiauoni, & in quello comprese, ancorche parte delle dette regioni siano nella quarta Tauola confinante à queste, & anco parte di quelle comprese nella Schiauonia, come la Carintia. Ma per seguir l'ordine de piu inrèdenti Geografi, così moderni, come antichi; Dico la Schiauonia conter sotto di se la Cronatia, che fu già con nome antico, detta Liburnia, & Illiria, & quella che si d' se Dalmatia, pur si chiama




ma hoggi Schiauonia da i popoli schiaui, che a tempo di Giu-  
 siniano Imperadore, venuti di Sarmatia: Passorno il Danu-  
 bio, & vna parte diece sopra la Macedonia, vn'altra sopra la  
 Tracia; & al tempo di Mauritio Imperatore che morì del sei-  
 cento e due, & poi di Foca suo successore si insigniorino del  
 la Dalmatia, e li diedero nome, eglie vero che hoggi il nome  
 di Schiauonia si stende dal fiume Arsa fino al fiume Drino,  
 l'Arsa al ponente, & il Drino al Leuante mira dal mezo gior-  
 no ha il mar di Venetia, & da Tramontana i monti di Croua-  
 tia che diuidono parimente la Stiria, dalla Ciouaria, & diuido-  
 no gli Ragusei dalla Bossena la sua maggior longhezza, cioè  
 dal sopradetto fiume Arsa, al Drino, sono miglia 478. La sua  
 largheza dal Mar di Venetia alli monti gia detti sono miglia  
 159. ha sotto di se molte citra, & il suo paese quantunque sia  
 montuoso, è però fertile di vino oglio, e carne e di pesce mas-  
 sime alle terre, che sono alla marina le sue principal citta e  
 luoghi sono Ragusi, Zara, Sebenico, Trau Spalato, Nona,  
 Chliffa, Narenta, Castelnouuo, Cataro, & altre, ha parimen-  
 te molte isole sotto di se cioè, Veglia, Pago, Arbe, Cherso, Of-  
 saro, la Braza Legina, Curzola, & altre; sono i Schiauoni di  
 gran statura, così gli huomeni come le donne; ma le lo-  
 ro bestie sono piccole, la lingua Schiauona serue  
 dal Mar di Venetia fino al Mar Settentriona-  
 le, & molte nationi la intendono, e Par-  
 lano i Boemi i pollacchi, i Litua-  
 ni, i Rossi, i Bulgari, i Liua-  
 ni, Moscouiti, i Seruia-  
 ni, i Bossinesi, &  
 i Pruteni.



Tauola



Tauola delle principal Città d'Italia, con nomi Antichi e Moderni.



	lōgheza		largheza		grādeza	
	G	M	G	M	H	M
Aquila, Colonia distrutta	24	0	45	0	15	26
Ancona	36	30	43	42	15	20
Aquila	38	15	44	0	15	24
Alessandria della paglia						
detta Cesaria	29	30	43	45	15	10
Alba d. Alba Pompeia	29	30	43	20	15	20
Ascoli d. Asculo	33	20	42	50	15	0
Aste d. Aste colonia	30	20	43	6	15	10
Bari detto Bario	42	30	40	6	15	30
Bologna d. Bologna	32	5	43	54	15	0
Borgo di San Sepulchro, detto						
Biturgia	35	0	42	56	15	50
Brandirio d. Brundisium	42	30	39	40	14	20
Bressa	32	30	44	16	15	10
Capua	40	0	41	10	15	5
Camerino	36	0	43	0	15	30
Cremona Colonia	28	20	44	30	15	18
Casal di Monferrato	29	10	44	5	15	20
Ceua detta Sabara	29	20	44	0	15	0
Concordia	35	15	44	55	15	0
Cortona	41	10	39	30	15	30
Cosenza detta Cosentia	40	40	39	30	15	0
Como	31	0	44	20	15	30
Faenza d. Fauentia	35	20	43	30	15	45
Ferrara d. Ferrara	32	15	44	23	15	0
Fiorenza detta Fluentia	33	30	43	4	15	20
Gaietta	38	10	41	15	15	20
Genoua d. Genua	30	0	42	50	15	30

Quattro





	lōgheza		largheza		grādeza	
	G	M	G	M	H	M
Guasto d. Istorio	41	30	41	45	15	36
Mantoua d. Mantua	32	45	43	40	15	20
Milano d. Mediolanum	28	20	45	6	15	26
Modena d. Mutina	33	0	41	40	15	20
Napoli	39	10	41	0	15	0
Nola	40	19	40	45	15	30
Norcia d. Nurcia	36	32	42	44	15	30
Narni d. Nagna	36	30	42	30	15	0
Niza d. Nicca	28	0	43	20	15	30
Nouara d. Neuarra	29	30	44	30	15	20
Oranto d. Hidroneo	43	0	39	6	15	0
Padua detta Pataviun	34	30	44	30	15	10
Pauia d. Ticinum	28	22	44	50	15	0
Parma	32	0	43	30	15	5
Perugia d. Perusia Augusta	35	18	42	56	15	30
Penestrino d. Preneste	37	30	41	55	15	30
Pisa d. Pisa	31	28	42	22	15	0
Pistoia d. Pistoria	33	20	43	0	15	20
Bauenna	33	0	42	2	15	0
Rezo di Lombardia d. Reggio Lapido	32	30	43	30	15	15
Reggio di Calabria d. Rugio Giulio	39	50	38	15	15	0
Rimino d. Ariminium	35	0	43	50	15	5
Roma	36	20	41	50	15	10
Salerno d. Salernum	36	10	40	30	15	30
Sauona d. Sabatium	29	30	40	0	15	30
Saluce d. Salina	28	30	43	20	15	30
Sessa d. Sessa	38	40	41	25	15	30
Siena d. Sena	44	18	42	50	15	0
Spoleto d. Spoletum	36	30	42	45	15	0
Sulmona, d. Sulmo	40	30	40	0	15	0
Taranto d. Tarentum	41	15	39	45	18	0
Tortona d. Dertona	30	40	43	30	15	10
Trento d. Tridentum	30	30	45	18	15	40
Treba	37	30	41	45	15	40



A LLE SVE PARTI. 101

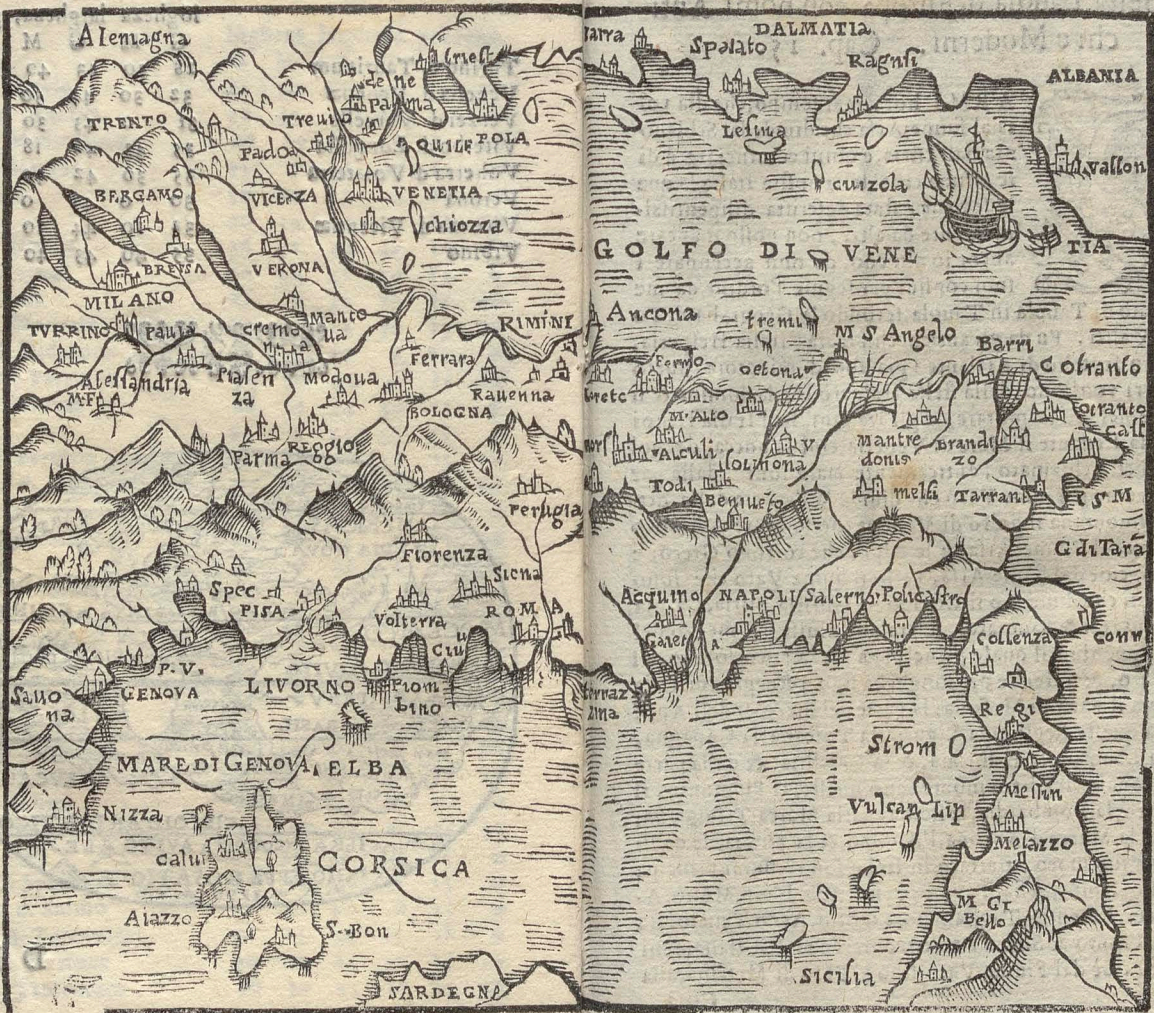
	lōgheza		largheza,		grādeza	
	G	M	G	M	H	M
Turino d. Taurinum	28	30	43	40	15	10
Venctia d. Venetia	32	30	44	50	15	10
Verzei d. Vercelle	31	0	43	30	15	5
Viterbo d. Longuffa	35	43	42	18	15	0
Volterra d. Volaterra	35	30	42	40	15	0
Verona	30	0	44	0	15	0
Vicenza d. Vicentia	32	10	44	30	15	0
Vrbino	35	40	43	40	15	0



DEL



M. H. M.  
 01 21 54  
 01 21 02  
 2 21 02  
 0 21 02  
 0 21 02  
 0 21 02  
 0 21 02





Della Sesta Tauola d'Europa con nomi Antichi e Moderni. Cap. 15.



**P** A R M I hor, mai tempo, che dia volta al fiume Arsa che diuide la Schiavonia dall'Istria, e quiui cominciare à dire alcuna cosa della nostra Italia la quale se bene è stata descritta diligentissimamente da altri, non posso mancare ancor io almeno, di non accennare i suoi confini per seguir l'ordine da me principiato di Tauola in Tauola, secondo la Geografia, di Tolomeo, & altri. Fu da gli antichi chiamata l'Italia Hesperia, da Espero fratello di Atalante: già suo dominatore ouero come altri vogliono dalla stella Hespero che la domina & si fa vedere nel suo tramontare, da gli Italiani, ha l'Italia i suoi confini da Levante il Mare di Venetia, cioè la bocca, del golfo di Venetia chiamato, anticamente Mare Ionio, dalla parte di Ponente il Fiume Varo che diuide la Francia dalla detta da Tramontana il golfo di Venetia detto Mare Adriatico & fra Terra il Fiume: Arsa, & le Alpi, che corrono Greco, e Garbino, cioè dal fiume Arsa, verso il fiume Varo che sono quei monti che diuidano il Côtado di Goritia, Stiria, Carnia Tirolo. Suizeri & Sauoiardi. L'Italia è diuisa per mezzo del monte Appennino, il quale principia a Nizza poco lontano dal fiume Varo, & si stende per longhezza sino à Reggio, di Calabria, sopra il Faro di Messina, la parte del mezo di dell'Appennino: Ha queste Regioni la Liguria: la Toscana; la Càpagna, Terra di Lauoro, la Basilicata, & la Calabria, & dalla parte Settentrionale del detto monte sono queste, il Piamonte, il Môferato, la Lombardia, la Romagna: la Marca Triuigiana, il Friuli, la Marca d'Ancona, l'Abruzzo, & la puglia, le quali Regioni à suo luoco, trattarò in Italia son 18. fiumi principali, cioè, Pò, Doira, Sessia, Tanaro, Tesin, Ada, L'oio Mécio, Adige, Bièta, Liuentia, Tagliamèto, Ligòtio, Arno Teuero, Garigliano Tronto & Silaro: La circonferenza dell'Italia, è miglia 2550. cioè dal Fiume Varo, sino al Faro di Messina, alla Città



città di Reggio; di Calabria, sono miglia 925. e da Reggio dal capo d'Otranto miglia 270. dal capo d'Otranto à Venetia, miglia 635. da Venetia al fiume Arsa, nell' Istria, miglia 150 dal fiume dell' Arsa al fiume Varo: tenendo sempre alli piedi delli monti delle alpi già dette miglia 570. La longheza dell' Italia, cioè dal fiume Varo alla città di Reggio miglia 925. La sua largheza, cioè dal Porto di Talamon, sino à Rimini, miglia 193. Perciò è piu di tre quarti luga, che larga, sono in Italia molti porti di Mare famosi, cioè il Porto di Villa Franca, di Monacho, di Vai, di Genoua Porto Fin: la Spetic Piombino, Talamon. San Stefano, Ciuita Vecchia, Napoli: Sapia Taranto Otranto; Brandio Ancona, Chioza Malamocco, Venetia; & quello di Marano: E l' Italia copiosissima d'ogni cosa; li popoli; & città d'Italia appresso degli Antichi erano queste cioè. Delli Massilicci Nicea, Trofei d'Augusto. Delli Liguri Genoua, polentia, & Sabata. Delli Toscani Luna; Populonia, Lucca, Fiorenza, Pisa, Perugia, Arezo Bolsena Sutri, Siena. Delli Latini, Anro; Forma; Roma, Tusculo, Aquino. Delli Campani Vulturno; Cuma, Napoli, Capua, Sessa. Dei Picentini: Surrento Nola. Dei Lucaui Busento Còpsa Delli Brutij: Reggio, Leucopietra. Della Magna Grecia Locri. Delli Tarentini Taranto. Delli Salantini, Nerito. Dei calabri. Hidro delli Apali: Egnatio, Sipio: Canusio: delli Fretani. Istonio, Larino. Delli Peligni Ottone, Curselinio: delli Maracini, Teatea. Delli Piceni, Ancona, Fermo, Hadria. Delli Sennoni, Pesaro Rimini. Delli Galli Boi Rauenna. Degli Veneti padoua Atria. Delli Carni Aquileia. Dell'Istria: Trieste Giustinopoli. Degli Cenomani Bergamo Brescia Verona Trento & Cremona; Degli Insubui Milano Pavia Nouara, & Como. Degli Salasij Eporodia Degli Taurini Augusta. De i Libici, Tercelli. De i Ceutroni Foro di Claudio. De i Lepontini Osella. De i Caturiggi Eburodano. De i Segusani Brigantio. De i Neruffij, Vintio: De i Satrij, Salina. Della Gallia Togata Piacenza Fidenza Parma Modona, Bologna Faenza. Delli Umbrij Fossombrone Assisi; De i Vilumbri, Todi, Spoleto Agnani De i Sabini, Norcia. Delli Equicoli, Cliterno. De i Capradelli Pregurij, Beretta. Degli Testini, Amiterno. Degli Samiti Beneuento, Boiano. Et delli Brutij, Cosenza:

hora per dire alcuna cosa della detta Regione in generale

H massi-



massime delle sue parti principali cominciare, oue dei principio, al suo primo confino, della parte dell'Istria, cioè al fiume Arsa, che la termina da Levante con la Shiauonia, qui da principio l'Istria alle foci di detto fiume e si stende sino, al fiume Risano, ò Formonne, spatio di ducento è piu miglia il sito dell'Istria e montoso, ma non perciò aspero, perche vi nascono bonissimi vini & oglio eccellentissimo, le sue migliori terre & città, è Istinopoli che si dice hora capo d'Istria, segue Trieste, Rouigno, Vmago, Piran, Pola, che al tempo di Strabone, era termine d'Italia; abbonda l'Istria di sale, e di pesce. Passata l'Istria, s'entra nel Friuli, quale ha il suo confino da Occidente, la Liuenza, & da Levante; l'Istria, da Tramontana, i monti de carni, & al mezo di ha il golfo di Vinegia, capo del Friuli, fu già Aquileia amplissima città come ne fanno fede le reliquie delle sue mura, che ancora si ueggono per ampiezza di giro come ella fu grande. Questa città fu fabricata, in quel sito da Romani, a fine che guardasse il passo delle Alpi contra l'impeto de Barberi, nemici della quiete d'Italia fu città non solo Colonia de' Romani, ma appresso l'altre d'Italia di maggior grido, in fine non potendo essere superata da Massimiano, fu da Attila Spianata, onde tolse questo riparo, passorno poi senza difficoltà, a i danni nostri neggio molto il Friuli abbruciando & predando tutto quello che se gli faceva inanzi. Hoggi Aquileia, e piu simile a vna casale che ha vna città. Ha il territorio grassissimo: ma l'aria pestilente le case si ueggono coperte di Hedera, e le contrade di gramignia, & chi mira gli habitanti, paiono nella faccia di color di Zaffarano, e piu tosto somigliano a morti, che a' viui. Quiui è ancora la chiesa Patriarcale nobile per la memoria di San Marco, e per la potenza anticha de i Patriarchi che longo tempo qui la sedia tennero: ma poi per le scorre ric continue de i Barbari: fu ne i primi anni di pelagio Pontefice trasferita in grado, oue soleuano, i Patriarchi ne pericoli ritirarsi, & il primo che vi si trasferì, fu il patriarca Elia. ma hauendo molti anni appresso ottenuto, Venetiani Vescouo, la dignità, e titolo di Patriarca, fu trasferito dalla Chiesa di Grado, a quella di Venetia, sotto Papa Nicola, quinto, & Aquileia, ne ritenne il suo grado è titolo, ma per esserui



esserui l'aria mal sana il gouerno del Friuli, è l'importanza dei negotij si è ridotto a Udine città, di giro di cinque miglia la quale è tutta cinta di mura, & ha questa l'aria temperata, & intorno bellissime pianure, assai fertili di vino, e grani, che non solo serue per sua monitione, ma anco in la Carnia, & in la terra Todofca, si conducano de i vini di qua sono i gentil'huomini di questa città, spiritosi, cortesi & di animo magnanimo, massime con forestieri. Quiui si beuono le miglior beuande d'Italia, che nascono alle colline, come del monte de buri, & parimenti della Badia del monte di Rosaccio, & del monte di Enea, & di molti altri luoghi, & in fine sono tutti eccellentissimi: Nel mezo della città, vi si mira vn monte, fatto a mano sopra al quale è fabbricato vn superbissimo palagio in forma di castello che scuopre tutta la città & quiui fa residenza il Logotenete di tutta la patria del Friuli, mandato dalla Illustrissima signoria di Vinegia accio habbià somministrare la Giustitia à quei popoli, ma perche mi partij d'Aquileia, & arriuai a Udine senza far mentione, della nuoua città, mi par ragioneuol dire alcuna cosa ha hauuto principio l'anno 1593. dalla Signoria di Venetia per difesa del Friuli, & per ritenere in dietro il furor de Barbari. Questa è lontana sette miglia d'Aquileia, ma non ha l'aria pestilente, ne cattiuua anzi che qui è l'aria buonissima e Salubre, & ha sito mirabile, la qual città per nome si dice Palma Iustina: ma tornando verso a i monti sopra il fiume Natiflone, siede Ciuidal d'Austria, terra, alla vista de riguardanti cosa vaga quanto mirar si possa, oue si vede vn ponte che passa il fiume Natiflone di così mirabil alteza & bellezza che vn'altro simile non si mira altroue, perciò che la Natura cōcorrendo all'aiuto dell'Arte, ha qui nel mezo del fiume arrecato, vna pietra di così marauigliosa grandezza, che piu tosto si puo paragonare à vn'altissimo monte che ha base, e sostegno de gli archi del Ponte, quali sopra sono fondati, e sostenuti nel mezo del corso del fiume l'altra parte de gl'Archi posano, alle riuue del fiume ma di tanta alteza, che chi mira vn huomo al basso del ponte, par vedere vn picciol nano, per l'allontananza dell'occhio. Qui risiedono i signori canonici d'Aquileia per la malignita dell' Aria, che habbian detto, & e così bella la Chiesa maggiore quanto altra mirar si possa massime di cor-



po & Architettura l'aria è così sottile & buona che non si può desiderar la migliore oue si veggono, e gli huomeni, e le donne di faccia tutta giocosa, & amorosa, ma passando piu oltre si troua Cormonso terra roninata dalle guerre al tempo di Massimiano primo Imperatore di tal nome di casa d'Austria: Siuarca non lungi da questo luoco il fiume Lisonzo poco lontano dal quale è Gorizia terra commodissima, & mercantile di assai buon traffico per rispetto del passo di Germania questa sta giace vicina a monti, ma ha bonissimo piano e diuitioso, seguendo dietro al fiume all'ingiu si troua la forteza di Gradisca terra non molto grande ma forte posta sopra la riu del fiume dalla parte che mira l'Ocidente questa & l'altra insieme è della casa d'Austria, godono i gentili huomini di questo luogho è chiaro e torbido, la bella vista del fiume, & anco tal hora non senza sospetto lo mirano massimo quando s'allarga che per esser vicino a monti, vien con tanta rabbia per la descalzura & vicinanza che piu tosto si puo assomigliare a rapidissimo torrente che a quieto fiume. e mi parue a me gran cosa che ritrouandomi l'anno 1592. il mese di Febraro a Gradisca in casa dell'Illustre Signor Armano d'Atemis Signor di singularissime qualità, & mentre stauano intenti a mirare (da vna parte del suo palazzo) il corso del fiume in meno di vn' hora crebbe tanto che si allargo piu di mezzo miglio & vene sotto alle mura della terra, onde quel Signore mi referì, tal' hora vien così alto alle mura che i terrazani si atteriscono ma passando il fiume, di qui si vede Monte Falcone oue nasce così buon vino; ma riuolgendosi à Udine lontano cinque miglia dalla citta si troua per la via maestra che va a Gemona Trigesimo, terriciuola di passo, oue si vede la facciata della Chiesa di così nobil scultura di marmo che bastarebbe a ogni gran citta. Quiui mirai cosa marauigliosa, vna pianta di rose, che passaua ottanta anni & ancor fioriuu d'ogni stagione piu auanti sotto a monti oue passa la Torre torrete, sic de Tarcento luoco de' Signori Frangipani, ma tornando al passo di Germania, Gemona è assai commoda terra: si scorge poi piu entro a monti Venzotte, & dando volta al Taghamèo si vede San Daniello, sopra vn' erta è piu oltre olleppo nobil castello per la sua forteza coronato dalla natura, poi si troua Spilimbergo e Valcellone luogo non molto grande



ma di nome per hauer partorito l'illustre Signore Erasmo  
 vno dei Signori consorti di detto luogo dotato di così bellis-  
 sime lettere che a tempi nostri puo con il suo dire, far risonar  
 il suo chiaro nome dal Maragnone all'Indo, piu verso al ma-  
 re longi dal Tagliamento, è San Vito castello, a marauiglia  
 vago per la bellezza del suo piano, & aria temperata, oue pa-  
 rimente le rose rendono piu grato odore che altroue, ma piu  
 verso Udine, euui Codroipo terricciola di passo, & vn poco  
 piu sotto Belgrado; & da quella parte istessa sopra la riuu del  
 Tagliamento si vede la Tisana terra gia di assai traffico per  
 rispetto di vn porto che ha, doue sbocca il Tagliamento so-  
 pra al quale vengono di grossi Nauili sino alla terra, massi-  
 me nella crescente dell'Acqua, questo luogo è de Signori VÈ  
 dramini, ma hora ridotto in mano anco di altri gentil' hu-  
 mini Venetiani, per amore di dote: qui è l'aria alquanto  
 noiosa per la vicinanza de i Paduli di Marano, e porto grua-  
 ro, viuono gli suoi habitatori la maggior parte oziosi: ne si  
 curano di molte ricchezze ma solo godendo quel poco che an-  
 no menano la vita loro tra la tema el duolo, & mi souiene,  
 che quiui si trouan delle rose che guariscono ogni sorte d'in-  
 firmità ne mancano d'ogni tempo. Ma lassando Marano for-  
 teza di gran stima; sopra il Lemone si troua Concordia città  
 ruinata, & piu in ver la Tisana, porto gruaro terra grossa,  
 & piu sotto a' monti Sacille, ma venendo verso al piano so-  
 pra vn'erta, si scorge Porto nono che si dice Pordenone Ca-  
 stello de i maggiori è piu ricchi del Friuli, oue si fa il mag-  
 gior traffico de panni di lana, che in tutti gli altri luoghi del  
 la patria. Quiui si può dire di mirare, vna vaghiissima cam-  
 pagna oue nasce vino pretiosissimo, e grano singulare è frus-  
 ti d'ogni sorte così delicati che parono Manna, forge à torno  
 la terra molti fonti e riuoli, di maniera che è tutta attorniata  
 de pescagioni, ne vi mancano boschi è campagne per le ve-  
 cellagioni, & per le cacciagioni, non è da tacere che fuori di  
 alcuni fonti scaturisca tanta copia d'acqua che in poco varco  
 che la fa, si forma vn nauicabile fiume, doue sopra il quale ve-  
 gono da Venezia, & vanno barche assai grosse, nel quale si  
 piglia le miglior Trote del mondo, fuori della terra, dalla  
 parte de monti è vn borgo che si dice di San Giovanni, così  
 netto e polito, che poco meglio mirar si puole, nel quale, vi è



vn luoco tutto atorniato di mura a guisa d'vna forteza, fatto  
 per lauorare la lana, cosa delle belle & artificiose d'Italia, po-  
 scia che quiui si conduce la Lana sucida, ne si tolle fuori di  
 questo luoco che è fatta in panni bellissimi di diuersi colori e  
 tinte di tutto punto finiti, nō deuo tacere della Chiesa mag-  
 giore della bellezza, oue si veggano pitture del gran Porde-  
 none Pittore di sì gran grido, nato così in questa terra; si rac-  
 conta anco una historia in questo luoco, che quiui hauessero  
 il lor principio le Rose vermiglie, e non come i potti anti-  
 chi, fauoleggiando finsero hauer preso il colore dal sangue di  
 Adone, dal cigniale vsciso, glie il uero che trasportate altro-  
 ue rendono piu grato & suauo odore. Parmi di hauere allen-  
 tato un po la mano a scriuere del Friuli, il che accorto mi, me-  
 ne passo alla Marca Triuigiana qual hebbe questo nome dal-  
 la citta di Treviso. Anticamente vennero ad habitare in que-  
 sta Marca certi popoli Veneti, li quali si erano partiti da Pa-  
 fagonia, & per il nome di questi Veneti fu poi messo nome  
 alla citta che hoggi è capo di questa Marca Treuisana, & per  
 il nome di Venetia tutta questa Marca si domāda Venetiana o  
 la quale ha per confino dalla parte del Friuli, la Liuenza &  
 verso Germania, i monti che diuide la Italia, dalla detta Ger-  
 mania verso Occidente si distende fino a Peschiera, & dalla  
 parte del mezo di il Golfo di Venetia, e parte il pò la diuide.  
 Sono molte Citta, ma la principale capitale è Venezia la qua-  
 le è la piu marauigliosa Citta del mondo, tutta fondata ne  
 l'Acqua oue si veggono le piu marauigliose fabbriche di tutta  
 Europa, e rende piu tosto marauiglia è stupore. a chi ben la  
 mira, ha ammiratione di poterla comparare alle altre citta,  
 segue Padoua che per lo studio e sito forte è citta di fama ol-  
 tre alla fertilità del suo paese, Vicenza parimente gode aria  
 temperata, e ui nascono bonissimi, & ottimi vini, Verona cit-  
 ta delle belle d'Italia di sito, trauerzata per mezo de l' Adice  
 fiume notabilissimo dell'Italia, questa citta puo con ogn' al-  
 tra comparire di magnificenza e splendideza. Sono i Vero-  
 nesi sanguigni & liberali, & posseggono l'aria temperatissi-  
 ma: ma tornando a dietro si mira Felre Ciuidale di Belu-  
 no, non meno antico che di sito bello, poi Saraualle e Cene-  
 da indi poco lontano ma disolata, poi Conegliano; ma piu  
 entro Val di marino, Vderzo piu alla bassa porto Bufalotto,

Motta



Motta, Castel franco ma prima mestre, passo che va a Vinegia, segue Cittadella Bassan, Este, Moncelesi Montagnana Lignago Cologna Lonigo Rouigo posto nel polesene fra il fiume Adice, & il pò paese ferrilissimo, ma sottoposto alle acque per la sua bassezza, Lendenara, la Badia, chioza al mare & Adria città da cui prende nome il Golfo d'Adria, ma al tempo nostro di poco momento e manco stima se non per il nome del suo cieco. Hora lasciando la Marca Triuigiana entriamo nella Lombardia, la quale si diuide in due parti cioe cispadana, e Traspadana che vuol dire di qua e di là dal pò. Nella Lombardia cispadana. E la principal città Milano & anco di tutte le altre posta in vn sito il piu fertile d'Italia questa e delle popolate città che sia in tutta l'Italia, massime di quelle che fra terra sono; si ammira tre cose marauigliose di grandezza in queste città, il Duomo, il castello, & l'Ospitale la seconda città è Brescia non di grãdeza, ma si bene di ricchezza, & popolatione, ha il maggior territorio di quante città siano in questi contorni, & il piu ricco, segue Bergamo, paese ro di paese, per esser la maggior parte montoso, ma i Bergamaschi con la loro industria si fanno ricchi, non solo nella patria loro, ma douunque essi vanno. Crema si mira al piano, città non molto grande ma polita e forte. Sono i Signori cremaschi splendidi, & valorosi. & piu a basso si vede Cremona uicina al pò, bonissima città e di paese secondo, e questa città ha vn superbissimo torrazzo di instimabil bellezza, la viuacità de gli cremonesi non si puo rammentare, segue Mantoua, Lodi e Pauia, città posta su la riuu del Ticino, oue è studio gli suoi cittadini sono amoreuoli & gratiosi, questa città su già stanza de i Re di Lombardia. Ma per i ru mori, & guerre: hora non è piu in quel suo primo essere, segue Sonzino; Treui, caruaggio, Orzi nuoui Asola defenzano Salò Lonatto; ma tornando al pò si scorge sopra la riuu di quello casal maggiore terra uicina al pò, piaceuole di sito & habitata da gente humana. segue Sabbionera Bozolo, San Martino Ruarolo e Viadana. Ma dando volta sopra Milano trouiamo Nouara, Vercelli, Volpiano Turino, carignano pinarolo Saluzo & altre terre della Lombardia Traspadana. Sono cuni terra posta sopra vna erta assai bene forte di sito. Et hora segue Fossano, Chierasco, Alba, & Asti.



Alessandria della paglia Casal di Monferrato, Tortona, Piacenza, Parma, Reggio, Coreggio, Mirandola, Carpi, Modena il Finale, Cento, il Bondeno, & altre terricciolate. Segue la Romagna, qual si stende dalla Foglia fin al Panaro, e dall' Appennino fino al pò, è la Romagna d'aria è di fertilità, simile alla Marca d'Ancona, ma le sue città, sono alquanto piu famose, quali sono Ferrara. Bologna, Imola, Faenza, Lugo, Forli, Cesena, Bertinoro, Rimini, Argenta, Bagnacavallo, & Rauenna, e tra antichissima, oltre alla Romagna segue la Marca d'Ancona la quale principia alla Foglia, & va fino al Tronto & ha della parte di mezzo giorno gli Appennini, & da Settentrione, al Golfo di Venezia, è tutta compartita in colline, e piani ricca d'ogli grani è vini, ha molte grosse terre è castelli ma la piu mercantil città è Ancona, per la comodità del suo porto, oue trafficano molti mercati Leuātini, la piu bella è Ascoli, la piu possente è Fermo, Macerata, e Città nuoua, oue per essere in mezzo la prouincia, risiede il gouernatore, quiui è anche il studio, Osimo e Città molto antica, Iesi ha vn fertilissimo contado, ma non è luoco che honori piu la Marca, che Loreto, per la Santa Casa della Madonna, si contiene anco nella Marca lo stato del Duca d' Urbino, Sinigaglia, Fossombrone, Pesaro buone città quantunque picciole, Fano, Recanati e Mont'Alto fatte Città da Sisto V. Hora tornando alquãto, a dietro a' Monti Appennini, si troua l'Vmbria, che hoggi passa sotto nome di Ducato di Spoleti, nel quale si comprende Borgo San Sepolcro, Città di Castello, Ogiobio, Nocera, Foligno, Spelle, Assisi, San Seuerino, Spoletto, Norfa, Todi, Rieti, & Narni, Ma Ritornãdo all' Abbruzzo qual termina tra il Fortoro, & il Tronto, nel qual spatio sono compresi molti popoli, & città sotto a vna amenità di paese, marauigliosamente: ha la Marina, & i monti fra questi due fiumi, ma non è per cio paese aspero, ma si bene piaceuole, le sue città e terre sono prima l'Aquila capo dell' Abbruzzo che fu edificata da Federico secõdo Imperatore, per assicurare, da questa parte il Regno; Beneuento che fu detto alla Chiesa da Henrico Quarto, in contraccambio di vn certo tributo: Città di Chieti Città di Penne, Sulmona, Sora, Aquino, & Ascoli benche si troua hoggi alla Marca. Hora tornando a passare il Fortoro si troua la Puglia la quale si diuide in terra de Bari detta da Larici,



tini, Peucetia, & in puglia piana detta da i medesimi, Daunia che si diuono con fiume Lofanto. In nella puglia piana si contengono due terre, cioè Manfredonia, & Siponto, nella terra di Bari sono molto piu, cioè Bari Barletta, Monopoli e Trani. Ma seguendo, si entra nella Terra d'Otranto che gli antichi chiamorno Iapigia, & abbraccia tutta quella penisola, che giace tra Taranto, e Brindisi. Strabone Scriue, che ne rē pi antichi haueua tredici grosse città, ma nel suo tempo due solamente Taranto, e Brindisi, e nella terra d'Otranto, Otranto e Brindisi. Passando Hora nella Calabria i cui termini, sono il Fiume Lauo, e'l Mar Tirreno con il Ionio, cō piu di cinquecento miglia di circonferenza, è diuisa la Calabria in due parti, quella che giace sul mar Tirreno, è propriamēte Calabria, oue habitorno anticamente i Brutij; l'altra che che risguarda il Mare Ionio, si dice Magna Grecia: che si diuide in superiore & inferiore, di quella è capo Cosenza, è di questa Cantanzaro, quella città e grossissima, è questa fortissima: alla Marina, veggonsi Nocera, e Santa Eufemia, che da nome al suo Golfo è Toipia, così detta perche la corrente del Faro gionta, sin qua si riuolge in dietro, quindi passato, il capo che si chiama coda della Volpe, & poi quello che si dice capo dell'Armi, si arriua a Leucopetra, oue in vn tratto i venti, si cambiano, a i marinari, e perciò è detto capo, di Spartiuento, ma Areggio mi e restato à dietro. Hora passamdo il capo Borsonon si vede Geraci, quasi nella fronte d' Italia, d'aria così temperata che si dice mai hauer sentito peste quiui habitano, i Locri così celebri nell'antiche Istorie. La sciato poi capo Stilo oue si cauano molte minere di ferro, si arriua al Golfo di Squillacci, famoso per le tempeste che vi regnano, e non lungi Belcastro, che alcuni vogliono sia petilia, altri danno questo honore a strongoli: Vedesi poi Cotrone, tra i due capi delle colonne. e di Alice. Entro terra si scuo pre Laino, Castrouille Alto monte, san marco, & Monte Alto, ma eccoci arriuati di donde ci partimmo cioè a Cotenza posta sotto l'Appennino, sopra sette colli, tra il Grati, & il Busento fiumi, segue Cantazzaro, come dissi Nicastro, Monte Leone, con i contadi di amenità marauigliosa, è anco nella Calabria compreso Taranto. Diamo hora volta alla Basilicata, che si spiega dal fiume sarno, al Lauo, alla montata, &



aspera. Quiui si veggono alla marina, Vico, sorrento, Masfa, Amalfi, & Salerno, d'aria temperatissima, è Ento terra, la Caua, Nocera, S. Seuerino, è al mare, Peste, Agopoli, Polica stro; Venosa, & Atella Quindi costeggiando il mare, ci si allarga Terra di lauoro, o campagna felice della quale fu capo anticamente Capua, ma hora è capo Napoli di tutto il Regno; Citra veramente regia. gira sette miglia è lunga ma stretta, e cresciuta a' tempi nostri e sarebbe cresciuta molto piu se il Re Catolico non li hauesse proibito che non si passasse, innanzi con le fabbriche questa è vna delle diuotiose & popolate città d'Italia, oue si veggono tanti Signori, e Cauallieri, che rendono la città magnifica, e superba; lasciamo Napoli, e vediamo Pozzolo, & le altre terre di Campagna, cioè Teano, Calui, Aversa, Caserta, S. Agata, Nola, Somma nobile per la lagrima, e'l Greco che qui viene. Hora enriamo nel paese de i Latini, detto anco il Latio, che si diuide in Antico, e nuouo l'antico si stende dalla foce del Teuere, sino a monte Circello, spatio di cinquanta miglia, il nuouo da monte Circello fino al Garigliano. Ha la parte della marina mal sana, fu già paese habitatissimo è pieno di famose città, che perdero no la loro grandezza prima per la vicinanza di Roma poi per le incursioni & le inondationi de i Barbari: Roma, che è capo del mondo è diuisa in Latio, e in Toscana, in Toscana è Borgo, e Trasteuere: in Latio è il Resto. Non fu cosi gloriosa questa città per la grandezza, dell'Imperio Romano che si stendeua dalle Colonne di Ercole all'Eufrate & da Inghilterra all'Atalante, quanto hoggi per la infinita autorità del Vicario di Christo, gli altri luochi sono, Ostia, Ardea, Nettuno, Terraccina, Gaeta, e fra terra Tiuoli, Anagna; Capo de gli Ermici Veruli, Babucco, Segna. Ma parmi hor mai tempo che discorri della Toscana, che a per termine a Tramonta, gli Appennini, & a mezo di il Mare Mediterraneo, da Ponente il fiume Macra, & da Levante, il Teuere, spatio di ducento, & settanta piu miglia. La Toscana è montosa: ma percio ha maggior pianura, della Liguria, contiene anco molte gran valli, tutte piene di populationi, & assai fertili. Passata la Magra la sua prima terra è Serazzana, di sito forte, tenuta da Genovesi con gran guardia, & piu alto Pontremoli Castello importante del




Re Catolico, & non lungi al Mare Massa è Carrara; terre di nome per la caua de marmi bianchi. Segue pietra Santa e Serauca: Vedesi poi sopra il Serchio, Lucca città di poco circuito; ma nobile riccha & popolare. Varcando il monte san Giuliano sopra l'Arno, e Pisa, e piu oltre si troua Fiorenza alla cui vista non si pno meglio mirare della città di Fiorenza, quiui si veggono le piu belle e meglio intese fabrà che, cosi publiche come priuate di tutta Europa, le Strade di Fiorenza son tutte lastricate & larghe, dritte, & nette sempre. Qui si mirano le piu belle scolture, e pitture di tutta Italia, di Michel' Agnolo Buonarroti, di Baccio, di Andrea del Sarto di Giouan Bologna, & d'altri eccellenti pittori, e Scultori: ma tra le altre cose di marauiglia è la Cupola, & Campanile di Santa Maria del Fiore, con la Galleria di Sua Altezza Serenissima, & il palazzo de Pitti. Ma per fenirla, non vi è cosa che non sia degna di esser vista da chi si diletta di cose rare, lontano da Fiorenza trenta miglia. si vede Siena, la quale ha vn grande & fertile Stato, & si mira in quella vn bellissimo Duomo tutto di marmo nero & bianco, con il piu bel Pauimento che si troua in Italia, figurato in marmo, & lauorato di rimesso di marmo, & è opera di mano dell' Eccellente Mecarino, con pitture, & scolture di Bronzo e di marmo pur di mano dell'istesso Mecarino. La piazza di Siena è cosi ben posta che con l'alzar si fa in mezzo vna concauità, si che stando al basso, & all'alto si puo vedere ogn'vno, che sopra vi sia, le altre Città, e Terre di Toscana, sono pistoia, Prato, Pescia Empoli, Volterra, Ligorno, Massa, Piombino, Oruiceto, Pienza, Cortona, Chiusi, Pitigliano, Arezo, Viterbo, perugia famosa Città, Acquapendente, Bolsena, Montefiascone, Orta, Ciuita vecchia, Montalcino, San Geminiano, Colle fatto Città di nuouo, Casoli, Orbetello, Grosseto, Portorcole, Campiglia, Scarlino, Surrento, Bibona, & molte altre terre murate nelle Maremme, ma tornando verso a Mōti, sono il mōte San souino, Mōteuarchi, S. Giouāni, & i Castellelli delle Chiane che cascano in Arno, Foiano, Luciano, e si mil nomi. Hora fo vn gr' salto, e vengo a Castelnuouo della Garfagnana, vltima terra da quella parte de mōti. Seguēdo la costa de gl' Appēnini che guarda il mezo di, si entra nel paese



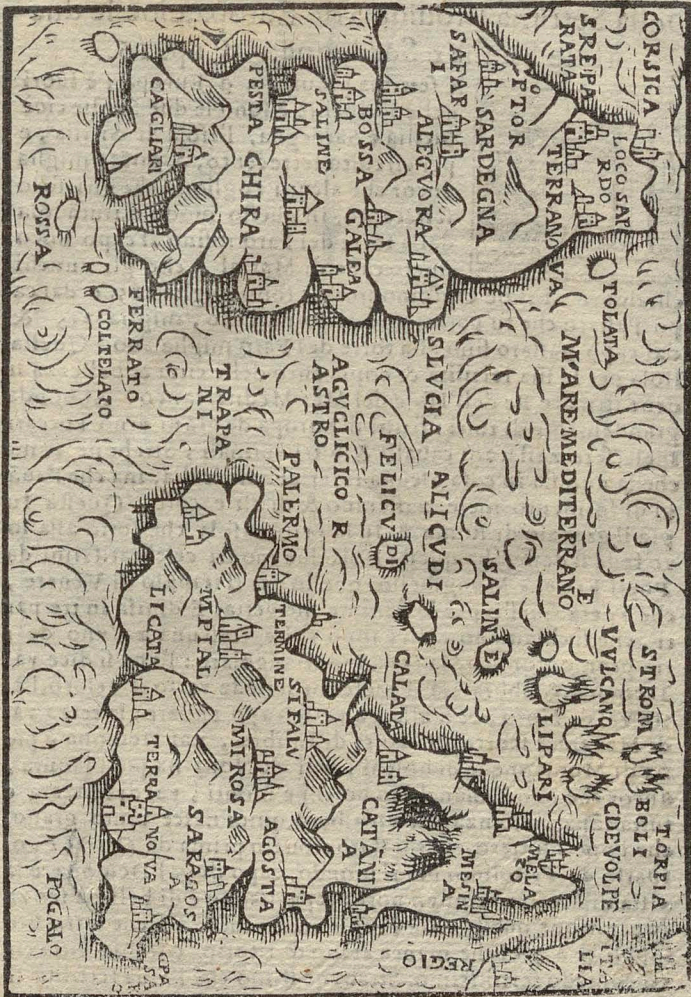
di Genoua che si chiamò Liguria da gl'antichi, la quale ha i suoi confini dalla parte di Occidente, il Fiume Varo, e da Levante, la Magra fiume, da Tramontana, i monti Appennini, & da mezzo di il Mar Mediterraneo. Questo paese è molto aspro, e montuoso che non si allontanono i monti mai dalla vista del mare. Ha però molte valli, e qualche piano, ma di poco sito, è di rara fertilità. I luoghi di conto sono Nizza, con un castello di gran conto, Villa Franca con un porto, capace, ma non molto sicuro, Monaco fortezza notabile. Ventimiglia e Arbenga che ha un fertile piano, ma l'aria vi è peccatente. Il Finale marchefato Illustre, Noli, e saouona.

Ma ecco che si fa alla vista di noi Genoua Città superbissima, capo della Liguria, poi seguendo la spiaggia del mare, passato Genoua si troua porto fino, e poi Rapallo, col suo Golfo dopo questo Chiauari, Leuanto, Porto Venere, la Spezie, con il Golfo, & piu oltre Leri ce, luochò assai comòdo per passaggio.

Et qui finisce d'auere circondato l'Italia.









Della Settima Prouincia de' Europa, cioe le due  
Isole Sicilia e Sardegna. Cap. 16.



A settima prouincia d' Europa, è fuori del continente è sono le due Sicilie cioè Sicilia e Sardegna, l'Isola di Sicilia, e per circuito settecento, & ottanta miglia ancor che alcuni vogliono che giri, solo settecento, in questo modo misura sola dalla torre del Faro insino al capo Boeo ouero capo di Marsal, che gli antichi chiamorno Lilibe Opomontorio, sono miglia 285. e dal capo Passaro che fu parimente detto Pachino, miglia 215. & dal capo Passaro fino alla torre del Faro miglia 200. Questa Isola per la sua fertilità & copia anco delle città & bellezza si deue stimare Re dell' Isole del Mar Mediterraneo. Abbonda grandemente di tutti i frutti d' Europa de' grani vino zucchini mele, sete zaffarani caualli & altri animali; Strabone stima che la non sia in cosa alcuna inferiore all' Italia, ma che l'auanzi di formento mele, zafferano & di altre cose. Questa fu già il granaio di Roma, & fu la prima Isola che sotto alla loro fede si desse, ha questa Isola due monti celebratissimi da Poeti Erice, e Mongibello, quello per il tempio di Venere, che vi era: questo per le fiamme che getta; E diuisa in tre parti, che si chiamano valli è sono volte ciascuna a d' vno de' i tre promontori che la rendono triangolare: l'vna si dice val Demona, & abbraccia il paese che si stiede verso il peloro, l'altra val di Noto, & si allarga verso capo Passaro; la terza val di Mazara, e scorre alla volta di Lilibeo, val Demona è piena di Montagne e di boschi. val di Noto ha piu pianura, ancor che non li manchino boschi e monti; val di Mazara e tutta capagne, senza pur vn'albero, quiui nasce tanto grano, che i poeti sinsero, esserui stato trouato prima da Cerere e poi sparso da Tritolimo per il mondo, capo di val Demona è la città di Messina con vn porto capacissimo è di bellezza senza cōparatione questa città è molto mercantile, si che il traffico sopplisce a quel che manca al suo territorio. Catania città cō vn contado fertilissimo. Strabone stimò che la sua fertilità si causasse



causa ffe delle ceneri del Mongibello che non è moleto lōtano da catania che tal' hora le fiamme arriuanò fino li. Questa mò ragna gira settanta miglia. Ha la cima coperta di neui tra le quali esce fuore il fumo & alle volte il fuoco. Da Leuante a mezo giorno si vede vestita di vigne: da ponente a Tramon tana di boschi è di fiere. Di val di Noto è capo Siracosa, che fu già grandissima città e le sue muraglie girauano secondo Strabone cēto & ottanta stadi comprendeua l'Isola di Ortigia alla quale si passaua con vn ponte. Quiui era Aretusa ma madre di Alfeo; Noto a tutta quella forteza, che si può quasi desiderare, onde assicura l'Isola dalla parte di capo passaro. E entro terra Lentini patria di Gorgia, è non molto lungi si vede il Lago di corido oue fauoleggiando i poeti finsero ha uer condotto Plutone, Proserpina all' inferno di là. Segue Costo Giouanni bonissima città, capo della valle di Mazara è palermo città magnifica e popolosa, ha vn contado oue cō tende l'Amenità, con la douitia di ogni cosa, e si chiama per cio concadoro, ecci in questa valle anco Trapani città fortif sima cō un porto magnifico. Segue la valle di Marsalle ha vn porto capacissimo e securissimo, che lo scoprì Don Giouanni, e dal suo nome si dice porto d' Austria, plinio cōta in questa Isola settētrionale città. Hora alle molte altre terre che ha sono tre Arciuescouadi, palermo, Mēssina, e Mōreale, questo ha māco giurisditione de gl'altri ma piu entrata. ha in tutto quest'Isola dodici città, e puo far quasi vn milion e mezo d'anime, son'a torno l'Isola molte Isolette, li suoi fiumi principali son 4. Iacetta, Salsa, e ātara & il Garbo, li caricatori di formēto sono, Mēssina, milazo, pati, prolo, coronia, Tusa, malpertuso cefalu Termine Solanto Salerno Valuni castela mar Trapani, marsala, magara, Xacca, Siughiana, Giorgente, monti chiaro, la Leocata Falcunara Terranoua pagalu, Bindi cari Siragosa Augusta, la Bruca, miglione catania e Schifo. L'Isola di Sardegna essendo anticamente occupata da Sardo si gliuolo d' Ercole il quale venēdo di Libia con grā numero di gēte v' entro armata mano & se ne impatronì & da esso prese il nome quest'isola, non è lontana piu di dieci miglia dall'Isola di corsica, dall'aria cento è trenta: gira secondo plinio 562. ma secondo altri 568. cioe del capo ferrata a terra noua 225. da terra noua à capo Taolar 263. da capo Taolar a capo ferrato



ferato so. il suo sito è aspero montuoso, & d'ac' grosso, & morboso massimo d'estate verso Corsica, è piu aspero che al troue, e verso Affrica è piu dolce e piu fertile abbonda di formenti e bestiami perche fa tanto grano che ne manda in Spagna, & in Italia e se fosse meglio coltiuiata farebbe vna seconda Sicilia della gran quantita di bestiami, ne fa fede i cuoi e i formaggi che si traeno fuori dell'Isola fa preciosi vini bianchi, in quest' Isola non nascono lupi, ne altri animali nociuu fuor che la volpe, non mancano à questa

Isola minere d' argento, & saline, la Citta

principale è Cagliari Arciue scuato, ca

po dell'Isola siede sopra vn monte,

& ha sotto vn posto bello, e ca

pace, le altre citta sono,

Esassari, Terra nuo

ua, Loco, Car

do, Boffa,

Osca, & a leri luochi .



Tauola



Tauola della Pollonia, Romania, Tracia, Bulgaria, & altre Regioni.

	lōgheza		largheza,		grādeza	
	G	M	G	M	H	M
Belgrado detto anticamente Tauruto	45	0	44	30	15	20
Buda d. Curta	42	0	47	0	15	30
Possonia d. Carno	39	0	47	0	15	30
Rachelspurq d. Bolentio	40	10	46	0	15	30
Stuluuncisemburg d. Albaregalis	36	36	46	48	15	20
Vesperin d. Rhispia	38	40	46	30	15	20
Della Schiauonia						
Albona d. Aluona	36	20	45	0	15	30
Alesio d. Lisso	45	0	41	10	15	30
Bocharino d. Velcera	38	30	44	45	15	30
Cataro d. A. uio	44	45	42	0	15	30
Fianona d. F. ona	37	0	44	45	15	25
Spalato d. Exetio	43	40	43	0	15	20
Strigo d. Sidrona	43	30	44	30	15	25
Segna d. Senia	39	0	44	40	15	30
Scardona	42	40	43	20	15	30
Zara d. Iadera	42	0	43	45	15	30
Della Romania detta anticamente Tracia.						
Apolline d. Apolonia	54	50	44	20	15	0
Costantinopoli d. Bisantio	56	0	43	6	15	0
Heracrea d. Perintho	54	30	42	20	15	0
Nicopoli	53	30	43	30	15	0
Filippopoli d. Trimontio	52	30	42	45	15	30










Dell'Ottava Tauola d'Europa, con le sue Pro-  
uincie, e Regioni Cap. 17.



**R**ITORNANDO hora verso Tra-  
montana a riuedere il mare Oceano a  
confini della Vistula, oue lassissimo  
la Prussia, la quale insieme con la Ros-  
sia Lituania, e Liuania che si chiama  
anticamente Sarmatia d'Europa, hoggi  
queste Regioni, & parte della Polonia  
sono tutte comprese nella ottava tauo-  
la d'Europa, ma per tornare alla Prussia, quale fu anco detta  
Borussia, & Ismrenia, & anticamente fu chiamata, Hulmi-  
geria, & hoggi si dice anco Culmigeria, ha li suoi confini  
tra il fiume Vesele (detto da gli antichi Vistula) e la Deruan-  
tia l'Ossa, & il Nemene, & le Selue che le diuidono della Ma-  
souia e dalla Lituania, è lunga cinquanta otto Leghe Polone  
e larga cinquanta, non è Prouincia che habbia citta e terre  
piu grosse, e piu ricche sotto al Re di Polonia di questa, è  
grandemente fauorita dal mare, che vi fa diuersi golfi, porti e  
qualche isola, è fra terra distinta in grasse campagne, con pa-  
scoli, stagni, e folti boschi, con fruttifere colline, & spatiosi  
laghi tra li quali l'Abo che gira piu di cento miglia, i luochi  
principali di Prussia, sono Santa Maria, Elbigen, & Monte  
Reggio li fiumi principali sono Vesel, Alla & vil, nella detta  
Regione appresso Elbigen, si troua gran quantità di ambra  
gialla, e questo paese è abbondante di cere, mele, & gran qua-  
ntità di buoi e caualli saluatichi. Quando passando alla Liua-  
nia prouincia nobilissima per la copia delle biade Armenti-  
fiere, come per il molto traffico che si fa nelle sue citta marie-  
time, si stende questa prouincia quattrocento miglia in lon-  
ghezza & in larghezza alquanto piu di quaranta. Ha boschi fiu-  
mi laghi, il mare la costeggia della parte volta all' Occidente  
con



con farui molte Isole, che li danno molta gratia insieme con li molti che fa la terra, ha tre città nobilissime, Riga doue si carica molta quantità di cera, pece, segala riuelia, parimente città con vn porto, di molto traffico, e fra terra, Derpto posta sopra vn fiume fra dui laghi: Vende anco terra nobile, per esser quasi centro della Liuania, & per essere stata sedia de gran Maestri de Cavalieri Teutonici; Narua trenta miglia dalla foce, si veggono dui terre, che si chiamano, a medue Narue, la citeriore è di Liuania: ma sotto il Re di Suetia a cui soggiace anco la Riualia, buona città cō piu castelli l'vltteriore è di Rufsia sotto al Moscouita. Le terre marittime di Liuania sono infette dell'Impietà di Lutero, e di Caluino quelle fra terra d'ignoranza è idolatria, e superstitioni l'habitano tre nationi distinte da costumi, e di lingua, Curoni, Lessoni, e Leci, ma nelle terre che sono state colonie de Alemāni, la lingua Tedesca preuale alle altre; La lituania, e molto maggiore della pollonia, ma nō cosi habitata si dice che puo far settanta mila caualli, ma piccoli e deboli, questa prouincia è piena di boschi e di paludi per la moltitudine delli quali è dell'acque, che di state occupano ogni cosa; non se li può andare se non del verno, se non con gran pericolo è difficoltà massime à chi non e pratico del paese, la onde per questo i mercanti vi vanno, per questo sempre al tempo dell'inuerno perche s'aggiacciano fino al fondo quei paludi, sopra a i quali gli esserciti con tutte le loro monitioni, passano sicuramente; la Metropoli e Vilna, sul fiume Nieme, con le case di legname, basse roze, indefinite, perche il medesimo luogo è cucina stalla e camera, eccetto alcune case di pietra, e dui palazzi Regij, non vsano camini, onde il fumo ne accieca assai, pochi hanno notizia de letti, ò di sedie, māgiano pane negrissimo: & il companatico loro è Paglio. La plebe è di natura molto seruile, senza arti e senza lettere, ne i borghi habitano Tartari che seruano per facchini; di quello che habbiamo detto della Metropoli si può far giuditio delle altre sue città, cioè Trochi, Grodna, e Brestia & altre terre minori. Quelle parte di Pollonia si chiama minore di la dalla Vistula verso Leuante che confina con la Rufsia e parimente compresa in questa Tauola, la sua città Metropoli è Cracouia città grossissima. Ha tre borghi, che altri chiamano città congionti



con vn castello bellissimo; le altre terre nobili sono Sandomira, Iaroslauia, & Dublina qual'è attornata d' amplissimi stagni la maggior Polonia è trauersata dalla vasta, è terminata dal Ponente dal Odera le sue città habiamo fatto mentione della maggior parte nella Germania: hora ponremo anchora la Mosouia è Samogitia & podolia nell' istessa tauola la Mosouia confina co la pacissia à il paese pieno di boschi la sua città principale è Varsouia, la Samogitia giace oltre al fiume Niemiens, piena di boschi, e di barbari costumi ne anchor è spenta tra loro la Idolatria poseia che ancora venerano i Serpenti massime i villani habitano in case lunghe fatte di Legname couerte di paglia, arano la terra con vomeri di legno, come fanno anchor i Moscouiti, confinano con loro i Curlandi il cui Duca, che è anto signor della Semigaglia riconosce, è presta homaggio al Re di Pollonia, la Volinia giace tra la Lituania e podolia, la trauerisa quasi per mezzo il fiume Stiro contien selue e boschi assai, la terra e oltre modo abbondante di biade pascoli, e mele, la città principale è Lusca che puo far mille case: sono sottoposti alla corona di pollonia; venendo alla riuu del Mar Negeo si scuopre Messabria, segue Varina posta nella foce di vna valle amena, giace in vn seno di non molto fondo, che fa due promontori, in vn de' quali è Macropoli nell'altro Galatta passata li boschi del Danubio che occupano 40. miglia s'entra in quella parte di Moldauia oue è la terra di Moncastro della bocca del fiume Nester a quella del Boristene mettono 80. miglia, & in questo spatio cominciano gli stati del Re di Pollonia, che il Nester li diuidè dalla Valachia, & il primo è la podolia prouincia piana e di somma fertilità, la sua città è Comenez, città situata sopra vn sasso con mura è con fosse quasi naturali stimata inespugnabile. l'altre terre sono Chelmine, e chiouia ha la Podolia piu di sessanta miglia di paese disabitato per le scorrarie de i Tartari, che li leuano la roba e se ne menano le persone. Quiui confinante giace una piccola prouincia detta Pocuia sotto al polono, ha per terra maestra Colima, hò posto questi paesi tutti in questa tauola per regular l'ordine di Geografia & i confini dell'Europa:



Della Nona Tauola d'Europa e sue Parti.  
Cap. 18.



AVENDO sin'ora segnito l'ordine di Tanola in Tauola per seguire l'istesso ordine ci cōuiene tornare a dietro a quella penisola che ha l'Oceano da ponente da Tramontana, e da Leuante, e mezzo di il mar Baltico, questa contiene in se tante genti che si puo chiamare vn nuouo mondo. Questa parte terra che confina con lo stretto, di colmar lun go, alla riuu del mar, soggiace al Re di Dania, che si chia ma Scania è di aria salubre fertile di minere d'argēto e di ba stiami, e di biade, è paese ben popolato, & deuotioso di pe- scie, questa prouincia è longa quattro giornate e poco men larga, confina con la Gotia, ma il passaggio è de inesplicabil difficulta, le sue città migliori sono Londen & Elsemborgo, Segue la Noruegia che si stende dall'Oceano a i monti Don- frini che la separano dalla Suedia e pouerissima di biade il suo sostegno principale cōsiste ne i bestiami, e ne i pesci sec- chi che si mandano di qua per li paesi vicini, ne i suoi monti piu settentrionali nasce quantità di ucelli da rapina, Aquile a stori Terzuoli, Sparuieri, e Grifalchi. La piu parte de gli animali biancheggia, Lupi Orsi Volpi Lepri, contien molti laghi, e selue, e monti eccelsi il suo lito piu settentrionale, il mese di Aprile e di Maggio e pieno di Balene, la sua città metropoli gia Nedrossia conteneua 23. parochie haueua vna cattedrale metropoli di tutte le Chiese di Noruegia, Islandia Grolandia & dell'Isole vicine: ma hora ha piu della villa, che della città, & il traffico principale si fa alla terra di Ber- gis. posta quasi nell'estremo di vn Golfo di mare che entra con piu rami entro terra qui vengono i mercanti, & conduco no gran quantità di grani, e pigliano per baratto quatita grã de di pesce secco, a i quali mercanti è concesso gran privile- gi. Si dice che in questo mare appaiono pesci di figura hu



mana, che quando si veggono, significano gran fortuna e naufragij di mare, onde i Marinari auuertiti si conducono in luoghi sicuri, massime allo Scoglio del Monaco che sempre si vede il mar tranquillo, in alcuni monti anco appaiono mostri horribili quasi Lamie, che però temono l'abbaiar de i cani, & l'aspetto dell'huomo: Nel Lago Moos si dice apparir vn serpente smisurato segno di qualche sinistro: La Noruegia fenisce à Vuardaus forteza importante per la Vicinanza de i Laponi. Hora ritornando, à dietro, a colmar si entra nella Gothia che vuol dir buona terra questa è vna de le buone parti de' paesi Settentrionali perche abbonda di Biade bestiami, e pesci, e di mare e di acqua dolce, piombo ferro, & Argento si diuide in Orientale, & Occidentale. Quiui confinante e la Suedia che ha quasi le medeme qualita della Gothia, ma piu ricca di metalli: La sua metropoli, è Vspala ma il Re habita Stolcomo, citta posta nelle paludi come Venetia, e fondata fu i pali il mare se vi ingolfa dentro con due braccia tanto larghe che le nauì vi entrano dentro, a vele piene. Piu verso Settentrione giace Angermania cò titolo di Duca tutta questa Prouincia è piena di Laghi tra i quali è il Meler adorno di molte buone citta e terre è non meno è il Lagen.

Della decima Tauola d'Europa. Cap. 19.



VESTA è quella parte di terra incognita a gli antichi, la quale si stende da i confini di Suedia sino all' Oceano Settentrionale, oue confina, con la Noruegia, è chiamata per nome Iappia che vuol dir paese di huomini, scempi e schiocchi si come interpretano i Germani, sono i Lapponi di piccola statura, ma destri: maneggiano per eccellenza l'arco, ne è concesso a fanciulli toccare il cibo se non toccano prima con la faetta il segno. Vsanò vestiti stretti d' inuerno portano pelli di Vitelli Marini ò d'orsi intiere le annodano sopra il capo, ne ui lascia altra apertura che la vista, il che ha dato cagione ad alcuni di discernere che essi siano pelosi come animali non hanno case materiale à guisa di Tartari, attendono alla caccia, e pescagioni, hanno lingua differente, ne si puo da altri intendere, onde i loro contratti fanno sen za parlare



fare solo a cenni. Adattano, i loro nauigli, non con chiodi, ma con nerui, e con vincigli hanno guerreggiato longamente con Noruegi, a i quali hora obbediscono, e gli pagano tributo di pelle pretiose, hanno in vece di caualli vn' animale della grandezza della mula di pelo d'Asino, con le corna quasi di ceruo, ma alquanto piu piccole, e con i rami piu rari, che per nome chiamano Rangifero, il quale non lo caualcano ma lo fanno tirare certe loro carrette, con tanta prestezza, che in vn giorno di 24. hore faranno cento, e cinquanta miglia, Hanno assai, orsi ma grossissimi, & bianchi armellini, con altre sorti d'animali, dalle quali pelli tirano molte ricchezze forestiere a se; sono questi popoli grandissimi incantatori chiamano i venti, & i nuuoli & le tempeste, & fanno altre cose spauentose, nel Solstizio dell' inuerno hanno vna notte di tre mesi con poca lume, che non dura tre hore, onde quando il Sol ritorna fanno festa grandissima, cosi nel Solstizio, dell' Estate hanno parimente vn giorno uguale a quella notte


Sopra la Lappia giace la Scirfinia, di paese ancor piu misero e saluatico, ma volgendo verso Ostro trouiamo la Bthnia, che si diuide in Settentrionale, & Australe l'vna è l'altra, e piu ricca di pelli pretiose e di pesci, che d'altra cosa, fanno gran traffico di pesci Salamoni eccellentissimi, alla terra di Torna, oue vengono i Lapponi, & i caselli loro vicini, questi magiano pane di vn legno, e fanno tela della Scorza di vn' albero detto Linden. Sopra costoro è la cainsla, & la Biarmi paesi poveri per la sechezza della terra che continuamete la Tramontana, li batte, l'ultima lor terra è Corpus Cristi, oue comincia il golfo Graduico, nel cui fine si vede Salloschi terra assai mercatile. Ma ritornando a Biarmi, viuon come i Lapponi adorano il fuoco: attendono alla magia redono gl'huomini imbili e uedono il veto a nocchieri, si seruono dei demoni apprezzo, e dicono cose auenute in paesi lontani, vbbidiscono a diuersi principi che riconoscono il Re di Suetia per superiore. Hora dando uolta alla Filandia che da nome al seno opposto al mar Baltico. Filandia vuol dir terra fina per la sua bona metropoli è Albo, all'entrar del Seno, ma nell'estremità di esso Seno è Viburgo che difende tutta la prouincia dal furor de Molcouiti, che vi sono a fronte, cōfina con questa prouincia il Lago Bianco che si assomiglia, di grãdezza, a vn mare.

Della



## Della Vndecima Tauola d'Europa.

## Cap. 20.



A Vndecima Tauola d'Europa è nominata cō diuersi nomi di prouincie cioe Ongaria Valachia, Transiluania, Balgaria Romania gia detta Tracia & Seruia gia detta Dardania. L'Ongaria ha da Settentrione i monti Carpani che la diuidono dalla Polonia, & da Moldaui, a mezo di la Saua, ad Occidente l'Austria & la Sturia, & a Levante il fiume Alluria: nel qual spatio vien anco compresa Transiluania, si diuide l'Ongaria in ceteriore, & vltiore, rispetto al Danubio che la passa per mezo l'vltiore si accosta a i monti Carparetij, e d'incredibil fertilità di vini biade bestiami pesci, & minere d'Argento & oro, vi hanno acqua che conuerte il ferro in purissimo rame, la ceteriore e trauerfata dalla Draua fiume, contiene due laghi nobili, il Balatone lungo tredici miglia, & il Fortoo non così lungo ma piu largo; le città piu importati sono Strigonia Albareale, Buda, Belgrado, tutte de i Turchi, e di piu Vesperino, e cinque Chiese, l'vltiore, e trauerfata dal Tibisco fiume pescosissimo, contiene Possonia, Tirnaui, Colofa Cassouia, Agria, & oltre al Tibisco, Varadino, Debrecino e Lippa, sul fiume Merisco, e Temesuar, Sul Tamer terre importanti. Queste e l'altre terre d'Ongaria hãno piu vaghezza e grandezza per beneficio de i siti che per arte da gli huomeni perche fuor che in Buda & in Possonia non si vede ne gli edificij cosa riguardevole per che i popoli essendo di natura Austera, & di costumi duri, e piu atti alla guerra che alla pace di sprezano le comodità & non habitano nelle città se non come stranieri e con animo di vscirne presto, i grandi collocano le loro delitie ne i giardini, & ne i bagni: nelle fabbriche non si curano, d'altro che d'habitar largamente: il resto habi



ta in capanne, & in case piccole e mal fatte, non dormano in letto fin' che non sono maritati, ma su tappeti e sul fieno: cosa comune alla piu parte delle genti vicine, segue a' confini dell'Ongaria la Transilvania, che gli antichi chiamorno Datia è diuisa, dall'Ongaria da monti che si partano da' Carpani, e seguono fino a Seuerino, la quale e da detti monti circondata a guisa di vna forte città, e la Transilvania longa, e larga quattro giornate, e copiosa d'oro, argèto, metalli bestiami & grani: parlano i Transilvani quasi Ongaro, le sue città di maggior stima, sono Albaulia, Claudiopoli, Bistricia, Cîbinio, Cantocoli, & passato il Fiume Alute, Fogaras, e Stefanopoli, habitano tra il fiume Ternes, e' Danubio, i Rasci, gente dedita al vino, rustica dedita all'agricoltura: ricca di biade, e bestiami, habitano per il piu in villaggi & luoghi di poco conto. le sue terre di piu conto sono Smizleroui non lungi da belgrado Zarnouia Cruseuetia, Couino Nouabardo Seuerino, Colambes Colobosta, & Bodon. Vscendo fuori de i confini di Transilvania, si entra nella Valachia oue si vede ancora i vestigi del ponte di Traiano, i Turchi chiamano questa prouincia Carabogdana per che fa il formento negro si stende di qui al Nester, & fino al mar Negro si diuide in due, cioè maggiore & minore, la maggiore si chiama Moldauia di cui è parte Bessarabia, sopra il mare dou' è Mōcastro ha il nome la Moldauia da vn fiume che gli passa per mezo la minore ha sotto di se solo queste terrucciole, cioè Ternouiza, Brella è Trescorto el resto sono villaggi vicino a Trescorto, forge vna forte di bitume negro che sente di cera, dal quale fanno bonissime candeie. Segue la Valachia qual' è vicina al Danubio massimo dalla parte del mezo giorno, e da le uante ha il mar maggiore, da Ponente la Transilvania, & da Tramontana la Moldauia, è paese fertilissimo di bestiami, & grani: i popoli son d' animo instabile e sdegnoso, amici delle tauerne, & dell'otio habitano poueramente per lo piu ne i Casali, le loro case sono di legna, & di paglia intonicate di creta, coperte di cannuccie delle quali abbondano le mercantie sono maneggiate qui, & in Moldauia da Armeni, Giudei, Sansoni, Ongari. & Ragucei, & consistono in grani, & vini che si portano in Russia, & Polonia, si leuano anco di qui in quantità, cuoi di vasche, schiavine, cere, mele, carne



secche di bue, legumi, & butiri per Costantinopoli perde qui  
 passa il moscatello & la maluagia di candia che va in Polo-  
 nia, & altre parti Settentrionali, onde il Principe ne caua grā  
 summa di denari del Dario, l'essercitio principale de i natu-  
 rali è la vettura, mostrano questi popoli tirar l'origine da Ro-  
 mani perche intendono la lingua Latina, ma piu corrotta,  
 che nui chiamano il cauallo callo, l'acqua apa, & il pane pa.  
 Nel culto diuino vsano la lingua Seruiana ch'è quasi Tosca-  
 na tra gli Schiauoni, i Valachi pagano grosso tributo al Tur-  
 co, & lo accompagnano alla guerra cō caualleria perche que-  
 sto paese abbonda assai di caualli fortissimi, venendo oltre al  
 Danubio si troua la Bulgaria, Seruia, & Bosna, diuise tra il  
 Danubio & monte Eno, dalla Schiauonia, Macedonia & Tra-  
 cia, la Bosna giace tra il fiume Danubio, e la Schiauonia, e  
 prende il nome, da vn fiume che mette nella Saua, è paese as-  
 pero, & pieno di monti, percio è forte di sito, cuui vna fortez-  
 za che si chiama Iaiza sua metropoli, posta sopra vn giogo  
 d'vn monte in mezzo di due fiumi con vna rocca inaccessibi-  
 le, si comprende anco nella Bosna Cozzacca, & chissa si  
 va poi spiegando il paese quasi alquanto nella Seruia, che da  
 Samandria città posta sopra le riuè del Danubio, si stende si-  
 no a Nissa, oue comincia Bulgaria, i luoghi piu notabili di  
 Seruia sono Stonibirgado, sua metropoli, Prisdeno, oue nac-  
 que Giustiniano Imperatore, Nouo monte, piazza inespug-  
 nabile Monte nero, oue il Turcho ha ricchissime minere di  
 oro, e d'Argento. Quindi passando, a i fonti del fiume Cia-  
 bro, si entra nella Bolgaria paese assai piu fertile, la sua Me-  
 tropoli è Scffia, quantunque altri vogliono Nicopoli: occu-  
 pa la Bolgaria la schiena del mōte Emo declinando hora ver-  
 so la Romania, hora verso il Danubio, onde la piu aspera par-  
 te della prouincia è il mezzo. Hora siamo entrati nella Tra-  
 cia che i moderni chiamano Romania, perche Bisantio sua  
 metropoli fu detta Costantinopoli, e Roma nuoua, per hauer  
 costantino il Magno, quiui trasferito la Sedia dell'Imperio  
 questa prouincia si stēde dal fiume Strimone al mar Negro  
 quasi vinti giornate, e si allarga tra i monti de Bulgari, & il  
 canale di costantinopoli quasi sette giornate, & di aria tem-  
 perata, & il paese suo è fecondo di grani, è vini & è destinata  
 in monti colli piani, & ha alla Marina molte buone città pas-



fato dunque lo Strimono, scuoprnsi di mano in mano le fo-  
 ci del Nefo, Ebro, Medi, Caridia, e fra terra la città di Filipo-  
 poli, e di Andrianopoli, ma ritornando al chersoneso, che i  
 Moderni chiamano braccio di San Giorgio che si forma in  
 vna penisola che per la strettezza del suo Istmo: Melciade  
 pensò di fortificare col tirare vn muro da vn mare all' altro  
 ma Lisimaco Re de Macedoni se ne assicurò con vna grossa  
 città detta da lui Lisimachia che egli edificò nella sua gola e  
 fu poi disferta per vn Terremoto: Haue al suo ponente il gol-  
 go di Caridia e al Leuante il Canale di Costantinopoli nella  
 cui strettezza (che si chiama propriamente Elefpono, e non  
 eccede quattro stadij) sono i Dardanelli stimati le chiaue  
 dell' Imperio Turchesco, piu sopra si vede Galipoli. Quindi  
 s'allarga il mare è fa quasi vna pancia che si chiama propon-  
 tede con diuersi seni ma piu nell'asia che nell'Europa, ma ce  
 fteggiaudo alla parte dell'Europa, la maggior città, è Araclea  
 Rodosto, Siliurea; Ma restringendosi di nuouo il canale si fa  
 il Bosforo Tracio, lungo cento è venti stadij dal suo princi-  
 pio sino al Mar Negro, la sua maggior grandezza nõ passa do-  
 dici Stadij, se non onde si diffonde in alcuni seni. Ma si ri-  
 stringe nel suo principio & in tre altri luoghi si che non passa  
 cinque stadij, in vno de quali lungi da Costantinopoli cin-  
 que miglia e mezzo. Dario Re de Persi fece vn Poë sul que-  
 le passo l'esercito contra Sciti, contiene il Bosforio Tracio  
 trenta buoni porti, parte nell'Asia, e parte nell'Europa ma  
 per lassare il resto diuò della città di Costantinopoli capo del-  
 la Tracia, & Sedia degli Imperatori d'Oriente. Giace que-  
 sta celebre città nell'Europa, ma così vicina all'Asia che non  
 lie lontano piu di quattro stadij. Hora Costantinopoli gira  
 13. miglia; contiene intorno a settecento mila anime delle  
 quali tre parti sono Turchi, le due Christiani, el resto Giu-  
 deci i suoi borghi arriuano da vna parte sino al mare Negro,  
 e dall'altra sino a Seliurea, spatio di piu di cinquanta miglia  
 Questa è delle piu popolate città dell'Europa.











Tauola della Macedonia, & altre Regioni con  
il nome delle Citta, antico & moderno.


	lōgheza		larghezza		grādeza	
	G	M	G	M	H	M
De'Burrito.						
Alcipo detto Azelia	48	20	37	36	15	0
Antigonio	45	15	30	10	15	0
Casiope	47	0	38	45	15	0
Doema d. Elao	45	40	38	30	15	0
Strato d. Astaco	47	15	38	15	15	0
Torona	46	45	38	0	15	0
Dell'Achala						
Anfiusa	49	30	37	50	14	30
Aspropiti d. Cirra	50	0	37	30	14	30
Creussa	53	0	37	45	14	36
Delfo	50	0	37	40	14	30
Lepanto d. Neupatto	49	30	37	36	14	30
Maratona d. Marathone	53	15	37	20	14	35
Megra d. Megara	52	0	37	20	14	35
Onia d. Thisbe	51	0	37	46	14	30
Sunio	53	36	36	45	14	15
Setine d. Athene	52	45	37	15	14	25
Stibes d. Thebe di Boetia	52	40	37	50	14	20
Citta della Morea detto Anticamente peleponesso						
Argo detto Argo	51	20	36	15	15	0
coranto d. corintho.	51	15	36	56	15	0
Coron d. Corone	49	0	35	6	15	0
Lerna	51	0	35	40	15	0
Mosenichia d. Mesena	49	15	35	15	15	0
Misistrato d. Sparta	50	15	35	30	15	10
Micene	51	45	36	10	15	10
Napoli d. Naupalia	51	36	36	0	15	0
Nemea	51	6	36	26	15	0
policaastro d. pharo di Iuno						
Corinthia	51	15	37	15	15	0
Tegca	49	50	36	20	15	0

Della



Della Duodecima Tauola d'Europa.

Cap. 21.



CCO che pur son gionto al fine della vltima tauola d'Europa prouintia di tanto nome è fama che appresso gli antichi non hebbe pari. Questa è la Macedonia detta anco Grecia da vn suo Capitano, che già la signoreggiò per nome detto Greco. Fu questa prouincia delle piu celebri d'Europa per la temperatura della sua aria oue tanti sapientissimi huomini vscirno il cui gridò è noto a tutto il mondo, ne fu mai gente oue che piu fiorisse di studio, è la gloria della libertà, onde ne auuenne che essendo ella piena di Bepubliche, e di citta libere, fosse anco piena di politia, e di celebrità, perciò che ciascun di quei popoli si sforzaua di auanzare ò di pareggiare al meno i vicini in gouerno prudente valore, & grandezza, si delle attioni proprie, come anco nel far fare ad altri. La onde si mirauano à quella età le loro citta con superbissime fabriche, quello che hora non pare à fatica, iui si scorge pur gli vestigi. La Grecia è diuisa per mezo di alcuni monti che cominciano à santa Maura, e si stendono, sino all' Arcipelago: ma ritornando alla parte Orientale del Seno Ambracio che li moderni chiamano Golfo dell'Arta. Quiui si vede l'Arcania e passato il fiume Acheloo, che i moderni chiamano Asprogotania per la limpideza della sua acqua; s'entra nell'Eolia lasciando a mà sinistra gli Anficoli, la piu celebre città dell'Etolia, hoggi è Lepanto sopra gli Anfilochi s'alza il monte Otri oltre il quale è la Tessaglia cinta tutta di monti, ma di terreno e d'aere felice: ma ritornando alla marina, si scorgano i Dardanelli sopra vn stretto mare, entro il quale si veggono due Golfi verso, Settentrionale, e si chiama Golfo di Lepanto. l'altro verso Oriente è si chiama Corintiaco, su la riuà occidentale

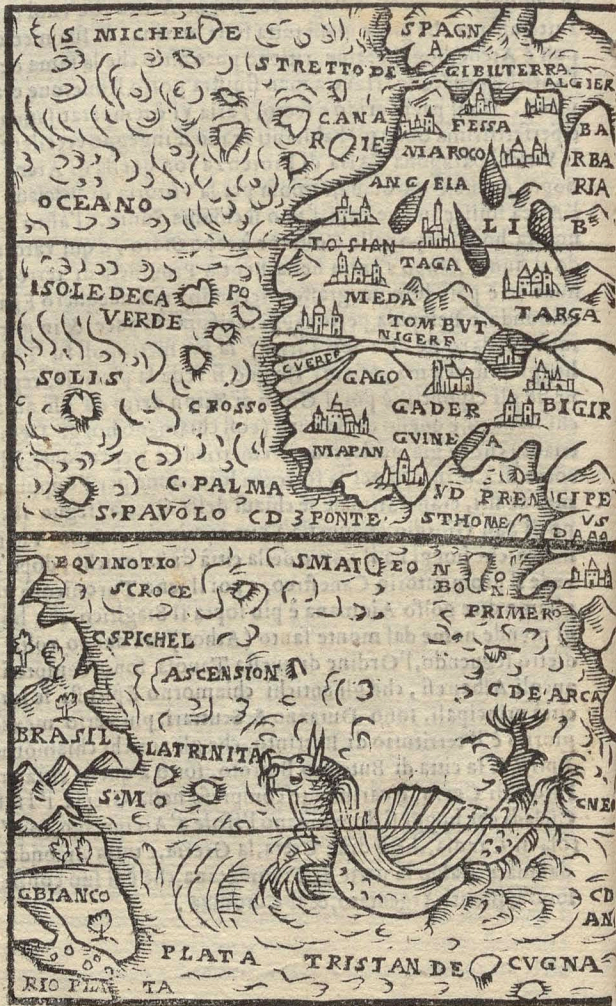


di quello giaciono i paesi de gli Ozoli e de Locri su l' orientale parte della Focide con la terra di Delfo celebre per l' oracolo d' Appolline appresso de passari, a man destra resta il Peloponesso che hoggi si dice Morea, vna delle piu nobil penisole che sia al mondo: Si congionge con l' Acaia, con vna Lingua, o voglian dire Istmo, largo cinque miglia ò poco piu ò meno gira il Peleponesso meno di seicento miglia: ma per essere di figura rotonda è molto piu capace che non crederesti, anche al presète è la meglio popolata parte di Grecia ha d'ogni intorno Golfi e Porti cagionati dalle pùti de i Promontori che scorrono in mare, è distinta di colline, e di pianure frotuose la piu aspera parte è l' Arcadia posta quasi nel l' ombelico della prouincia. Sono in questa penisola molti fiumi famosi: Peneneo, Alfeo, Paniso, Tifoo, Eurota, Inaco, Agopo. Vecino all' Istmo, si vede Corinto gia Enipono nobilissimo per l' Eccellenza del suo sito posto tra el mar Ionio, e lo Egco; e tra'l porto Lecheo, e lo Scheno. Quindi ritornando verso ponente, si lascia à mano stanca Scione hoggi Basilica. Quindi si costeggia l' Acaia che si chiama propria a differenza dell' altra, che contiene la piu parte della Grecia. Giace tra'l monte Stinfalo, e'l seno Corintiaco. Veggon si poi i Dardanelli de quali il Settentrionale si chiamò gia Moliceo, e'l Meridionale Rio. Questo stretto è men Largo del l' Elestòto cento passi seguono Parasso. Dime è il promontorio, Attio onde s'entra nell' Elide, hoggi belvedere, tra e'l Peneo, e l' Alfeo, con le città d' Elide, Olimpio, e Pifa, poste all' incontro del Seno chelonata. Segue Messenia con le terre di Nauarrino, Modon, Coron, Messenichia che da nome a vn seno finisce al capo di Maina che appartiene alla Laconia la cui Metropoli si dice hoggi Mistra. Tra'l suddetto capo, è la malea scorre il seno Iaconico: oue sboca, l' Erota fiume. A capo matio s'entra nel seno Argolico, nel cui principio siede sopra vna punta Maluasia è nell' intimo di esso Golfo, Napoli citra fortissima ne i mediterranei Argo, è Micene, Argo ritie ne il nome: Micene era rouinata fino al tempo di Strabone piu à dentro è Megalopoli, hoggi Londario, ma passando il Promontorio Sanico, si scuopre il seno Saronico che hoggi si dice Engia, oue sono il forte di Cenres el porto di Scheno, ma mi par tempo a dire dell' Acaia la quale si stende tra il



me, Cefiso e' l' seno corintiaco nel qual spatio abbraccia diuerse regioni: la prima è megaride. Segue Attica che vuol dir Litterale per che giace quasi tutta su la marina, la sua metropoli è Atene, hoggi Setine, ritiene poco altro che la fama dell' antiche prodezze. Haue a man sinistra porto leone: oue era pircò. Ha il paese arido e secco, l'aria vi è temperatissima, e perfettissima onde gli habitanti erano d'ingegno eccellente il Varchi paragona l'Aria di Fiorenza con quella di Atene. Sopra Atene, è Marotana, famosa per la vittoria di milciade: l'Atica finisce in due capi, l'vno si chiama Sunio, e l'altro Cinosura, hoggi capo delle Colonne è capo Sidro, e qui varcando il fiume Asofo s'entra nella Beotia Prouincia di terreno humido è paludoso ma grasso e fecondo. qui nacquero Epaminonda, e Pelopida personaggi rarissimi in pace & in guerra: è Pindaro Re de' poeti Lirici; la sua metropoli fu Tebe hoggi Tistibes: ma passato l'Ismeno si vede la picciola, regione de gli Opontij, è poi il Golfo di Ziton detto da gli antichi maliaco, e quello di Armirò (così chiamano hoggi Demetriade) che tu già peslagico. Demetriade, e Negroponte, è la rocca di Corinto, si per la fortezza loro, come per l'opportunità de siti, erano Stimare le chiaui della Grecia, segue il capo di San Giorgio (Magnesia) oue comincia il Seno Thermaico, che hoggi hà il nome della città di Salonichi: dopo si vede il promontorio Canestreo, e poi il seno Turonico, o vogliamo dire golfo Aiomana è piu sopra il Siagitico che hoggi prende nome dal monte santo (Athos) ma dando volta à dietro seguendo, l'Ordine di questa Tauola sono compresi, ancoli Albanesi, che gli antichi chiamorno Epirusti le loro città principali, sono Durazzo & Scuttari. piu verso mezzo giorno è il territorio di Butrinto, che gli antichi chiamorno Epiro, & la città di Butrinto Butroto, sotto à questa città era l'Isola di Corfu, è parimente compreso nella Grecia l'Isola Cicladi che hoggi si domandano l'Isola d'Arcipelago, con l'Isola di Candia, che si disse Creta, la Grecia, e tutta circondata dal mare, saluo la parte di Tramontana, che è il suo confine sono li monti Argentato, & il Curoniza.







Della Seconda Parte del Mondo con le sue Ta-  
uole, antichi & moderni. Cap. 22.



I Greci chiamorno l'Africa, Libia. Ma secondo Giuseppe, prese nome questa parte dalla Terza, da Afer vno dei Postereri di Abraam, altri stimano che si dica quasi Aprica cioè esposta al Sole per che ella è quasi tutta situata entro, i Tropici per la qual cagione, fu in gran parte incognita a gli antichi, che stimauano, che i paesi posti tra l'vn tropico, e l'altro fossino per lo souerchio ardore, inhabitabili: Affrica secondo alcuni è chiamata dalla parola Afros che dinota spauento per la quantita d'animali velenosi che nella Libia, e Numidia nascono. Diedero gli antichi per termine all'Africa dall'Asia alla parte di Leuante il Nilo, ma hoggi si diuide con il mar Rosso cò vna linea che principia a Damiatà città, e passa per mezo al detto mare fino a Babel e Mendel chiudendoui entro l'Isola Zagatora, è quella di San Lorenzo fino al capo di bona speranza è questo è il suo confino verso Leuante, la parte verso mezo giorno e separata con il Mar Oceano dalla terra Australe e dal Ponente e diuisa con il mar Oceano Atalantico dall'America, ma dalla parte verso Settentrione è separata con il Mar mediterraneo, con quella linea che diuide l'Europa dalla detta Affrica qual principia à capo Salamon nell'Isola di Candia & passa tra Malta, e Sicilia, e va fuori dello Stretto di Gibilterra. Si diuide secondo alcuni geografi moderni in sette prouincie tutta l'Africa cioè la prima Barbaria, & Egitto la 2. Numidia, la 3. Libia, la 4. Terra di Negri, la 5. costa della Guinea, la 6. in molti Regni tutti compresi nell'Etio- pia la 7. è il Regno di Congo, e Cefala con molte Isole vicine alla detta Africa. Diuidesi anco in nuoua, e vecchia per che gli antichi non la conobero tutta. La parte conosciuta da passati, vien diuisa dalla nuoua, ai confini della Cirenaica dell'Egitto, che è lontana quindici gradi dall'Equinotiale & verso mezo di, con li monti della Luna che Tolomeo chiama capo prasso qual è l'ultimo confino conosciuto dal detto

alla



alla parte di Austro. Le prouincie dell'Africa vecchia sono Barbaria, Barca, Libia, Ethiopia; Nell'Africa nuoua (la qual comincia alli monti di Luna) è Ambascia Gazazia nel tropico di Capricorno il suo vltimo confino, verso mezo di è il capo di buona speranza, in questa parte sono molte fiere & animali saluaticchi, gli huomeni parimente secondo che dicono, alcuni sono di strauagante figura poscia che alcuni sono solo con vn occhio in fronte: altri anno vn sol piede & altri sono mezi animali & mezi huomeni, ma io credo queste piu tosto essere fintioni che verita & che piu tosto se li possi appropriare, questo alli suoi pessimi costumi, & bestialissime qualità che alla sembianza. L'Africa vecchia, secondo che ò detto si parte in 4. Prouincie la prima è la Barberia, vicino ala quale è la Mauritania. La Numidia, ma quella che propriamente si chiama Africa è la Cirene; si diuide la mauritania in Tingitana & in Cesariense. i termini della Tingitana sono della parte di Leuante el Meridiano che passa per la bocca del fiume, Mulua il quale la diuide dalla Cesariense, verso Ponente è il mar Oceano, cominciando al Stretto di Gibilterra; doue si mira il monte Atalante maggiore del mezo giorno, con fina cò la Libia interiore, la quale è partita con il medesimo monte da Tramontana, ha il mar mediterraneo è al presente in la detta Mauritania si còtiene il Regno di Fes, & il Regno di Maroco, e sotto à questi dui Regni si comprendono, anco il Regno di Gine e di Senega, & altri, tutti questi Regni sono habitati da mori i quali il piu delle loro abitazioni sono casu pole coperte di paglia & frondi d'Alberi & fra deserti, anco stanno per essere questi paesi tutti pieni. La Mauritania Cesariense così detta da vna citta, qual à detta Cesarea, si dice hoggi il Regno di Trimiense. il quale è quasi tutto deserto, questa ha per còfino verso Leuante il fiume Ampsaga, il quale ha parte dell'Africa, dal Ponente ha per còfino la Tingitana, da mezo di i deserti, da Tramontana il mar Sardo, questa si diuide in tre Regni, cioè Tremisen Tenes. & Elgazar, passa to il Regno di Tremisen, segue quella parte che propriamente si chiama, Africa, la qual comincia al fiume Ampsaga da Leuante confina con Cirene, da Ponente cò il Regno di Trimiense; da Tramontana cò il mar Mediterraneo, da mezo di cò li deserti di Libia, e la Getulia. li Regni sono Tanese, Bugia,



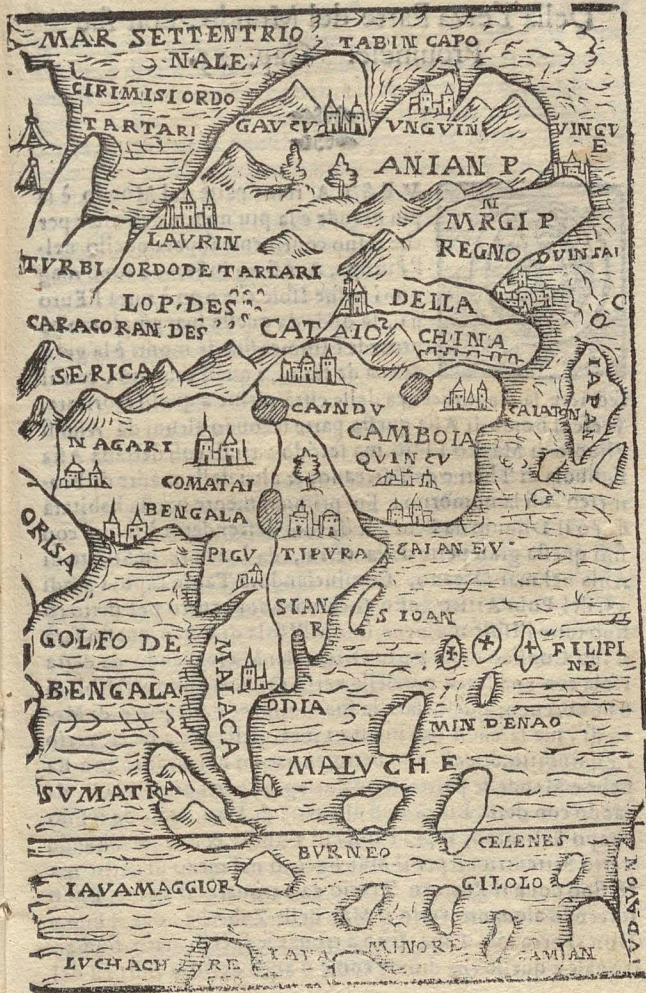
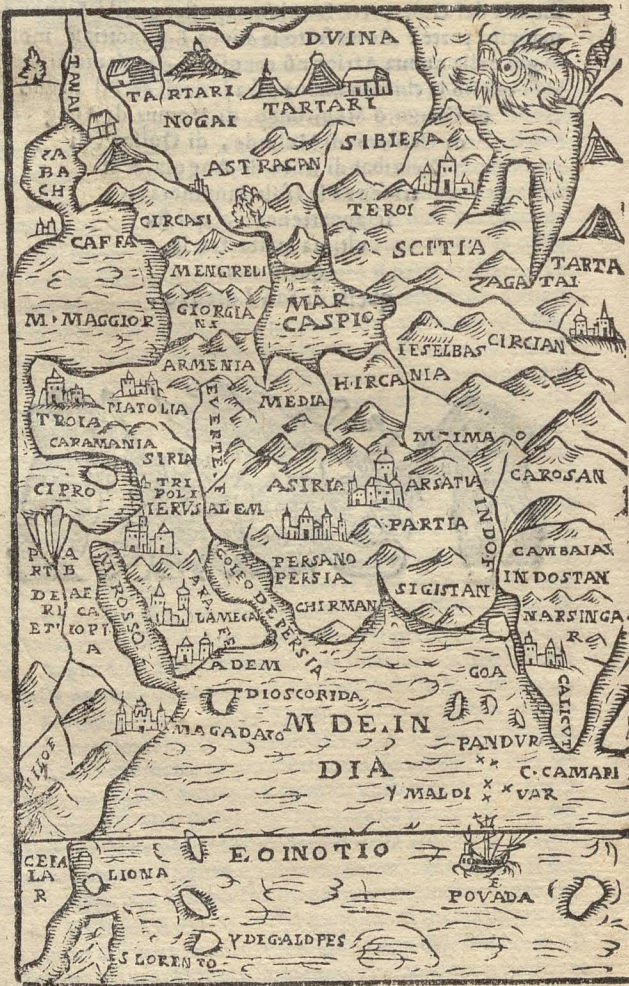
Tripoli di Barbaria & Ezzab, la Cirene che per altro nome si chiama Pentopoli, ha sotto di se cinque nobilissime città di gran fama. Apollonia, Arsinoe, Berenice, Cirena, & Ptolomaide, confina questa prouincia, da Leuante, con il Mare Marmarico, qual si dice per altro nome Barca, dal ponente con la Sirte maggiore & con l'Africa, seguendo vna linea, che comincia a l'Altar Fileno & segue sino al mezo di, il quale confino al mezo di è li deserti di Libia, da Tramontana ha il mare. La seconda parte d'Africa si chiama Barca che fu anticamente detta Marmarica, & hoggi si dice Barbaria comincia il suo termine a Tripoli di Barberia, & per la costa del mare va sino in Alessandria d'Egitto si parte la Barca in la Libia Marmarica, & nell'Egitto, i suoi termini da Leuante, è la città di Antedone che la diuide dalla Giudea, da Ponente il meridiano, che passa per la città di Dardunide, e pentopoli, da Tramontana il Mar d'Egitto, da mezo giorno il capo Basio il qual è à gradi 65. di Latitudine è di longitudine 23. Si parte la Libia Marmarica dall'Egitto con li deserti della detta Libia. La Marmarica qual'è tutta disert, son le sue Prouincie piu principali il Regno di Nubia, quello di Goga, di Borno, & l'Egitto Prouincia famosissima, confina dalla parte di Leuante con il Mar Rosso, cioè con il Sues terra deserta qual'è se non rena, da ponente con li deserti di Libia Marmarica, da Tramontana con il Mar, da mezo di con il Regno de Rix sempre estendendosi longo al fiume Nilo, la piu bella parte dell'Egitto, è doue siede la gran città, del Cairo segue alla Libia esteriore, la interiore la qual confina dalla parte di Leuante, con vna parte della Marmarica, e con l'Ethiopia, che sta sotto l'Egitto dal ponente con il mar Oceano occidentale, da Tramontana, con le due Maritane con l'Africa dal mezo di con l'Ethiopia, dopo della Libia interiore, ne segue l'Ethiopia i termini della quale alla parte di Leuante è il Mar Rosso, dal poente ha per confino il meridiano, che passa per Darnide nel fin della Libia, da Tramontana confina con l'Egitto e Libia interiore. Ma verso il mezo di confina con la terra che gli antichi chiamorno incognita: La Ethiopia si diuide in dui parti vna si dice Ethiopia sotto l'Egitto & l'altra interiore si diuide l'vna dall'altra con el capo raptò. La Ethiopia è la maggior parte di tutta l'Africa parte



parte della quale è sotto la Religione Christiana , alla obbedientia del Gran prete Ianni sottoposta, qual' è Signor della maggior parte : Sono sotto la Linea Equinottiale molti Regni nella nuoua Africa nō conosciuti da gl'antichi, e per questo la chiamo nuoua , fra li quali ecci il Regno di Congo, ò Manicongo, di Damus, di Agag di Ceffates di Melinde , di Quiloa , di Zerzibar di Buco di Angola, & altri senza le Isole innumerabili appartenenti a questa vltima parte fra le quali euui quella di San Lorenzo .









Della Terza Parte del Mondo, con sue  
Prouincie: Cap. 23.



**V E S T A** terza parte del Mondo è la  
 piu grande e la piu nobile dell'altre per  
 che il suo continente supera quello del-  
 l'Europa, & Africa insieme e sono mag-  
 giori le sue Isole che non è tutta l'Euro-  
 pa, la onde da questa sua ampiezza ne  
 procede l'Immensità de monti e la gran-  
 dezza de fiumi, i quali causano, con il  
 scorrere, la magnificenza delle città vicine a quelli fabricate.  
 Prese il nome di Asia questa parte secondo alcuni da Asio fi-  
 gliuolo di Manco Lidio, ma secondo altri fu così dettata Asia  
 figliuola di Theti e dell'Oceano, & altri dalla madre di Pro-  
 meteo così la nomorno. Fu primieramente questa habitata  
 dopo il Diluio da Sem, & da suoi descendentì à li suoi con-  
 fini questa gran parte della terra, da Leuante lo Stretto di  
 Ania nel mar Occano, Cominciando, à Tabin capo; à gradi  
 55. del Polo Artico posto, & chiudendoui entro nel detto cō-  
 fino tutte l'Isole moluche, sino all'Isola di Petan, questo sarà  
 il suo Confino dalla parte Orientale: Ma seguendo da detta  
 Isola con vna linea parallela verso Occidēte sino all' Isola di  
 San Lorenzo, questa sarà la sua diuisione dalla parte di Me-  
 zo di, ma salendo con questa linea, dalla detta Isola verso  
 l'Equinotio, & passando detto, entrando nel Mar rosso a Ba-  
 belle e Mendelle partendo in due v'gual parti detto mare ti-  
 rando con detta Linea sino alla città di Damiatia, e de li sino  
 a capo Salamino, sopra l'Isola di Candia, & da indi saltando  
 verso Settentrione per il Mar Egco; ò nel mezzo di detto ma-  
 re, sino doue il Bostoro Tracio va a trouare il Ponte Esino  
 torcendo alquanto verso il Mar delle Zabache, oue il fiume  
 Don sbocca alla Tana, si va a trouar le foci di detto fiume,  
 il quale e quello che diuide come ò anco detto la Europa dal  
 l'Asia



*l'Asia, seguendo con detta linea, fino alla foce del fiume Mosca, & serrando dentro la Moscouia, con detta linea fino al Mar Oceano, questo fara il confino verso Occidente: ma verso Settentrione è il Mar Oceano che fino à Tabin gia detto scorre, è diuisa in quindici prouincie, secondo il compunto moderno, la prima delle quali, è la Notolia gia detta Asia minore, qual sotto di se comprendea il Ponto la Bittinia, la Licia, la Galatia la Panfilia, la Cappadocia & la Cilicia, le città della Bittinia erano Calcedone Nicomedia, Apania, Heraclaea; di ponto & Nicea. D'Asia minore Pergamo Smirna Nasso, Mileto, Enido, Sardi, Magnesia, Appamia, Cibira, Metellino, Chio Troia di Alessandro, Cirico, e Rodi. Di Licia Patara Patria di San Niccolò, Andriaca & Mira. Di Galatia, Sinope, Amiso, Ancira, Terma, & pesfino. Di panfilia Sidaperga, Alpendo e Termesso. Di Cappadocia Trapizzo Comana; pontica, Maza chiamata Cesarea. Di Cilicia Salemo, Pompeiopoli, Mallo Terso patria di San Paolo, & Adamo. La pittinia hoggi si chiama Bursia, e questo dalla sua città principale che si chiama Bursia. La Cilicia hoggi di si chiama Caramania, le altre Prouincie hanno perso il nome per le guerre, con le quali sono anco estinte feco le città. Questa Prouincia della Natolia, è al presente posseduta dal Turco & la maggior parte de gli suoi habitatori sono Macometani eccetto pero parte della Capadocia che si ritroua habitata da Christiani li quali viuono alla Greca: Li confini della Natolia da Leuante è il fiume Eufrate. Da Ponente il Mar de l'Arcipelago. Da Mezo giorno è il Mar Mediterraneo. Da Tramontana e il mar Maggiore detto gia ponto Euxino. In questa Regione non si troua cosa degna di consideratione; gli Popoli parimente sono rozi, & vili d'animo massimo quelli che tra terra habitano.*

**L**A Seconda Tauola detta da gli antichi Sarmatia Asiatica. Conteneua in se queste principali città, cioè Hermonessa, Enantia, Tanai, Tirambene, & Neubari. Ma hoggi si chiama detta Regione Moscouia dal fiume Mosco il quale scorre per la città metropoli di questa Regione, che è nominata Mosca, li suoi confini dalla parte di Leuante sono i Tartari, Nogai, & Sciambani, con li Zagatai, da Ponente ha la Luonia



Linonia, & Liuania, da mezzo giorno il fiume Tanai, & gli popoli cambatai, con il fiume Volga. da Tramontana ha il mar Oceano detto Scirico, è la Laponia Orientale, con Biemi il suo paese è piano & paludoso pieno di Boschi hà sotto di se molti Ducati & tetrioni cioè Colmogora, Russia bianca, Plefcouia, Baz zida, e Nouo guardia. Le sue citta Principali sono Mosca, Plefcouia, Nouogadia, Colmogora, Otrogeria Viattra, Smolonfero, percaslauia Cologna, Volodemaria Roslauia & Cassian. tutte possedute dal Gran Moscouiro loro Signore, li Popoli moscouiti sono Christiani, & abbondano di mele & cera. Hanno gran quatita di pellami, come Gibellini Dossi, martoro & altre sorti d'animali. questo paese è sottoposto à grandissimi freddi, gli huomeni sono bellicosi & stanno incontinua guerra con li Tartari, il suo spaffo sono le caccie.

**L**A Terza Tauola dell'Asia, e da gli antichi nominata, con diuersi nomi di Prouincie, cioè Colchide, Iberia, Albania, & Armenia maggiore, li suoi confini da Oriente terminano con il mar caspio, & con parte della Media, da mezzo giorno, con l'Assiria & Mesopotamia, da Occidente con la cappadocia, & con parte del mar maggiore, da Tramontana con la Sarmatia Asiatica, le citta principali di Colchide sono Diufluua, & Plase d'Iberia, Artamissa, & Armatica. Di Albania Cittaro & Albana. di Armenia Artassatta, Armatia, Tospia, & artemita. I Colchidi hoggi sono i Circafi e i Mengreli & li Iberi, seruano ancora il nome proprio l'Albania si chiama con nome moderno Chipiche, & l'armenia Armenia Maggiore,

**L**A Quarta Tauola della detta parte è la Siria, Cipri, e palestina, doue è compresa Babilonia Mesopotamia, & l'Arabia deserta, le Cittadi antiche dell'Isola di Cipro erano Pafso, Amatho, & Salamina, della Siria Leodicea, Hierapoli Apamia, Palmira, Helipopoli Panaide, Cesarea, e Damasco di Palestina cesarea: di straton ascasene, Napoli, & Hierosolima: di Arabia deserta pietra, medaba, & Bosra; di Mesopotamia Edessa Nisibe Niceforio Lambana, selcucia di Babilonia, Barsita Orchoa, Teredone, & Babilonia, la Siria hoggi



hoggi si chiama solia <sup>¶</sup> la quale , a i suoi confini . da Leuante il fiume Eufrate, da Ponente il mar mediterraneo , da mezo giorno il monte Libano, e da Tramontana la Caramania le sue città principali hoggi sono Damasco, & Aleppo , & altre ; li porti di Mare sono Barutti e Tripoli . dalla parte di mezo giorno al monte Libano, e la Palestina, la quale cõtiene in se la samaria, la Giudea la Galilea & la Idumea che termina da mezo giorno, con l'Arabia Petrea . Le città principali hoggi di cipri sono Famagosta, Nicosia, la Giudea chiamata Terra di promissione & terra santa. da Leuante ha li monti dell' Arabia deserta . da Ponente il mar mediterraneo da mezo giorno l'arabia petrea, & da tramontana il monte Libano, doue stanno certi christiani chiamati maroniti la città principale di questa Regione e Gierusalemme & è talmente fertile, questo paese che fu da gli Hebrei chiamata terra di latte e mele . Qui Dio piantò il paradiso. Qui Dio formò l'huomo . Qui Dio diede la legge à Moise cioè a i confinidi detta prouincia sopra il monte sinai , questa e la terra di promissione . Qui Christo saluator nostro nacque, visse morì, ri forse predicò lo Euangelio e vi fe infiniti miracoli . Qui hebero, origine le prime città . Quindi sono usciti i primi habitatori della terra e del mare . Quindi hanno auuto Origine l'astrologia & altre scienze che li Greci imparorno da gli Hebrei .

**L**A Quinta Tauola d'asia si chiamò Persia , Afsiria , siana, Partia, Media, & Caramania deserta . Le città della persia antiche si chiamorno Afsima , Persepopoli mafsio & Teoca, di Afsiria Nino, Arba & cresifone . Di siana Tariana, & ciropopoli . di partia. Hecatopilo, ambrodace, & Arcana . Di media Echarana arfacia, & Europo , la Persia serba ancora il suo nome appresso de moderni la qual contiene in se queste Regioni Lar Tequelmael . la città principale è siras che gli antuchi chiamorno persepopoli; la media hoggi si dice seruan , la partia si chiama parimenti Tex . & la Hircania hoggi caranzan, sono le sue città principali tauris lar. Siras, Ormus, Soltania, spaihani Gestì & altre, gli confini della detta tauola. verso Leuante ha la prouincia Asia, verso mezo giorno, con Babilonia verso tramontana , con il mar caipio , & verso Ponete & la terra santa la Soria, e Armenia

Segue



**S**egue la Sesta Tanola d'Asia detta Arabia felice, & Carmania, le Città dell'Arabia sono Babeo, pudoi Mioza, Ocele, Arabia mercantile, Cane Gerra, Marra, ò Nauo, Mena be Sabatta. Sabe, Saffara Isola di Dioscoride, Serapide, & Aphana Isola di Carmania, Armaza, Samidace, Carmana, Ragia & Carmina Isola. L'Arabia felice, si chiama da moderni, Aiaman i suoi confini da Levante e il Golfo di Persia da ponente il mar Rosso. Da Tramōtana li monti Sinai, Orep & Lion con altri monti della deserta Arabia da mezo giorno ha il Mar Oceano le sue principal città hoggi si dicono Medina, Taluapi doue fu sepolto il corpo di Macometto Adem Mecha, & altre. Nasce in questa prouincia gran quantita di Mirra, Incenso, & molti suauì odori, & qui è la miglior calamita del mondo.

**L**A Settima Tauola fu detta da gli Antichi Margiana, Batriaua, Sogdiaua Saci, & Scithia del monte Imao, & come memorauasi anco la Hircania quantunque l'habbia a suo luoco nella quinta Tauola posta. Termina questa prouincia da l'Oriente con la Scithia del mōte Imao dal mezo giorno con gli Indiani di qua dal fiume Gange. Da Occidente, ha la Media, & parte del Mar Hircano, hora detto Caspio. Da tramontana ha i Tartari & la Terra incognita, appresso de gli Antichi le città antiche. Di Margiana sono Antiochia & Higea. Di pariana, Coro Zarispar, Battra & Moracanda. Di Soddiana, Ofsiana Masucca, Dressa & Alessandria. Di Scithia Aspobata, & Daraba tutte le dette Regioni & città si faranno nella mia Carta del Napamondo grande poste à suo luoco con nomi moderni.

**T**Auola Ottaua d'Asia che da gli Antichi fu nominata Scithia fuori del monte Imano, & sotto di questa Tauola compresero anco la Serica, li suoi Termini verso Levante confina con la prouincia de Mangi & Anian trouate da moderni. Da ponente a i Saci & i Scithi da me detti nella Settima Tauola, da mezo dì ha i Sini hoggi detti Sini, da Tramontana i Tartari, le sue città principali furno di Scithia, Illedone, Scithica, & Anzacia. Di Serica Iffedone serica Diotache



Drosache, Ottorocora, & Metropoli, Sera. Saranno come o-  
detto nella Gografia à suo luoco poste.

**L**A Nona Tavola d'Asia, secondo gli antichi contien so-  
to di se l'Asia parapanisadi la Dragiana, l'Aragosia &  
la Gedrosia, i confini suoi verso l'Oriente sono con l'India,  
verso Occidente con la parthia, & Americchie, le Carmanie  
antiche verso Settentrione confina con la Margiana, & Ba-  
triatra, da mezo giorno hà il mar Indico. Le città furno fur-  
no delle dette Regioni d'Aria, Aria Britassa, & Alessandria.  
Di parapanasidi Haulibe, & Catura. Di Dragiana Profetaf-  
fia, Ariaspa. Di Aragoscia, Alessandria Aracoro. Di Gedro-  
sia Curimusarna, & Arbe, le moderne per nome proprio o-  
poste à suo luoco nella Gografia, con le altre in disegno.

**L**A Decima Dauola è l'India, dentro al fiume Gange cò  
molte isole à lei vicine che per nome proprio hoggi si  
chiama Indostan. i suoi confini verso Oriente, è con l'India,  
di là dal Gange, da mezo giorno, confina, con il Golfo hora  
detto Gangetico, e con il mare Indico. Da Occidente ha  
per termine la Gedrosia Aracosia, & parapanisadi. Da Settē-  
trione ha il suo onfino con il Monte Imao: le sue città prin-  
cipali si chiamorno Similla museni, chaberi, palura, caspia,  
bucefala, palibo patala, Barbari, bauigaza, Ofena, bettana, hi-  
pocura catura, modura, orthura, & pitinda. Hoggi questa pro-  
uincia, e detta Indostan, è il Regno di Calecut detto dalla cit-  
tà sua principale, nella detta prouincia sono, molti Regni,  
cioe Coluan, Cananor Narsinga Indelcan, Cambaia, & altri  
in questa prouincia e la Città di Malipur già detta Salami-  
no, doue è il Corpo di San Tommaso, li habitatori di detta  
prouincia sono tutti neri & vanno nudi, saluo le parti vergo-  
gnose che le cuoprano con certe pelle; ma quelli delle città  
marittime portano camicie di bombace per che praticano cò  
Portughesi ma'sime quelli di Goa doue si fa tutto il traffico  
delle spetiarie che dalle Moluche vengouo, in questa prouin-  
ci, sono i popoli machometani, & Idolatri ma'sime fra ter-  
ra perche alla marina vi sono di molti Christiani ridotti, al  
la fede sotto la corona del Re di Portogallo, qual dall'anno  
1519. in qua fino alla morte de i Re di Lusitani sempre à suo



nome in quelle parti si ha fatto acquisto, eal che molti luochi in quelle riuere haueua alla sua obbidienza. Ma ora essendo Preuenuto dopo la sua morte il Regno con tutto il resto sotto alla Corona del Catolico Re di Spagna a questa corona appartiene dunque queste grandezze .

**L**A Vndecima Tauola, è il Dicardadan gia detto Gangi & il Regno di Macin, già detto Meandro & quello di Bengala gia detto Barucolo & il Regno di Sian gia detto Lefloro, con il Regno di Malacca, detto Aureo, Cherfomefo, & il gran Regno della China gia detto Sina, & questi Regni cō molti altri, furno gia detti India di la dal Gange, la Citta principale di questa prouincia, è Malacha che gli antichi chiamorno Tachola, sotto alla quale sono infinite Isole, & Regni .

**L**A Duodecima prouincia ò Tanola dell' Asia si chiama Mangi che gli antichi non hebbero cognitione alcuna, in questa sono paesi deserti & gli huomeni la piu parte viuono come fanno i Tartari.

**L**A Decima Terza prouineia è il Giappone Isola con molte Isole alla detta Isola sottoposte, la qual Isola s'è stata scoperta da Moderni nell' vltima parte dell' Asia vicina piu al Regno della China che ad altro massime della terra continente. Questa Isola ne abbraccia molte, sotto di se ma le maggiori sono tre sotto alle quali stanno le altre, la maggiore si stende da Leuante a Ponente, e si diuide in cinquanta tre Regni secondo il compunto loro, & come anco il Botero scriue nelle sue relationi tra quali Regni, o principati vi è quello di Meaco citta grandissima, è capo di tutto il Giappone, La seconda Isola si stende da Settentrione, à mezo giorno è si chiama Simo Contien noue Regni tra quali è quello di Burgo e la Citta di Yofuchi è di Fauai. La terza giace à Leuante di questa chiama Sciroeco, e contien quattro Regioni, e la nobilissima citta di Tosa le altre Isole giacciono all' intorno di questa l' Isole di Meaco non è conosciuta se non la parte Meridionale, ma l' Orientale è la Settentrionale è affatto incognita, ne si fa bene i suoi confini, anzi che alcuni dubitano se sia Isola



Isola ò terra ferma massime da quella parte verso l' Oriente il Giappone è lontano dalla Nuoua Spagna cioe dalla costa di Siera Neuada 150. leghe dalla China, non si certo, perche da Liampo all' Isola di Goto che è la piu vicina tra tutte quelle del Giappone si contano 60. leghe di Spagna, e da Amacan alla Medesima 297.

**S**egue la Decima quarta prouincia che è la Samatra Isola, la quale è stimata la maggior Isola dell' Oriente la sua Lunghezza è poco meno di settecento miglia la larghezza passa ducento miglia e passa per mezzo questa Isola la Linea Equinotiale, abbonda la detta Isola d'oro & altra sorte di metalli vi si coglie gran quantità di miglio, riso, sague ma formamento & altri grani nostrani non vi regnano: abbonda parimente di sandolo bianco agarico, canfora, pepe zenzaro, cassia, nase qual'è vn liquor simile all'olio si colgano gran quantità di bambagio seta in quantità, è questa Isola diuisa in 29 Regni: ma da ducento anni in qua sono state occupate le marine de i Maumetani, la gente fra terra è bestialissima è di costumi pessimi viuono assai tempo, & adorano chi il Sole chi Idoli fatti da loro, & infine sono tutti Idolatri, massime come è detto quelli che fra terra stanno.

**I**n questa Tauola Decima quinta dell' Asia, sono le innumerabili Isole delle Moluche, tra le quali ne restringo solo cinque che sono sotto l' Equinotiale, cioe Tidore, Terenate, motir, Machian, & Buchian, non gira niuna di queste Isole piu di sei leghe, e stanno tutte nello spatio di 25. leghe l'vna a vista dell'altra, il loro terreno è vniuersalmente arido, & che sorbe in vn tratto le pioggie le piene di monti, è nero & poroso pieno di cochiglie il che si arguenta che per altro tempo, fusse dominato dall'acqua, vi si vegono molti vulcani ma di Terreate eccede di altezza, & di grandezza gli altri egli è vn monte che s'alza sino alle nubi, & ha le radici vestite di foltissime selue il mezo mostra vna certa squallidezza cagio nata da gli spessi incendij nella cima s'apre vna spatioza bocca che si ua di mano in mano a guisa d'vn'anfiteatro, abbassando. Indi massime nell' Equinotio Soffiando certi venti prorompono con vn fremito spauentoso siame miste con fa

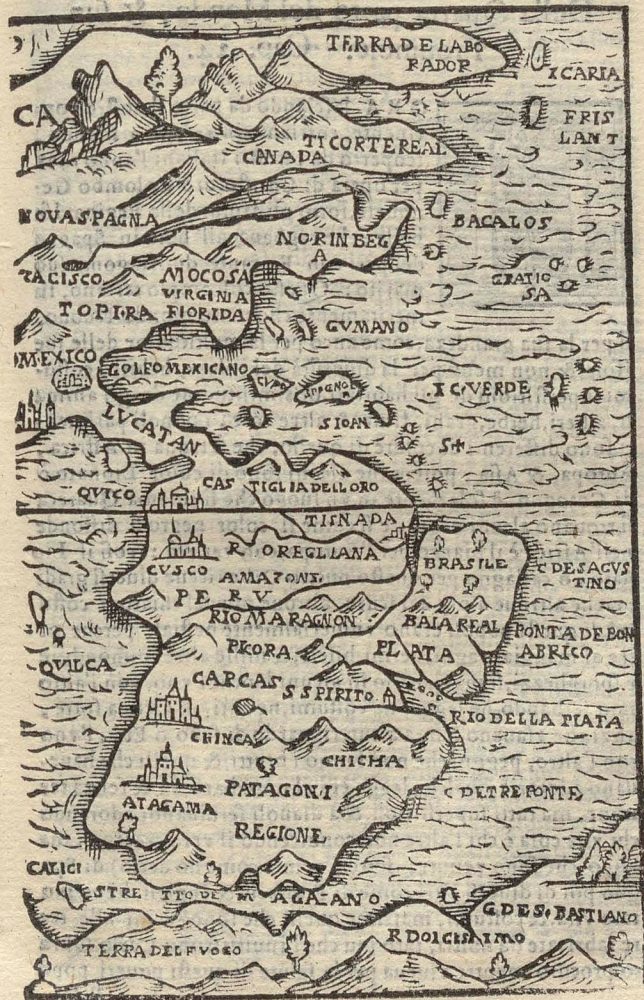
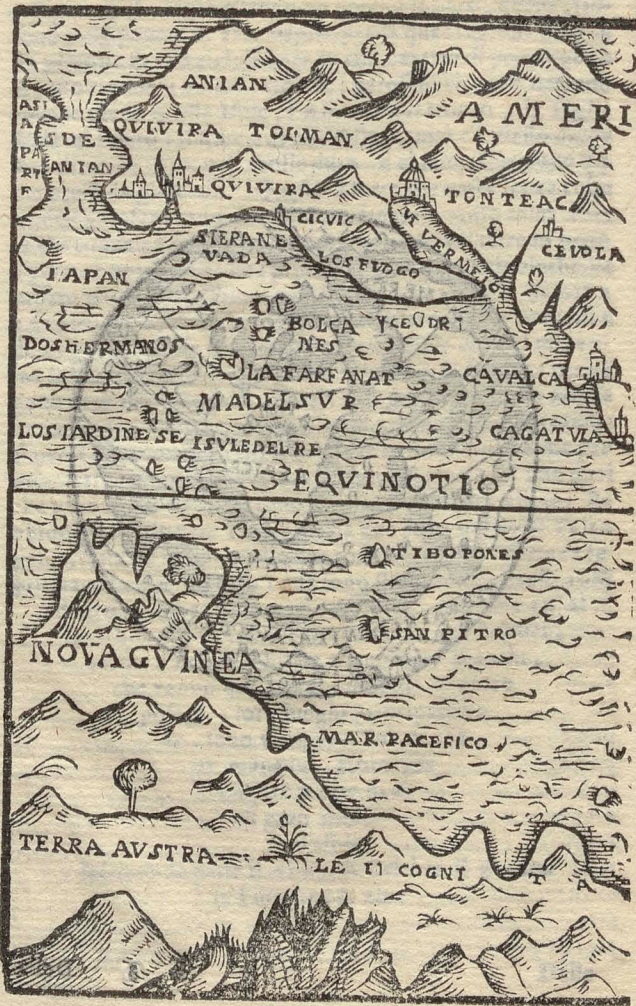


mo che crouano i luochi vicini di cenere. Vi sono cauetà  
 ro grosse, che i portughesi se ne uegliono per bacili: Serpi  
 così grandi che ingiottiscono vn porcho intero; queste Isole  
 sono tutte pouere di vettouaglie, per la qual cagione Dio le  
 ha prouiste di vna ricchezza per lo cui baratto si prouengono  
 di tutto cio che li manca; cioè de i garofani che non nascono  
 altroue che in queste Isole, l'Alhero ha il tronco e le foglie  
 simili al Lauro; il fiore è di mirabile suauità e l'istesso diuen  
 tato di verde nero, e di molle duro. si chiama Garofano no  
 me preso da gli Arabi. Questo Albero che nasce senza coltu  
 ra, de i garofani caduti in terra, e di natura tanto calda è sec  
 ca che tirando a se ogni vicin humore, lascia il terreno nero  
 e puro, è opinione che i primi habitatori delle Moluche, ue  
 nissero parte della China, parte delle Ghiaue della Samatra  
 e da altri paesi, il che lo dimostra la differenza de costumi e  
 de linguaggi, cosa commune, a tutte l'Isole di quel mare: ma  
 se bene differiscono tra se d'origine, e di fauelle: conue  
 gono però nella Perfidia, e nella malignità, percioche non e  
 natione, ne piu maluagia, ne piu inhumana, credo cio causar  
 si per il gran concorso che qui è delle nationi diuerse che per  
 mercatare i garofani vengono, & gli lasciano ogn' uno qual  
 che uitio le Isole priuate sono Ternate, e Tidor; alli cui Re  
 vbidiscono l'altre tre Termate, ha due porti quello di Talan  
 game, e quello di San. Giouanni così detto da vna forteza fa  
 bricata da i Portoghesi; onde sono stati cacciati questi anni  
 a dietro, al ponente di queste moluche, si stende vn' al  
 tra schiera d' Isole, che si chiamano de i Selebei, son  
 ricche d'oro & habitate d' huomeni bianchi,  
 che vanno quasi nudi, idolatri & antro  
 pofagi, i loro luoghi principalmen  
 te, sono Cetigan, Tuban, Sa  
 pa manadu. Hora per  
 entrare a dire di co  
 si gran nume  
 ro d'Isole  
 lasciarò da parte il cilolo la Celebes il Burneo  
 le Filippine & altre.












Della Quarta parte del Mondo, & sue  
Prouincie. Cap. 24.



ORA lasciando da parte il nostro continente, entriamo in vn' altro mondo, scoperto da i nostri Italiani l'anno 1492 per opera di Christofero Colombo Genouese, sotto gli aspiti della Regina Isabella, che regnaua all' hora in Spagna del pari con Ferrante di Aragona suo marito: Questo così ampio terreno, fu meritamente chiamato mondo Nuovo, si per la sua grandezza, come anco per la moltitudine delle sue Isole, & non meno per la diuersità del colore, habiti, costumi superstitioni de gli habitati, dissimilitudine de gli animali, alberi, herbe, grani, frutti & altre cose, i popoli parimenti sono differenti di colore di quello, che si troua in Affrica, Europa, & Asia, poscia che alcuni sono di color Lionato ò di Cotogno, è solamente in vn luogo che si chiama Quateca si trouano alcuni negti, e si come il color negro si diffonde nell' Africa è il bianco per l' Europa, con varietà: così il Lionato, ò castagno per questo nuouo Orbe riceue diuersi gradi perche altroue a piu del scuro, altroue piu del chiaro i costumi di questi popoli erano vniuersalmente bestiali perche oltre al mangiar ragni, vermi, biscie, & mille altre immonditie e sporghizzi, si magiauano in alcuni luochi l'vno, con l'altro non serbandò, ne legge, ne costumi, ne riti, di alcuna sorte, anzi che vsauano senza alcun riguardo di sesso, ò Età, l'vno con l'altro, peggio che non fanno i brutti, & quelli che haueuano adorarie, qualche legge era al tutto barbara & senza termine, ma tutti superstitiosi, & à diauoli seruiuano; adorando chi vna cosa è chi l'altra non conoscendo il vero creatore, ma dopo che sono venuti, sotto ( prima come ho detto) di Spagna poi di diuersi altri come di Franzesi, & Inglesi, hāno mutato vita, & costumi, massime quelli che sono vicini alle terre fabricate da nostri, tato piu che l'inuitissimo Carlo Quinto procurò mentre viueua per la salute di questi pueri popoli, la



Si, la oue furono mandati in quelle parti, molti Reuerendi re-  
 ligiosi a cio instruissero & insegnassero, loro la vera cognitio-  
 ne del Santo Fattore, talche à questi tempi sotto la potentissi-  
 ma corona di Spagna viuono con buon modo e si sono allon-  
 tanati da così loro empio viuere, che per il passato faceuano:  
 così ampio terreno, si chiama hora America, da Almerico Ve-  
 sputio Fiorentino, la quale è d' ogni intorno circondata dal  
 Mar Oceano, & è in due gran penisole destinta, oue al porto  
 dell'ombra di Dio si fa vn istmo, che in due parti diuide le  
 dette Penisole, vna tende verso Settentrione & l'altra verso  
 Mezo di, si che vna parte si può chiamare Settentrionale, &  
 l'altra Meridionale. Quella parte che va al Settentrione, à  
 suoi confini di Tramontana non sono ancora cognosciuti,  
 quantunque Giacomo Cartier andasse sino à gradi 50 l'anno  
 1535. & Gasparo Cortereale sino à 60. oue trouò freddi estre-  
 mi, & il fiume neuato. Ma Sebastiano Gabotto Venetiano  
 andò sino à gradi 67. a spese di Arrigo VII. d' Inghilterra &  
 finalmente Martino Foruicier Inglese ha fatto diuersi viaggi  
 per tentar la via d'arriuare, per quel Oceano alle Molucche  
 ma il tutto è stato uano per il gran freddo, e perche casca vna  
 certa brina che consuma, & assidera tutto cio che tocca onde  
 il suddetto Foruiciero con i compagni, non hanno mai troua-  
 to fine de i loro viaggi per il Mare, non si allarga verso Le-  
 uante: ma tuttauia verso il Polo, dalle altre parte questa Pen-  
 sola è terminata con il Mare (come ho detto) la sua circonfe-  
 renza literale conosciuta sino al presente, è di sedici mila mi-  
 glia, è la sua maggior longhezza à per diametro di detta terra.  
 cioè da Levante à Ponente sono quattro mila miglia, la parte  
 che mira l'Oriente si diuide in tre prouincie. Estotilant, La-  
 uoratore, & Norumberga, Estotilant, e la più Settentrionale  
 e quella terra, che gli Inglesi hanno costeggiato per passare al  
 caraio. Fu scoperta questa terra, prima da alcuni pescatori  
 di Frislandia, e poi dal nobile Nicolò, & Antonio Zeni fra-  
 telli Gentil'huomeni Venetiani l'anno 1390. sotto gli Auspi-  
 ci del Re della Medesima Frislanda, quali quiui dalla Fortu-  
 a dopo lunghi trauagli, e perdita delle loro Merci, & Vascello ca-  
 pitorno alla detta Frislanda, onde riassolti dal sopradetto Re &  
 conosciutoli li nomi di questa a valore, li diede la sua armata



accio costeggiassero quei mari, la oue scopersono molti luoghi tra li quali questo Estotilant ne fu vno. gli habitatori di Estotilant vestono di pelli di fiere, e di Vitelli marini delle quali fanno anco le loro barche, i termini di questa terra verso Tramontana sono incogniti, verso mezo giorno finisce al fiume meurato, che giace in 60. gradi e qui comincia la terra di Lauorator che si stende suo al fiume di San Lorenzo, che altri chiamano stretto de i tre fratelli, altri fiume di Canada, i suoi luoghi piu notabili sono, Santa Maria, Capo Marzo i Castelli E Brese, le giace al Levante l' Isola de i Demoni il paese e assai habitato. Ha gli huomeni grandi e ben fatti vestono di pelle d'animali & portano maniglie d'argento, e d'oro, e di rame fabbricano le loro case di legname, & viuono di pesci massimo Salamoni, il fiume di San Lorenzo, e stato nauigato piu d'ottocento miglia contra acqua, e largo nella sua foce 35. miglia. & profondo braccia ducento, ha molte Isole le sue riue sono habitate da gente che adora il Demonio e li sacrificano alle uolte il proprio sangue, non si astengono in alcuni luoghi della carne humana, i Francesi chiamano questo paese la noua Francia, le cui principali populationi, sono Canada, Ochelaga, e Sanguine fabricata di Legna. Francesco primo Re di Francia tentò di fermarui il piede per mezzo di Giacomo Bertone, & Arrigo II. vi mandò il Cavaliere Villagagnone, ma indarno lasciando lo stretto delli tre fratelli si entra in vn golfo, che si chiama quadrato, lungo piu di otto cento miglia, il quale e quasi serrato da molte Isole, il Verrazano & altri ne hanno contate 37. che li stanno a Levante. Questo paese si dice terra de Baccalai, da vn pesce che abbonda e moltiplica qui tanto che e vna cosa incredibile uano a pescarlo i Bertoni & gli Inglesi, e ne conducono alle patrie loro quantita inestimabile, si secca al vento, & si conserva longamente, tutte queste contrade sono habitate da popoli impraticabili di statura grande, usano archi con frecce ferrate di pietre negre e di ossi di pesci, segue il paese di Noriberga cosi detto da vna terra posta sopra vn braccio di mare, questa ha l'aria assai temperata el terreno fertile, oue si trouano Naranci & vite saluatiche, il mar bagna tutte queste riue, ma con difficulta si nauiga, per rispetto che glie tutto areuoso e di poco fondo. Qui i Francesi hanno posto, porto del refugio



fugio, porto reale, il paradiso Agolema, & altri. Quinci la terra si va ritirando verso Ponente per molte leghe, e fa vna grandissima spiaggia che si dice Apalchen paese magro e di molti paludi, Aluaco Nages non trouò in 15. giornate pure vna casa per la quantità de fanghi non si puo camminare glie verò che si veggono i monri vestiti d'alberi e per le capagne lepri con gli, cerui paperi anitre tordi, e tra l'altre vn'anima le che ha sotto il ventre vna borsa che nei pericoli accoglie i suoi figliuoli e se ne fugge, finisce questa spiaggia al capo di Santa Elena, o il Re cattolico tiene vna forteza sono i suoi habitanti grandi e sciuti, habitano senza popolationi, & guerreggiano con frecce, seguendo questa costa tra terra si troua la Verginia, paese trouato da Viualtero inglese l'anno 1585, oue sono molte terre attorniate da pali, il terreno della Verginia e fertilissimo, & li suoi habitanti sono assai partibili, piu verso l'Equinotio si troua la Florida cosi detta da Giouanni Pontio di Leone per che fu scoperta in dì di pasqua fiorita, questa e vna prouincia longa 400. miglia, che entra in mare con vna punta larga ottata ha pochi porti e la costa e aspera e'l mar pieno di scogli massime all'incontro della detta pianta, il paese e simile a quel della Mauritania & lie per linea parallela gli Spagnoli l'hanno tentata infelicemente piu volte per la mostra che ne hauuano d'oro d'argento gioie e perle, i Francesi ancor essi ne tentorno sotto Carlo Nono & vi fabbricorno vna forteza sul fiume Maio ma li fu minata da Spagnuoli, gli habitatori vanno quasi nudi se non che i pin ricchi portano qualche pelle di martore, o di Zebellini viuono di caccie. Hanno vna sorte di cerui che ne cauano quella vitlira di Latticini che ne cauiamo noi dalle vacche habitano sparsi per le campagne sotto piccoli tiguri fatti di legnicciuoli coperti di frondi d'alberi o uero sotto terra nelle cauerne sotterranee. Dalla marina di Sant' Elena alla punta della Florida si veggono Rio secco il capo della Coroe quello di Santo Agostino & carteuera, Pietro Melendes huomo eccellente nella nauigatione tenua per certo, che nella Florida fusse vn stretto simile a quel di Magalianes Non dimeno Francesco Drago hauendosi partito d'Inghilterra l'ano 1585, costeggiò tutto il Perù, e la nuoua Spagna, sin al paese d'Amagog ne ritrouo stretto nessuno, per lo quale potesse



potesse ritornar a casa, lasciando la Florida si entra nella co-  
 sta del golfo Messicano, & si va sino al Iucatan, la qual costa  
 è poverissima di porti, il piu frequentato è quel di San Gio-  
 nanni di Lua, lungi quattro miglia dalla vera croce qui si en-  
 tra, salendo vn po piu verso Settentrione, nella nuoua Spa-  
 gna, qual è posta ne i mediterranei & si stende dal a Florida  
 sino al mar Vermeio, e da mezzo giorno confina con Guntani-  
 la, & col Iucatan. Fu soggiocata da Ferrate Cortese nel 1518  
 è deserta di Laghi, fiumi, boschi è piena di minere d'oro, di  
 argento, di bronzo, e ferro, qui si trouano quasi d'ogni sor-  
 te d'animali, quiui è vn'aria temperatissima, cuui tanta ab-  
 bōdanza di vettouaglia quāto altre prouincie di quelle parte  
 quanto al gouerno, oltre al Messico vi è vna potente città  
 che si gouernaua, e si gouerna hoggi di a Republica, & si chia-  
 ma Talascaian, cosa rara ne l'Africa nō che nel mōdo nuo-  
 uo, ma lasciando la nuoua Spagna, entriamo nel Messico  
 prouincia, la piu ciuil di tutto il mondo nuouo, & anco la  
 piu fertile, così detta dalla sua metropoli, che è lontana cen-  
 to gradi dalle Isole Fortunate, fu presa questa dal Cortese  
 due volte, l'ultima fu l'anno 1517. egli hebbe sotto l'insigne  
 ducentomila Indiani, nouecento Spagnuoli, ottanta caualli  
 di assiete pezzi di artiglieria, tredici bergantini, e sei mila  
 Canoe, che sono picciole barchette. Questa città giace in vna  
 pianura cinta d'asprissimi monti, coperti di neue, uno de' qua-  
 li manda fuori vn torrente di fumo, che non si piega mai, la  
 pianura che è accompagnata con piaceuoli colline, gira set-  
 tanta leghe: ma contiene due laghi, che n' occupano gran  
 parte, pero girano amendue cinquanta leghe, l'vno de' quali  
 è dolce, e l'altro salso, nel salso era la città, ma fu ruuinata  
 poi rifatta da Ferrate Cortese, non in acqua: ma in secco  
 gira questa città intorno a sei miglia, si veggono piu di 50.  
 terre attorno de i detti laghi, de i quali sono grandi di cin-  
 que in dieci mila case, ma lasciando il Messico, & passan-  
 do sopra l'altra riuā de l'Oceano, si troua prima vn seno di  
 Mare, che s'ingolfa entro terra con molta commodità de i  
 popoli vicini è poi Guatulfo, gli Angeli Tecoantepec, pac-  
 se bonissimo, che il Cortese hebbe in ricompensa, di sue  
 fatiche, dall'Imperatore Carlo Quinto. Piu oltre si troua,  
 Acapulco con vn porto sicuro, oue fanno scala le nauì che  
 vanno



vanno e vengono dalle Filippine. Quindi s'entra nel Me-  
 schiocan, questa prouincia è lontana 40. leghe dal Messico.  
 & ne gira ottanta, & è de migliori paesi della Nuoua Spa-  
 gna. Ritornando alla Marina, si scuopre vicino al mare Sa-  
 catula è piu oltre alquanto entro terra Colima, al cui incon-  
 tro verso Settentrione si ueggono diuersi laghi, tra li quali  
 vno per la grandezza si chiama Mar capalico, nel quale en-  
 tra il fiume che li Spagnuoli chiamano Torbido, che si caccia  
 piu volte sotto terra è n' esce fuora, & tornando al mare si  
 vede il porto di San Giacomo, quello de la Natiuità, & di  
 Santo Antonio, è fra terra la Purificatione. Quindi non  
 lungi s'entra nella Nuoua Galitia, che si diceua prima Xa-  
 lisco, oue Nugno Gusman, che la trouò fondo le Città di  
 Compostella, dello Spirito Santo, della Concezzione, di  
 San Michele, & di Guadalaiara, il paese, è aspero & i po-  
 poli fieri, non s' astengono dalla carne humana. Hora se-  
 guendo s'arrina finalmente à Ceuola, & alla nuoua Gra-  
 nata, & al Mare Vermeio, sin doue praticano i Spagnuoli  
 & si vede paese habitato molto poco. Questi anni à dietro  
 si è inteso di vn Regno Mediterraneo molto popolato, & ric-  
 co, che gli Spagnuoli chiamano nuouo Messico, scoperto  
 da Antonio dello Specchio nel 1583. ma non hanno ancora  
 hauuto licenza dal Re di farne l'impresa, passato il capo Oc-  
 cidentale del Mar Vermiglio, che si chiama California s'en-  
 tra in vn paese arido, e freddo, & pero sterile e male habi-  
 tato, oue i luoghi notabili sono, capo dell'inganno, capo di  
 croce piaggia di Sant' Anna, di San Michele, de Pescatori di  
 Sant' Helena, i Monti neuati, e'l capo Mendocino che è il piu  
 occidentale che habbia questa grandissima penisola, oltre al  
 quale è quello di fortuna, di qua dal capo Mendocino, è  
 il Regno di Quivira, che giace in quaranta gradi, & è pac-  
 se molto temperato, & assai ben commodo di herbe, & frut-  
 ti, & al fine d'ogni bene dorato di quanto appoita la natura.  
 Ma ritornando a dietro oue lassissimo il Golfo Messicano,  
 ci si appresenta il Iucatan, penisola grandissima, che gira no-  
 uecento miglia, & sta in ventuno grado, & quanto piu entra  
 in Mare si diffonde, & allarga con due capi, vno de quali si  
 chiama, capo coteche, cioe il Meridionale, & il Setten-  
 trionale si chiama capo rosso.

Questo



Questo paese e povero d'oro e d'argento, ma ricco di biade i naturali si dipingono il viso di rosso, negro & anco i bracci, lassando la penisola si entra doue Christoforo Colombo die de nome di terra ferma a quel paese the e posto tra il Iucatan e paria, qual contien sul' Oceano di tramontana Fondura, Be ragna, e parte di Castiglia dell'oro, Cortigiana, Venezuola, e su l'Oceano del mezo. Di Guatamila, Nicaragua col resto della Castiglia dell'oro. Hora essendo al fine di questa parte Set e rriionale dirò le sue Tauole per osseruar l'ordine di Geo grafia tutta questa parte, da me detta, si chiama nuoua Spa gna, secondo il castaldi & altri Geografi si diuide in dodici prouincie, o tauole le quali souo 1. Nicaragua 2. l'Isola Spa gnuola & Cuba con altre Isole 3. Guatamila 4. Messico 5. Florida, 6. Xarisco, 7. Nuoua Galitia, 8. Nuoua Francia, 9. Bacalos, 10. Canada, 11. Ciuola, 12. Quiuira.

**S**egue l'altra Penisola Meridionale la qual si chiama Peru che in sette Prouincie si diuide 1. cioè Castiglia dell'oro 2. paria 3. Quinto, 4. Brasile 5. Chili, 6. plata, 7. Chincas, si stima che questa penisola giri sedici mila miglia ella e sotto due corone perche la parte della costa Orientale che si stende dal Maragnon alla plata che si chiama Brasile soggia ceà Portogallo & il rimanete a Castiglia sono in queste par ti grandissimi fiumi, come il fiume di Santa Marta largo 150. miglia, quello di Origliana del Maragno, di San Francesco, & della plata, & altri. Hora per dire alcuna cosa delle sue prouincie cominciamo alla castiglia dell'oro, la quale si stende dal Golfo del nome di Dio, & da panama sino a i Golfi di Vraua e di San Michele, i suoi principali luoghi sono il nome di Dio & di Panama, quello giace sopra il mar di mezo di contiene porti, e Scale famosissime, percio che tutto il traffico che passa tra la Spagna & il Perù vi si ferma necessariamente, & tutte le ricchezze del Peru si scaricano a Panama, onde si conducono per terra al Nome de Dio, & quiui s'imbarcano di nouo per spagna & le mercantie dell' Euro pa si sbarcano al nome di Dio, & di qua si trasportano per tutto il Perù: hora passando inanzi si entra nella prouincia di Cartagena habitata col rimanente della costa sino a Puria da i Caribi popoli terribili che mangiano carne humana fresca



sea è Salata come noi quella di porto; i luoghi principali del  
 la costa Orientale sono Darien Vraba Cena fiume nobile è  
 di assai traffico con vna terra lontano 30 miglia dal mare,  
 che à porto Sicurissimo, vi si copia di sale e vi si coglie mol-  
 to oro puro. Segue il Golfo di Paria, fatto dall' Isola della  
 Trinità che li giace a Tramontana, il detto Golfo di Paria si  
 misce nella punta Anegata onde fino al fiume Origliana gli  
 Spagnuoli non trouorno cosa, di consideratione. Questo fiu-  
 me fu scoperto da i Pinzoni l'anno 1500. il quale corre da  
 Occidente in Oriente Sotto alla Linea Equinotiale sempre  
 faccendo molte volte a guisa di vna serpe per piu di tre mila  
 miglia il quale è habitato le sue riue da gente Barbarissima  
 nella sua bocca e largo 70. Leghe di Spagna. Segue il fiume  
 Maragno lontano doue sbocca tre gradi dal' Equinotio, molti  
 si sono ingannati & hanno preso il Maragnon per l' Origlia-  
 na, passato il detto fiume, comincia la prouincia del Brasile,  
 & si stende fino al fiume della Plata che vuol dir Argento,  
 Spatio di più di mille e cinquecento miglia, da vn polo all'al-  
 tro & da Oriente in Occidente piu di cinquecento, ma i suoi  
 propri termini sono la punta di Humos, la punta di buon  
 Abrigo & i monti che li diuidono, dal Peru che sono di tanta  
 alteza che à pena vi arriuanò gli uecelli, ne si ha notitia se nõ  
 d'vn passo apertissimo, questo paese fu diuiso dal Re Dõ Gio-  
 uanni Terzo in dodici Capitanie ò voglia dir gouerni con  
 due conditioni, l'vna che lo conquistassero, à spese loro è l'al-  
 tra che vi mantenessero Religiosi, per la conuersione de popo-  
 li. Ha molti gran fiumi & buoni porti, sun li quali Portu-  
 gesi hanno fondato colõne & fabbricato forteze, & anco mol-  
 ti bei è buoni ingegni per lauorar il Zuccharo, dal quale ne  
 cauano infinita vtilità e la caueranno tutta via maggiore, i  
 luoghi principali del Brasile, sono Pernabuco, che giace tra il  
 fiume di S. Domenico, el capo di S. Agostito e terra assai buo-  
 na con piu di 150. ingegni di Zucchato, segue il capo di San-  
 to Agostino otto gradi è mezzo sotto l'Equinotiale alla parte  
 di Austro il quale questo piu si accosta all' Affrica de gli altri  
 del mondo Nuouo perche si dice che non vi sono piu di mil  
 le miglia. Quindi passando le foci del fiume di San France-  
 sco, & del fiume Reale, s'arriua al Porto di tutti i santi luogo  
 principale oue risiede il Vescouo e' l' Gouvernatore ha piu di



So ingegni da zuccaro e tra la terra el territorio puo fare intorno a tre mila fuochi, segue vn luoco che si chiama Ilei oltre a questo si troua porto Sicuro, oue scorse Aluaro Caprak quando scoprì il Brasil. Quindi lasciando à man destra il fiume dello Spirito Santo, si vedè la Baia formosa, ne si varca molto che il promontorio del freddo si troua, che quasi in maniera d'Isola si dimostra, è di giro miglia 82. & sta in gradi 22 e mezzo. Segue il fiume di Gennaro, il porto San Sebastiano la punta di buon Abrigo, per la quale passa il Tropico di Capricorno, e la linea della partitione, oltre a questi promontori si scorge San Vincenzo, vltima colonna de Portughesi, piu si vede il capo di Patos, in 28 gradi qual a Levante hà l'Isola di Santa Caterina: dal capo sudetto sino al fiume dell'Argento, non si troua cosa per la quale habbia potuto, far che i portughesi o altri si fermino per l'asprezza del luoco. Questo fiume che fu scoperto da Almerico Vesputio fiorentino con tutta la costa, l'anno 1501 & è de i maggiori che sia nel peru alcuni dicono che fu scoperto da Giouanni Diaz di Solis, & che lo chiamò fiume della Plata per alcune mostre di Argento che uì hebbe, & essendoui poi tornato l'anno seguente fu mangiato da gli habitanti con cinquanta compagni, dopo sono stati molti altri, ma l'ultimo è stato Giacopo de Flores, che si partì di Spagna l'anno 1583. con due mila persone che si perdero in gran parte. Ma quiui deferendo per hora il fiume dell'argento, e seguèdo la costa della marina verso Australo si troua il stretto di Ferdinando Magalanes, da lui scoperto l'anno 1520. a 21. d'OttoBRE, il qual stretto, è lungo cento e dieci leghe, e s'allarga da due sino à sei, & in vn luogo è me largo d'vna legha, va dritto Levante, à Ponente, onde le sue bocche stanno in vna medesima altezza di 52. gradi e mezzo, la corrente quiui è terribilissima, verso Levante; onde alcuni stimano che le acque corrono sotto al polo Antartico, come anco sotto l'Artico, oue si troua vna corrente simile, veggonsi da per tutto l'Isola scogli stretti fiumi, la terra che è a man sinistra, non si sa per certo s'è continente ò pur Isola, le riuè di qua e di là sono altissime & il paese per la estrema freddezza sterile, & habitato da gente barbare; Vscendo fuori dello stretto è lasciando à man destra il Capo Desiado, & piu oltre il Capo de Tre monti, & il Capo Corso, e punta primiera, &



la Spiaggia, di Nostra Signora si va costeggiando il paese de Chile oue l'aria e di tãta freddezza per gli altissimi monti che li sopra stanno che Diego di Almagro, che lo conquistò, perdè molti caualli & huomeni che, vi restorno per il freddo, la sua metropoli e la città di San Giacomo posta al quanto fra entro terra sopra il fiume paradiso, con audienza regia e con vn Vescouo, e passando innanzi si troua Capia, Conquimba, China, paca, Tarpaca, e qui si entra nella prouincia di Ciarcas. la cui metropoli è la Città del l'Argento ò uoglin dire della Plata, ma ecco, che siamo entrati nella prouincia del Perù famoso per le sue ricchezze d'oro e d'argento, i suoi confini sono da Levante diuerso montagne, da ponente l'Oceano, da mezo giorno il chile, da Tramontana, il perù fiume posto in tre gradi di altezza dell' Artico, Castiglia, dell'oro, e la nuoua Granata comprè de le seguenti prouincie, oltre a quella di Ciarcas, che alcuni vogliono che sia anche sua parte, Cusco, Arequipa, Lima, Tumbes, Quito che si nominano tutte delle sue metropoli, e destinto il Perù in tre parti, pianura monti, e con valli e monti soli, la pianura si stende alla marina quasi mille e cinquecento miglia: ma non ha di larghezza piu di sefanta miglia e in alcuni luochi piu di trenta; non ui tuona ne pioe; ma rinfrescano i seminati col beneficio de i fiumi che ui scorrono, e con alcuni laghi, i monti con le valli corrono da Tramontana à mezo dì, & così seguano gli altri monti sopra il cusco, lasciando in mezo Collao prouincia delle meglio popolate e ricche del nuouo mondo i popoli della prouincia del Perù; dormono tra le canne e Giunchi sotto l'ombra de gli alberi seminano e raccolgono tutto l'anno, ma sime quelli della pianura; vestono poco e male, mangiano i pesci e la carne cruda, sono brutti, vili e codardi, e di poco ingegno. Hor costeggiando il Perù, si scuopre Arica Illo, Chuli è nei mediterranei, il Lago Titichac, con la prouincia di colao la quale è la piu parte montosa, la sua metropoli è la città di Paçe, nella detta prouincia del Perù trouasi la città nobilissima del Cusco già vno de capi del perù, & ritornando alla marina si vede Arequipa, oue fanno recapito i mercatanti e le nauì che vengono dalla prouincia di chile, al Peru segue alla marina, Quilca



Acari, paccacamo, di quindi si va poi a Lima che gli spagnuoli chiamano citta della Re che fu cominciata da Francesco Pizarro nel di della Pifania l'anno 1535. posta sopra vn piaceuole e fresco fiume onde prende il nome. Qui reside l'Audienza la cancellaria, il Vicere l'Arcivescouo, che hà sotto di se i Vescouati di Quito, cusco, Arequipa, Pas, Plata, Trugillo Guanugio, Cacapia portouecchio, Guaya, Chil, Popoian, Carchi, San Michele, San Francesco. Quiui lasciando la prouincia pel Peru, s'entra in quella del Quito di paese piano habitato da gente armigera, e feroce: prende il nome dalla metropoli, che cede poco cossì in ricchezza come in frequenza alla citta de i Re onde è di stante 300. Leghe uscendo di Quito verso Tramontana si entra nella prouincia detta Popoian dalla sua metropoli le cui terre principali sono pastoco, calli, Cartago, Arma, Antiochia: l'habitano popoli ch'erano già barbarissimi pieni di vitij nefandi. Segue altre prouincie non di tanto momento cioè quelli del monte Santa croce e li Tucumani tra il chile e Brasile posti, entro terra.

### Dell'Acqua.

**D**Opo che ò da seguire l'ordine da me cominciato. Hora mi conuien dire dell'Acqua hauendo di sopra de uisa, la terra in Parti Prouincie, Regni Regioni, & altre particolarità all'acqua, addunque non se li dando termine di misura per la varietà del suo sito che la; aue oltre alli tanti fiumi fonti torrenti laghi stagni e mari, & anco per le tante acque che scorrono sotterraneamente di modo, che non se li può assignare termine di misura per li sopradetti impedimenti quanto alle sua tante parti: ma douendo dire quello che la maggior parte de faggi dicono quanto al tutto ella è nella sua sfera di maggior grandezza della Terra; & così sonno terminate le altre sfere, e con tutto ciò che la sia maggiore, come habbian detto: la non la cuepre tutta, perche così piacque a Dio per beneficio de viuenti, che quella parte di terra, che a suo luocho è stato trattato, restasse scoperta per beneficio de viuenti. Furno alcuni di parere,

che



che da principio non ci fosse acqua, ma che ella traesse l'origine da vapori terrestri fumati nelle viscere della terra, condotti poi dalla forza del Sole in Aria & indi lambiccati in acque e che per cio non hebbe ne sferica ne limitar misura altri di contrario volere, dissero che l'acqua, era madre della generatione nelle cose Elementari, che con il suo infondere, la virtu generatiua alla terra, con le pioggie che la va inebriando, e con i fiumi che la penetra e nutre, & con il cacciarsi anco sotterra, & alzandosi parimenti nell'aria cagionaua, la generatione, delle cose la oue ritrouandosi in tanti luochi in vn medesimo tempo à quella, non se li può per questo (come essi dissero) dar termine proprio, di quantità fu chiamata aqua con la fauella latina quasi come da lei tutte le cose haueffero il loro principio ne gli elemēti, da quindi auuene, si come dice d'Adria il Cieco, ella hauere l'Imperio souera gli altri Elementi, perche disfa la terra, sale nell'aria, spegne il fuoco, e versataui sopra con furia e lo riaccende, massime sopra carboni à stilla, à stilla, spruzata, scende è tanto; anco ascende o che marauigliosi Effetti contrarii fa questo Elemento, cade da alto nelle piouie, e monta ad alto nelle fontane, laua le immondezze, & macchia le cose monde, conforta le membra di chi ui si bagna nella stagione estiuua, & soffoca il corpo di chi vi si sommerge, rinfresca gli ardenti fonti, e riscalda i freddi co i bagni, amorza la sete & infiamma la calcina uiua, intenerisce le cose sode, & assoda le disgiunte, feconda la terra, con il piaceuole corso, e la fa diuenir sterile con inondarla, conserua verdi le piante bagnando le radici, e le secche bagnando, e ricoprendo le cime, crescendo leua in alto le cose humili e cauando humila le cose alte, rappresenta l'immagini, è leua a spechi il poterla rappresentare, si interdiceua a gli confinanti se si presentaua a gli sposi. In somma, l'acqua porta in vna mano la vita e la morte. Hora ci resta una consideratione che essendo l'acqua maggiore della terra come habiã detto la non la cuopri tutta sopra a cio s'adducono diuerseragioni deriuuate da diuerser sciēze, gli astrologhi dicono cio auuenire per opera delle stelle situate in Settentrione, che tengono l'acqua à freno, i Filosofi dicono che per ragione tutte le cose graui tendono al centro, & al suo fine, & per-



che l'acqua non puo per se stessa stare, forza è che stia rinchiusa & inuafata nel vaso della terra, riempiendo tutti i suoi vani, spiragli, e profonde caue, & lasciate tutte cose a bello studio per capacità di quel corpo, e che quando non vi potessero capire, spatierebbono sopra la terra se non fossero spinte a dietro da gli Argini, e dalle riue, e che la terra se fusse liquida l'acqua la coprirebbe, e se non giacesse nel centro l'acqua se ne appossissionarebbe. Ma questa trouando il piu basso l'archo, occupato si ritira, oue puo, & essendo la Terra secca, e dura, l'acqua humida, e liquida ributtata dalla secchezza è dalla durezza di quest'altra, si raccoglie in se stessa, dilungandosi piu che puo dalla terra riducendosi al meno come le gocciolè della pioggia, cadenti sopra vna Tauola, che ripercosse in se da quella durezza, e da lei come da nemica fuggendo, si fortificano in se medesime, e si rotonde benche il Piccolomini mal si sodisfacea di questa ragione, ma altrimenti gli Cosmografi discorrono, per cio che essi vogliono, che l'acque non sian date in preda, alla terra, ne la terra, all'acqua, ma che à mendue insieme constitute, in vn corpo Sferico, & intero faccino la loro habitatione perfetta di forma, i poeti cantando dicono che la terra non è sommersa dall'acque, accioche prestar possa vita, & albergo a suoi habitatori (come l'acqua a i pesci, l'aria a gli uccelli) che sono gli animali non tanto ragioneuoli, quanto senza ragione, gli historici scriuono che l'acqua gia souastaua alla terra tutta, ma che questa per aiuto della propria secchezza, e per beneficio del sole si tolse da dosso questa nimica, & rimase asciutta, i Geometrici risoluano, e misurano con l'occhio della proporzione, del piu e meno accompagnati, che la terra non è coperta dall'acque ( se bene le Sfere si continuano. l'vna sopra l'altra) prima adducano, perche l'acqua per esserliquida, e anco trascorreuole, ne può compor per se stessa ne concauo, ne conuesso, si che ritenga o sia ritenuta poi che nei principij della generatione delle cose; prima furono creati i cieli, la cui superficie concaua fu circondata dal conuesso, del fuoco; il fuoco dall'aria, l'aria da l'acqua; dunque l'acqua internamente circonda la superficie de l'aria, non de la terra ancora, perche il foco vicino al cielo lo imita vniformemente, e compitamente; l'aria vniforme.



vniformemente ma non compitamente: l'acqua ne vniformemente, ne compitamente, al fin perche l'acqua ribalzata dalla sodezza del terreno (come popolo esaltato d'ogni intorno, da suoi nemici) si tira nel mezo & iui fa il colmosco si scorgete ageuolmente in vn fiume, & in vn vaso che si riempie, affatto che l'acqua si colma nel mezo, cio si scorge nella Naue, che sendo salito vno sopra l'albero, scorgere puo la base d'vna torre; ma quello che sarà alla radice della torre non potrà gia egli scoprire quel dela Naue perche impedito sarà da l'alteza de l'acqua che va a passo a passo, alzandosi, verso il mezo, piu alto delle maggior altezze che habbia la terra. Ma i Teologi veri maestri della verita, e patroni delle scienze cõchiusero, esser vero che la terra giace sotto l'acque, e che Dio disse la miracolosamente, con le parole cauate del Genesi, Raccolcasi l'acque che sono sotto al Cielo & apparisca la terra secca è così fu fatto, i Profeti ancor loro cantando dissero Dauid nel Salmo, Signor tu mettesti i termini a l'acque, e non passerano i loro segni, ne torneranno a coprir la terra, Salamone nela sapienza: il Signor preferiuerrà la legge a l'acque acciocche non passassero i loro confini, e Dio la ricoperse quando volle che fosse ricorperta al tempo del general diluuiio poi la tornò a liberare. Se addunque il cenno di Dio contra ogni possibilita vuol che la terra appaia fuori dall'acqua, qual'acqua sarà si ardita, che passi oltre a i segni prefissi, è qual huomo, così curioso, che ne chiegga altra ragione.

### Della falsedine dell' Acqua.

**S**ono varie l'opinioni intorno alla Salsedine del mare poscia che i poeti fauoleggiando, Dicono che le membra genitali che tronò Saturno al padre è scagliò nel mare della cui schiuma ne nacque poi Venere, e l'acque ne rimasero false e altramente dicono, che piaggendo Saturno su'l mare, perciò e chiamato lacrime di Saturno, e vollero che le sue lacrime, Salassero l'acque, poscia che le lacrime hanno del falso; sono alcuni medici che vogliono che si come l'urina nostra souerchia seccia del cibo e del bere, distri-

buiti




buiti per le membra della natura così falso è il mare vesce-  
 ra della terra, e ventre di Giove in cui si vniscono tutte le  
 fecci terrestri, alcuni filosofi, assegnano la cagione della  
 falsedine a dua vapori, l'vno della superficie, e l'altro del  
 fondo del mare, il primo per acqueo perche surge da l'acqua  
 il secondo e terrestre perche suma fuor della terra, il primo  
 è freddo, & humido e sottile conforme a l'acqua, il secondo  
 e freddo è secco, grosso vguale alla terra: il primo perche  
 e piu alto e piu facile a spargerli, e spargendosi di sopra è cò  
 fumato dalla forza del sole: il secondo perche e basso indegi-  
 stabile, e perche passa prima per l'acqua non puo esser dige-  
 sto dal calor di questo pianeta, occupato in risolvere il pri-  
 mo, ma infetta l'acque, e perche e falso le rende false, e che  
 il vapore alzato dall'humido, e terrestre fondo del mare, non  
 è smaltito dal Sole: ma diffuso per l'acque, sia falso si cono-  
 sce perche l'acqua lambiccata, per le ceneri è falsa, e questo  
 medesimo si comprende nelle saline doue l'humido del ma-  
 re è il terrestre della terra laorano il Sale. ne si puo dubita-  
 re di questo vapore, che suol spirarsi dal fondo del mare,  
 perciò che in virtu di questo si è offeruato che dal fondo non  
 da la cima comincia a turbarli il mare innanzi la borasca,  
 auuenire, il che presentono i Delfini addormentati la giu,  
 & se ne vengono di sopra, sono altri filosofi che dicono,  
 che il mare è falso perche e sudor della terra percioche men-  
 tre il sole batte nel mare, fugge ogni dolcezza da quell'ac-  
 que, lasciandole come il sudore ne i corpi nostri torchiato  
 ne fuori per il gran caldo, e parimenti da Virgilio chiama-  
 to salso, e dal nostro gusto, approuato per tale, la qual for-  
 za del sole non si puo essercitar, sopra questi fiumi che in-  
 cessabilmente s'affrettano, ma sopra la immobil acqua del  
 mare, si come sente piu l'arsura del Sole, colui che siede fer-  
 mo, che vn'altro che tutto il Sole fa viaggio, ne cio auuie-  
 ne sopra i laghi quantunque, immoti siano perche l'angu-  
 stia loro, puo riceuer poco calore. Hora per dire quel che  
 dice Aristotile (benche Plinio creda il contrario) che la su-  
 perficie del mare sia piu insalata che nel fondo, e che i ma-  
 ri d'Africa sian piu salati de gli altri, la doue piu fortemen-  
 te batte il Sole; e che il mar presso la terra sia ancora piu  
 falso perche maggiore imperio gli tengono sopra i raggi  
 del



del Sole riuerberati della terra: e soggiungono, che la nel mezzo dell'alto mare, l'acqua sia elemento semplice, e dolce come scriue plinio che vn giorno nel porto di Corinto fu dolce il mare, sono pur altri filosofi che comparano la saltezza del mare: con l'esempio della collera de corpi nostri che è salsa, ma senza andar dietro tante opinioni, i Teologi assegnano la ragion vera, cioe che nel principio della creazione Iddio creò salso il mare perche prima che il Sol vi fosse, comparso sopra & ne hauesse smaltito la dolcezza Iddio il chiamò mare, quando disse accostinsi tutte l'acque in vn luogo e questo luogo si nomini mare: si dice quasi amaro cioe salso, e tale il creò per quattro cagioni, prima acciò che porgesse rimedio, a molte infirmità, il che s'accoglie dalla esperienza, e da i libri della medicina, poi acciò che producesse il Sale, quasi quinto elemento nel sostegno della nostra vita, e corporale di piu acciò che non si corrompesse douendo restar immobile ben che i Spagnuoli, e i castigliani portughesi, in queste noue nauigationi, habbiano notato vna certa inclinatione, e corso del mare verso ponente con cui vanno in ventiquattro giorni all'Indie occidentale, e tre mesi stanno nel ritorno. Vltimamente acciò che essendo salso fosse piu graue, & essendo piu graue fosse meglio nauigabile, e men periglioso, a chi nauiga, che se in lui versassero si facilmete le nauì, come ne l'acque dolci, guai a nocchieri, e che l'acqua salsa sia piu graue che la dolce ci vien insegnato dalla maestra esperienza, perche vn'ouo fresco posto nell'acqua dolce va al fondo, e posto nella salsa stassene a galla di sopra. Ma per offeruare la breuità si come ò nel principio promesso, e per essere la terra e l'acqua vn corpo vnito insieme in rotondità, qui finì per hora.

I L F I N E .





## Errori scorsi nello Stampare.

A carte 8. versi 30. doue dice setima, vuol dir [sentina,  
a carte 18. a versi 25. doue dice Macoribio, vuol dir Macro  
bio. a carte 39. versi 5. doue dice secondo, vuol dir secon  
da. à carte 40. versi 32. oue dice Tiraconese vuol dir Ta  
raconese, & nel verso di sopra doue dice Ducto, vuol dire  
Duero. à carte 56. a versi 11. doue dice porti vuol dir parti  
à carte 96. doue dice ha, vuol dir la, & piu sotto doue dice  
Auftrin. vuol dir Austria. versi 21. à carte 105. a versi 30.  
doue dice Terceli, vuol dir Verceli. à carte 137. a versi 12  
doue dice Bepubliche vuol dir Republiche, & piu sotto à  
versi 22. doue dice Arcania vuol dir Acaia, a carte 153. a  
versi 14. doue dice Douola vuol dir Tauola. à carte 154.  
à versi 6. doue dice Dicardadan. vuol dire Cardadan.  
Li altri errori si rimettono al discreto lettore, ne puo fare  
che non vene siano scorsi per la strauaganza de nomi e per  
non si trovare presente il Rosaccio nel stampa dell'opera.



# REGISTRO

a A B C D E F G H I K L M

Tutti sono fogli interi, eccetto il Principio,  
che è mezzo foglio, & le segnature B. M.  
mezzi fogli.





